

**Aperçu  
Infractions routières  
(autoroutes incluses)  
2023**

**ZP ARRO IEPER (IEPER)**

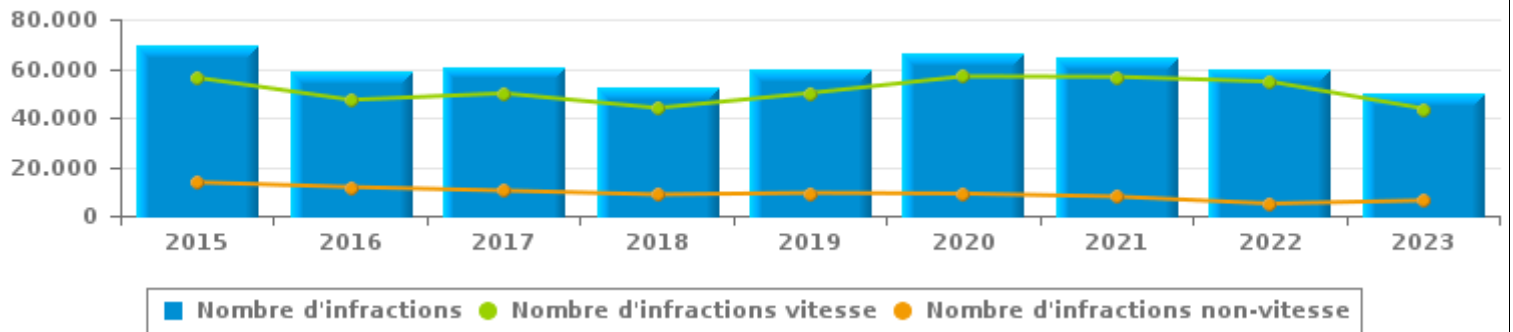


# INFRACTIONS ROUTIÈRES (autoroutes incluses) : APERÇU GÉNÉRAL

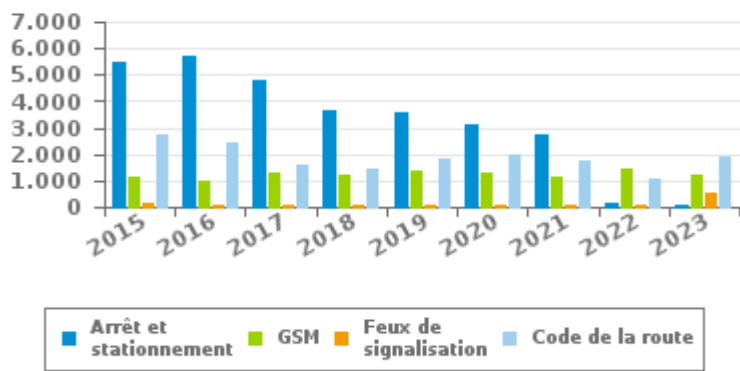
## Comparaison par année: 2015-2023

	2015	2016	2017	2018	2019	2020	2021	2022	2023
<b>NOMBRE TOTAL D'INFRACTIONS</b>	<b>69.761</b>	<b>58.858</b>	<b>60.067</b>	<b>52.494</b>	<b>59.262</b>	<b>65.768</b>	<b>64.377</b>	<b>59.561</b>	<b>49.876</b>
<b>INFRACTIONS PAR THEME</b>									
	2015	2016	2017	2018	2019	2020	2021	2022	2023
Vitesse	56.167	47.175	49.840	43.860	49.961	56.757	56.577	54.628	43.656
Arrêt et stationnement	5.505	5.695	4.814	3.690	3.595	3.150	2.765	178	98
GSM	1.178	961	1.316	1.221	1.401	1.294	1.148	1.457	1.255
Casque et vêtements de protection	41	44	27	39	39	74	36	35	47
Ceinture et siège enfant	1.008	867	685	505	594	487	321	362	324
Feux de signalisation	128	100	78	70	102	69	109	80	554
Code de la route	2.771	2.435	1.623	1.458	1.819	1.963	1.738	1.098	1.908
Alcool	637	504	573	581	652	354	366	480	367
Drogues	34	25	57	88	91	162	125	115	172
Conditions techniques	1.222	219	184	145	136	168	215	195	370
Immatriculation	496	387	426	353	427	704	495	387	411
Permis de conduire	306	234	226	251	243	296	240	322	383
Assurance	162	149	121	135	105	153	115	125	177
Poids lourds	84	49	64	68	81	119	91	95	132
Autres	4	4	8	4	8	8	6	3	8
Inconnu	18	10	25	26	8	10	30	1	14

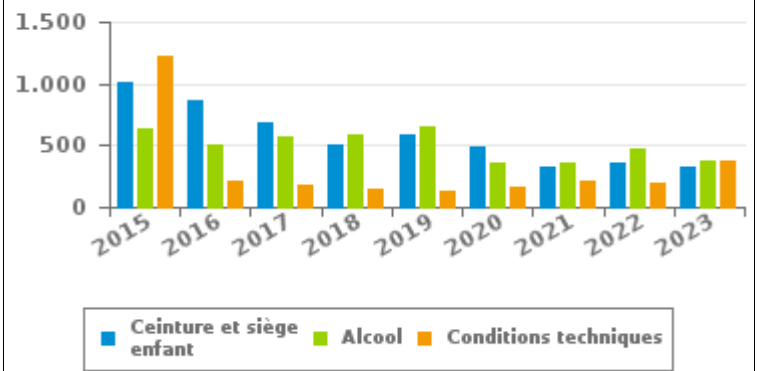
### Nombre d'infractions



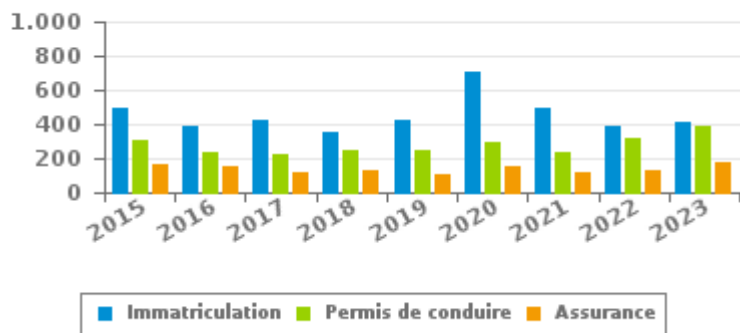
### Nombre d'infractions



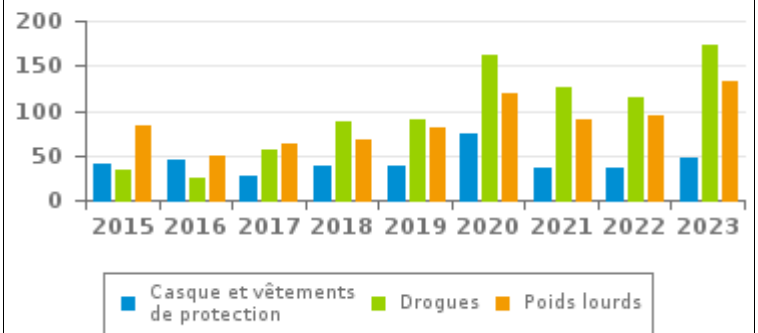
### Nombre d'infractions



### Nombre d'infractions



### Nombre d'infractions





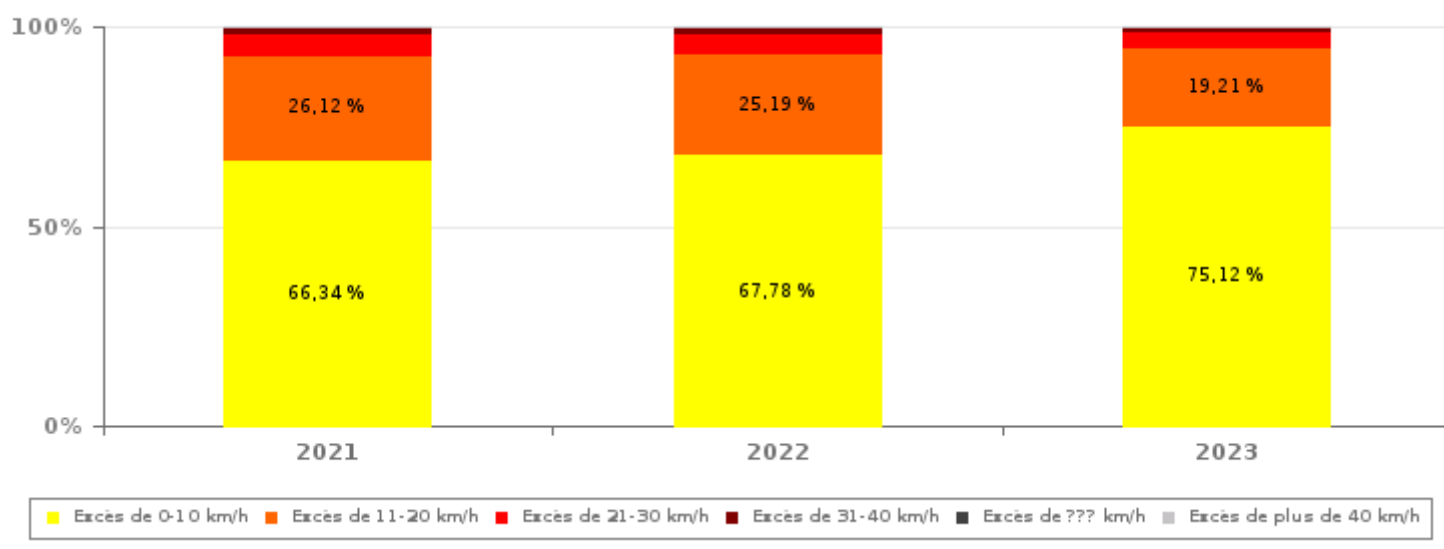
# INFRACTIONS ROUTIÈRES (autoroutes incluses) : APERÇU GÉNÉRAL

## INFRACTIONS PAR DEGRE DE GRAVITE

### Comparaison par année: 2015-2023

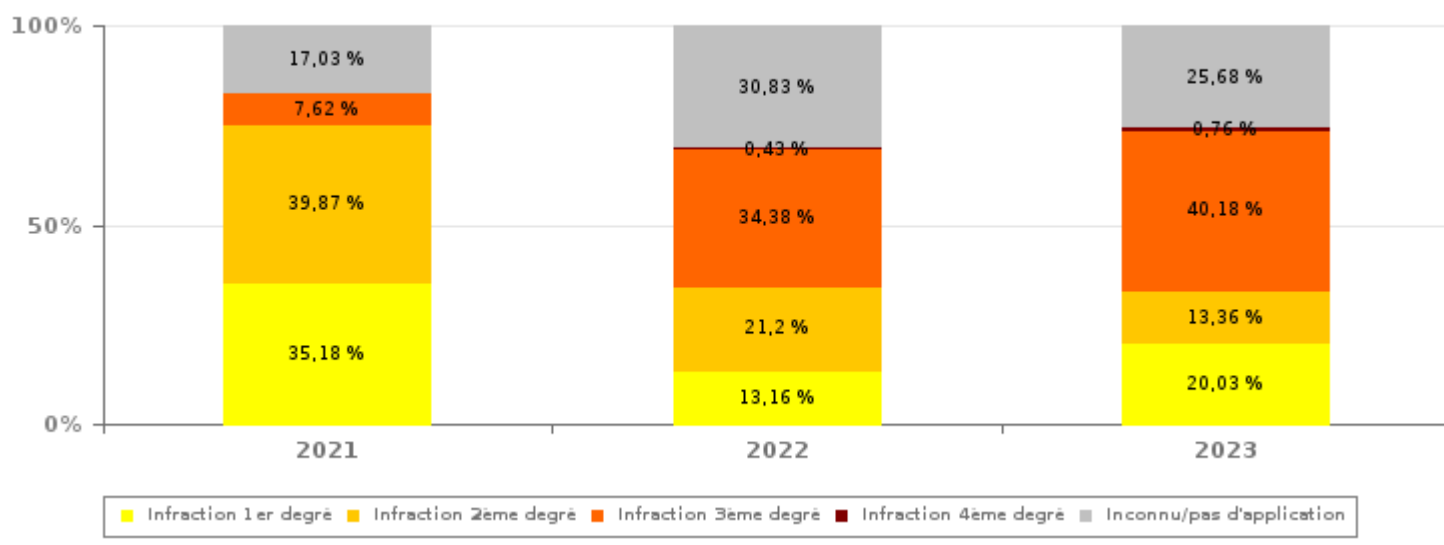
VITESSE	2015	2016	2017	2018	2019	2020	2021	2022	2023
Excès de 0-10 km/h	35.375	25.965	26.003	24.921	28.607	35.336	37.535	37.028	32.796
Excès de 11-20 km/h	15.775	16.328	18.407	14.285	16.520	16.089	14.779	13.759	8.388
Excès de 21-30 km/h	3.744	3.633	4.070	3.379	3.504	3.913	3.154	2.802	1.781
Excès de 31-40 km/h	814	863	882	807	780	888	731	662	409
Excès de plus de 40 km/h	335	299	358	286	340	345	266	270	186
Excès de ??? km/h	124	87	120	182	210	186	112	107	96
<b>Sous-total VITESSE</b>	<b>56.167</b>	<b>47.175</b>	<b>49.840</b>	<b>43.860</b>	<b>49.961</b>	<b>56.757</b>	<b>56.577</b>	<b>54.628</b>	<b>43.656</b>

Nombre d'infractions (vitesse): répartition selon la gravité



NON-VITESSE	2015	2016	2017	2018	2019	2020	2021	2022	2023
1er degré	6.566	6.200	4.862	3.762	3.770	3.392	2.744	649	1.246
2ème degré	3.883	3.334	3.400	2.982	3.623	3.532	3.110	1.046	831
3ème degré	563	931	726	603	584	797	594	1.696	2.499
4ème degré	29	28	23	19	24	19	24	21	47
Inconnu/Pas d'application	2.553	1.190	1.216	1.268	1.300	1.271	1.328	1.521	1.597
<b>Sous-total NON-VITESSE</b>	<b>13.594</b>	<b>11.683</b>	<b>10.227</b>	<b>8.634</b>	<b>9.301</b>	<b>9.011</b>	<b>7.800</b>	<b>4.933</b>	<b>6.220</b>

Nombre d'infractions (non-vitesse): répartition selon la gravité





# INFRACTIONS ROUTIÈRES (autoroutes incluses) : APERÇU GÉNÉRAL

INFRACTIONS PAR DEGRE DE GRAVITE

Comparaison par année: 2015-2023



## INFRACTIONS ROUTIÈRES (autoroutes incluses) : APERÇU GÉNÉRAL

### Comparaison par mois pour l'année 2023

	Jan	Fév	Mar	Avr	Mai	Juin	Juil	Août	Sep	Oct	Nov	Déc	TOTAL
<b>NOMBRE TOTAL D'INFRACTIONS</b>	<b>4.591</b>	<b>3.972</b>	<b>5.443</b>	<b>3.814</b>	<b>5.010</b>	<b>5.967</b>	<b>3.940</b>	<b>2.443</b>	<b>4.220</b>	<b>4.180</b>	<b>2.771</b>	<b>3.525</b>	<b>49.876</b>
<b>INFRACTIONS PAR THEME</b>													
<b>Vitesse</b>	4.035	3.481	4.884	3.295	4.404	5.337	3.438	2.141	3.445	3.713	2.414	3.069	<b>43.656</b>
<b>Arrêt et stationnement</b>	11	5	17	10	7	5	4	6	5	11	11	6	<b>98</b>
<b>GSM</b>	154	116	209	165	155	125	83	53	46	76	37	36	<b>1.255</b>
<b>Casque et vêtements de protection</b>	1	2	0	1	4	24	4	3	7	0	1	0	<b>47</b>
<b>Ceinture et siège enfant</b>	45	33	19	18	31	48	29	16	29	19	17	20	<b>324</b>
<b>Feux de signalisation</b>	48	101	27	59	102	59	115	3	5	15	3	17	<b>554</b>
<b>Code de la route</b>	91	111	129	151	142	129	96	83	481	125	165	205	<b>1.908</b>
<b>Alcool</b>	41	22	34	21	30	44	20	22	29	45	28	31	<b>367</b>
<b>Drogues</b>	28	9	12	7	14	19	9	8	17	20	8	21	<b>172</b>
<b>Conditions techniques</b>	22	15	27	15	23	34	41	33	53	55	25	27	<b>370</b>
<b>Immatriculation</b>	46	35	40	27	39	49	37	21	32	29	20	36	<b>411</b>
<b>Permis de conduire</b>	51	28	19	22	32	54	29	27	37	27	26	31	<b>383</b>
<b>Assurance</b>	14	9	14	14	22	25	15	14	17	13	9	11	<b>177</b>
<b>Poids lourds</b>	4	5	9	9	5	15	16	12	8	31	5	13	<b>132</b>
<b>Autres</b>	0	0	2	0	0	0	3	1	1	0	0	1	<b>8</b>
<b>Inconnu</b>	0	0	1	0	0	0	1	0	8	1	2	1	<b>14</b>
<b>INFRACTIONS PAR DEGRE DE GRAVI</b>													
<b>VITESSE</b>													
<b>Excès de 0-10 km/h</b>	2.918	2.694	3.631	2.352	3.316	4.178	2.585	1.618	2.354	2.919	1.904	2.327	<b>32.796</b>
<b>Excès de 11-20 km/h</b>	845	617	979	731	860	952	662	379	735	637	400	591	<b>8.388</b>
<b>Excès de 21-30 km/h</b>	192	131	205	159	173	153	132	104	261	93	72	106	<b>1.781</b>
<b>Excès de 31-40 km/h</b>	48	23	38	31	36	32	33	22	71	36	13	26	<b>409</b>
<b>Excès de plus de 40 km/h</b>	16	9	16	17	12	16	20	11	19	18	18	14	<b>186</b>
<b>Excès de ??? km/h</b>	16	7	15	5	7	6	6	7	5	10	7	5	<b>96</b>
<b>Sous-total VITESSE</b>	<b>4.035</b>	<b>3.481</b>	<b>4.884</b>	<b>3.295</b>	<b>4.404</b>	<b>5.337</b>	<b>3.438</b>	<b>2.141</b>	<b>3.445</b>	<b>3.713</b>	<b>2.414</b>	<b>3.069</b>	<b>43.656</b>
<b>NON-VITESSE</b>													
<b>1er degré</b>	54	54	58	57	74	76	60	52	449	74	68	170	<b>1.246</b>
<b>2ème degré</b>	97	71	68	60	76	108	70	42	61	63	48	67	<b>831</b>
<b>3ème degré</b>	247	272	307	314	321	257	233	87	95	140	135	91	<b>2.499</b>
<b>4ème degré</b>	2	7	4	2	9	4	6	3	2	3	5	0	<b>47</b>
<b>Inconnu/Pas d'application</b>	156	87	122	86	126	185	133	118	168	187	101	128	<b>1.597</b>
<b>Sous-total NON-VITESSE</b>	<b>556</b>	<b>491</b>	<b>559</b>	<b>519</b>	<b>606</b>	<b>630</b>	<b>502</b>	<b>302</b>	<b>775</b>	<b>467</b>	<b>357</b>	<b>456</b>	<b>6.220</b>

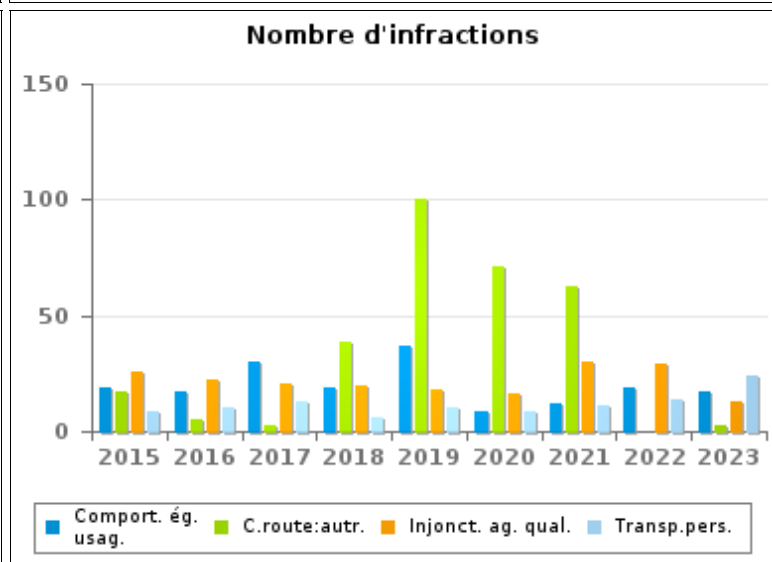
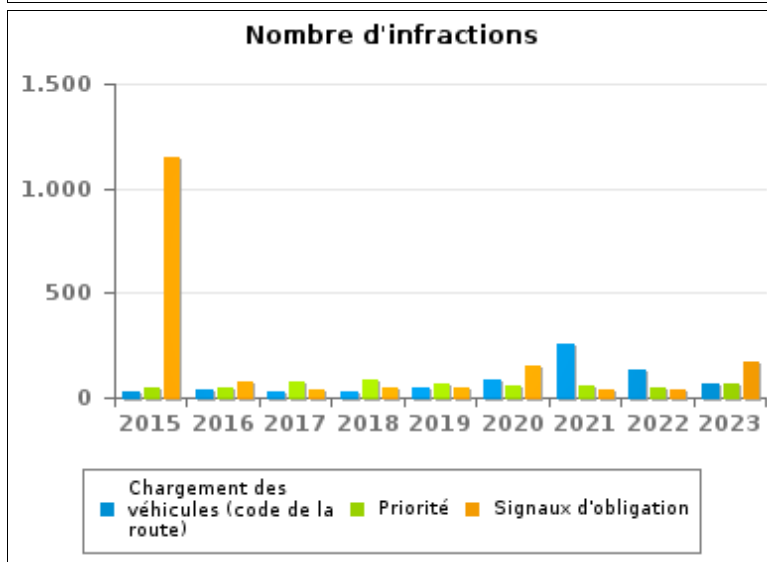
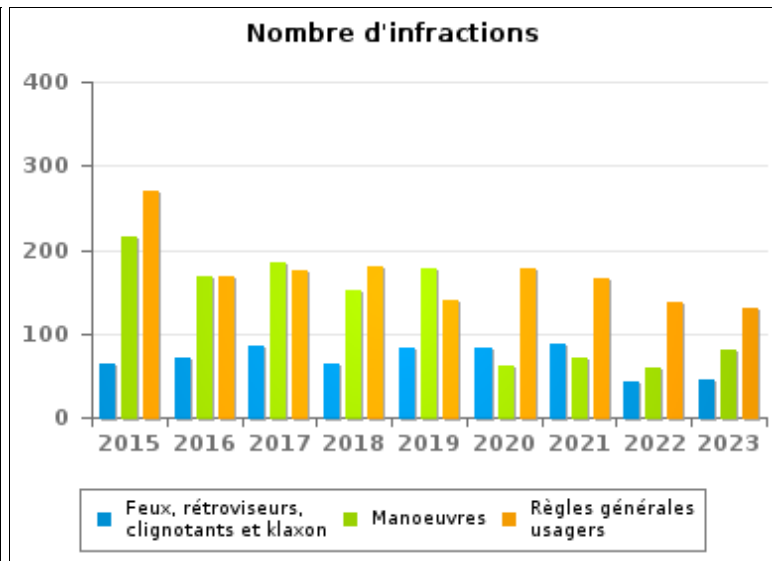
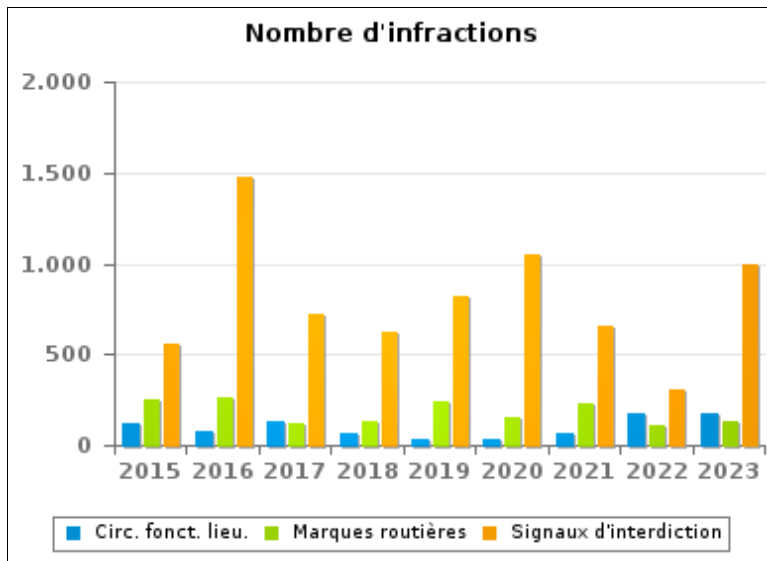


# INFRACTIONS ROUTIÈRES (autoroutes incluses) : APERÇU GÉNÉRAL (DÉTAIL)

Comparaison par année: 2015-2023

## Code de la route

	2015	2016	2017	2018	2019	2020	2021	2022	2023
Signaux d'interdiction	552	1.473	716	622	824	1.050	651	304	990
Signaux d'obligation	1.153	77	38	44	49	155	36	35	172
Marques routières	249	261	125	135	244	153	227	104	133
Règles générales usagers	269	168	174	180	139	178	166	138	130
Manoeuvres	216	168	185	152	178	62	72	59	81
Circulation en fonction du lieu	122	77	134	61	31	32	66	171	173
Chargement des véhicules (code de la route)	26	34	25	27	43	88	258	134	62
Feux, rétroviseurs, clignotants et klaxon	65	71	85	65	82	82	87	43	46
Priorité	48	52	74	88	64	58	59	48	64
Code de la route: autres	17	5	3	39	100	71	63	0	3
Injonctions des agents qualifiés	26	22	21	20	18	16	30	29	13
Comportement à l'égard de certains usagers	19	17	30	19	37	9	12	19	17
Transport de personnes (code de la route)	9	10	13	6	10	9	11	14	24
<b>TOTAL</b>	<b>2.771</b>	<b>2.435</b>	<b>1.623</b>	<b>1.458</b>	<b>1.819</b>	<b>1.963</b>	<b>1.738</b>	<b>1.098</b>	<b>1.908</b>





# INFRACTIONS ROUTIÈRES (autoroutes incluses) : TOP 5 DES INFRACTIONS

## 2023

### Toutes les infractions

Theme	Article de loi	Nombre d'infractions	% (*)
Vitesse	Art. 11.2.1°.a). En dehors des agglomérations, la vitesse est limitée à 120 km à l'heure sur les autoroutes [...].	6.267	12,57%
Vitesse	(Attention : l'infraction suivante est uniquement valable pour la Région flamande) Art. 11.1. Dans les agglomérations, la vitesse est limitée à 50 km à l'heure [...].	14.351	28,77%
Vitesse	(Attention : l'infraction suivante est uniquement valable pour la Région flamande) Art. 11.2.3°.b). En dehors des agglomérations, la vitesse est limitée à 70 km à l'heure sur les autres voies publiques.	8.326	16,69%
Vitesse	(Attention : l'infraction suivante est uniquement valable pour la Région flamande) Art. 11.2.3°- b). En dehors des agglomérations, la vitesse est limitée à 70 km à l'heure sur les autres voies publiques. Sur certaines voies publiques, une limitation de vitesse inférieure ou supérieure peut cependant être imposée ou admise [...]. Art. 5. Les usagers doivent se conformer [...] aux signaux routiers [...], lorsque ceux-ci sont réguliers en la forme, suffisamment visibles et placés conformément aux prescriptions du [...] règlement [général sur la police de la circulation routière et de l'usage de la voie publique]. Art. 68.3. [...] Sign. C43 [avec la mention 30]. A partir du signal jusqu'au prochain carrefour [ou signal C45], interdiction de circuler à une vitesse supérieure à [30 km/h] [...].	1.556	3,12%
Vitesse	(Attention : l'infraction suivante est uniquement valable pour la Région flamande) Art. 11.2.3°- b). En dehors des agglomérations, la vitesse est limitée à 70 km à l'heure sur les autres voies publiques. Sur certaines voies publiques, une limitation de vitesse inférieure ou supérieure peut cependant être imposée ou admise [...]. Art. 5. Les usagers doivent se conformer [...] aux signaux routiers [...], lorsque ceux-ci sont réguliers en la forme, suffisamment visibles et placés conformément aux prescriptions du [...] règlement [général sur la police de la circulation routière et de l'usage de la voie publique]. Art. 68.3. [...] Sign. C43 [avec la mention 50]. A partir du signal jusqu'au prochain carrefour [ou signal C45], interdiction de circuler à une vitesse supérieure à [50 km/h] [...].	9.725	19,50%



# INFRACTIONS ROUTIÈRES (autoroutes incluses) : TOP 5 DES INFRACTIONS

## 2023

### Infractions du 4ème degré

Theme	Article de loi	Nombre d'infractions	% (*)
Code de la route	Art. 4.1. Les usagers doivent obtempérer immédiatement aux injonctions des agents qualifiés. Art. 4.2.2°. Sont notamment considérées comme injonctions : le ou les bras tendus horizontalement, qui signifie arrêt pour les usagers qui viennent de directions coupant celles indiquées par le ou les bras tendus. Art. 4.1°. Sont infractions du quatrième degré au sens de l'article 29§1er, 1er alinéa de la [...] loi relative à la police de la circulation routière, coordonnée le 16 mars 1968: [...] transgresser les ordres [...] [mentionnés à l'article 4.2.2° de l'AR 01-12-1975] d'une personne habilitée.	1	0,00 %
Code de la route	Art. 4.1. Les usagers doivent obtempérer immédiatement aux injonctions des agents qualifiés. Art. 4.2.3°. Sont notamment considérées comme injonctions : le balancement transversal d'un feu rouge, qui signifie arrêt pour les conducteurs vers lesquels le feu est dirigé. Art. 4.1°. Sont infractions du quatrième degré au sens de l'article 29§1er, 1er alinéa de la [...] loi relative à la police de la circulation routière, coordonnée le 16 mars 1968: [...] transgresser les ordres [...] [mentionnés à l'article 4.2.3° de l'AR 01-12-1975] d'une personne habilitée.	3	0,01 %
Code de la route	Constitue une infraction de 4ème degré en vertu de l'article 4.4° de l'AR du 30-09-2005 : Art. 20.3.1°. Il est interdit de s'engager sur un passage à niveau lorsque les barrières sont en mouvement ou fermées.	8	0,02 %
Code de la route	Constitue une infraction de 4ème degré en vertu de l'article 4.4° de l'AR du 30-09-2005 : Art. 20.3.2°. Il est interdit de s'engager sur un passage à niveau lorsque les feux rouges clignotants sont allumés.	18	0,04 %
Code de la route	Constitue une infraction de 4ème degré en vertu de l'article 4.4° de l'AR du 30-09-2005 : Art. 20.3.3°. Il est interdit de s'engager sur un passage à niveau lorsque le signal sonore fonctionne.	15	0,03 %
Code de la route	Constitue une infraction de 4ème degré en vertu de l'article 4.5° de l'AR du 30-09-2005 : Art. 22.2juncto. Les dispositions de l'article 21.4. et 21.6. sont applicables sur les routes pour automobiles. Art. 21.4.1°. Il est interdit sur les autoroutes d'emprunter les raccordements transversaux.	1	0,00 %
Code de la route	Constitue une infraction de 4ème degré en vertu de l'article 4.5° de l'AR du 30-09-2005 : Art. 22.2juncto. Les dispositions de l'article 21.4. et 21.6. sont applicables sur les routes pour automobiles. Art. 21.4.2°. Il est interdit sur les autoroutes de faire demi-tour.	1	0,00 %

(\*) % par rapport au nombre total d'infractions



# INFRACTIONS ROUTIÈRES (autoroutes incluses) : MOMENT

## Nombre d'infractions selon le moment de la semaine

### 2023

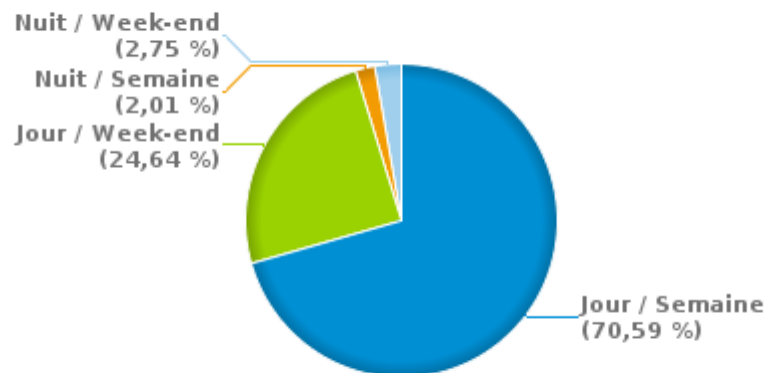


	Semaine			Week-end			TOTAL
	Jour	Nuit	Sous-total	Jour	Nuit	Sous-total	
Vitesse	30.374	887	31.261	11.448	947	12.395	43.656
Arrêt et stationnement	73	3	76	19	3	22	98
GSM	1.198	0	1.198	53	4	57	1.255
Casque et vêtements de protection	25	0	25	19	3	22	47
Ceinture et siège enfant	227	2	229	72	23	95	324
Feux de signalisation	472	24	496	40	18	58	554
Code de la route	1.597	39	1.636	215	57	272	1.908
Alcool	71	15	86	111	170	281	367
Drogues	110	7	117	31	24	55	172
Conditions techniques	264	9	273	72	25	97	370
Immatriculation	326	2	328	72	11	83	411
Permis de conduire	234	6	240	74	69	143	383
Assurance	124	4	128	36	13	49	177
Poids lourds	102	4	106	21	5	26	132
Autres	7	0	7	1	0	1	8
Inconnu	5	0	5	7	2	9	14
<b>TOTAL</b>	<b>35.209</b>	<b>1.002</b>	<b>36.211</b>	<b>12.291</b>	<b>1.374</b>	<b>13.665</b>	<b>49.876</b>

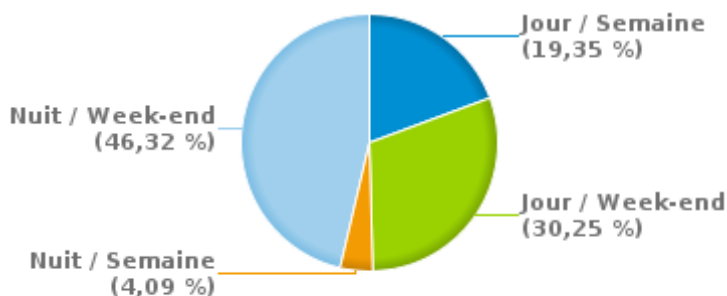
Weekend = Du vendredi 22h00 jusqu'au lundi 06h00  
Semaine = Du lundi 06h00 jusqu'au vendredi 22h00

Jour: de 06h00 à 22h00  
Nuit: de 22h00 à 06h00

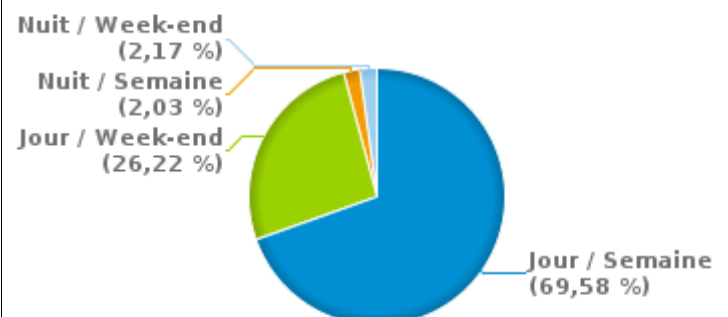
#### % infractions selon le moment pour l'année 2023



#### % infractions alcool selon le moment pour l'année 2023



#### % infractions vitesse selon le moment pour l'année 2023





## INFRACTIONS DE VITESSE (autoroutes incluses) : ENDROIT DU CONTRÔLE

2023

## Heuvelland

Rue	Borne Kilometrique	Nr de maison	Excès de 0-10 km/h	Excès de 11-20 km/h	Excès de 21-30 km/h	Excès de 31-40 km/h	Excès de plus de 40 km/h	Excès de ??? km/h	TOTAL
Dikkebusstraat		214	16	7		2			25
Dikkebusstraat		53	283	70	13	2			368
Dikkebusstraat		58	1						1
Dikkebusstraat			2		1			2	5
DIKKEBUSSTRAAT RICHTING DRANOUTER		214	6	2					8
DIKKEBUSSTRAAT RICHTING DRANOUTER		230	4	1	2				7
DIKKEBUSSTRAAT RICHTING IEPER		34	23	9	1				33
DIKKEBUSSTRAAT RICHTING IEPER		47	21	1					22
DIKKEBUSSTRAAT RICHTING IEPER		53	37	11					48
DIKKEBUSSTRAAT RICHTING IEPER		6	33	11	5	1			50
DIKKEBUSSTRAAT RICHTING LOKER		230	1						1
DIKKEBUSSTRAAT RICHTING LOKER		34	25	9	1				35
DIKKEBUSSTRAAT RICHTING LOKER		47	17	6	1	1			25
DIKKEBUSSTRAAT RICHTING LOKER		53	1	1					2
DIKKEBUSSTRAAT RICHTING LOKER		6	24	5	1				30
DIKKEBUSSTRAAT RICHTING RENINGELST		214	8						8
Douanestraat		38	19	5	1	1			26
DOUANESTRAAT RICHTING FRANKRIJK		36	5	2	1				8
DOUANESTRAAT RICHTING FRANKRIJK		38	46	12	7	3			68
DOUANESTRAAT RICHTING LOKER		36	9	1	1				11
DOUANESTRAAT RICHTING LOKER		38	17	9	1				27
Dranouterstraat		51	26	14	4	1	1		46
DRANOUTERSTRAAT RICHTING DRANOUTER		51	44	22	7	1	1		75
DRANOUTERSTRAAT RICHTING NIEUWKERKE		51	43	19	6	1	2		71
GOEBERG RICHTING LOKER		3		2					2
GOEBERG RICHTING RENINGELST		3	5						5



## INFRACTIONS DE VITESSE (autoroutes incluses) : ENDROIT DU CONTRÔLE

2023

Rue	Borne Kilométrique	Nr de maison	Excès de 0-10 km/h	Excès de 11-20 km/h	Excès de 21-30 km/h	Excès de 31-40 km/h	Excès de plus de 40 km/h	Excès de ??? km/h	TOTAL
Ieperstraat								1	1
IEPERSTRAAT RICHTING IEPER		70	1						1
IEPERSTRAAT RICHTING IEPER		73	2						2
IEPERSTRAAT RICHTING MESEN		73	2						2
IEPERSTRAAT RICHTING WIJTSCHATE		70	7	1					8
Kemmelstraat		39	72	25	6		2		105
Kemmelstraat		47	49	15	1				65
Kemmelstraat		48	19	2	1				22
Kemmelstraat		5	30	5					35
Kemmelstraat		50	24	4					28
Kemmelstraat		KM 11	2	1					3
Kemmelstraat			43	8	5				56
KEMMELSTRAAT RICHTING IEPER		48	48	16	2				66
KEMMELSTRAAT RICHTING IEPER		5	1	1					2
KEMMELSTRAAT RICHTING IEPER		50	2	2					4
KEMMELSTRAAT RICHTING KEMMEL		5	4	3					7
KEMMELSTRAAT RICHTING KEMMEL		50	14						14
KEMMELSTRAAT RICHTING NIEUWKERKE		48	87	19	3	1			110
KEMMELSTRAAT RICHTING NIEUWKERKE		50	8	3					11
Komenstraat		6.1		1		1			2
Komenstraat		73	13		1				14
MESENSTRAAT RICHTING MESEN		8	4						4
MESENSTRAAT RICHTING WULVERGEM		8	5	1					6
NIEUWKERKESTRAAT RICHTING NIEUWKERKE		57	27	8	2	1			38
NIEUWKERKESTRAAT RICHTING NIEUWKERKE		86	1	3	1		1		6
NIEUWKERKESTRAAT RICHTING WULVERGEM		57	39	12	4	2			57
NIEUWKERKESTRAAT RICHTING WULVERGEM		86	1	2	3		1		7



## INFRACTIONS DE VITESSE (autoroutes incluses) : ENDROIT DU CONTRÔLE

2023

Rue	Borne Kilometrique	Nr de maison	Excès de 0-10 km/h	Excès de 11-20 km/h	Excès de 21-30 km/h	Excès de 31-40 km/h	Excès de plus de 40 km/h	Excès de ??? km/h	TOTAL
NIEUWKERKESTRAAT THV MILITAIR KERKHOF RICHTING WU		*	8	3	1				12
Reningelststraat		64	19	5					24
Reningelststraat		65			1				1
Reningelststraat			1						1
RENINGELSTSTRAAT RICHTING DE KLIJTE		84	1	1					2
RENINGELSTSTRAAT RICHTING DE KLIJTE		86	3	4					7
RENINGELSTSTRAAT RICHTING DE KLYTE		84	6	1					7
RENINGELSTSTRAAT RICHTING OUDERDOM		86	10	3	1				14
RENINGELSTSTRAAT RICHTING RENINGELST		84	9	4	1				14
Rodebergstraat		30	23	8	2				33
RODEBERGSTRAAT RICHTING FRANKRIJK		30	23	7	2				32
RODEBERGSTRAAT RICHTING IEPER		30	26	6	2				34
SEULESTRAAT RICHTING FRANKRIJK	13.2		14	3	1	1			19
SEULESTRAAT RICHTING FRANKRIJK		108	14	1					15
SEULESTRAAT RICHTING NIEUWKERKE	13.2		26	8	1	2			37
SEULESTRAAT RICHTING NIEUWKERKE		108	19	9	5				33
Wijtschatestraat		19	34	12	1		1		48
WIJTSCHATESTRAAT RICHTING KEMMEL		19	9	4					13
<b>TOTAL</b>			<b>1.466</b>	<b>430</b>	<b>100</b>	<b>21</b>	<b>9</b>	<b>3</b>	<b>2.029</b>

## Ieper

Rue	Borne Kilometrique	Nr de maison	Excès de 0-10 km/h	Excès de 11-20 km/h	Excès de 21-30 km/h	Excès de 31-40 km/h	Excès de plus de 40 km/h	Excès de ??? km/h	TOTAL
A19								2	2
A19 Dir Ypres	22.0						1		1
A19 Dir Ypres				1	1			2	4
A19 Dir Ypres sortie 5 Ypres-Nord	21.6							3	3



## INFRACTIONS DE VITESSE (autoroutes incluses) : ENDROIT DU CONTRÔLE

2023

Rue	Borne Kilometrique	Nr de maison	Excès de 0-10 km/h	Excès de 11-20 km/h	Excès de 21-30 km/h	Excès de 31-40 km/h	Excès de plus de 40 km/h	Excès de ??? km/h	TOTAL
Armentierseweg		15	1						1
Armentierseweg		17	11	3					14
ARMENTIERSEWEG RICHTING IEPER		15	14	4	1		1		20
ARMENTIERSEWEG RICHTING IEPER		17	22	6	1		1		30
ARMENTIERSEWEG RICHTING IEPER		19	54	21	3				78
ARMENTIERSEWEG RICHTING IEPER		38	2	9	3	1			15
ARMENTIERSEWEG RICHTING KEMMEL		19	90	41	10				141
ARMENTIERSEWEG RICHTING WIJTSCHATE		15	29	9					38
ARMENTIERSEWEG RICHTING WIJTSCHATE		17	60	10	2	1			73
ARMENTIERSEWEG RICHTING WIJTSCHATE		38	2	1					3
AUGUSTIJNENSTRAAT RICHTING ADRIAANSEWEG		76	5						5
AUGUSTIJNENSTRAAT RICHTING HAIGLAAN		76	1						1
Bellestraat		119	7	1	1				9
Bellestraat								1	1
BELLESTRAAT RICHTING RENINGELST		119	43	12	2	2	1		60
BELLESTRAAT RICHTING VLAMERTINGE		119	23	5	2	1			31
Briekestraat								1	1
BRIELENSTRAAT RICHTING BRIELEN		101	3						3
BRIELENSTRAAT RICHTING VLAMERTINGE		101	2						2
Brugseweg		217	9	1			2		12
Brugseweg		352						2	2
Brugseweg								1	1
BRUGSEWEG RICHTING IEPER		217	90	12	1				103
BRUGSEWEG RICHTING IEPER		219	8	6	3				17
BRUGSEWEG RICHTING IEPER		227	5	3	2				10
BRUGSEWEG RICHTING IEPER		229	10	2	1				13
BRUGSEWEG RICHTING IEPER CENTRUM		190	15	5	1				21



## INFRACTIONS DE VITESSE (autoroutes incluses) : ENDROIT DU CONTRÔLE

2023

Rue	Borne Kilométrique	Nr de maison	Excès de 0-10 km/h	Excès de 11-20 km/h	Excès de 21-30 km/h	Excès de 31-40 km/h	Excès de plus de 40 km/h	Excès de ??? km/h	TOTAL
BRUGSEWEG RICHTING LANGEMARK-POELKAPELLE		383	6	5					11
BRUGSEWEG RICHTING SINT-JAN		190	26	1	1				28
BRUGSEWEG RICHTING SINT-JAN		219	12	6					18
BRUGSEWEG RICHTING SINT-JAN		227	6	3					9
BRUGSEWEG RICHTING SINT-JAN		229	22	4	2				28
BRUGSEWEG RICHTING ST.-JAN		217	106	22	1	1			130
BRUGSEWEG RICHTING ST.-JAN		383	4						4
Capronstraat								1	1
D'Hondtstraat		60						1	1
Dikkebusseweg		441	6						6
Dikkebusseweg		671						1	1
Dikkebusseweg								1	1
Diksmuidseweg		96	33	11	1	4			49
DIKSMUIDSEWEG RICHTING DIKSMUIDE		96	37	10					47
DIKSMUIDSEWEG RICHTING IEPER-CENTRUM		96	25	5	2				32
Fochlaan								1	1
Kasteelweg								1	1
Kemmelseweg		53	8						8
Kemmelseweg		9	72	9	1	3			85
Kemmelseweg								1	1
KEMMELSEWEG RICHTING IEPER		53	8						8
KEMMELSEWEG RICHTING IEPER		9	22	1					23
KEMMELSEWEG RICHTING KEMMEL		53	5	3					8
KEMMELSEWEG RICHTING KEMMEL		9	16	1					17
KOMENSEWEG RICHTING HOLLEBEKE		81	41	19	4				64
KOMENSEWEG RICHTING HOLLEBEKE		87	30	10					40
KOMENSEWEG RICHTING IEPER		119	7	2					9



## INFRACTIONS DE VITESSE (autoroutes incluses) : ENDROIT DU CONTRÔLE

2023

Rue	Borne Kilométrique	Nr de maison	Excès de 0-10 km/h	Excès de 11-20 km/h	Excès de 21-30 km/h	Excès de 31-40 km/h	Excès de plus de 40 km/h	Excès de ??? km/h	TOTAL
KOMENSEWEG RICHTING IEPER		81	37	21	3	2			63
KOMENSEWEG RICHTING IEPER		87	22	4					26
KOMENSEWEG RICHTING KOMEN		119	9	1	1				11
KOMENSEWEG RICHTING KOMEN		81	28	10	4	1			43
Kruiskalsijdestraat								2	2
Langemarkseweg								1	1
LANGEMARKSEWEG RICHTING BOEZINGE		26B	61	15	2				78
LANGEMARKSEWEG RICHTING BOEZINGE		26C	22	6	1				29
LANGEMARKSEWEG RICHTING LANGEMARK		26B	32	8	2	1			43
LANGEMARKSEWEG RICHTING LANGEMARK-POELKAPELLE		26B	24	6					30
LANGEMARKSEWEG RICHTING LANGEMARK-POELKAPELLE		26C	28	10	1	1			40
Maaldestedestraat		4						1	1
MAALDESTESTEDESTRAT RICHTING IEPER		24	9	1					10
MAALDESTESTEDESTRAT RICHTING IEPER		53	4	1					5
MAALDESTESTEDESTRAT RICHTING ZILLEBEKE		53	7	1		1			9
MAALDESTESTEDESTRAT RICHTING ZILLEBEKE CENTRUM		24	7	1					8
Meenseweg		191	1		1				2
Meenseweg		404	218	235	162	48	2		665
MEENSEWEG RICHTING IEPER		459	21	3					24
MEENSEWEG RICHTING IEPER CENTRUM		457	8	3					11
MEENSEWEG RICHTING MENEN		457	5	3	1				9
MEENSEWEG RICHTING MENEN		459	25	3	1				29
Menenstraat								1	1
N308 Ieper (N8) - Poperinge - Dunkerque(F)				1		1			2
N308 POPERINGSEWEG RICHTING IEPER		685	949	407	60	14	6		1.436
N38 Direction Cassel(F)								1	1
N38 NOORDERRING RI A19	2.87		61	3			2		66



## INFRACTIONS DE VITESSE (autoroutes incluses) : ENDROIT DU CONTRÔLE

2023

Rue	Borne Kilometrique	Nr de maison	Excès de 0-10 km/h	Excès de 11-20 km/h	Excès de 21-30 km/h	Excès de 31-40 km/h	Excès de plus de 40 km/h	Excès de ??? km/h	TOTAL
N38 NOORDERRING RI A19	5.1		14	2					16
N38 NOORDERRING RI POPERINGE	0.6		848	289	22	4	1		1.164
N38 NOORDERRING RI POPERINGE	2.9		312	17	6	3	2		340
Noorderring		10.2						1	1
Noorderring			221	47	6	1	6	3	284
NOORDERRING RICHTING A19	2.0		1						1
NOORDERRING RICHTING POPERINGE	2.0		5	2	1				8
OOSTKAAI RICHTING BOEZINGE		21	4	2					6
OOSTKAAI RICHTING IEPER		21	4	1					5
Oude Veurnestraat		35	12		1				13
OUDE VEURNESTRAAT RICHTING DIKSMUIDSEWEG		36	22						22
OUDE VEURNESTRAAT RICHTING VEURNSEWEG		36	11	2					13
Oudstrijderslaan		10						1	1
Paddevijverstraat								1	1
PILKEMSEWEG RICHTING IEPER	104.9	132	2	1	2				5
PILKEMSEWEG RICHTING IEPER		132	17	4					21
PILKEMSEWEG RICHTING PILKEM		132	9	1					10
Poperingseweg		101						1	1
Poperingseweg		119	7						7
Poperingseweg		36						1	1
Poperingseweg		685	91	62	7				160
POPERINGSEWEG RICHTING IEPER		119	1						1
POPERINGSEWEG RICHTING IEPER		314	9						9
POPERINGSEWEG RICHTING IEPER		567	8						8
POPERINGSEWEG RICHTING POPERINGE		314	10	6	1				17
POPERINGSEWEG RICHTING POPERINGE		567	16	10					26
POPERINGSEWEG RICHTING POPERINGE		673	5	1					6





## INFRACTIONS DE VITESSE (autoroutes incluses) : ENDROIT DU CONTRÔLE

2023

Rue	Borne Kilometrique	Nr de maison	Excès de 0-10 km/h	Excès de 11-20 km/h	Excès de 21-30 km/h	Excès de 31-40 km/h	Excès de plus de 40 km/h	Excès de ??? km/h	TOTAL
POPERINGSEWEG RICHTING VLAMERTINGE		119	1						1
POPERINGSEWEG RICHTING VLAMERTINGE		673	2	1					3
Rijselsepoort		184	1						1
Rijselseweg		184	85	22					107
Rijselseweg		68	47	5					52
Rijselseweg		72	22	5	1				28
Rijselseweg		78	80	13	4				97
Rijselseweg		84	26	1					27
Rijselseweg		92	223	38	8				269
Rijselseweg			8					2	10
RIJSESEWEG RICHTING HEUVELLAND		88	20	8		1			29
RIJSESEWEG RICHTING HEUVELLAND		90	16	1					17
RIJSESEWEG RICHTING IEPER		102	30	7	1				38
RIJSESEWEG RICHTING IEPER		109	121	46	13	1			181
RIJSESEWEG RICHTING IEPER		183	3	1					4
RIJSESEWEG RICHTING IEPER		184	207	91	26	4	3		331
RIJSESEWEG RICHTING IEPER		74	14	6		1			21
RIJSESEWEG RICHTING IEPER		88	21	5	1				27
RIJSESEWEG RICHTING IEPER CENTRUM		90	24	2					26
RIJSESEWEG RICHTING SINT-ELOOI		109	107	12	7	1			127
RIJSESEWEG RICHTING SINT-ELOOI		184	55	11	4	2	1		73
RIJSESEWEG RICHTING VOORMEZELE		74	12	5	1	1			19
RIJSESEWEG RICHTING WIJTSCHATE		102	39	5	1				45
RIJSESEWEG RICHTING WIJTSCHATE		183	3	3					6
RIJSESEWEG RICHTING WIJTSCHATE		184	66	24	9	1			100
RODENBACHSTRAAT RICHTING DIKKEBUSSEWEG		67	124	25	3	1			153
RODENBACHSTRAAT RICHTING DIKKEBUSSEWEG		69	69	9	2				80



## INFRACTIONS DE VITESSE (autoroutes incluses) : ENDROIT DU CONTRÔLE

2023

Rue	Borne Kilometrique	Nr de maison	Excès de 0-10 km/h	Excès de 11-20 km/h	Excès de 21-30 km/h	Excès de 31-40 km/h	Excès de plus de 40 km/h	Excès de ??? km/h	TOTAL
RODENBACHSTRAAT RICHTING VLAMERTINGE		67	69	11					80
RODENBACHSTRAAT RICHTING VLAMERTINGE		69	42	4	1				47
Sint-Elooisweg		31						2	2
SINT-ELOOISWEG RICHTING SINT-ELOOI		46	50	11					61
SINT-ELOOISWEG RICHTING VOORMEZELE		46	58	21	7	2			88
Steenstraat								1	1
STEVERLYNCKLAAN RICHTING MEENSEWEG		18	14	1					15
STEVERLYNCKLAAN RICHTING MEENSEWEG		20	17	8	1	1			27
STEVERLYNCKLAAN RICHTING ZUIDERRING		18	18	1					19
STEVERLYNCKLAAN RICHTING ZUIDLAAN		20	13	6	2				21
Ter Waarde		54						1	1
Vandenpeereboomplein								1	1
Veurnseweg		588	14	4					18
Veurnseweg								1	1
VEURNSEWEG RICHTING IEPER		622	10	2					12
VEURNSEWEG RICHTING IEPER		630	21	5	1				27
VEURNSEWEG RICHTING VEURNE		622	3	2					5
VEURNSEWEG RICHTING VEURNE		630	34	10	2	1			47
VLAMERTINGESTRAAT RICHTING ELVERDINGE		41	15	13					28
VLAMERTINGESTRAAT RICHTING ELVERDINGE		43	6	1					7
VLAMERTINGESTRAAT RICHTING ELVERDINGE		47	18	2					20
VLAMERTINGESTRAAT RICHTING ELVERDINGE		49	15	4					19
VLAMERTINGESTRAAT RICHTING ELVERDINGE		55	20	12	3				35
VLAMERTINGESTRAAT RICHTING VLAMERTINGE		41	5	1	1				7
VLAMERTINGESTRAAT RICHTING VLAMERTINGE		43	3	1					4
VLAMERTINGESTRAAT RICHTING VLAMERTINGE		47	8	3					11
VLAMERTINGESTRAAT RICHTING VLAMERTINGE		49	3	1					4



## INFRACTIONS DE VITESSE (autoroutes incluses) : ENDROIT DU CONTRÔLE

2023

Rue	Borne Kilométrique	Nr de maison	Excès de 0-10 km/h	Excès de 11-20 km/h	Excès de 21-30 km/h	Excès de 31-40 km/h	Excès de plus de 40 km/h	Excès de ??? km/h	TOTAL
VLAMERTINGESTRAAT RICHTING VLAMERTINGE		55	4	1	1				6
WERVIKSTRAAT RICHTING PALINGBEEK		103	17	5	2	1			25
WERVIKSTRAAT RICHTING WERVIK		115	44	15	4				63
WERVIKSTRAAT RICHTING ZANDVOORDE		71	51	10	4	1	1		67
WERVIKSTRAAT RICHTING ZILLEBEKE		103	12	6	2				20
WERVIKSTRAAT RICHTING ZILLEBEKE		71	58	12	2				72
WERVIKSTRAAT RICHTING ZILLEBEKE-CENTRUM		115	36	18	1	2			57
Zonnebeekseweg		295	29	3	2				34
Zonnebeekseweg								1	1
ZONNEBEEKSEWEG RICHTING IEPER		395	23	13	1	1			38
ZONNEBEEKSEWEG RICHTING ZONNEBEKE		395	22	11	2		1		36
<b>TOTAL</b>			<b>6.383</b>	<b>2.018</b>	<b>451</b>	<b>112</b>	<b>31</b>	<b>42</b>	<b>9.037</b>

## Langemark-Poelkapelle

Rue	Borne Kilométrique	Nr de maison	Excès de 0-10 km/h	Excès de 11-20 km/h	Excès de 21-30 km/h	Excès de 31-40 km/h	Excès de plus de 40 km/h	Excès de ??? km/h	TOTAL
BIKSCHOTESTRAAT RICHTING BIKSCHOTE		17A	12	2					14
BIKSCHOTESTRAAT RICHTING BIKSCHOTE		17D	5	1					6
BIKSCHOTESTRAAT RICHTING LANGEMARK-POELKAPELLE		17A	12	2					14
BIKSCHOTESTRAAT RICHTING STATIESTRAAT		17D	1						1
Brugseweg		222	19	4	2				25
Brugseweg								1	1
BRUGSEWEG RICHTING LANGEMARK		222	7	2					9
BRUGSEWEG RICHTING LANGEMARK-POELKAPELLE		214	31	7	5				43
BRUGSEWEG RICHTING LANGEMARK-POELKAPELLE		222	34	20	7	2	1		64
BRUGSEWEG RICHTING POELKAPELLE		220	64	22	3	3	1		93
BRUGSEWEG RICHTING POELKAPELLE		224	8						8



## INFRACTIONS DE VITESSE (autoroutes incluses) : ENDROIT DU CONTRÔLE

2023

Rue	Borne Kilometrique	Nr de maison	Excès de 0-10 km/h	Excès de 11-20 km/h	Excès de 21-30 km/h	Excès de 31-40 km/h	Excès de plus de 40 km/h	Excès de ??? km/h	TOTAL
BRUGSEWEG RICHTING WESTROZEBEKE		214	42	12	2				56
BRUGSEWEG RICHTING WESTROZEBEKE		220	64	13	4				81
BRUGSEWEG RICHTING WESTROZEBEKE		222	38	7	4				49
BRUGSEWEG RICHTING WESTROZEBEKE		224	5						5
Houthulstseweg		110	7						7
Houthulstseweg		112	16	1					17
Houthulstseweg								1	1
HOUTHULSTSEWEG RICHTING HOUTHULST		110	29	10	3	1	2		45
HOUTHULSTSEWEG RICHTING HOUTHULST		112	31	13	1	2			47
HOUTHULSTSEWEG RICHTING HOUTHULST		114	70	27	2	1	1		101
HOUTHULSTSEWEG RICHTING MADONNA		112	18	1	3				22
HOUTHULSTSEWEG RICHTING POELKAPELLE		110	40	7	3	1			51
HOUTHULSTSEWEG RICHTING POELKAPELLE		112	55	28		2			85
HOUTHULSTSEWEG RICHTING POELKAPELLE		114	137	35	6	1	2		181
Klerkenstraat		125						1	1
Klerkenstraat		170	9						9
KLERKENSTRAAT RICHTING LANGEMARK		125	22	7	1				30
KLERKENSTRAAT RICHTING LANGEMARK		127	10	1		1			12
KLERKENSTRAAT RICHTING LANGEMARK		78A	2	1					3
KLERKENSTRAAT RICHTING LANGEMARK-POELKAPELLE		125	40	12	4				56
KLERKENSTRAAT RICHTING MADONNA		125	35	7	4				46
KLERKENSTRAAT RICHTING MADONNA		127	2	1					3
KLERKENSTRAAT RICHTING MADONNA		15	5						5
KLERKENSTRAAT RICHTING MADONNA		17	29	9	1				39
KLERKENSTRAAT RICHTING MADONNA		170B	28	7	2				37
KLERKENSTRAAT RICHTING MADONNA		26	15	5					20
KLERKENSTRAAT RICHTING MADONNA		78A	1						1



## INFRACTIONS DE VITESSE (autoroutes incluses) : ENDROIT DU CONTRÔLE

2023

Rue	Borne Kilometrique	Nr de maison	Excès de 0-10 km/h	Excès de 11-20 km/h	Excès de 21-30 km/h	Excès de 31-40 km/h	Excès de plus de 40 km/h	Excès de ??? km/h	TOTAL
KLERKENSTRAAT RICHTING MADONNA		93	2	1					3
KLERKENSTRAAT RICHTING MADONNA - CENTRUM		170A	4						4
KLERKENSTRAAT RICHTING STADEN		170A	12	1					13
KLERKENSTRAAT RICHTING STADEN		170B	51	11	2				64
KLERKENSTRAAT RICHTING ZONNEBEKESTRAAT		15	7	2					9
KLERKENSTRAAT RICHTING ZONNEBEKESTRAAT		17	35	9	2				46
KLERKENSTRAAT RICHTING ZONNEBEKESTRAAT		26	7	2					9
LANGEMARKSTRAAT RICHTING LANGEMARK		20	16	6	3	2			27
LANGEMARKSTRAAT RICHTING LANGEMARK		22	10	1					11
LANGEMARKSTRAAT RICHTING LANGEMARK		24	162	31	9	2			204
LANGEMARKSTRAAT RICHTING POELKAPELLE		20	10	4					14
LANGEMARKSTRAAT RICHTING POELKAPELLE		22	15	2	1				18
LANGEMARKSTRAAT RICHTING POELKAPELLE		24	91	17	3	4			115
POELKAPELLESTRAAT RICHTING LANGEMARK		39	53	13	3				69
POELKAPELLESTRAAT RICHTING LANGEMARK-CENTRUM		37	30	4	1				35
POELKAPELLESTRAAT RICHTING POELKAPELLE		37	23	8					31
POELKAPELLESTRAAT RICHTING POELKAPELLE		39	52	11	2				65
Stadensteenweg								1	1
Zonnebekestraat		73C	15	1					16
Zonnebekestraat		94	4	4	4		1		13
Zonnebekestraat		94A	13	3	1				17
Zonnebekestraat								1	1
ZONNEBEKESTRAAT RICHTING LANGEMARK		101	2	2	1				5
ZONNEBEKESTRAAT RICHTING LANGEMARK		73 C	93	10		2			105
ZONNEBEKESTRAAT RICHTING LANGEMARK		94	11	4	1	1			17
ZONNEBEKESTRAAT RICHTING ZONNEBEKE		101	4						4
ZONNEBEKESTRAAT RICHTING ZONNEBEKE		73 C	155	18	3				176



## INFRACTIONS DE VITESSE (autoroutes incluses) : ENDROIT DU CONTRÔLE

2023

Rue	Borne Kilometrique	Nr de maison	Excès de 0-10 km/h	Excès de 11-20 km/h	Excès de 21-30 km/h	Excès de 31-40 km/h	Excès de plus de 40 km/h	Excès de ??? km/h	TOTAL
ZONNEBEKESTRAAT RICHTING ZONNEBEKE		94	9	3					12
TOTAL			1.829	432	93	25	8	5	2.392

## Messines

Rue	Borne Kilometrique	Nr de maison	Excès de 0-10 km/h	Excès de 11-20 km/h	Excès de 21-30 km/h	Excès de 31-40 km/h	Excès de plus de 40 km/h	TOTAL
NIEUWKERKESTRAAT RICHTING MESEN		9A	29	17	13	1	2	62
NIEUWKERKESTRAAT RICHTING WULVERGEM		9A	27	30	29	2	2	90
Rue de Neuve-Eglise		9	1	2			2	5
Rue de Neuve-Eglise		97				1		1
Rue de Neuve-Eglise		9A	121	62	17	3		203
Rue de Neuve-Eglise				1	1			2
Rue des Quatres Rois			24	4				28
VIERKONINGENSTRAAT RICHTING KOMEN		30	42	9	3			54
VIERKONINGENSTRAAT RICHTING MESEN		28A	15	8				23
VIERKONINGENSTRAAT RICHTING MESEN		30	14	3				17
VIERKONINGENSTRAAT RICHTING WAASTEN		28A	34	3	2			39
TOTAL			307	139	65	7	6	524

## Moorslede

Rue	Borne Kilometrique	Nr de maison	Excès de 0-10 km/h	Excès de 11-20 km/h	Excès de 21-30 km/h	Excès de 31-40 km/h	Excès de plus de 40 km/h	Excès de ??? km/h	TOTAL
AZALEALAN RICHTING GELUWESTRAAT		75	44	6					50
AZALEALAN RICHTING GELUWESTRAAT		77	3	1					4
AZALEALAN RICHTING KLEPPESTRAAT		75	44	8					52
AZALEALAN RICHTING KLEPPESTRAAT		77	1	1		1			3



## INFRACTIONS DE VITESSE (autoroutes incluses) : ENDROIT DU CONTRÔLE

2023

Rue	Borne Kilometrique	Nr de maison	Excès de 0-10 km/h	Excès de 11-20 km/h	Excès de 21-30 km/h	Excès de 31-40 km/h	Excès de plus de 40 km/h	Excès de ??? km/h	TOTAL
Beselarestraat						1			1
Breulstraat		130	40	10	2	2			54
BREULSTRAAT RICHTING LEDEGEM		130	128	38	10				176
BREULSTRAAT RICHTING LEDEGEM		67A	8						8
BREULSTRAAT RICHTING MOORSLEDE	2.2	130	4	1	1				6
BREULSTRAAT RICHTING MOORSLEDE		130	91	28	9		1		129
BREULSTRAAT RICHTING MOORSLEDE		67A	8	3					11
Dadizeelsestraat		180	30	3	1				34
Dadizeelsestraat		198	63	19	4	1	1		88
Dadizeelsestraat		198B	18	22	7				47
Dadizeelsestraat		283	6	4			2		12
Dadizeelsestraat								1	1
DADIZEELSESTRAAT RICHTING DADIZELE		111	17	3					20
DADIZEELSESTRAAT RICHTING DADIZELE		175	52	31	3				86
DADIZEELSESTRAAT RICHTING DADIZELE		198B	157	58	9	2			226
DADIZEELSESTRAAT RICHTING DADIZELE-CENTRUM		281	126	24	5				155
DADIZEELSESTRAAT RICHTING MOORSLEDE		111	2						2
DADIZEELSESTRAAT RICHTING MOORSLEDE		175	47	21	4	2			74
DADIZEELSESTRAAT RICHTING MOORSLEDE		198B	211	75	12	2			300
DADIZEELSESTRAAT RICHTING MOORSLEDE		281	179	39	14	1			233
DADIZEELSESTRAAT RICHTING MOORSLEDE		285	2	9	1				12
GELUWESTRAAT RICHTING DADIZELE		39	13	3					16
GELUWESTRAAT RICHTING GELUWE		39	21	6	1				28
GENTSESTRAAT RICHTING BEITEM		39	50	15	1				66
GENTSESTRAAT RICHTING BEITEM		63	38	11	3				52
GENTSESTRAAT RICHTING LEDEGEM		35	14						14
GENTSESTRAAT RICHTING MOORSLEDE		35	7						7



## INFRACTIONS DE VITESSE (autoroutes incluses) : ENDROIT DU CONTRÔLE

2023

Rue	Borne Kilometrique	Nr de maison	Excès de 0-10 km/h	Excès de 11-20 km/h	Excès de 21-30 km/h	Excès de 31-40 km/h	Excès de plus de 40 km/h	Excès de ??? km/h	TOTAL
GENTSESTRAAT RICHTING MOORSLEDE		39	42	6					48
GENTSESTRAAT RICHTING MOORSLEDE		57	2	1	1				4
GENTSESTRAAT RICHTING MOORSLEDE		63	24	5					29
GENTSESTRAAT RICHTING ROESELARE		39	11	6	2				19
GENTSESTRAAT RICHTING ROESELARE		57	3	5	1				9
Iepersestraat		74	26	4	1				31
Iepersestraat								1	1
IEPERSESTRAAT RICHTING MOORSLEDE		64	17						17
IEPERSESTRAAT RICHTING ZONNEBEKE		32	7	2					9
IEPERSESTRAAT RICHTING ZONNEBEKE		64	17	1					18
IEPERSTRAAT RICHTING MOORSLEDE	22.7	64	10	3	1				14
IEPERSTRAAT RICHTING ZONNEBEKE		64	12	2	1				15
Kleppestraat		71	20	3					23
KLEPPESTRAAT RICHTING DADIZELE CENTRUM		71	2						2
KLEPPESTRAAT RICHTING N32		71	11	3					14
Meensesteenweg		225						1	1
Meensesteenweg		260						1	1
MEENSESTEENWEG RICHTING MENEN	43.9		9	2					11
MEENSESTEENWEG RICHTING MENEN		185	8		1				9
MEENSESTEENWEG RICHTING ROESELARE	43.9		3	3		1	1		8
MEENSESTEENWEG RICHTING ROESELARE		185	1	1					2
Pater Lievensstraat								1	1
Roeselaarsestraat		237	15	2	2				19
ROEELAARSESTRAAT RICHTING MOORSLEDE		239	79	28	7	2	1		117
ROEELAARSESTRAAT RICHTING ROESELARE		239	129	19	7		2		157
Stationstraat		186	51	13	2				66
Stationstraat								1	1





## INFRACTIONS DE VITESSE (autoroutes incluses) : ENDROIT DU CONTRÔLE

2023

Rue	Borne Kilometrique	Nr de maison	Excès de 0-10 km/h	Excès de 11-20 km/h	Excès de 21-30 km/h	Excès de 31-40 km/h	Excès de plus de 40 km/h	Excès de ??? km/h	TOTAL
STATIONSTRAAT RICHTING MOORSLEDE		170	4	3					7
STATIONSTRAAT RICHTING MOORSLEDE		180	262	63	13	2	1		341
STATIONSTRAAT RICHTING PASSENDALE		180	126	31	5		1		163
<b>TOTAL</b>			<b>2.315</b>	<b>645</b>	<b>131</b>	<b>17</b>	<b>10</b>	<b>6</b>	<b>3.124</b>

## Poperinge

Rue	Borne Kilometrique	Nr de maison	Excès de 0-10 km/h	Excès de 11-20 km/h	Excès de 21-30 km/h	Excès de 31-40 km/h	Excès de plus de 40 km/h	Excès de ??? km/h	TOTAL
Abeelseweg		134	157	27	4				188
Abeelseweg		138	83	12	2				97
Abeelseweg		144	51	21	10	2	1		85
Abeelseweg		252	265	127	21	2			415
Abeelseweg		258	34	14	2				50
Abeelseweg				1					1
ABEELSEWEG RICHTING ABEELE		130	20	3					23
ABEELSEWEG RICHTING ABEELE		132	6		1				7
ABEELSEWEG RICHTING ABEELE		134	7	4			1		12
ABEELSEWEG RICHTING ABEELE		144	4	1		1			6
ABEELSEWEG RICHTING ABEELE		194B	11	5	1				17
ABEELSEWEG RICHTING ABELE		130	9	1					10
ABEELSEWEG RICHTING ABELE		134	13	5	1				19
ABEELSEWEG RICHTING ABELE		194B	12	6	1		1		20
ABEELSEWEG RICHTING ABELE		77	31	1	1				33
ABEELSEWEG RICHTING POPERINGE		130	10	2					12
ABEELSEWEG RICHTING POPERINGE		132	6	1	1				8
ABEELSEWEG RICHTING POPERINGE		134	27	6					33
ABEELSEWEG RICHTING POPERINGE		144	2						2



## INFRACTIONS DE VITESSE (autoroutes incluses) : ENDROIT DU CONTRÔLE

2023

Rue	Borne Kilometrique	Nr de maison	Excès de 0-10 km/h	Excès de 11-20 km/h	Excès de 21-30 km/h	Excès de 31-40 km/h	Excès de plus de 40 km/h	Excès de ??? km/h	TOTAL
ABEELSEWEG RICHTING POPERINGE		194B	22	10	2	1			35
ABEELSEWEG RICHTING POPERINGE CENTRUM		77	15	2					17
BALJUWSTRAAT RICHTING POPERINGE		48A	2						2
BALJUWSTRAAT RICHTING RENINGELST		48A	5	1					6
Benedictijnenstraat								1	1
COUHOFLAAN RICHTING POPERINGE		44	39	12	2				53
COUHOFLAAN RICHTING PROVEN		44	41	5	4				50
DIEPEMEERS RICHTING DUINKERKESTRAAT		55	9						9
DIEPEMEERS RICHTING SINT-BERTINUSSTRAAT		55	6	3	1				10
DOUVIEWEG RICHTING POPERINGE		87	8		1				9
DOUVIEWEG RICHTING WATOU		87	6	1					7
Duinkerkestraat								1	1
FRANS-VLAANDERENWEG RICHTING POPERINGE	15.7		2	1					3
FRANS-VLAANDERENWEG RICHTING STEENVOORDE	15.7		2						2
Grote Markt								1	1
HEUVELLANDSEWEG RICHTING HEUVELLAND		22	1	2					3
HEUVELLANDSEWEG RICHTING RENINGELST		22	3						3
Ieperseweg		15	9	3					12
Ieperseweg		16	1						1
Ieperseweg		43	69	26	6		1		102
Ieperseweg								2	2
IEPERSEWEG RICHTING IEPER		43	56	19	6	1			82
IEPERSEWEG RICHTING POPERINGE		43	98	43	9	3	1		154
IEPERSEWEG RICHTING VLAMERTINGE		43	13	9					22
Kriekstraat								1	1
KROMBEEKSEWEG RICHTING KROMBEKE		52	9	3					12
KROMBEEKSEWEG RICHTING POPERINGE		52	31	8	1	2			42



## INFRACTIONS DE VITESSE (autoroutes incluses) : ENDROIT DU CONTRÔLE

2023

Rue	Borne Kilométrique	Nr de maison	Excès de 0-10 km/h	Excès de 11-20 km/h	Excès de 21-30 km/h	Excès de 31-40 km/h	Excès de plus de 40 km/h	Excès de ??? km/h	TOTAL
KROMBEEKSEWEG RICHTING VLETEREN		52	15	5					20
Ouderdomseweg		25	5	3	2				10
OUORDERDOMSEWEG RICHTING POPERINGE		58	1	2					3
OUORDERDOMSEWEG RICHTING RENINGELST		58	4	3					7
Professor Dewulfstraat		100	2						2
PROF.RUBBRECHTSTRAAT RICHTING PROVEN		74	2	1					3
PROF.RUBBRECHTSTRAAT RICHTING ROESBRUGGE CENTR		74	2						2
Provenseweg								1	1
Reningelstseweg		11	12	6					18
Reningelstseweg		40	6	3	1				10
RENINGELSTSEWEG RICHTING POPERINGE		17A	9	1					10
RENINGELSTSEWEG RICHTING RENINGELST		17A	12	5	1				18
Singel								2	2
Tsjechiëlaan								1	1
Valkestraat								1	1
Vlaanderenlaan								1	1
VLAMERTINGSEWEG RICHTING HEUVELLAND		23	1		1				2
VLAMERTINGSEWEG RICHTING HEUVELLAND		35	19	6	1				26
VLAMERTINGSEWEG RICHTING IEPER		23	3						3
VLAMERTINGSEWEG RICHTING IEPER		35	92	35	13	4			144
VLAMERTINGSEWEG RICHTING RENINGELST		35	38	6	3	3			50
WATOUSEWEG RICHTING POPERINGE		16	7	2	1				10
WATOUSEWEG RICHTING WATOU		16	15	3	2				20
Westhoekweg		KM 12	1						1
Westhoekweg			83	12	4	3	1	1	104
Westoutersestraat								1	1
Westouterseweg		7	49	14	7		3		73



## INFRACTIONS DE VITESSE (autoroutes incluses) : ENDROIT DU CONTRÔLE

2023

Rue	Borne Kilométrique	Nr de maison	Excès de 0-10 km/h	Excès de 11-20 km/h	Excès de 21-30 km/h	Excès de 31-40 km/h	Excès de plus de 40 km/h	Excès de ??? km/h	TOTAL
Westouterseweg		9	38	14	8		1		61
WESTOUTERSEWEG RICHTING POPERINGE		5	74	15	3	2	2		96
WESTOUTERSEWEG RICHTING POPERINGE		9	16	11	4				31
WESTOUTERSEWEG RICHTING WESTOUTER		5	52	12	2				66
WESTOUTERSEWEG RICHTING WESTOUTER		9	31	11	1	1			44
Westouterstraat								2	2
Westvleterseweg		21	53	31	12	4	1		101
Westvleterseweg		24B	32	13	1				46
Westvleterseweg		31	86	48	11	2			147
WESTVLETERSEWEG RICHTING OOSTLAAN		19A	60	20	7		1		88
WESTVLETERSEWEG RICHTING POPERINGE		24 B	10	4	3				17
WESTVLETERSEWEG RICHTING POPERINGE-CENTRUM		21	34	7	3	1			45
WESTVLETERSEWEG RICHTING VLETEREN		19A	36	25	7	1			69
WESTVLETERSEWEG RICHTING VLETEREN		21	18	14	3				35
WESTVLETERSEWEG RICHTING WESTVLETEREN		24 B	7	6	3	1	1		18
WOESTENSEWEG RICHTING POPERINGE		24	1	2	1				4
WOESTENSEWEG RICHTING WOESTEN		24	1						1
<b>TOTAL</b>			<b>2.122</b>	<b>725</b>	<b>182</b>	<b>34</b>	<b>15</b>	<b>16</b>	<b>3.094</b>

## Staden

Rue	Borne Kilométrique	Nr de maison	Excès de 0-10 km/h	Excès de 11-20 km/h	Excès de 21-30 km/h	Excès de 31-40 km/h	Excès de plus de 40 km/h	Excès de ??? km/h	TOTAL
Diksmuidesteenweg		62	99	19	4		1		123
DIKSMUIDESTEENWEG RICHTING ROESELARE		62	349	58	6	3	1		417
DIKSMUIDESTEENWEG RICHTING STADEN		62	357	42	6	2			407
DIKSMUIDESTRAAT RICHTING DIKSMUIDE		82	15	1					16
DIKSMUIDESTRAAT RICHTING STADEN		82	12	1					13



## INFRACTIONS DE VITESSE (autoroutes incluses) : ENDROIT DU CONTRÔLE

2023

Rue	Borne Kilometrique	Nr de maison	Excès de 0-10 km/h	Excès de 11-20 km/h	Excès de 21-30 km/h	Excès de 31-40 km/h	Excès de plus de 40 km/h	Excès de ??? km/h	TOTAL
DIKSMUIDESTRAAT RICHTING STADEN		86	1	1					2
DIKSMUIDESTRAAT RICHTING ZARREN		86	4						4
Houthulststraat		118	27	5			1		33
Houthulststraat		31						1	1
Houthulststraat		96	148	95	10	1	1		255
HOUTHULSTSTRAAT RICHTING HOUTHULST		114	10	1	1				12
HOUTHULSTSTRAAT RICHTING HOUTHULST		118	64	17	2	2			85
HOUTHULSTSTRAAT RICHTING HOUTHULST		31	2		1				3
HOUTHULSTSTRAAT RICHTING HOUTHULST		84	83	19	6				108
HOUTHULSTSTRAAT RICHTING STADEN	2.3	84	28	3		1			32
HOUTHULSTSTRAAT RICHTING STADEN		114	26	8	1				35
HOUTHULSTSTRAAT RICHTING STADEN		118	32	9	4				45
HOUTHULSTSTRAAT RICHTING STADEN		31	5	4					9
HOUTHULSTSTRAAT RICHTING STADEN		84	6	2					8
HOUTHULSTSTRAAT RICHTING STADEN CENTRUM		96	675	456	50	12	6		1.199
Ieperstraat		110	12	4	2				18
Ieperstraat		149						1	1
Ieperstraat		172	33	5	4	1	1		44
Ieperstraat		81	80	17	1	2			100
Ieperstraat		91	45	15	1				61
Ieperstraat				1		1		1	3
IEPERSTRAAT RICHTING LANGEMARK-POELKAPELLE		141	77	28	6				111
IEPERSTRAAT RICHTING STADEN		141	46	10	4				60
IEPERSTRAAT RICHTING STADEN		172	252	56	15	3	2		328
IEPERSTRAAT RICHTING VIJFWEGEN		172	403	117	27	6	3		556
KAMPSTRAAT RICHTING KATTESTRAAT		12A	3						3
KAMPSTRAAT RICHTING VIJFWEGEN		12A	3	4	1	1			9



## INFRACTIONS DE VITESSE (autoroutes incluses) : ENDROIT DU CONTRÔLE

2023

Rue	Borne Kilometrique	Nr de maison	Excès de 0-10 km/h	Excès de 11-20 km/h	Excès de 21-30 km/h	Excès de 31-40 km/h	Excès de plus de 40 km/h	Excès de ??? km/h	TOTAL
Kerkhofblommenstraat								1	1
Langemarkstraat		19	37	13	1	2			53
MEULEBROEKENLAAN RICHTING N313		10	21	1	2				24
MEULEBROEKENLAAN RICHTING ROESELARE		10	9	1					10
Ommegang Zuid		21	14	5	2	1			22
OMMEGANG ZUID RICHTING IEPER		23	7						7
OMMEGANG ZUID RICHTING OMMEGANG OOST		21	49	12	3				64
OMMEGANG ZUID RICHTING OMMEGANG OOST		23	1						1
OMMEGANG ZUID RICHTING POELKAPELLE		21	49	14	4	1			68
OMMEGANG ZUID THV 19 RICHTING IEPER		19	9						9
OMMEGANG ZUID THV 19 RICHTING WESTROZEBEKE		19	12	2					14
Passendalesteenweg								1	1
PASSEDALESTEENWEG RICHTING PASSENDALE	17.6		19	5		1			25
PASSEDALESTEENWEG RICHTING PASSENDALE		16	42	6	7		1		56
PASSEDALESTEENWEG RICHTING WESTROZEBEKE	17.6		27	7	2				36
PASSEDALESTEENWEG RICHTING WESTROZEBEKE		16	20	4	3	1			28
POELKAPELLESTRAAT RICHTING BRUGGE		50	33	3	1				37
POELKAPELLESTRAAT RICHTING IEPER		50	71	16	9	1			97
Provinciebaan		44	75	59	26	9	1		170
PROVINCIEBAAN RICHTING STADEN		76A	2						2
PROVINCIEBAAN RICHTING WESTROZEBEKE		76A	3						3
Rekestraat		7						1	1
REKESTRAAT RICHTING HOUTHULST		23	10	1					11
REKESTRAAT RICHTING HOUTHULST		6	104	51	16	9	1		181
REKESTRAAT RICHTING HOUTHULST		9	64	26	14	2	1		107
REKESTRAAT RICHTING VIJFWEGEN		23	7	1	2				10
REKESTRAAT RICHTING VIJFWEGEN		6	71	32	9	3	1		116



## INFRACTIONS DE VITESSE (autoroutes incluses) : ENDROIT DU CONTRÔLE

2023

Rue	Borne Kilométrique	Nr de maison	Excès de 0-10 km/h	Excès de 11-20 km/h	Excès de 21-30 km/h	Excès de 31-40 km/h	Excès de plus de 40 km/h	Excès de ??? km/h	TOTAL
REKESTRAAT RICHTING VIJFWEGEN		9	32	19	5	1			57
Sint Jansstraat		86	8	3					11
SINT JANSSTRAAT RICHTING ROESELARE		165	7	2	2				11
SINT JANSSTRAAT RICHTING SLEIHAGE		167	53	8	1				62
SINT JANSSTRAAT RICHTING SLEIHAGE		215	5	4	1				10
SINT JANSSTRAAT RICHTING STADEN		215	13	7	3	3			26
SINT JANSSTRAAT RICHTING STADEN-CENTRUM		165	8						8
SINT JANSSTRAAT RICHTING STADEN-CENTRUM		167	50	9	2				61
Sleihagestraat		83	11	3					14
SLEIHAGESTRAAT RICHTING OOSTNIEUWKERKE		82	13	6	1	2	1		23
SLEIHAGESTRAAT RICHTING OOSTNIEUWKERKE		83	36	14	2	1			53
SLEIHAGESTRAAT RICHTING SLEIHAGE		83	24	5	2				31
SLEIHAGESTRAAT RICHTING STADEN		82	15	5	2				22
WESTROZEBEKESTRAAT RICHTING N313		30	56	19	5				80
WESTROZEBEKESTRAAT RICHTING N313		73	3	1					4
WESTROZEBEKESTRAAT RICHTING OOSTNIEUWKERKE		73	11	4					15
WESTROZEBEKESTRAAT RICHTING PROVINCIEBAAN		32B	21	6					27
WESTROZEBEKESTRAAT RICHTING ROESELARE		30	54	9					63
WESTROZEBEKESTRAAT RICHTING ROESELARE		32B	14	1					15
<b>TOTAL</b>			<b>4.087</b>	<b>1.382</b>	<b>279</b>	<b>72</b>	<b>22</b>	<b>6</b>	<b>5.848</b>

## Vleteren

Rue	Borne Kilométrique	Nr de maison	Excès de 0-10 km/h	Excès de 11-20 km/h	Excès de 21-30 km/h	Excès de 31-40 km/h	Excès de plus de 40 km/h	Excès de ??? km/h	TOTAL
Eikhoekstraat		68	44	17	7	2	1		71
EIKHOEKSTRAAT RICHTING POPERINGE	5.1		9	7	3				19
EIKHOEKSTRAAT RICHTING POPERINGE		66	20	3	2	1			26



## INFRACTIONS DE VITESSE (autoroutes incluses) : ENDROIT DU CONTRÔLE

2023

Rue	Borne Kilometrique	Nr de maison	Excès de 0-10 km/h	Excès de 11-20 km/h	Excès de 21-30 km/h	Excès de 31-40 km/h	Excès de plus de 40 km/h	Excès de ??? km/h	TOTAL
EIKHOEKSTRAAT RICHTING POPERINGE		68	70	34	13	2	1		120
EIKHOEKSTRAAT RICHTING POPERINGE		73	84	25	10		2		121
EIKHOEKSTRAAT RICHTING POPERINGE		75	11	4					15
EIKHOEKSTRAAT RICHTING VLETEREN		68	61	33	6	4	1		105
EIKHOEKSTRAAT RICHTING VLETEREN		73	65	16	4				85
EIKHOEKSTRAAT RICHTING VLETEREN		75	10	3					13
EIKHOEKSTRAAT RICHTING WESTVLETEREN	5.1		8	2	2				12
EIKHOEKSTRAAT RICHTING WESTVLETEREN		66	10	7					17
EIKHOEKSTRAAT RICHTING WESTVLETEREN		68	44	31	17	6			98
Krombekestraat								1	1
KROMBEKESTRAAT RICHTING KROMBEKE		2	5						5
KROMBEKESTRAAT RICHTING KROMBEKE		2A	60	18	2				80
KROMBEKESTRAAT RICHTING ROESBRUGGE		2A	2	1					3
KROMBEKESTRAAT RICHTING WESTVLETEREN		2	6	1					7
KROMBEKESTRAAT RICHTING WESTVLETEREN		2A	75	17	8	2			102
Oostvleterenstraat		3						1	1
OOSTVLETERENSTRAAT RICHTING IEPER		10	4	1					5
OOSTVLETERENSTRAAT RICHTING IEPER		3	4						4
OOSTVLETERENSTRAAT RICHTING IEPER		36	23	7	1				31
OOSTVLETERENSTRAAT RICHTING OOSTVLETEREN		3	7	3					10
OOSTVLETERENSTRAAT RICHTING VEURNE		10		1					1
OOSTVLETERENSTRAAT RICHTING VEURNE		36	33	10					43
POPERINGESTRAAT RICHTING POPERINGE		97	15	5					20
POPERINGESTRAAT RICHTING WOESTEN		97	4	2	1				7
VEURNESTRAAT RICHTING IEPER		13	191	33	4				228
VEURNESTRAAT RICHTING IEPER		34	158	38	11	3			210
VEURNESTRAAT RICHTING VEURNE		12	3	2	1				6





# INFRACTIONS DE VITESSE (autoroutes incluses) : ENDROIT DU CONTRÔLE

2023

Rue	Borne Kilometrique	Nr de maison	Excès de 0-10 km/h	Excès de 11-20 km/h	Excès de 21-30 km/h	Excès de 31-40 km/h	Excès de plus de 40 km/h	Excès de ??? km/h	TOTAL
VEURNESTRAAT RICHTING VEURNE		13	447	84	10	1			542
VEURNESTRAAT RICHTING VEURNE		14	34	4	2				40
VEURNESTRAAT RICHTING VEURNE		34	217	76	14	3	1		311
VEURNESTRAAT RICHTING VLETEREN		14	9	3		1			13
WESTVLETERENSTRAAT RICHTING OOSTVLETEREN		25	2						2
WESTVLETERENSTRAAT RICHTING WESTVLETEREN		25	2						2
WOESTENDORP RICHTING IEPER		77	4						4
WOESTENDORP RICHTING VEURNE		77	31	2					33
Woestenstraat		12	1						1
Woestenstraat		28						1	1
Woestenstraat		7	30	6	1				37
Woestenstraat								1	1
WOESTENSTRAAT RICHTING IEPER	128.0		30	5					35
WOESTENSTRAAT RICHTING IEPER		14	60	20	1				81
WOESTENSTRAAT RICHTING IEPER		3	28	3	1				32
WOESTENSTRAAT RICHTING IEPER		5	64	3	2				69
WOESTENSTRAAT RICHTING IEPER		67A	43	4					47
WOESTENSTRAAT RICHTING IEPER		7	19	2					21
WOESTENSTRAAT RICHTING IEPER		9	47	9					56
WOESTENSTRAAT RICHTING OOSTVLETEREN		3	29	3	1				33
WOESTENSTRAAT RICHTING VEURNE	128.0		73	12	4	1			90
WOESTENSTRAAT RICHTING VEURNE		14	24	9	3				36
WOESTENSTRAAT RICHTING VEURNE		5	82	12		1			95
WOESTENSTRAAT RICHTING VEURNE		67A	13	4		1			18
WOESTENSTRAAT RICHTING VEURNE		69	2		1				3
WOESTENSTRAAT RICHTING VEURNE		9	39	7	2	1			49
<b>TOTAL</b>			<b>2.356</b>	<b>589</b>	<b>134</b>	<b>29</b>	<b>6</b>	<b>4</b>	<b>3.118</b>



wervik

ZP ARRO IEPER (IEPER)

## INFRACTIONS DE VITESSE (autoroutes incluses) : ENDROIT DU CONTRÔLE

2023

Rue	Borne Kilometrique	Nr de maison	Excès de 0-10 km/h	Excès de 11-20 km/h	Excès de 21-30 km/h	Excès de 31-40 km/h	Excès de plus de 40 km/h	Excès de ??? km/h	TOTAL
A19 Dir Courtrai								1	1
A19 Dir Ypres	9.4				1				1
A19 ZONNEBEKE NAAR WERVIK RICHTING KORTRIJK	8.6		2.747	346	59	22	11		3.185
Barrierestraat		37	14	5	1				20
BARRIERESTRAAT RICHTING KOESTRAAT		51	7						7
BARRIERESTRAAT RICHTING WERVIK		37	5						5
BARRIERESTRAAT RICHTING WERVIKSESTEENWEG		51	28						28
Dadizelestraat		9		6	1	3			10
DADIZELESTRAAT RICHTING DADIZELE		9	33	6	4				43
DADIZELESTRAAT RICHTING GELUWE		9	50	14	2	1			67
Geluwesesteenweg		137	65	13	1				79
Geluwesesteenweg		157	1						1
Geluwesesteenweg		35	15	3					18
Geluwesesteenweg			1						1
GELUWESESTEENWEG RICHTING GELUWE		123	49	4					53
GELUWESESTEENWEG RICHTING GELUWE		133	4	4					8
GELUWESESTEENWEG RICHTING GELUWE		137	2	1					3
GELUWESESTEENWEG RICHTING GELUWE		35	14	2	3				19
GELUWESESTEENWEG RICHTING WERVIK		123	36	5	1				42
GELUWESESTEENWEG RICHTING WERVIK		133	5						5
GELUWESESTEENWEG RICHTING WERVIK		137	4	4	1				9
GELUWESESTEENWEG RICHTING WERVIK-CENTRUM		35	7	1	1				9
Grote Ieperbaan		24						1	1
Grote Ieperbaan			4	2					6
GROTE IEPERBAAN RICHTING GELUWE	105		4	3					7
GROTE IEPERBAAN RICHTING IEPER	105		4		1				5



## INFRACTIONS DE VITESSE (autoroutes incluses) : ENDROIT DU CONTRÔLE

2023

Rue	Borne Kilométrique	Nr de maison	Excès de 0-10 km/h	Excès de 11-20 km/h	Excès de 21-30 km/h	Excès de 31-40 km/h	Excès de plus de 40 km/h	Excès de ??? km/h	TOTAL
Hoogweg		85		5	2				7
HOOGWEG RICHTING MENEN		85	20	4	1	2			27
HOOGWEG RICHTING WERVIK CENTRUM		85	9	5					14
Ieperstraat		141	3	4					7
Ieperstraat		157	5	3					8
Ieperstraat		158	19	4	3	1			27
Ieperstraat		159	4	1					5
IEPERSTRAAT RICHTING GELUWE		106	2	1					3
IEPERSTRAAT RICHTING GELUWE		108	3						3
IEPERSTRAAT RICHTING GELUWE		158	19	2					21
IEPERSTRAAT RICHTING GELUWE		98	1						1
IEPERSTRAAT RICHTING GELUWE CENTRUM		161	6						6
IEPERSTRAAT RICHTING IEPER		155	32	8					40
IEPERSTRAAT RICHTING IEPER		158	27	15	2				44
IEPERSTRAAT RICHTING IEPER		161	2	1					3
IEPERSTRAAT RICHTING IEPER		98		1					1
IEPERSTRAAT RICHTING MENEN		101	6						6
IEPERSTRAAT RICHTING MENEN		155	53	20	4				77
IEPERSTRAAT RICHTING ZONNEBEKE		101	8	2					10
IEPERSTRAAT RICHTING ZONNEBEKE		108	1	1					2
KOMENSTRAAT RICHTING KOMEN		100	7	1					8
KOMENSTRAAT RICHTING WERVIK		100	9		1				10
Kruisekestraat		120	16	2					18
Kruisekestraat		124		2					2
Kruisekestraat		167	38	1	1	1			41
Kruisekestraat		523	258	24	7	2	7		298
Kruisekestraat			1						1



## INFRACTIONS DE VITESSE (autoroutes incluses) : ENDROIT DU CONTRÔLE

2023

Rue	Borne Kilometrique	Nr de maison	Excès de 0-10 km/h	Excès de 11-20 km/h	Excès de 21-30 km/h	Excès de 31-40 km/h	Excès de plus de 40 km/h	Excès de ??? km/h	TOTAL
KRUISEKESTRAAT RICHTING BESELARE		446	19	3	1				23
KRUISEKESTRAAT RICHTING KRUISEKE		103	2						2
KRUISEKESTRAAT RICHTING KRUISEKE		124	4						4
KRUISEKESTRAAT RICHTING WERVIK		103	5	1					6
KRUISEKESTRAAT RICHTING WERVIK		446	25	6		1			32
KRUISEKESTRAAT RICHTING WERVIK CENTRUM		173	23	2					25
KRUISEKESTRAAT RICHTING WERVIK CENTRUM		523	2.499	268	48	26	40		2.881
KRUISEKESTRAAT RICHTING WERVIK-CENTRUM		124	6						6
KRUISEKESTRAAT RICHTING ZONNEBEKE		173	35	4					39
MENENSESTEENWEG RICHTING WERVIK		183	3	3		1			7
Menenstraat								1	1
MENENSTRAAT RICHTING MENEN		65	2						2
Molenstraat								1	1
Speiestraat		126	35	14	4				53
SPEIESTRAAT RICHTING MENEN		121	21	7					28
SPEIESTRAAT RICHTING WERVIK CENTRUM		121	44	11	1				56
TEN BRIELENLAAN RICHTING FRANKRIJK		86	25	5					30
TEN BRIELENLAAN RICHTING FRANKRIJK		88	36	12					48
TEN BRIELENLAAN RICHTING N58		86	12	2					14
TEN BRIELENLAAN RICHTING N58		88	14	7					21
Ten Brielensesteenweg		43	53	29	5				87
TEN BRIELENSESTEENWEG RICHTING WERVIK		43	317	175	18	2	2		514
Wervikstraat		160	2	2	1				5
WERVIKSTRAAT RICHTING GELUWE		160	2	1					3
WERVIKSTRAAT RICHTING N58		160	3	1	1				5
WERVIKSTRAAT RICHTING N58		50	1						1
WERVIKSTRAAT RICHTING WERVIK		42	1						1



## INFRACTIONS DE VITESSE (autoroutes incluses) : ENDROIT DU CONTRÔLE

2023

Rue	Borne Kilometrique	Nr de maison	Excès de 0-10 km/h	Excès de 11-20 km/h	Excès de 21-30 km/h	Excès de 31-40 km/h	Excès de plus de 40 km/h	Excès de ??? km/h	TOTAL
<b>TOTAL</b>			<b>6.837</b>	<b>1.079</b>	<b>176</b>	<b>62</b>	<b>60</b>	<b>4</b>	<b>8.218</b>

## Zonnebeke

Rue	Borne Kilometrique	Nr de maison	Excès de 0-10 km/h	Excès de 11-20 km/h	Excès de 21-30 km/h	Excès de 31-40 km/h	Excès de plus de 40 km/h	Excès de ??? km/h	TOTAL
A19 Dir Ypres			1	1					2
A19 WERVIK NAAR ZONNEBEKE RICHTING IEPER	19.9		2.994	454	74	14	14		3.550
Beselarestraat					1				1
BESELARESTRAAT RICHTING BESELARE		184	10	4	1				15
BESELARESTRAAT RICHTING BESELARE		192	9	6			1		16
BESELARESTRAAT RICHTING BESELARE		42	17	9	1				27
BESELARESTRAAT RICHTING BESELARE		44	28	14	2				44
BESELARESTRAAT RICHTING BESELARE		57	5	2	4				11
BESELARESTRAAT RICHTING PASSENDALE		184	23	6	1	1			31
BESELARESTRAAT RICHTING PASSENDALE		192	12	5	1	1			19
BESELARESTRAAT RICHTING PASSENDALE		42	19	10	3		1		33
BESELARESTRAAT RICHTING PASSENDALE		44	21	8	1				30
BESELARESTRAAT RICHTING PASSENDALE		57	4	3					7
Dadizelestraat		134						1	1
Grote Roeselarestraat		28	30	4	2	1			37
GROTE ROESELARESTRAAT RICHTING LANGEMARK		29A	11						11
GROTE ROESELARESTRAAT RICHTING OOSTNIEUWKERKE		23	9	2	1				12
GROTE ROESELARESTRAAT RICHTING OOSTNIEUWKERKE		28	4	3					7
GROTE ROESELARESTRAAT RICHTING OOSTNIEUWKERKE		29A	10	2	1				13
GROTE ROESELARESTRAAT RICHTING PASSENDALE		23	16	5	1	1			23
GROTE ROESELARESTRAAT RICHTING PASSENDALE		28	3	1					4
IEPERSTRAAT RICHTING IEPER		85	3						3



## INFRACTIONS DE VITESSE (autoroutes incluses) : ENDROIT DU CONTRÔLE

2023

Rue	Borne Kilométrique	Nr de maison	Excès de 0-10 km/h	Excès de 11-20 km/h	Excès de 21-30 km/h	Excès de 31-40 km/h	Excès de plus de 40 km/h	Excès de ??? km/h	TOTAL
IEPERSTRAAT RICHTING ROESELARESTRAAT		85	3						3
IEPERSTRAAT RICHTING ZONNEBEKE CENTRUM		144A	2						2
Langemarkstraat		19	1	2					3
Langemarkstraat		81						1	1
LANGEMARKSTRAAT RICHTING IEPERSTRAAT		65	8	1					9
LANGEMARKSTRAAT RICHTING LANGEMARK		63	42	20	3				65
LANGEMARKSTRAAT RICHTING LANGEMARK		65	17	4					21
LANGEMARKSTRAAT RICHTING LANGEMARK-POELKAPELLE		133	22	5	2		1		30
LANGEMARKSTRAAT RICHTING ZONNEBEKE		133	10	2	1				13
LANGEMARKSTRAAT RICHTING ZONNEBEKE		63	10	2					12
Menenstraat		136	478	75	7	1			561
Menenstraat		175	33	5	1				39
Menenstraat		286						1	1
Menenstraat			1	1				1	3
MENENSTRAAT RICHTING IEPER	108.4		46	15	2				63
MENENSTRAAT RICHTING IEPER	109.8		1	1	1				3
MENENSTRAAT RICHTING IEPER		136	113	23	1	1			138
MENENSTRAAT RICHTING IEPER		138	18	1	1				20
MENENSTRAAT RICHTING IEPER		181	46	6					52
MENENSTRAAT RICHTING IEPER		77	19	5	1				25
MENENSTRAAT RICHTING MENEN	108.4		54	9	2				65
MENENSTRAAT RICHTING MENEN	109.8		2	2					4
MENENSTRAAT RICHTING MENEN		136	83	13	3		1		100
MENENSTRAAT RICHTING MENEN		138	17	5					22
MENENSTRAAT RICHTING MENEN		181	22	2					24
MENENSTRAAT RICHTING WERVIK		77	25	4		1			30
N303 Wervik (N303) - Westrozebeke (N313)	5.8							2	2



## INFRACTIONS DE VITESSE (autoroutes incluses) : ENDROIT DU CONTRÔLE

2023

Rue	Borne Kilométrique	Nr de maison	Excès de 0-10 km/h	Excès de 11-20 km/h	Excès de 21-30 km/h	Excès de 31-40 km/h	Excès de plus de 40 km/h	Excès de ??? km/h	TOTAL
Passendalestraat								1	1
PASSEDALESTRAAT RICHTING BESELARE		113	12	8	4				24
PASSEDALESTRAAT RICHTING BESELARE		171	93	14	2	3			112
PASSEDALESTRAAT RICHTING PASSENDALE		113	27	7	3				37
PASSEDALESTRAAT RICHTING PASSENDALE		171	35	6	2				43
PASSEDALESTRAAT RICHTING PASSENDALEPLAATS		126	7						7
PASSEDALESTRAAT RICHTING WERVIK		126	5						5
's Graventafelstraat		28	125	39	11			1	176
's Graventafelstraat								1	1
'S GRAVENTAFELSTRAAT RICHTING IEPER		28	141	42	7	3			193
'S GRAVENTAFELSTRAAT RICHTING OOSTNIEUWKERKE		28	26	7					33
Statiestraat		182	18	1	1				20
Westrozebekestraat		23	43	6	2		1		52
Westrozebekestraat		25A						1	1
Westrozebekestraat		34	20	3		1			24
WESTROZEBEKESTRAAT RICHTING MOLENSTRAAT		59	12	1	1	1			15
WESTROZEBEKESTRAAT RICHTING PASSENDALE		23	43	11	5				59
WESTROZEBEKESTRAAT RICHTING PASSENDALE		25	14	4	1				19
WESTROZEBEKESTRAAT RICHTING PASSENDALE		36	21	6	1				28
WESTROZEBEKESTRAAT RICHTING WESTROZEBEKE		23	61	13	4				78
WESTROZEBEKESTRAAT RICHTING WESTROZEBEKE		25	9	4	1				14
WESTROZEBEKESTRAAT RICHTING WESTROZEBEKE		36	17	4					21
WESTROZEBEKESTRAAT RICHTING WESTROZEBEKE		59	2	1					3
Zandvoordestraat		18	10	2	1				13
ZANDVOORDESTRAAT RICHTING GELUVELD		18	18	9	2				29
ZANDVOORDESTRAAT RICHTING ZANDVOORDE		18	25	12	1	1			39
Zillebekestraat		3	8	7	2				17



# INFRACTIONS DE VITESSE (autoroutes incluses) : ENDROIT DU CONTRÔLE

2023

Rue	Borne Kilometrique	Nr de maison	Excès de 0-10 km/h	Excès de 11-20 km/h	Excès de 21-30 km/h	Excès de 31-40 km/h	Excès de plus de 40 km/h	Excès de ??? km/h	TOTAL
TOTAL			5.094	949	170	30	19	10	6.272





## INFRACTIONS DE VITESSE (autoroutes incluses) : RÉGIME VITESSE

2023

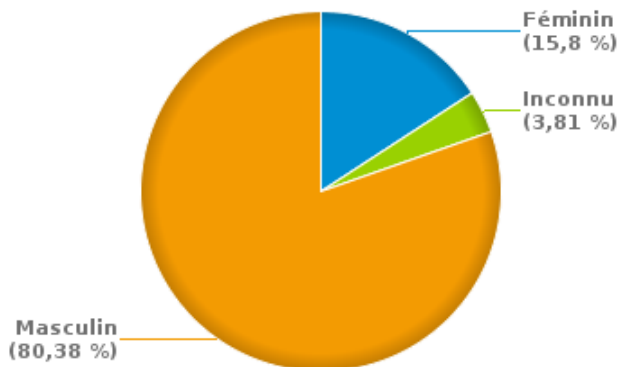
Vitesse autorisée	Excès de 0-10 km/h	Excès de 11-20 km/h	Excès de 21-30 km/h	Excès de 31-40 km/h	Excès de plus de 40	Excès de ??? km/h	TOTAL
30	1.821	819	307	72	9	0	3.028
50	18.235	4.737	837	190	104	0	24.103
60	473	168	32	0	1	0	674
70	5.933	1.802	457	104	36	0	8.332
90	845	258	31	9	10	0	1.153
120	5.488	602	117	34	26	0	6.267
Inconnu	1	2	0	0	0	96	99
<b>TOTAL</b>	<b>32.796</b>	<b>8.388</b>	<b>1.781</b>	<b>409</b>	<b>186</b>	<b>96</b>	<b>43.656</b>

# INFRACTIONS ROUTIÈRES (autoroutes incluses) : PROFIL DES CONTREVENANTS 2023

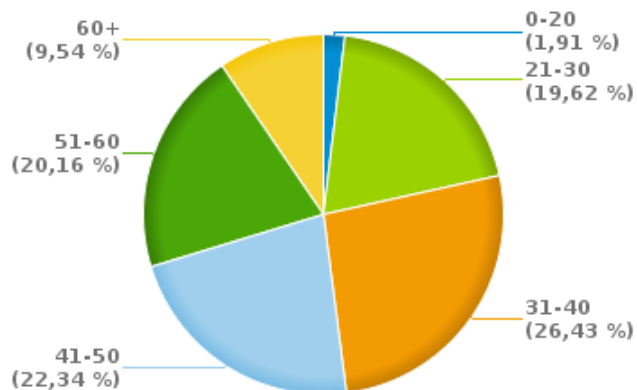
## Nombre d'infractions d'alcool par catégorie d'âge et par sexe

	Masculin	Féminin	Inconnu	TOTAL
0-20	7	0	0	7
21-30	53	14	5	72
31-40	75	17	5	97
41-50	72	8	2	82
51-60	58	14	2	74
60+	30	5	0	35
<b>TOTAL</b>	<b>295</b>	<b>58</b>	<b>14</b>	<b>367</b>

% infractions alcool par sexe pour l'année 2023



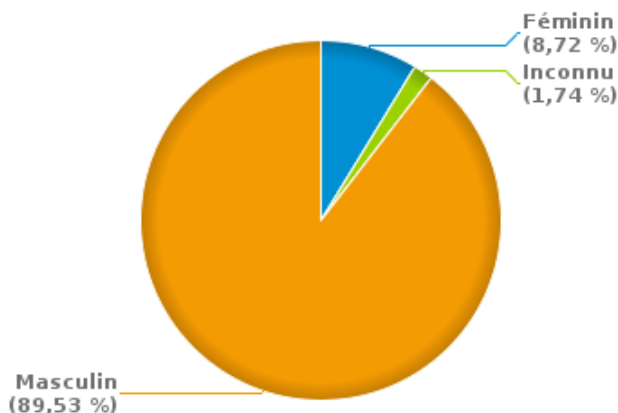
% infractions alcool par catégorie d'âge pour l'année 2023



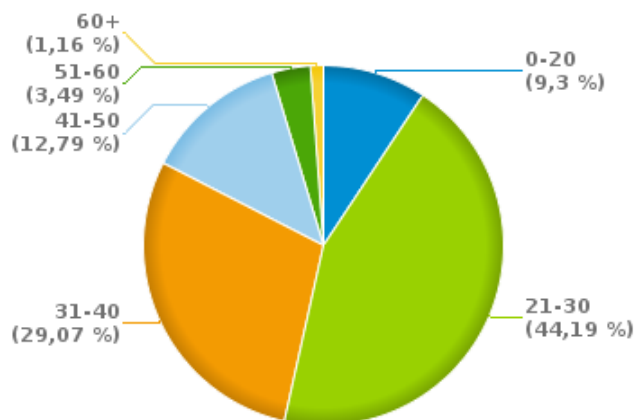
## Nombre d'infractions de drogues par catégorie d'âge et par sexe

	Féminin	Inconnu	Masculin	TOTAL
0-20	1	1	14	16
21-30	6	0	70	76
31-40	5	2	43	50
41-50	3	0	19	22
51-60	0	0	6	6
60+	0	0	2	2
<b>TOTAL</b>	<b>15</b>	<b>3</b>	<b>154</b>	<b>172</b>

% infractions drogues par sexe pour l'année 2023



% infractions drogues par catégorie d'âge pour l'année 2023





**INFRACTIONS ROUTIÈRES**  
**FILTRES ET PARAMÈTRES SELECTIONNÉS**  
**DANS CE RAPPORT**

<b>Année de début de l'infraction</b>	2015
<b>Année de fin de l'infraction</b>	2023
<b>Trimestre(s)</b>	Trim. 1;Trim. 2;Trim. 3;Trim. 4
<b>Zone de police</b>	ZP ARRO IEPER (IEPER)
<b>Unité locale/fédérale</b>	
<b>Hors/sur autoroute</b>	(autoroutes incluses)
<b>Unité de police constatante</b>	
<b>Date de clôture de la banque de données</b>	30/04/24

<b>Date de mise à jour du rapport</b>	01 JUIL. 2024 10:22:52
---------------------------------------	------------------------