

**Aperçu  
Infractions routières  
(autoroutes incluses)  
2023**

**ZP POLDER (DIKSMUIDE)**

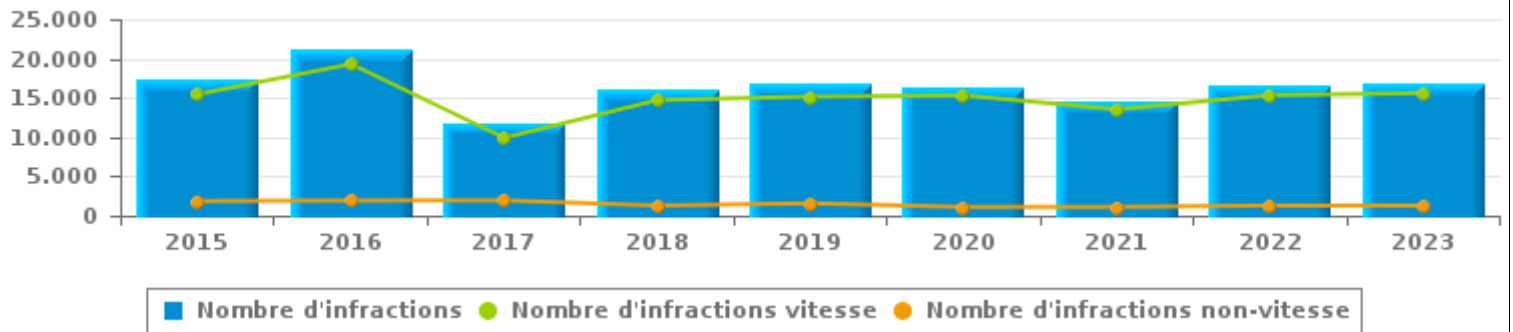


# INFRACTIONS ROUTIÈRES (autoroutes incluses) : APERÇU GÉNÉRAL

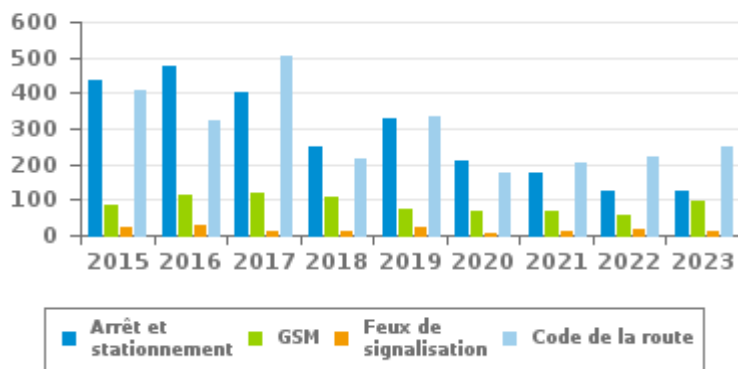
## Comparaison par année: 2015-2023

	2015	2016	2017	2018	2019	2020	2021	2022	2023
<b>NOMBRE TOTAL D'INFRACTIONS</b>	<b>17.318</b>	<b>21.239</b>	<b>11.851</b>	<b>15.989</b>	<b>16.745</b>	<b>16.411</b>	<b>14.647</b>	<b>16.642</b>	<b>16.876</b>
<b>INFRACTIONS PAR THEME</b>									
	2015	2016	2017	2018	2019	2020	2021	2022	2023
Vitesse	15.455	19.306	9.902	14.703	15.171	15.302	13.531	15.344	15.594
Arrêt et stationnement	436	476	402	249	328	208	175	123	127
GSM	84	112	117	108	72	66	68	59	98
Casque et vêtements de protection	5	12	6	7	6	23	8	3	12
Ceinture et siège enfant	38	73	70	70	75	51	51	44	24
Feux de signalisation	22	28	12	11	20	7	10	16	10
Code de la route	405	320	505	214	336	175	201	222	250
Alcool	338	367	304	206	242	118	158	320	233
Drogues	30	68	95	88	103	94	82	126	104
Conditions techniques	141	132	101	50	53	66	76	61	111
Immatriculation	82	74	70	62	80	98	88	49	60
Permis de conduire	144	142	151	117	139	116	128	176	171
Assurance	115	115	94	85	72	63	57	62	54
Poids lourds	22	13	19	14	31	13	12	33	22
Autres	1	1	3	5	17	11	2	1	4
Inconnu	0	0	0	0	0	0	0	3	2

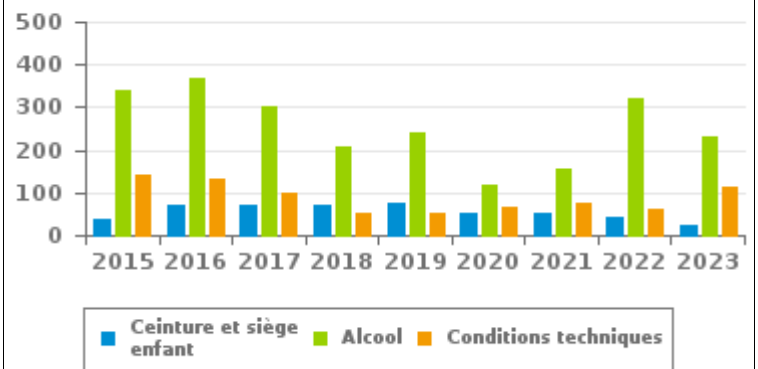
### Nombre d'infractions



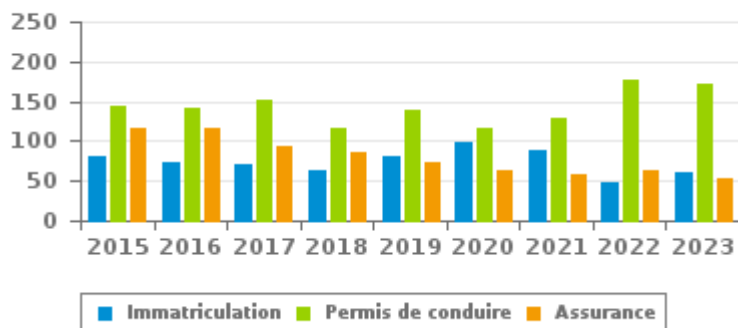
### Nombre d'infractions



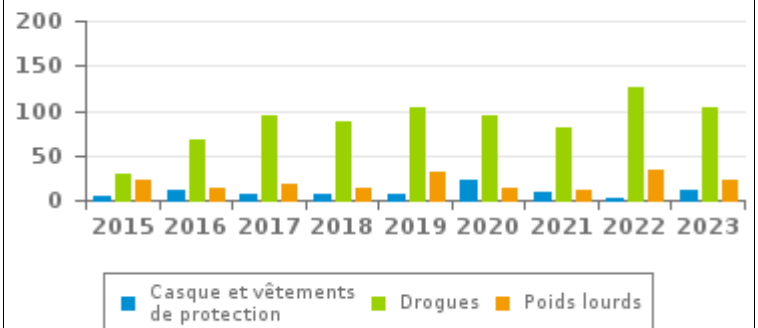
### Nombre d'infractions



### Nombre d'infractions



### Nombre d'infractions





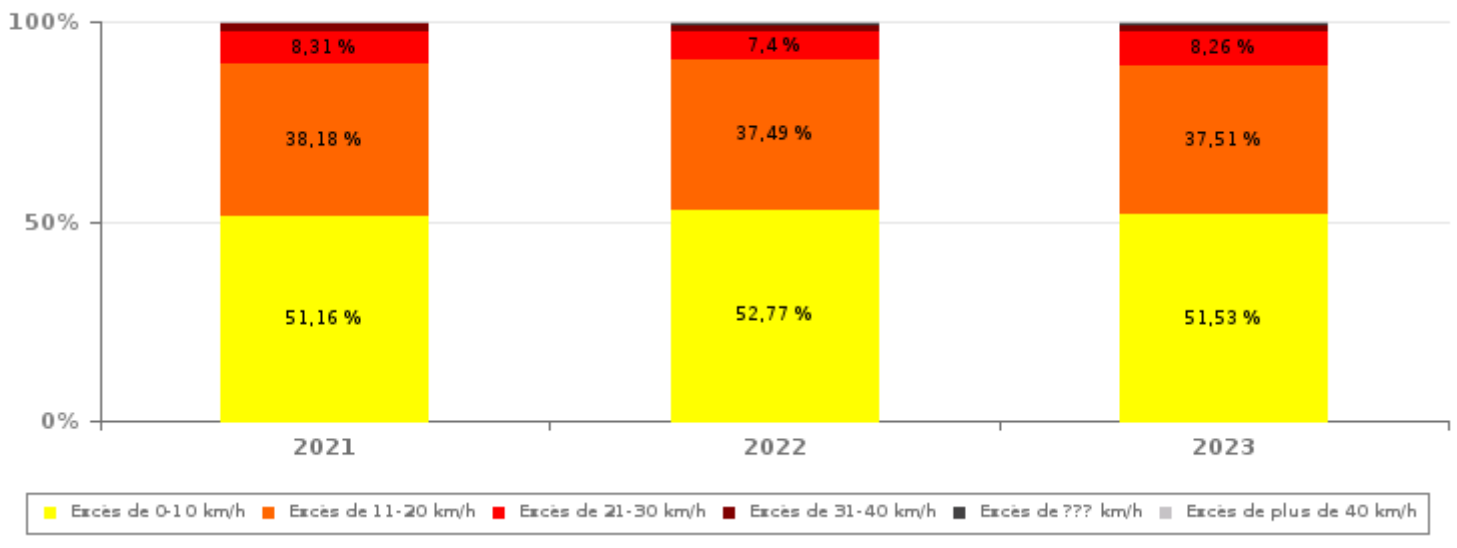
# INFRACTIONS ROUTIÈRES (autoroutes incluses) : APERÇU GÉNÉRAL

## INFRACTIONS PAR DEGRE DE GRAVITE

Comparaison par année: 2015-2023

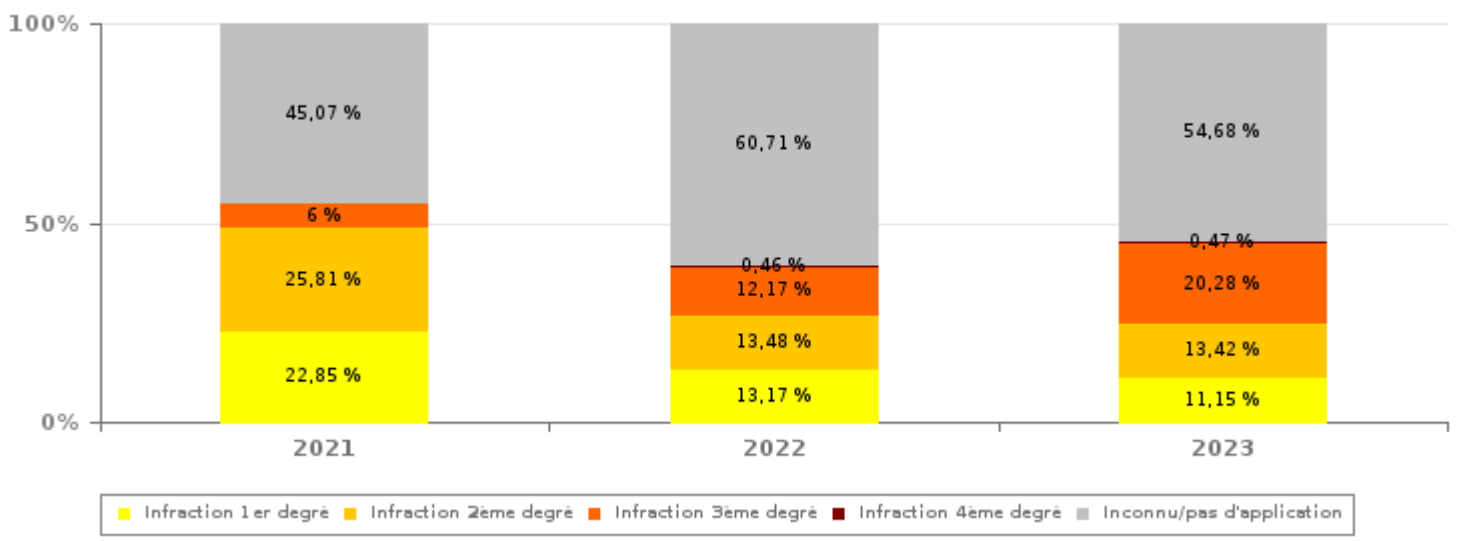
VITESSE	2015	2016	2017	2018	2019	2020	2021	2022	2023
Excès de 0-10 km/h	9.992	14.125	5.646	7.402	7.718	7.444	6.923	8.097	8.036
Excès de 11-20 km/h	4.303	4.022	3.349	5.524	5.690	5.957	5.166	5.752	5.850
Excès de 21-30 km/h	879	898	654	1.295	1.315	1.477	1.125	1.135	1.288
Excès de 31-40 km/h	196	188	155	314	306	301	237	220	288
Excès de plus de 40 km/h	72	64	65	132	104	106	58	107	112
Excès de ??? km/h	13	9	33	36	38	17	22	33	20
<b>Sous-total VITESSE</b>	<b>15.455</b>	<b>19.306</b>	<b>9.902</b>	<b>14.703</b>	<b>15.171</b>	<b>15.302</b>	<b>13.531</b>	<b>15.344</b>	<b>15.594</b>

Nombre d'infractions (vitesse): répartition selon la gravité



NON-VITESSE	2015	2016	2017	2018	2019	2020	2021	2022	2023
1er degré	524	426	523	263	341	251	255	171	143
2ème degré	393	511	438	347	360	313	288	175	172
3ème degré	152	154	228	120	216	87	67	158	260
4ème degré	12	8	6	3	9	0	3	6	6
Inconnu/Pas d'application	782	834	754	553	648	458	503	788	701
<b>Sous-total NON-VITESSE</b>	<b>1.863</b>	<b>1.933</b>	<b>1.949</b>	<b>1.286</b>	<b>1.574</b>	<b>1.109</b>	<b>1.116</b>	<b>1.298</b>	<b>1.282</b>

Nombre d'infractions (non-vitesse): répartition selon la gravité





# INFRACTIONS ROUTIÈRES (autoroutes incluses) : APERÇU GÉNÉRAL

INFRACTIONS PAR DEGRE DE GRAVITE

Comparaison par année: 2015-2023



## INFRACTIONS ROUTIÈRES (autoroutes incluses) : APERÇU GÉNÉRAL

### Comparaison par mois pour l'année 2023

	Jan	Fév	Mar	Avr	Mai	Juin	Juil	Août	Sep	Oct	Nov	Déc	TOTAL
<b>NOMBRE TOTAL D'INFRACTIONS</b>	<b>2.080</b>	<b>516</b>	<b>1.720</b>	<b>855</b>	<b>1.527</b>	<b>1.892</b>	<b>1.290</b>	<b>2.337</b>	<b>1.124</b>	<b>1.323</b>	<b>1.057</b>	<b>1.155</b>	<b>16.876</b>
<b>INFRACTIONS PAR THEME</b>													
<b>Vitesse</b>	1.968	422	1.605	725	1.430	1.800	1.212	2.201	1.002	1.210	963	1.056	15.594
Arrêt et stationnement	7	4	13	14	12	8	10	9	16	18	6	10	127
GSM	9	8	9	13	16	4	3	7	7	14	6	2	98
Casque et vêtements de protection	0	1	1	0	0	5	0	0	0	3	2	0	12
Ceinture et siège enfant	4	3	3	3	0	2	1	1	1	3	1	2	24
Feux de signalisation	0	0	0	2	1	1	1	1	0	3	1	0	10
Code de la route	27	16	10	21	14	33	10	32	35	19	20	13	250
Alcool	13	8	22	40	20	3	19	23	21	13	16	35	233
Drogues	12	15	13	7	8	4	3	11	9	5	9	8	104
Conditions techniques	12	6	7	3	3	10	12	23	5	12	11	7	111
Immatriculation	7	6	10	3	3	6	8	6	5	1	2	3	60
Permis de conduire	13	15	20	17	15	10	7	13	20	12	14	15	171
Assurance	8	6	6	2	4	5	4	8	0	5	3	3	54
Poids lourds	0	6	1	5	1	0	0	0	2	3	3	1	22
Autres	0	0	0	0	0	0	0	1	1	2	0	0	4
Inconnu	0	0	0	0	0	1	0	1	0	0	0	0	2
<b>INFRACTIONS PAR DEGRE DE GRAVI</b>													
<b>VITESSE</b>													
Excès de 0-10 km/h	1.447	222	845	364	694	1.015	559	1.154	361	522	436	417	8.036
Excès de 11-20 km/h	434	158	621	277	556	621	470	802	459	522	404	526	5.850
Excès de 21-30 km/h	74	31	111	61	134	126	155	188	117	120	84	87	1.288
Excès de 31-40 km/h	10	8	19	17	30	24	23	40	43	32	26	16	288
Excès de plus de 40 km/h	2	2	8	5	15	12	5	16	22	10	10	5	112
Excès de ??? km/h	1	1	1	1	1	2	0	1	0	4	3	5	20
Sous-total VITESSE	1.968	422	1.605	725	1.430	1.800	1.212	2.201	1.002	1.210	963	1.056	15.594
<b>NON-VITESSE</b>													
1er degré	14	7	15	23	9	16	9	8	9	13	13	7	143
2ème degré	15	13	17	8	12	15	13	10	25	21	9	14	172
3ème degré	28	17	13	25	24	26	8	38	29	26	17	9	260
4ème degré	0	0	0	0	1	0	3	0	1	1	0	0	6
Inconnu/Pas d'application	55	57	70	74	51	35	45	80	58	52	55	69	701
Sous-total NON-VITESSE	112	94	115	130	97	92	78	136	122	113	94	99	1.282

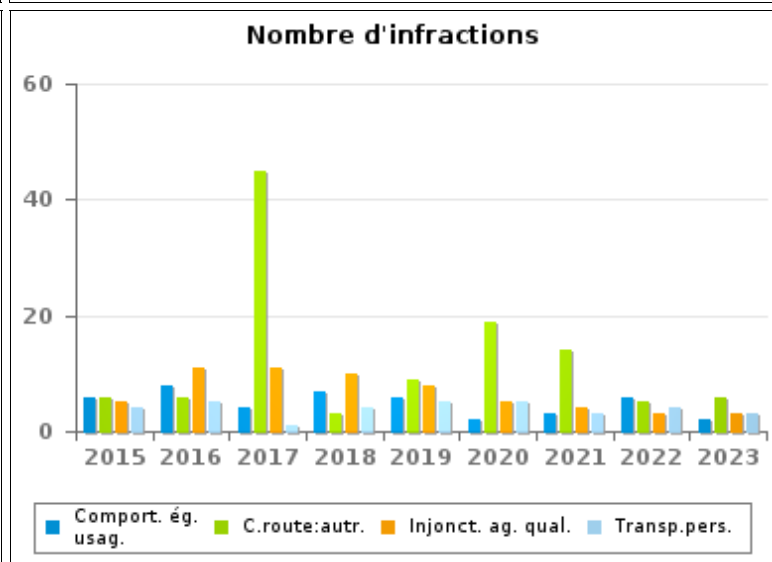
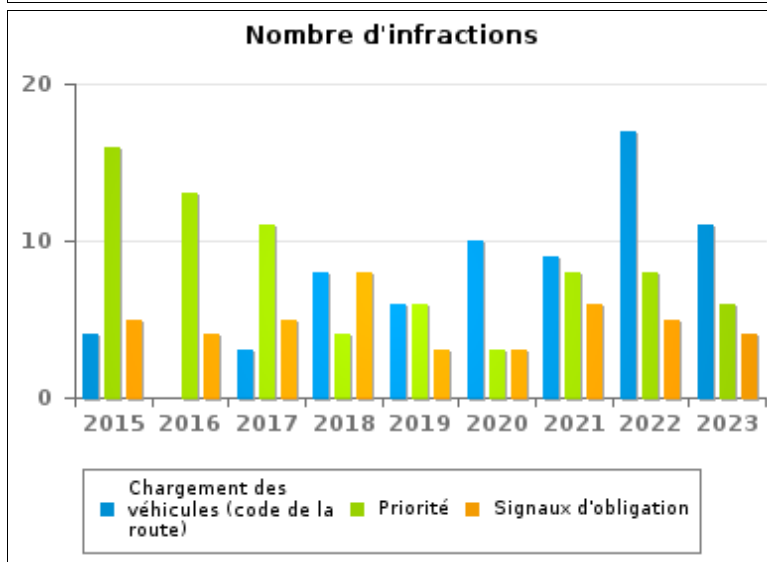
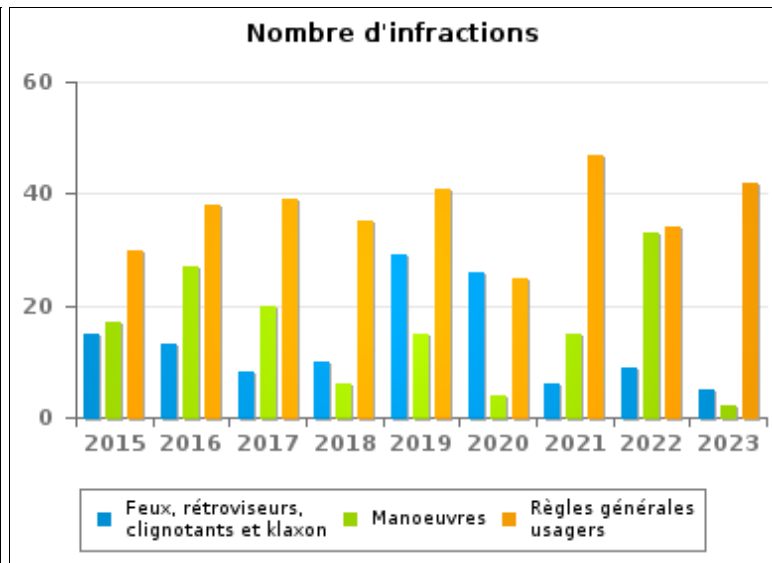
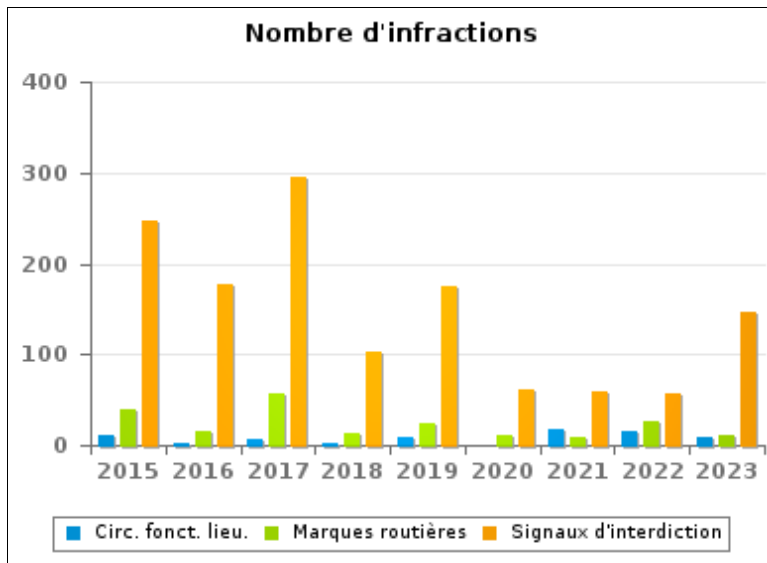


# INFRACTIONS ROUTIÈRES (autoroutes incluses) : APERÇU GÉNÉRAL (DÉTAIL)

Comparaison par année: 2015-2023

## Code de la route

	2015	2016	2017	2018	2019	2020	2021	2022	2023
Signaux d'interdiction	248	177	295	103	175	61	60	56	146
Règles générales usagers	30	38	39	35	41	25	47	34	42
Marques routières	39	16	56	13	25	12	9	27	11
Manoeuvres	17	27	20	6	15	4	15	33	2
Feux, rétroviseurs, clignotants et klaxon	15	13	8	10	29	26	6	9	5
Code de la route: autres	6	6	45	3	9	19	14	5	6
Priorité	16	13	11	4	6	3	8	8	6
Circulation en fonction du lieu	10	2	7	3	8	0	17	15	9
Chargement des véhicules (code de la route)	4	0	3	8	6	10	9	17	11
Injonctions des agents qualifiés	5	11	11	10	8	5	4	3	3
Comportement à l'égard de certains usagers	6	8	4	7	6	2	3	6	2
Signaux d'obligation	5	4	5	8	3	3	6	5	4
Transport de personnes (code de la route)	4	5	1	4	5	5	3	4	3
<b>TOTAL</b>	<b>405</b>	<b>320</b>	<b>505</b>	<b>214</b>	<b>336</b>	<b>175</b>	<b>201</b>	<b>222</b>	<b>250</b>





# INFRACTIONS ROUTIÈRES (autoroutes incluses) : TOP 5 DES INFRACTIONS

## 2023

### Toutes les infractions

Theme	Article de loi	Nombre d'infractions	% (*)
Vitesse	(Attention : l'infraction suivante est uniquement valable pour la Région flamande) Art. 11.1. Dans les agglomérations, la vitesse est limitée à 50 km à l'heure [...].	8.958	53,08%
Vitesse	(Attention : l'infraction suivante est uniquement valable pour la Région flamande) Art. 11.2.3°.b). En dehors des agglomérations, la vitesse est limitée à 70 km à l'heure sur les autres voies publiques.	3.990	23,64%
Vitesse	(Attention : l'infraction suivante est uniquement valable pour la Région flamande) Art. 11.2.3°- b). En dehors des agglomérations, la vitesse est limitée à 70 km à l'heure sur les autres voies publiques. Sur certaines voies publiques, une limitation de vitesse inférieure ou supérieure peut cependant être imposée ou admise [...]. Art. 5. Les usagers doivent se conformer [...] aux signaux routiers [...], lorsque ceux-ci sont réguliers en la forme, suffisamment visibles et placés conformément aux prescriptions du [...] règlement [général sur la police de la circulation routière et de l'usage de la voie publique]. Art. 68.3. [...] Sign. C43 [avec la mention 50]. A partir du signal jusqu'au prochain carrefour [ou signal C45], interdiction de circuler à une vitesse supérieure à [50 km/h] [...].	2.079	12,32%
Vitesse	(Attention : l'infraction suivante est uniquement valable pour la Région flamande) Art. 22quater. Dans les zones délimitées par les signaux routiers F4a et F4b, la vitesse est limitée à 30 km à l'heure.	291	1,72%
Vitesse	(Attention : l'infraction suivante est uniquement valable pour la Région flamande) Limitations de vitesse / autres voies publiques (hors agglomération) / véhicules et train de véhicules > 7,5 tonnes. Art. 11.3.2°. La vitesse des véhicules est, selon le genre du véhicule, limitée à 60 km à l'heure pour les autres véhicules et trains de véhicules à bandages pneumatiques dont la masse maximale autorisée est supérieure à 7,5 tonnes, sauf sur les voies visées aux 11.2.1° et 11.2.2°a) [de l'AR du 01-12-1975].	210	1,24%



# INFRACTIONS ROUTIÈRES (autoroutes incluses) : TOP 5 DES INFRACTIONS

## 2023

### Infractions du 4ème degré

Theme	Article de loi	Nombre d'infractions	% (*)
Code de la route	Art. 4.1. Les usagers doivent obtempérer immédiatement aux injonctions des agents qualifiés. Art. 4.2.3°. Sont notamment considérées comme injonctions : le balancement transversal d'un feu rouge, qui signifie arrêt pour les conducteurs vers lesquels le feu est dirigé. Art. 4.1°. Sont infractions du quatrième degré au sens de l'article 29§1er, 1er alinéa de la [...] loi relative à la police de la circulation routière, coordonnée le 16 mars 1968: [...] transgresser les ordres [...] [mentionnés à l'article 4.2.3° de l'AR 01-12-1975] d'une personne habilitée.	1	0,01 %
Code de la route	Constitue une infraction de 4ème degré en vertu de l'article 4.4° de l'AR du 30-09-2005 : Art. 20.3.1°. Il est interdit de s'engager sur un passage à niveau lorsque les barrières sont en mouvement ou fermées.	2	0,01 %
Code de la route	Constitue une infraction de 4ème degré en vertu de l'article 4.4° de l'AR du 30-09-2005 : Art. 20.3.2°. Il est interdit de s'engager sur un passage à niveau lorsque les feux rouges clignotants sont allumés.	2	0,01 %
Code de la route	Constitue une infraction de 4ème degré en vertu de l'article 4.4° de l'AR du 30-09-2005 : Art. 20.3.3°. Il est interdit de s'engager sur un passage à niveau lorsque le signal sonore fonctionne.	1	0,01 %

(\*) % par rapport au nombre total d'infractions



# INFRACTIONS ROUTIÈRES (autoroutes incluses) : MOMENT

## Nombre d'infractions selon le moment de la semaine

### 2023

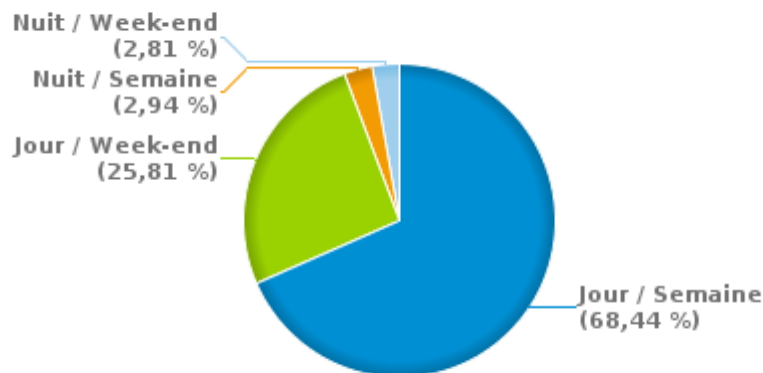


	Semaine			Week-end			TOTAL
	Jour	Nuit	Sous-total	Jour	Nuit	Sous-total	
Vitesse	10.830	360	11.190	4.076	328	4.404	15.594
Arrêt et stationnement	77	2	79	35	13	48	127
GSM	88	1	89	7	2	9	98
Casque et vêtements de protection	7	0	7	4	1	5	12
Ceinture et siège enfant	14	0	14	10	0	10	24
Feux de signalisation	7	2	9	1	0	1	10
Code de la route	171	13	184	54	12	66	250
Alcool	37	54	91	70	72	142	233
Drogues	50	25	75	16	13	29	104
Conditions techniques	72	5	77	27	7	34	111
Immatriculation	36	6	42	16	2	18	60
Permis de conduire	103	21	124	29	18	47	171
Assurance	33	6	39	9	6	15	54
Poids lourds	20	1	21	1	0	1	22
Autres	4	0	4	0	0	0	4
Inconnu	1	0	1	1	0	1	2
<b>TOTAL</b>	<b>11.550</b>	<b>496</b>	<b>12.046</b>	<b>4.356</b>	<b>474</b>	<b>4.830</b>	<b>16.876</b>

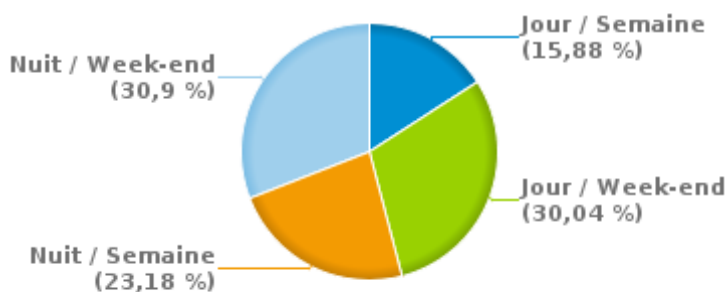
Weekend = Du vendredi 22h00 jusqu'au lundi 06h00  
Semaine = Du lundi 06h00 jusqu'au vendredi 22h00

Jour: de 06h00 à 22h00  
Nuit: de 22h00 à 06h00

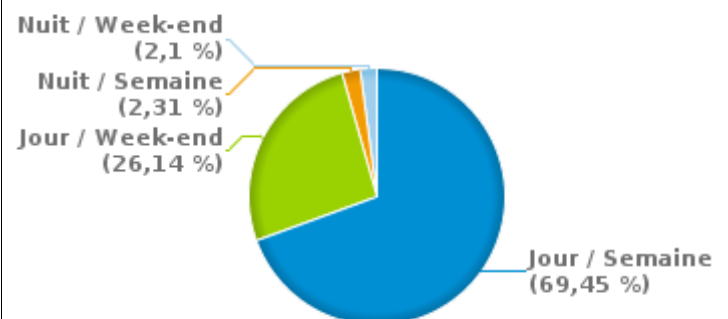
#### % infractions selon le moment pour l'année 2023



#### % infractions alcool selon le moment pour l'année 2023



#### % infractions vitesse selon le moment pour l'année 2023





## INFRACTIONS DE VITESSE (autoroutes incluses) : ENDROIT DU CONTRÔLE

2023

## Diksmuide

Rue	Borne Kilométrique	Nr de maison	Excès de 0-10 km/h	Excès de 11-20 km/h	Excès de 21-30 km/h	Excès de 31-40 km/h	Excès de plus de 40 km/h	Excès de ??? km/h	TOTAL
Brugse Heerweg		29	1						1
De Breyne Peellaertstraat								1	1
Houtlandstraat		32					1	1	2
IEPERSTEENWEG RICHTING DIKSMUIDE		52	3	3					6
IEPERSTEENWEG RICHTING IEPER		52	5	3					8
KAASKERKESTRAAT RICHTING DIKSMUIDE		41	3	3					6
KAASKERKESTRAAT RICHTING NIEUWPOORT		41	11	4		1			16
Kleine Dijk		37		2					2
Klerkenstraat		17	14	5	1				20
KLERKENSTRAAT RICHTING DIKSMUIDE		17	26	20	6				52
KLERKENSTRAAT RICHTING KLERKEN		17	48	46	16	2			112
KORTEWILDESTRAAT RICHTING DIKSMUIDE CENTRUM		9	18	9					27
KORTEWILDESTRAAT RICHTING KOEKELARE		9	21	17					38
Lange Veldstraat								4	4
Lappersfortstraat		23	24	20	7				51
LAPPERSFORTSTRAAT RICHTING KOEKELARE		23	78	40	9	2			129
LAPPERSFORTSTRAAT RICHTING LEKE		23	24	18	1				43
LEKEDORPSTRAAT RICHTING MIDDELKERKE		109A	3	3					6
N319 Oudekapelle (N364) - Alveringem (N8)								1	1
N35 DIKSMUIDE, ESENWEG 139 NAAR DIKSMUIDE, ROESELA		*		10	11	7	2		30
N35 DIKSMUIDE, ROESELARESTRAAT 62 NAAR DIKSMUIDE,		*		2	1	1			4
N35, KAASKERKESTRAAT 115 NAAR PERVIJZESTRAAT 60 RI		*	4	58	28	9	2		101
N35 PERVIJZESTRAAT 60 NAAR KAASKERKESTRAAT 115 RIC		*	1	22	15	2			40
N35 VEURNE, 'S HEERWILLEMS THV BEOOSTERPOORT NAA		*	218	645	98	13	2		976
N363 DIKSMUIDE, WIJNENDALESTRAAT 165 NAAR PROVINC		*	7	47	13	6	4		77
N363 KOEKELARE, PROVINCIEBAAN T.H.V. STEENOVENSTRA		165	10	26	15	3	1		55



## INFRACTIONS DE VITESSE (autoroutes incluses) : ENDROIT DU CONTRÔLE

2023

Rue	Borne Kilométrique	Nr de maison	Excès de 0-10 km/h	Excès de 11-20 km/h	Excès de 21-30 km/h	Excès de 31-40 km/h	Excès de plus de 40 km/h	Excès de ??? km/h	TOTAL
N369 DIKSMUIDE, IEPERSTEENWEG NAAR WOUMENWEG RIC		172		1	2				3
N369 DIKSMUIDE, OOSTENDESTRAAT 38 NAAR OOSTENDES		*	12	38	23	5	2		80
N369 DIKSMUIDE, OOSTENDESTRAAT T.H.V. SCHORESTRAA		*	4	15	2				21
N369 Ieper (N379) - Leffinge (N33)	20.5		45	14	1	1			61
NIEUWPOORTSTRAAT RICHTING NIEUWPOORT		21	479	342	50	10	5		886
NIEUWPOORTSTRAAT RICHTING PERVIJZE		21	52	25	4				81
Oostendestraat		79	2	4	1	1			8
Oostendestraat							1	1	2
OOSTENDESTRAAT RICHTING DIKSMUIDE CENTRUM		79	5	3					8
OOSTENDESTRAAT RICHTING IEPER		9	31	8					39
OOSTENDESTRAAT RICHTING MIDDELKERKE		79	13	3	1	1			18
OOSTENDESTRAAT RICHTING MIDDELKERKE		9	117	58	8				183
Oudekapellestraat		12					1		1
Oudekapellestraat		18	2	14	8	3	5		32
OUDEKAPELLESTRAAT RICHTING ALVERINGEM		18	75	80	27	14	14		210
OUDEKAPELLESTRAAT RICHTING DIKSMUIDE		18	38	54	17	3	5		117
ROESELARESTRAAT RICHTING DIKSMUIDE		23	11	13					24
ROESELARESTRAAT RICHTING LICHTERVELDE		23	18	22	3				43
ROUSDAMMESTRAAT RICHTING AVEKAPELLE		11	11	3	3				17
ROUSDAMMESTRAAT RICHTING SCHEWEGE		11	6	2	2				10
Schoorbakkestraat		61	1	1					2
SCHOORBAKKESTRAAT RICHTING PERVIJZE		37	4	7	1				12
SCHOORBAKKESTRAAT RICHTING PERVIJZE		61	4	2	4				10
SCHOORBAKKESTRAAT RICHTING SCHORE		37	6	2	1				9
SCHOORBAKKESTRAAT RICHTING SCHORE		61	4	4	1		1		10
Tervaetestraat		39						1	1
VLADSLOSTRAAT RICHTING ESEN		31	3						3



## INFRACTIONS DE VITESSE (autoroutes incluses) : ENDROIT DU CONTRÔLE

2023

Rue	Borne Kilometrique	Nr de maison	Excès de 0-10 km/h	Excès de 11-20 km/h	Excès de 21-30 km/h	Excès de 31-40 km/h	Excès de plus de 40 km/h	Excès de ??? km/h	TOTAL
WERKENSTRAAT RICHTING VLADSLO		60	12	12	5		1		30
WERKENSTRAAT RICHTING WERKEN		60	19	16	8	2			45
Wijnendalestraat		22	1	2					3
WIJNENDALESTRAAT RICHTING N369		22	17	3	1				21
WIJNENDALESTRAAT RICHTING WIJNENDALE		22	17	6	1				24
WOUENWEG RICHTING DIKSMUIDE		83	18	5	3				26
WOUENWEG RICHTING IEPER		83	12	7	3				22
<b>TOTAL</b>			<b>1.558</b>	<b>1.769</b>	<b>401</b>	<b>86</b>	<b>47</b>	<b>9</b>	<b>3.870</b>

## Houthulst

Rue	Borne Kilometrique	Nr de maison	Excès de 0-10 km/h	Excès de 11-20 km/h	Excès de 21-30 km/h	Excès de 31-40 km/h	Excès de plus de 40 km/h	Excès de ??? km/h	TOTAL
Groenebosdreef		3	66	56	9	3			134
Groenebosdreef								2	2
GROENEBOSDREEF RICHTING KLERKEN		3	6	5	2				13
GROENEBOSDREEF RICHTING MADONNA		3	85	61	19	3	1		169
IEPERSTEENWEG RICHTING DIKSMUIDE		4	73	47	11	1			132
IEPERSTEENWEG RICHTING IEPER		4	63	43	10	2	2		120
Jonkershovestraat		103	705	81	11	3			800
Jonkershovestraat		119	29	8	4				41
Jonkershovestraat								1	1
JONKERSHOVESTRAAT RICHTING HOUTHULST		103F	38	3		1			42
JONKERSHOVESTRAAT RICHTING HOUTHULST CENTRUM		119	84	31	5	1			121
JONKERSHOVESTRAAT RICHTING MERKEM		103F	312	53	5				370
JONKERSHOVESTRAAT RICHTING MERKEM		119	85	53	13	1	1		153
JOS JANSSENSTRAAT RICHTING DIKSMUIDE		19	6	8	4				18
JOS JANSSENSTRAAT RICHTING ZARREN		19	10	8	3				21



## INFRACTIONS DE VITESSE (autoroutes incluses) : ENDROIT DU CONTRÔLE

2023

Rue	Borne Kilometrique	Nr de maison	Excès de 0-10 km/h	Excès de 11-20 km/h	Excès de 21-30 km/h	Excès de 31-40 km/h	Excès de plus de 40 km/h	Excès de ??? km/h	TOTAL
Klerkenstraat		115	53	97	7	1	1		159
Klerkenstraat		2		1					1
Klerkenstraat		59	23	8	1				32
KLERKENSTRAAT RICHTING DIKSMUIDE		59	80	37	4				121
KLERKENSTRAAT RICHTING HOUTHULST		115	348	110	27	9	8		502
KLERKENSTRAAT RICHTING KLERKEN		115	420	108	23	3	3		557
KLERKENSTRAAT RICHTING LANGEMARK-POELKAPELLE		59	32	26	5	1			64
N369, IEPERSTEENWEG RICHTING DIKSMUIDE		89	91	368	73	30	7		569
N369, IEPERSTEENWEG RICHTING IEPER		89		205	94	29	9		337
N369, IEPERSTEENWEG RICHTING MERKEM		60 A		37	19	2	2		60
Poelkapellestraat		44						1	1
Poelkapellestraat		KMPL	6	3	2	1			12
POELKAPELLESTRAAT RICHTING DIKSMUIDE		23	24	14	1	2	1		42
POELKAPELLESTRAAT RICHTING HOUTHULST		21	404	227	40	10	1		682
POELKAPELLESTRAAT RICHTING LANGEMARK POELKAPEL		21	152	78	11	4	4		249
POELKAPELLESTRAAT RICHTING LANGEMARK-POELKAPEL		23	48	27	3	2			80
Sint-Hubertusstraat								1	1
Stationsstraat		36	11	5	4	1			21
STATIONSSTRAAT RICHTING HOUTHULST		36	55	31	10	3			99
STATIONSSTRAAT RICHTING LO-RENINGE		36	32	20	3	2	1		58
Stokstraat		93	6	8	7	1	2		24
STOKSTRAAT RICHTING HOUTHULST		93	177	141	29	4	5		356
STOKSTRAAT RICHTING LANGEMARK POELKAPELLE		93	218	177	32	11			438
<b>TOTAL</b>			<b>3.742</b>	<b>2.185</b>	<b>491</b>	<b>131</b>	<b>48</b>	<b>5</b>	<b>6.602</b>

Koekelare



## INFRACTIONS DE VITESSE (autoroutes incluses) : ENDROIT DU CONTRÔLE

2023

Rue	Borne Kilométrique	Nr de maison	Excès de 0-10 km/h	Excès de 11-20 km/h	Excès de 21-30 km/h	Excès de 31-40 km/h	Excès de plus de 40 km/h	Excès de ??? km/h	TOTAL
Belhuttebaan		58	23	13	1				37
BELHUTTEBAAN RICHTING ICHTEGEM		58	67	21	1				89
BELHUTTEBAAN RICHTING KORTEMARK		58	131	42	2	1			176
Bovekerkestraat		122	1	1					2
BOVEKERKESTRAAT RICHTING BOVEKERKE		122	8	2					10
BOVEKERKESTRAAT RICHTING KOEKELARE		122	11	6		1	1		19
Brugse Heirweg		29	18	17	4	3			42
BRUGSE HEIRWEG RICHTING BEERST		29	45	32	5		1		83
BRUGSE HEIRWEG RICHTING KOEKELARE-CENTRUM		29	56	37	4				97
EERNEGEMSTRAAT RICHTING EERNEGEM		90	29	23	8	1	1		62
EERNEGEMSTRAAT RICHTING KOEKELARE		90	14	15	1	2	1		33
ICHTEGEMSTRAAT RICHTING ICHTEGEM		53	6	5					11
ICHTEGEMSTRAAT RICHTING KOEKELARE		53	4	4					8
Moerestraat		126	1		1				2
Moerestraat								1	1
MOERESTRAAT RICHTING KOEKELARE		126	3	6	1				10
MOERESTRAAT RICHTING MOERE		126	3	2	1				6
Oostmeetstraat		262	14	18	11	3			46
OOSTMEETSTRAAT RICHTING KOEKELARE		262	36	34	12	2	1		85
OOSTMEETSTRAAT RICHTING ZANDE		262	42	49	10				101
Provinciebaan		KMPL	32	19	6	1			58
PROVINCIEBAAN RICHTING BEERST	4.0		40	30	6	1			77
PROVINCIEBAAN RICHTING TORHOUT	4.0		36	36	11	3			86
Ringlaan		57	110	39	5	1	1		156
RINGLAAN RICHTING ICHTEGEM		57	113	39	11	2	1		166
RINGLAAN RICHTING KORTEMARK		63		1					1
RINGLAAN RICHTING MOKKER		57	56	18	2				76



## INFRACTIONS DE VITESSE (autoroutes incluses) : ENDROIT DU CONTRÔLE

2023

Rue	Borne Kilométrique	Nr de maison	Excès de 0-10 km/h	Excès de 11-20 km/h	Excès de 21-30 km/h	Excès de 31-40 km/h	Excès de plus de 40 km/h	Excès de ??? km/h	TOTAL
<b>TOTAL</b>			<b>899</b>	<b>509</b>	<b>103</b>	<b>21</b>	<b>7</b>	<b>1</b>	<b>1.540</b>

## Kortemark

Rue	Borne Kilométrique	Nr de maison	Excès de 0-10 km/h	Excès de 11-20 km/h	Excès de 21-30 km/h	Excès de 31-40 km/h	Excès de plus de 40 km/h	Excès de ??? km/h	TOTAL
AMERSVELDESTRAAT RICHTING HOUTHULST		162	11	15	6				32
AMERSVELDESTRAAT RICHTING LICHTERVELDE		162	14	18	2				34
EDEWALLESTRAAT RICHTING EDEWALLE		106	56	44	8				108
EDEWALLESTRAAT RICHTING HANDZAME		106	70	39	6	1			116
Elflijnenlaan						1			1
ESENSTRAAT RICHTING DIKSMUIDE		49	188	120	11	4			323
ESENSTRAAT RICHTING LICHTERVELDE		49	48	39	5	2			94
GITSSTRAAT RICHTING KORTEMARK		19	14	10					24
GITSSTRAAT RICHTING ROESELARE		19	41	18	4		1		64
Gouden-Hoofdstraat								1	1
GROENESTRAAT RICHTING HANDZAME		26	118	99	17	1	2		237
GROENESTRAAT RICHTING HOOGLEDE		26	112	70	16	3			201
Handzamestraat		14						1	1
Handzamestraat		52						1	1
Handzamestraat		86A	22	14	2				38
HANDZAMESTRAAT RICHTING HANDZAME		86A	44	22	10	2			78
HANDZAMESTRAAT RICHTING KORTEMARK		86A	31	12					43
HOOGLEDESTRAAT RICHTING HOOGLEDE		85	89	70	13		1		173
HOOGLEDESTRAAT RICHTING KORTEMARK		85	73	61	11	5			150
ICHTEGEMSTRAAT RICHTING KOEKELARE		26	32	11	2				45
ICHTEGEMSTRAAT RICHTING KORTEMARK CENTRUM		26	23	12	2				37
Klerkenstraat		2	3	4		1			8



## INFRACTIONS DE VITESSE (autoroutes incluses) : ENDROIT DU CONTRÔLE

2023

Rue	Borne Kilometrique	Nr de maison	Excès de 0-10 km/h	Excès de 11-20 km/h	Excès de 21-30 km/h	Excès de 31-40 km/h	Excès de plus de 40 km/h	Excès de ??? km/h	TOTAL
Klerkenstraat		2G	21	21	12				54
Klerkenstraat		31	1						1
KLERKENSTRAAT RICHTING HOUTHULST		2G	143	96	15	2			256
KLERKENSTRAAT RICHTING LICHTERVELDE		2G	126	107	25	5			263
KLERKENSTRAAT RICHTING LICHTERVELDE		43G	1						1
Koekelarestaat		78	75	79	25	8	1		188
KOEKELARESTRAAT RICHTING KOEKELARE		78	213	207	49	11	1		481
KOEKELARESTRAAT RICHTING KORTEMARK		78	124	95	17	3	2		241
LICHTERVELDESTRAAT RICHTING KORTEMARK		46	13	11	1				25
LICHTERVELDESTRAAT RICHTING N35		46	19	6	1				26
ROESELARESTRAAT RICHTING STADEN		49	9	2	5				16
ROESELARESTRAAT RICHTING ZARREN		49	21	9	4		1		35
Staatsbaan								1	1
Werkenstraat		79A	16	21	3				40
WERKENSTRAAT RICHTING HANDZAME		79A	37	28	9		1		75
WERKENSTRAAT RICHTING ZARREN		79A	29	27	12	1			69
Zarren-Lindestraat								1	1
<b>TOTAL</b>			<b>1.837</b>	<b>1.387</b>	<b>293</b>	<b>50</b>	<b>10</b>	<b>5</b>	<b>3.582</b>





## INFRACTIONS DE VITESSE (autoroutes incluses) : RÉGIME VITESSE

2023

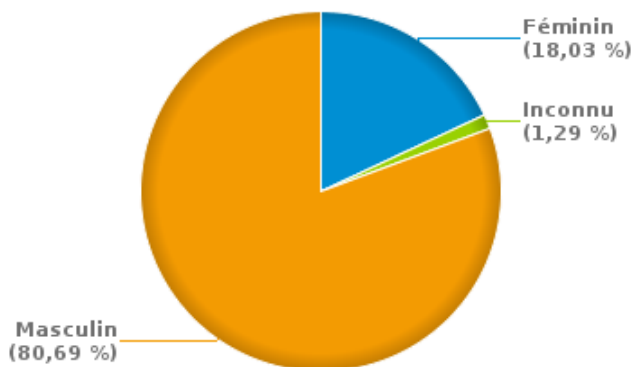
Vitesse autorisée	Excès de 0-10 km/h	Excès de 11-20 km/h	Excès de 21-30 km/h	Excès de 31-40 km/h	Excès de plus de 40	Excès de ??? km/h	TOTAL
30	193	119	18	0	0	0	330
50	6.645	3.542	665	139	47	0	11.038
60	60	141	9	2	1	0	213
70	1.138	2.048	596	146	64	0	3.992
Inconnu	0	0	0	1	0	20	21
<b>TOTAL</b>	<b>8.036</b>	<b>5.850</b>	<b>1.288</b>	<b>288</b>	<b>112</b>	<b>20</b>	<b>15.594</b>

# INFRACTIONS ROUTIÈRES (autoroutes incluses) : PROFIL DES CONTREVENANTS 2023

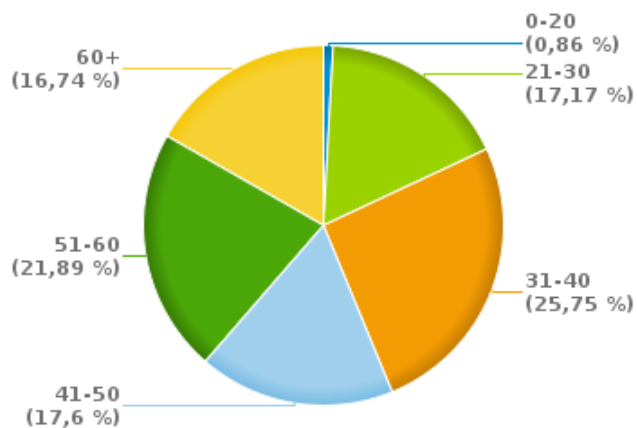
## Nombre d'infractions d'alcool par catégorie d'âge et par sexe

	Masculin	Féminin	Inconnu	TOTAL
0-20	2	0	0	2
21-30	31	7	2	40
31-40	45	14	1	60
41-50	36	5	0	41
51-60	41	10	0	51
60+	33	6	0	39
<b>TOTAL</b>	<b>188</b>	<b>42</b>	<b>3</b>	<b>233</b>

% infractions alcool par sexe pour l'année 2023



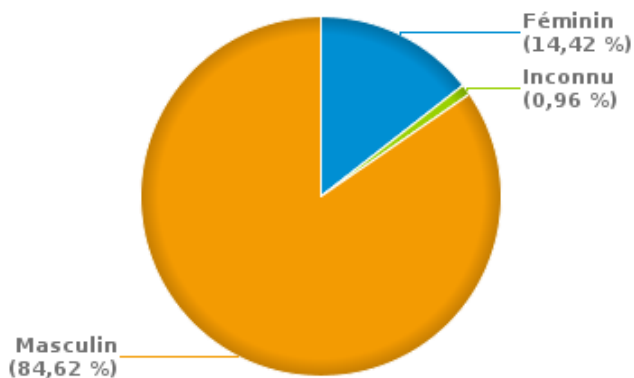
% infractions alcool par catégorie d'âge pour l'année 2023



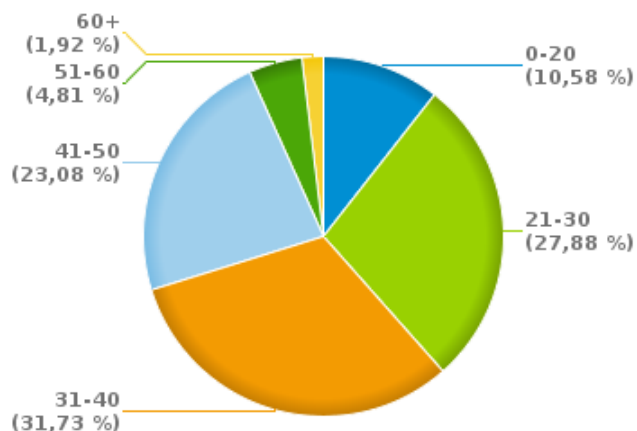
## Nombre d'infractions de drogues par catégorie d'âge et par sexe

	Féminin	Inconnu	Masculin	TOTAL
0-20	0	0	11	11
21-30	4	1	24	29
31-40	5	0	28	33
41-50	4	0	20	24
51-60	0	0	5	5
60+	2	0	0	2
<b>TOTAL</b>	<b>15</b>	<b>1</b>	<b>88</b>	<b>104</b>

% infractions drogues par sexe pour l'année 2023



% infractions drogues par catégorie d'âge pour l'année 2023





**INFRACTIONS ROUTIÈRES**  
**FILTRES ET PARAMÈTRES SELECTIONNÉS**  
**DANS CE RAPPORT**

<b>Année de début de l'infraction</b>	2015
<b>Année de fin de l'infraction</b>	2023
<b>Trimestre(s)</b>	Trim. 1;Trim. 2;Trim. 3;Trim. 4
<b>Zone de police</b>	ZP POLDER (DIKSMUIDE)
<b>Unité locale/fédérale</b>	
<b>Hors/sur autoroute</b>	(autoroutes incluses)
<b>Unité de police constatante</b>	
<b>Date de clôture de la banque de données</b>	30/04/24

<b>Date de mise à jour du rapport</b>	01 JUIL. 2024 10:22:52
---------------------------------------	------------------------