

**Aperçu
Infractions routières
(autoroutes incluses)
2023**

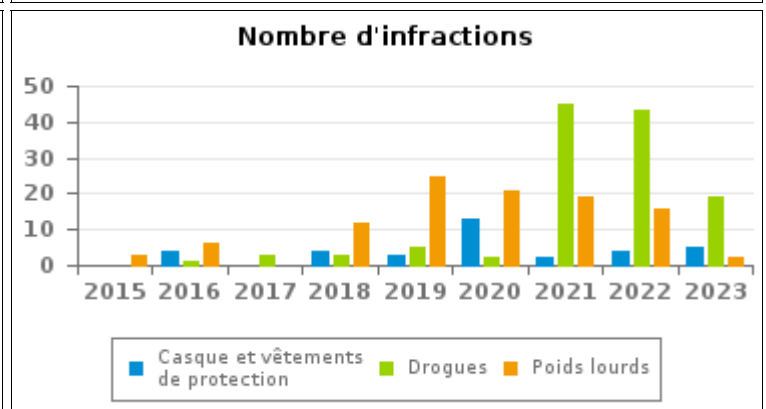
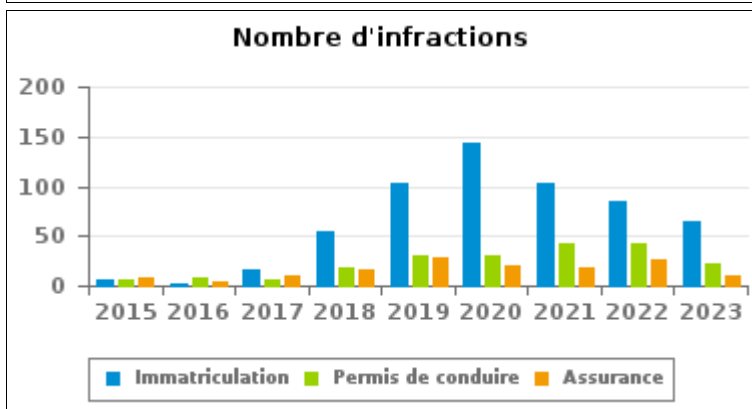
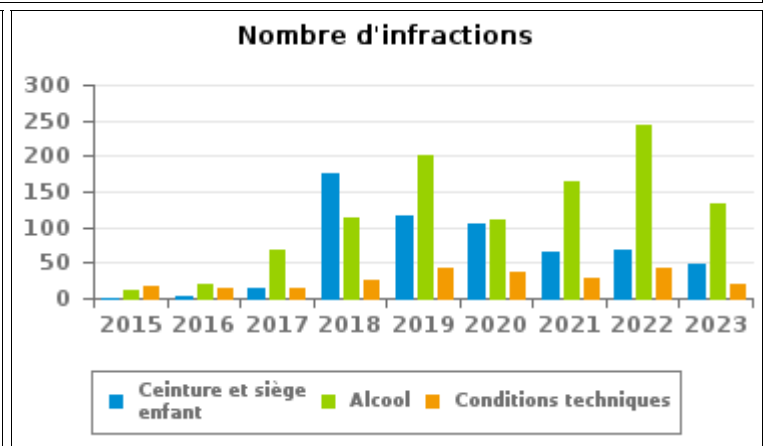
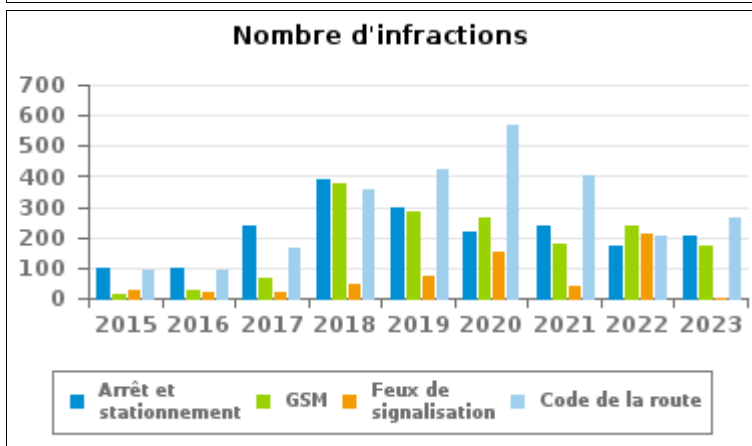
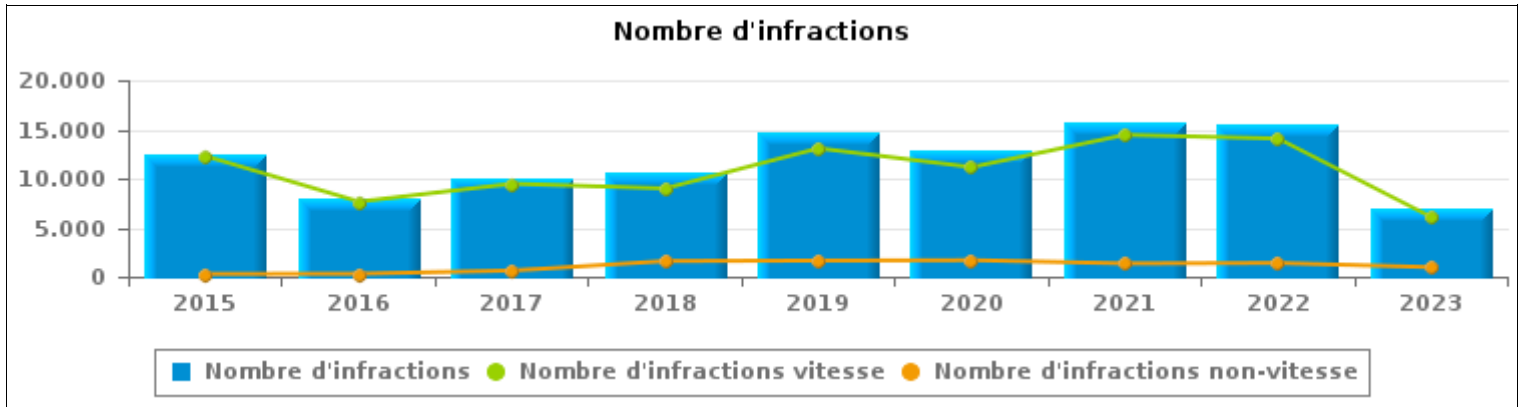
ZP SPOORKIN (VEURNE)



INFRACTIONS ROUTIÈRES (autoroutes incluses) : APERÇU GÉNÉRAL

Comparaison par année: 2015-2023

	2015	2016	2017	2018	2019	2020	2021	2022	2023
NOMBRE TOTAL D'INFRACTIONS	12.546	7.937	10.085	10.576	14.708	12.833	15.789	15.456	7.031
INFRACTIONS PAR THEME									
	2015	2016	2017	2018	2019	2020	2021	2022	2023
Vitesse	12.270	7.636	9.464	8.987	13.071	11.151	14.442	14.063	6.066
Arrêt et stationnement	96	101	241	387	294	219	241	169	206
GSM	11	24	64	376	283	263	177	235	169
Casque et vêtements de protection	0	4	0	4	3	13	2	4	5
Ceinture et siège enfant	1	3	13	176	117	105	64	69	49
Feux de signalisation	24	18	19	47	75	150	41	212	3
Code de la route	93	95	163	358	420	568	402	206	262
Alcool	11	20	67	112	201	109	163	243	133
Drogues	0	1	3	3	5	2	45	43	19
Conditions techniques	16	14	15	25	43	36	28	42	20
Immatriculation	6	3	17	55	104	144	104	84	64
Permis de conduire	6	8	7	18	30	30	42	43	22
Assurance	8	4	11	16	29	21	19	26	10
Poids lourds	3	6	0	12	25	21	19	16	2
Autres	1	0	1	0	8	1	0	0	1
Inconnu	0	0	0	0	0	0	0	1	0





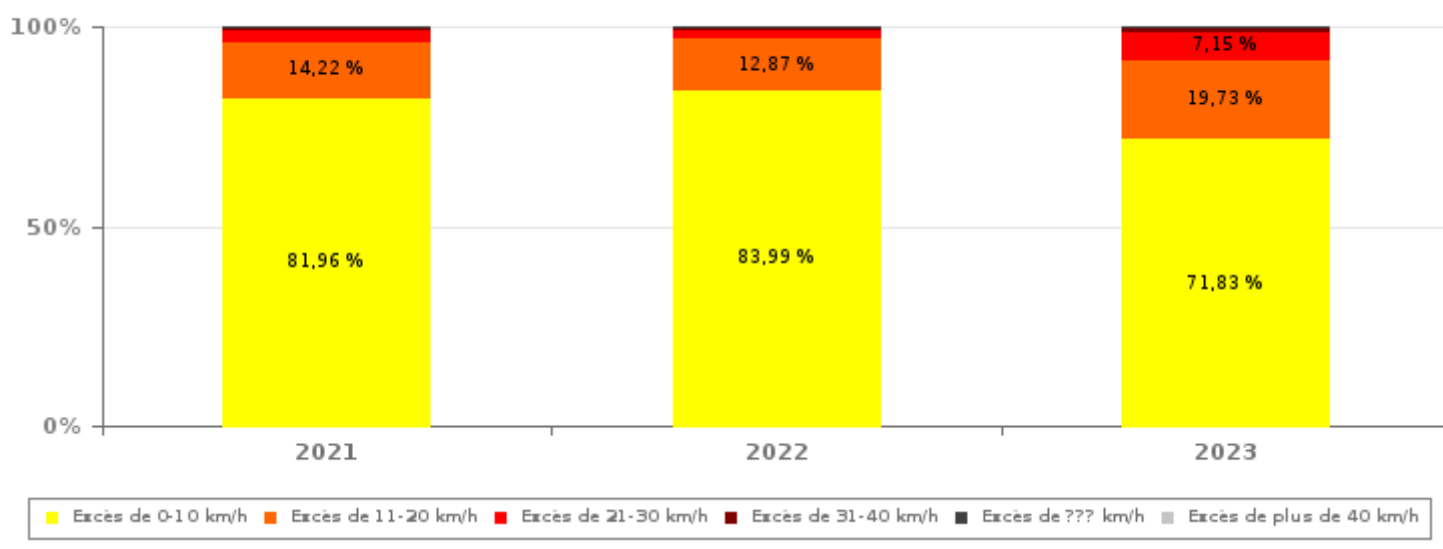
INFRACTIONS ROUTIÈRES (autoroutes incluses) : APERÇU GÉNÉRAL

INFRACTIONS PAR DEGRE DE GRAVITE

Comparaison par année: 2015-2023

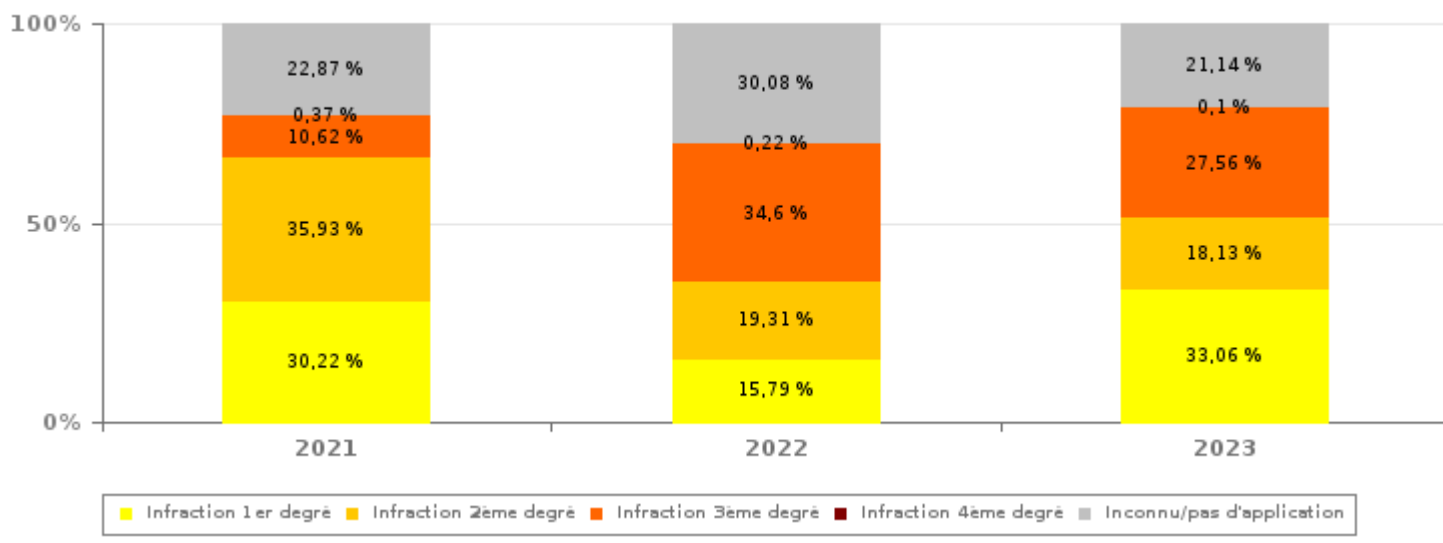
VITESSE	2015	2016	2017	2018	2019	2020	2021	2022	2023
Excès de 0-10 km/h	9.675	6.132	7.505	7.200	10.748	9.026	11.837	11.812	4.357
Excès de 11-20 km/h	2.137	1.216	1.527	1.375	1.796	1.634	2.054	1.810	1.197
Excès de 21-30 km/h	352	238	315	290	384	356	393	326	434
Excès de 31-40 km/h	83	35	65	75	77	76	77	50	51
Excès de plus de 40 km/h	19	12	25	28	32	16	28	23	15
Excès de ??? km/h	4	3	27	19	34	43	53	42	12
Sous-total VITESSE	12.270	7.636	9.464	8.987	13.071	11.151	14.442	14.063	6.066

Nombre d'infractions (vitesse): répartition selon la gravité



NON-VITESSE	2015	2016	2017	2018	2019	2020	2021	2022	2023
1er degré	139	147	255	540	455	577	407	220	319
2ème degré	59	73	191	762	712	626	484	269	175
3ème degré	36	29	66	107	153	268	143	482	266
4ème degré	3	4	5	9	4	7	5	3	1
Inconnu/Pas d'application	39	48	104	171	313	204	308	419	204
Sous-total NON-VITESSE	276	301	621	1.589	1.637	1.682	1.347	1.393	965

Nombre d'infractions (non-vitesse): répartition selon la gravité





INFRACTIONS ROUTIÈRES (autoroutes incluses) : APERÇU GÉNÉRAL

INFRACTIONS PAR DEGRE DE GRAVITE

Comparaison par année: 2015-2023



INFRACTIONS ROUTIÈRES (autoroutes incluses) : APERÇU GÉNÉRAL

Comparaison par mois pour l'année 2023

	Jan	Fév	Mar	Avr	Mai	Juin	Juil	Août	Sep	Oct	Nov	Déc	TOTAL
NOMBRE TOTAL D'INFRACTIONS	591	659	597	328	549	599	856	1.098	738	525	278	213	7.031
INFRACTIONS PAR THEME													
Vitesse	498	549	536	270	458	527	795	973	650	450	195	165	6.066
Arrêt et stationnement	15	20	24	21	23	11	18	12	19	15	14	14	206
GSM	14	26	11	10	31	17	9	11	9	15	7	9	169
Casque et vêtements de protection	0	0	0	0	0	1	1	3	0	0	0	0	5
Ceinture et siège enfant	10	6	0	6	1	4	3	2	6	5	5	1	49
Feux de signalisation	0	0	0	1	1	0	1	0	0	0	0	0	3
Code de la route	12	15	6	6	5	14	7	76	43	21	42	15	262
Alcool	21	23	7	9	12	15	10	12	3	11	6	4	133
Drogues	4	2	2	2	0	1	3	0	3	1	1	0	19
Conditions techniques	5	1	0	0	4	2	1	1	3	0	0	3	20
Immatriculation	9	8	9	3	10	5	4	5	2	4	5	0	64
Permis de conduire	3	7	2	0	2	2	1	2	0	0	3	0	22
Assurance	0	2	0	0	2	0	2	1	0	3	0	0	10
Poids lourds	0	0	0	0	0	0	1	0	0	0	0	1	2
Autres	0	0	0	0	0	0	0	0	0	0	0	1	1
Inconnu	0	0	0	0	0	0	0	0	0	0	0	0	0
INFRACTIONS PAR DEGRE DE GRAVI													
VITESSE													
Excès de 0-10 km/h	356	441	437	220	382	388	676	613	406	247	124	67	4.357
Excès de 11-20 km/h	109	79	74	36	54	87	64	253	186	160	36	59	1.197
Excès de 21-30 km/h	28	23	25	9	20	46	52	91	47	35	28	30	434
Excès de 31-40 km/h	3	4	0	3	1	3	2	13	9	5	4	4	51
Excès de plus de 40 km/h	0	0	0	1	1	0	1	2	2	2	2	4	15
Excès de ??? km/h	2	2	0	1	0	3	0	1	0	1	1	1	12
Sous-total VITESSE	498	549	536	270	458	527	795	973	650	450	195	165	6.066
NON-VITESSE													
1er degré	20	15	21	23	15	20	22	76	51	15	23	18	319
2ème degré	25	28	14	9	21	9	6	11	11	19	18	4	175
3ème degré	18	32	14	15	34	24	13	21	18	26	32	19	266
4ème degré	0	0	0	0	0	0	1	0	0	0	0	0	1
Inconnu/Pas d'application	30	35	12	11	21	19	19	17	8	15	10	7	204
Sous-total NON-VITESSE	93	110	61	58	91	72	61	125	88	75	83	48	965

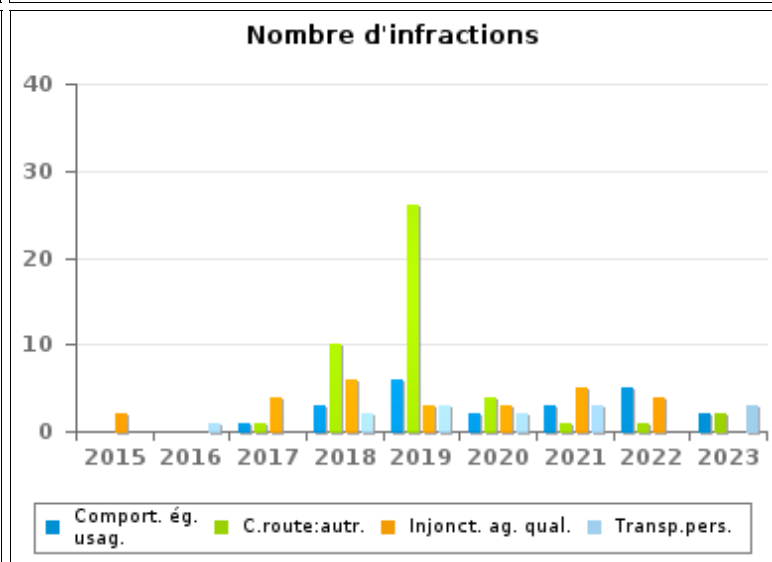
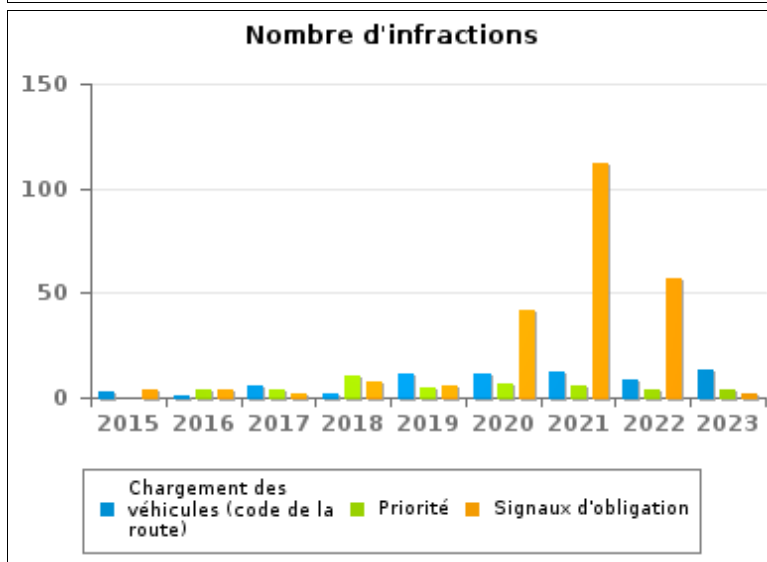
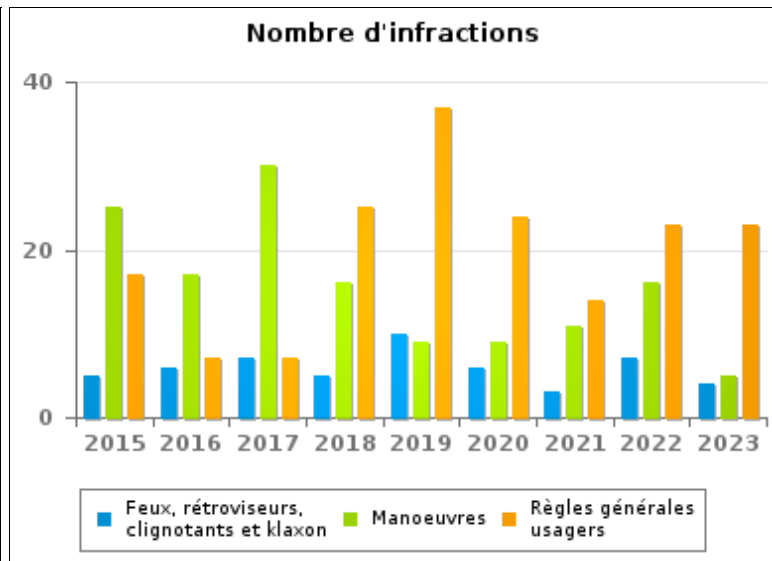
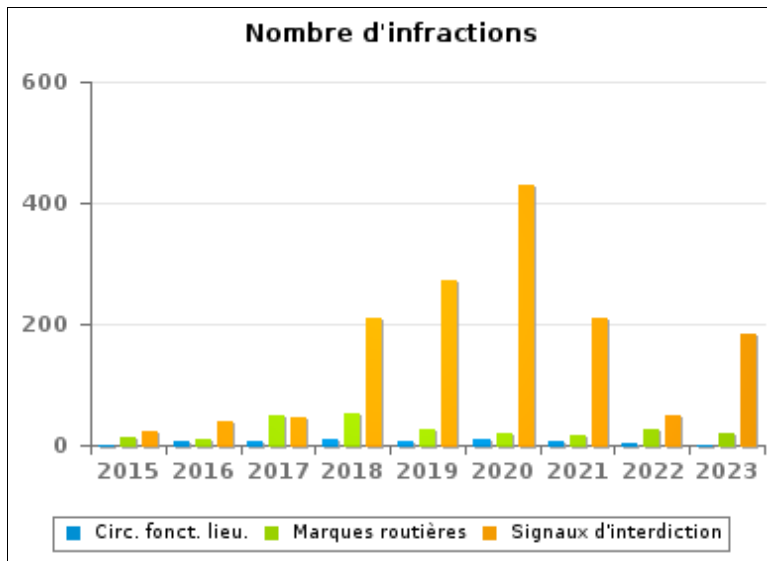


INFRACTIONS ROUTIÈRES (autoroutes incluses) : APERÇU GÉNÉRAL (DÉTAIL)

Comparaison par année: 2015-2023

Code de la route

	2015	2016	2017	2018	2019	2020	2021	2022	2023
Signaux d'interdiction	23	38	47	209	272	430	210	50	184
Signaux d'obligation	4	4	2	8	6	42	112	57	2
Marques routières	13	11	49	53	25	19	17	26	19
Règles générales usagers	17	7	7	25	37	24	14	23	23
Manoeuvres	25	17	30	16	9	9	11	16	5
Chargement des véhicules (code de la route)	3	1	6	2	11	11	12	9	13
Feux, rétroviseurs, clignotants et klaxon	5	6	7	5	10	6	3	7	4
Circulation en fonction du lieu	1	6	5	9	7	9	5	4	1
Code de la route: autres	0	0	1	10	26	4	1	1	2
Priorité	0	4	4	10	5	7	6	4	4
Injonctions des agents qualifiés	2	0	4	6	3	3	5	4	0
Comportement à l'égard de certains usagers	0	0	1	3	6	2	3	5	2
Transport de personnes (code de la route)	0	1	0	2	3	2	3	0	3
TOTAL	93	95	163	358	420	568	402	206	262





INFRACTIONS ROUTIÈRES (autoroutes incluses) : TOP 5 DES INFRACTIONS

2023

Toutes les infractions

Theme	Article de loi	Nombre d'infractions	% (*)
Vitesse	(Attention : l'infraction suivante est uniquement valable pour la Région flamande) Art. 11.1. Dans les agglomérations, la vitesse est limitée à 50 km à l'heure [...].	902	12,83%
Vitesse	(Attention : l'infraction suivante est uniquement valable pour la Région flamande) Art. 11.2.3°.b). En dehors des agglomérations, la vitesse est limitée à 70 km à l'heure sur les autres voies publiques.	1.727	24,56%
Vitesse	(Attention : l'infraction suivante est uniquement valable pour la Région flamande) Art. 11.2.3°- b). En dehors des agglomérations, la vitesse est limitée à 70 km à l'heure sur les autres voies publiques. Sur certaines voies publiques, une limitation de vitesse inférieure ou supérieure peut cependant être imposée ou admise [...]. Art. 5. Les usagers doivent se conformer [...] aux signaux routiers [...], lorsque ceux-ci sont réguliers en la forme, suffisamment visibles et placés conformément aux prescriptions du [...] règlement [général sur la police de la circulation routière et de l'usage de la voie publique]. Art. 68.3. [...] Sign. C43 [avec la mention 50]. A partir du signal jusqu'au prochain carrefour [ou signal C45], interdiction de circuler à une vitesse supérieure à [50 km/h] [...].	766	10,89%
Vitesse	(Attention : l'infraction suivante est uniquement valable pour la Région flamande) Art. 22quater. Dans les zones délimitées par les signaux routiers F4a et F4b, la vitesse est limitée à 30 km à l'heure.	2.507	35,66%
GSM	Constitue une infraction de 3ème degré en vertu de l'article 3.2°/2 de l'AR du 30-09-2005 : Art. 8.4. Sauf lorsque son véhicule est à l'arrêt ou en stationnement, le conducteur ne peut utiliser, tenir en main ni manipuler aucun appareil électronique mobile doté d'un écran [GSM/Smartphone/...], à moins qu'il ne soit fixé au véhicule dans un support destiné à cette fin.	169	2,40%

Infractions du 4ème degré

Theme	Article de loi	Nombre d'infractions	% (*)
Code de la route	Constitue une infraction de 4ème degré en vertu de l'article 4.5° de l'AR du 30-09-2005 :Art. 21.4.3°. Il est interdit sur les autoroutes de faire marche arrière ou de rouler en sens contraire au sens obligatoire.	1	0,01 %

(*) % par rapport au nombre total d'infractions

INFRACTIONS ROUTIÈRES (autoroutes incluses) : MOMENT

Nombre d'infractions selon le moment de la semaine

2023

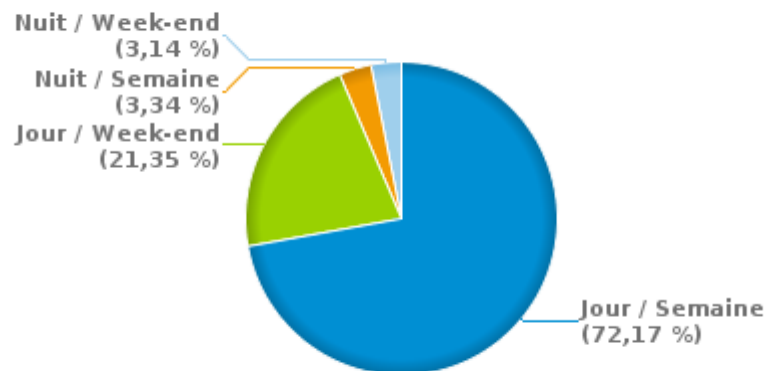


	Semaine			Week-end			TOTAL
	Jour	Nuit	Sous-total	Jour	Nuit	Sous-total	
Vitesse	4.441	225	4.666	1.273	127	1.400	6.066
Arrêt et stationnement	131	1	132	69	5	74	206
GSM	158	0	158	11	0	11	169
Casque et vêtements de protection	3	0	3	1	1	2	5
Ceinture et siège enfant	35	0	35	13	1	14	49
Feux de signalisation	2	0	2	0	1	1	3
Code de la route	182	5	187	71	4	75	262
Alcool	38	4	42	36	55	91	133
Drogues	8	0	8	3	8	11	19
Conditions techniques	13	0	13	4	3	7	20
Immatriculation	52	0	52	10	2	12	64
Permis de conduire	5	0	5	5	12	17	22
Assurance	5	0	5	4	1	5	10
Poids lourds	1	0	1	1	0	1	2
Autres	0	0	0	0	1	1	1
Inconnu	0	0	0	0	0	0	0
TOTAL	5.074	235	5.309	1.501	221	1.722	7.031

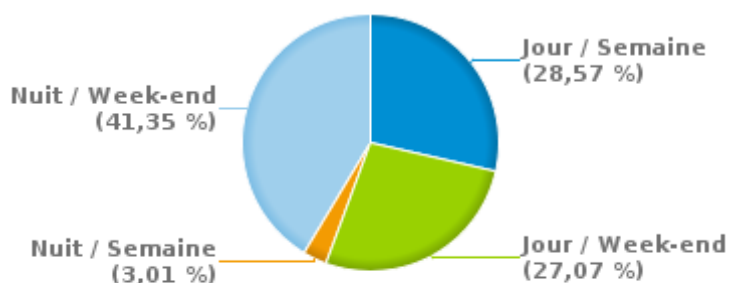
Weekend = Du vendredi 22h00 jusqu'au lundi 06h00
Semaine = Du lundi 06h00 jusqu'au vendredi 22h00

Jour: de 06h00 à 22h00
Nuit: de 22h00 à 06h00

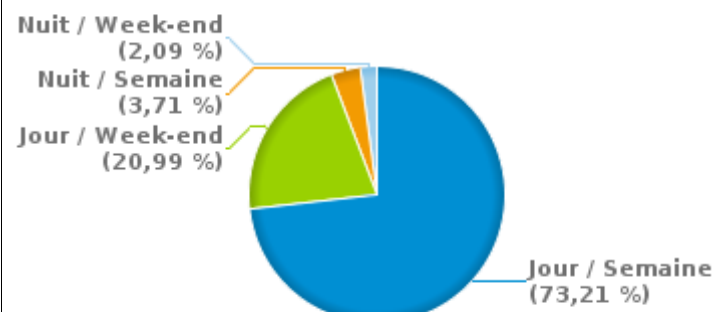
% infractions selon le moment pour l'année 2023



% infractions alcool selon le moment pour l'année 2023



% infractions vitesse selon le moment pour l'année 2023





INFRACTIONS DE VITESSE (autoroutes incluses) : ENDROIT DU CONTRÔLE

2023

Alveringem

Rue	Borne Kilométrique	Nr de maison	Excès de 0-10 km/h	Excès de 11-20 km/h	Excès de 21-30 km/h	Excès de 31-40 km/h	Excès de plus de 40 km/h	Excès de ??? km/h	TOTAL
Fortem		28 B	13	1					14
Gapaard		9	129	40	18	2	1		190
Groenestraat		41	3						3
Hoogstadestraat		59	14						14
Hoogstadestraat		62	1	1					2
Hoogstadestraat		65	40	2	2				44
Hoogstadestraat		67	28	2	1				31
Hoogstadestraat		9	339	89	26	1			455
Houtemstraat		15	4						4
Kallestraat		14	14	7					21
N8 Direction Bruxelles	135.0							1	1
N8 Direction Koksijde			1					1	2
N8 RICHTING IEPER	139.4		7						7
Roesbruggestraat		41	16	1					17
Rozendaalstraat		40	7	1	1				9
St.-Rijkersstraat		31	48	7					55
ST.-RIJKERSSTRAAT RICHTING ALVERINGEM		31	23	4					27
ST.-RIJKERSSTRAAT RICHTING NIEUWE HERBERG		31	31	8	1	1			41
Vaartstraat								1	1
Vleterenstraat								1	1
Weegschede		41	42	4	2				48
TOTAL			760	167	51	4	1	4	987

Lo-Reninge



INFRACTIONS DE VITESSE (autoroutes incluses) : ENDROIT DU CONTRÔLE

2023

Rue	Borne Kilometrique	Nr de maison	Excès de 0-10 km/h	Excès de 11-20 km/h	Excès de 21-30 km/h	Excès de 31-40 km/h	Excès de plus de 40 km/h	TOTAL
Dorpplaats		1	283	25	19	1		328
Dorpplaats		6	35	6	4			45
Ieperstraat		10D	273	18	5			296
Kruisstraat		8	28	5	3			36
Markt		10	127	5	1			133
Middelstraat		2	4	1	11	1		17
Middelstraat		26	15	1	2			18
Ooststraat		6	160	30	21	1		212
Ooststraat		77	42	13	6			61
Ooststraat		80	331	54	53	3		441
OOSTSTRAAT RICHTING DIKSMUIDE		77	16	9	3			28
OOSTSTRAAT RICHTING LO		77	9	3				12
Pypegale		12	33	10				43
Reningesteenweg		8	37	10	2	2		51
RENINGESTEEWEG RICHTING LO		8	25	13	3	2	1	44
RENINGESTEEWEG RICHTING RENINGE		8	24	8	3			35
Romanestraat		14	22	8	6			36
Romanestraat		21	16	8	2			26
ROMANESTRAAT RICHTING GAPAARD		21	20	12	3	1		36
ROMANESTRAAT RICHTING LO		21	43	14	5	1	1	64
Sint-Maarten		17	73	7	4	1		85
Weststraat		10	33	3				36
Weststraat		8	80	8	1			89
Zuidstraat		54	139	1		1		141
TOTAL			1.868	272	157	14	2	2.313

Veurne



INFRACTIONS DE VITESSE (autoroutes incluses) : ENDROIT DU CONTRÔLE

2023

Rue	Borne Kilometrique	Nr de maison	Excès de 0-10 km/h	Excès de 11-20 km/h	Excès de 21-30 km/h	Excès de 31-40 km/h	Excès de plus de 40 km/h	Excès de ??? km/h	TOTAL
Albert I laan		27	56	27	3				86
Albert I laan		36	163	38	37	7	5		250
Albert I laan		78	213	22	78	10	4		327
Albert I laan								1	1
Avekapellestraat		18	56	3	1				60
Beauvoordestraat		11	4	1					5
Beauvoordestraat		25	3	1					4
Beauvoordestraat		26	1						1
Beauvoordestraat		30	4						4
Brugse Steenweg		149	1						1
BRUGSE STEENWEG RICHTING DIKSMUIDE		149	9	1	1				11
BRUGSE STEENWEG RICHTING DIKSMUIDE		200	18	4					22
BRUGSE STEENWEG RICHTING VEURNE		149	5						5
BRUGSE STEENWEG RICHTING VEURNE		200	6						6
Europalaan								1	1
Gouden-Hoofdstraat		12	292	33	17	2			344
Gouden-Hoofdstraat		53	208	29	7				244
Ieperse Steenweg		122	35	5	6				46
Ieperse Steenweg		175	4						4
Ieperse Steenweg		48	1						1
Ieperse Steenweg								1	1
IEPERSE STEENWEG RICHTING IEPER		122	68	23					91
IEPERSE STEENWEG RICHTING VEURNE		122	25	4					29
N35 DIKSMUIDE, VEURNESTRAAT THV MOLENSTRAAT NAAR		*	154	525	60	13	3		755
N8 Direction Koksijde								1	1
Nieuwpoortkeiweg								1	1
Pannestraat		94	1						1



INFRACTIONS DE VITESSE (autoroutes incluses) : ENDROIT DU CONTRÔLE

2023

Rue	Borne Kilometrique	Nr de maison	Excès de 0-10 km/h	Excès de 11-20 km/h	Excès de 21-30 km/h	Excès de 31-40 km/h	Excès de plus de 40 km/h	Excès de ??? km/h	TOTAL
Presendestraat								1	1
Roesdammestraat		8F	8		1				9
's Heerwillems		13	46	10	1				57
Sint-Idesbaldusstraat		22	41	2	7	1			51
Sint-Idesbaldusstraat								2	2
SINT-IDESBALDUSSTRAAT RICHTING KOKSIJDE		20	28	7	2				37
SINT-IDESBALDUSSTRAAT RICHTING KOKSIJDE		22	130	7	1				138
SINT-IDESBALDUSSTRAAT RICHTING VEURNE		20	7	4	1				12
SINT-IDESBALDUSSTRAAT RICHTING VEURNE		22	107	5					112
Vaartstraat		63	33	7	3				43
Westmolenstraat		18	2						2
TOTAL			1.729	758	226	33	12	8	2.766



INFRACTIONS DE VITESSE (autoroutes incluses) : RÉGIME VITESSE

2023

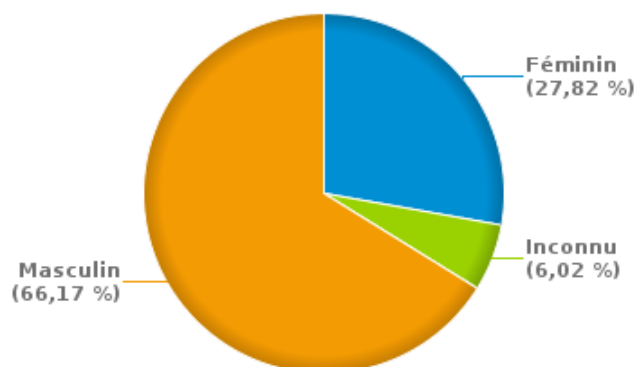
Vitesse autorisée	Excès de 0-10 km/h	Excès de 11-20 km/h	Excès de 21-30 km/h	Excès de 31-40 km/h	Excès de plus de 40	Excès de ??? km/h	TOTAL
30	2.111	246	141	9	0	0	2.507
50	1.289	192	158	20	9	0	1.668
60	81	68	5	0	0	0	154
70	876	691	130	22	6	0	1.725
Inconnu	0	0	0	0	0	12	12
TOTAL	4.357	1.197	434	51	15	12	6.066

INFRACTIONS ROUTIÈRES (autoroutes incluses) : PROFIL DES CONTREVENANTS 2023

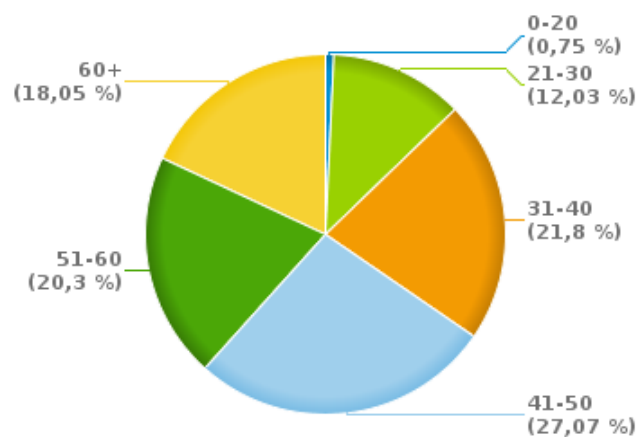
Nombre d'infractions d'alcool par catégorie d'âge et par sexe

	Masculin	Féminin	Inconnu	TOTAL
0-20	1	0	0	1
21-30	10	6	0	16
31-40	22	5	2	29
41-50	20	14	2	36
51-60	17	8	2	27
60+	18	4	2	24
TOTAL	88	37	8	133

% infractions alcool par sexe pour l'année 2023



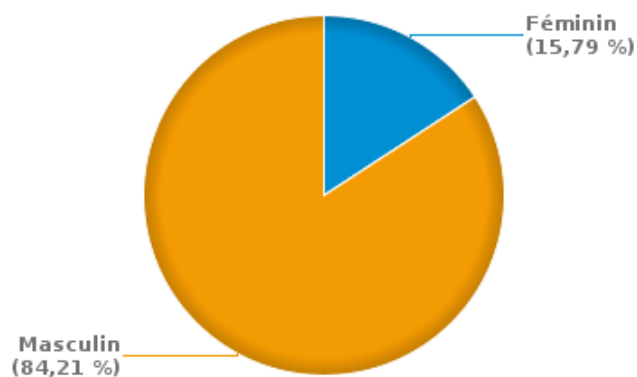
% infractions alcool par catégorie d'âge pour l'année 2023



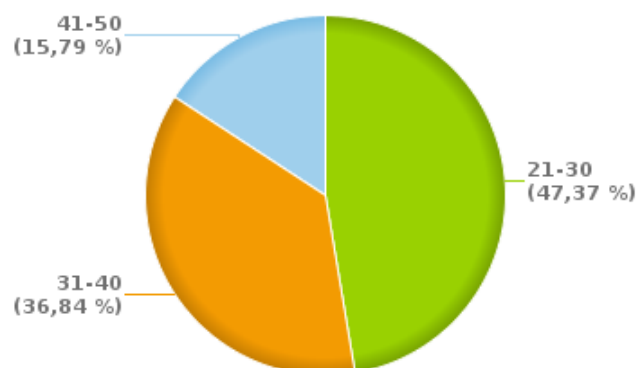
Nombre d'infractions de drogues par catégorie d'âge et par sexe

	Féminin	Masculin	TOTAL
21-30	1	8	9
31-40	0	7	7
41-50	2	1	3
TOTAL	3	16	19

% infractions drogues par sexe pour l'année 2023



% infractions drogues par catégorie d'âge pour l'année 2023





INFRACTIONS ROUTIÈRES
FILTRES ET PARAMÈTRES SELECTIONNÉS
DANS CE RAPPORT

Année de début de l'infraction	2015
Année de fin de l'infraction	2023
Trimestre(s)	Trim. 1;Trim. 2;Trim. 3;Trim. 4
Zone de police	ZP SPOORKIN (VEURNE)
Unité locale/fédérale	
Hors/sur autoroute	(autoroutes incluses)
Unité de police constatante	
Date de clôture de la banque de données	30/04/24

Date de mise à jour du rapport	01 JUIL. 2024 10:22:52
---------------------------------------	------------------------