

**Aperçu
Infractions routières
(autoroutes incluses)
2023**

ZP MIRA (WAREGEM)

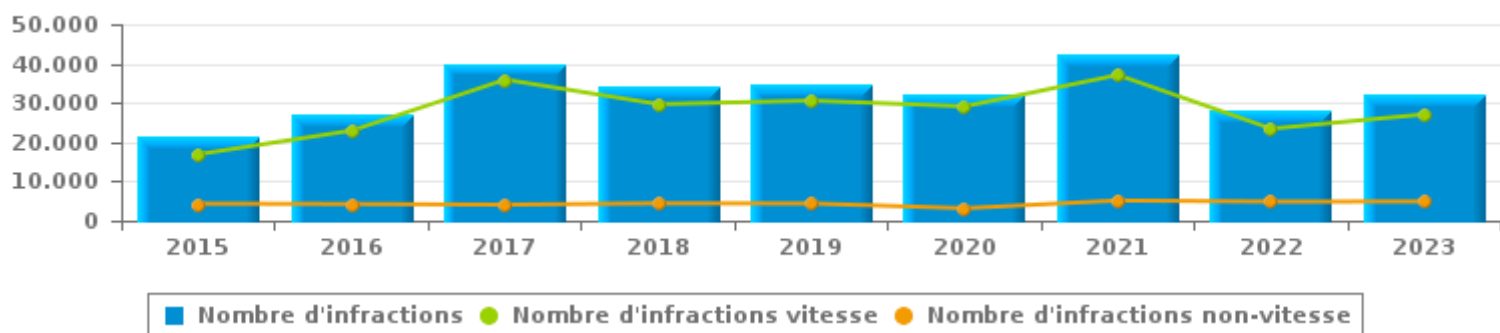


INFRACTIONS ROUTIÈRES (autoroutes incluses) : APERÇU GÉNÉRAL

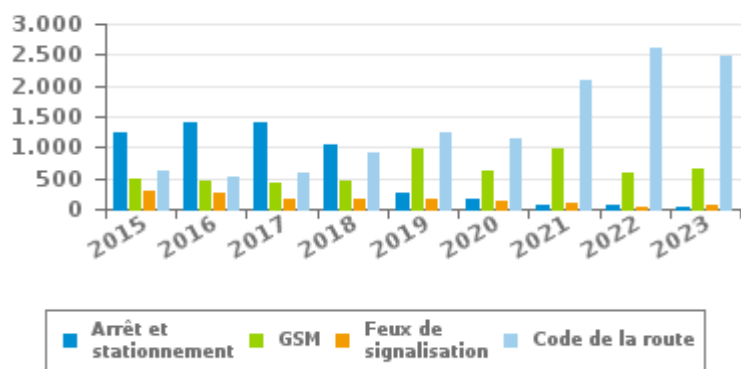
Comparaison par année: 2015-2023

	2015	2016	2017	2018	2019	2020	2021	2022	2023
NOMBRE TOTAL D'INFRACTIONS	21.247	27.184	39.980	34.069	34.924	32.260	42.213	28.265	31.936
INFRACTIONS PAR THEME									
	2015	2016	2017	2018	2019	2020	2021	2022	2023
Vitesse	16.920	22.944	35.901	29.652	30.554	29.102	37.077	23.418	27.059
Arrêt et stationnement	1.231	1.389	1.402	1.032	262	156	59	50	24
GSM	504	469	430	469	983	616	966	575	649
Casque et vêtements de protection	31	16	32	22	12	30	33	24	26
Ceinture et siège enfant	623	577	402	463	296	136	306	230	222
Feux de signalisation	302	265	158	165	149	139	106	42	49
Code de la route	609	521	603	918	1.225	1.133	2.089	2.607	2.468
Alcool	359	351	286	396	445	286	491	404	400
Drogues	46	57	31	62	57	80	192	91	65
Conditions techniques	247	223	239	208	221	128	197	214	456
Immatriculation	83	95	129	136	184	141	188	166	139
Permis de conduire	134	112	128	208	153	124	242	209	190
Assurance	98	110	119	128	133	87	115	111	71
Poids lourds	60	53	115	209	249	97	148	123	111
Autres	0	0	5	1	0	5	4	1	6
Inconnu	0	2	0	0	1	0	0	0	1

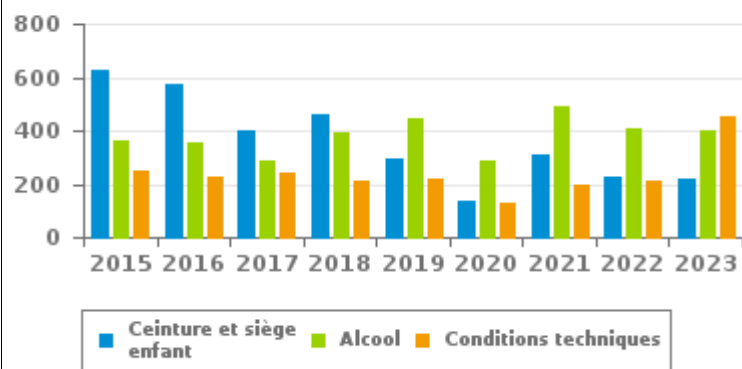
Nombre d'infractions



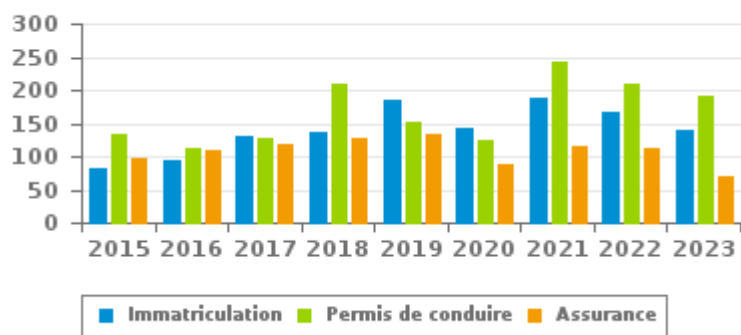
Nombre d'infractions



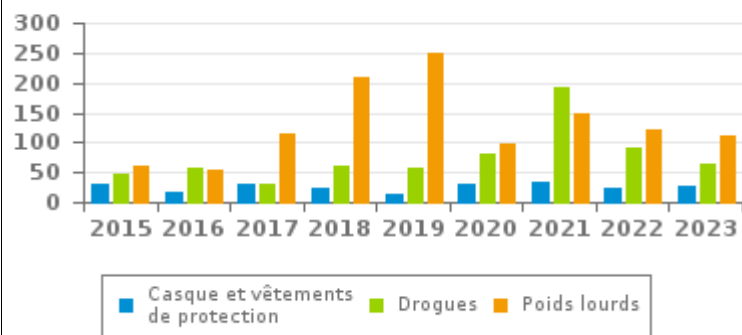
Nombre d'infractions



Nombre d'infractions



Nombre d'infractions





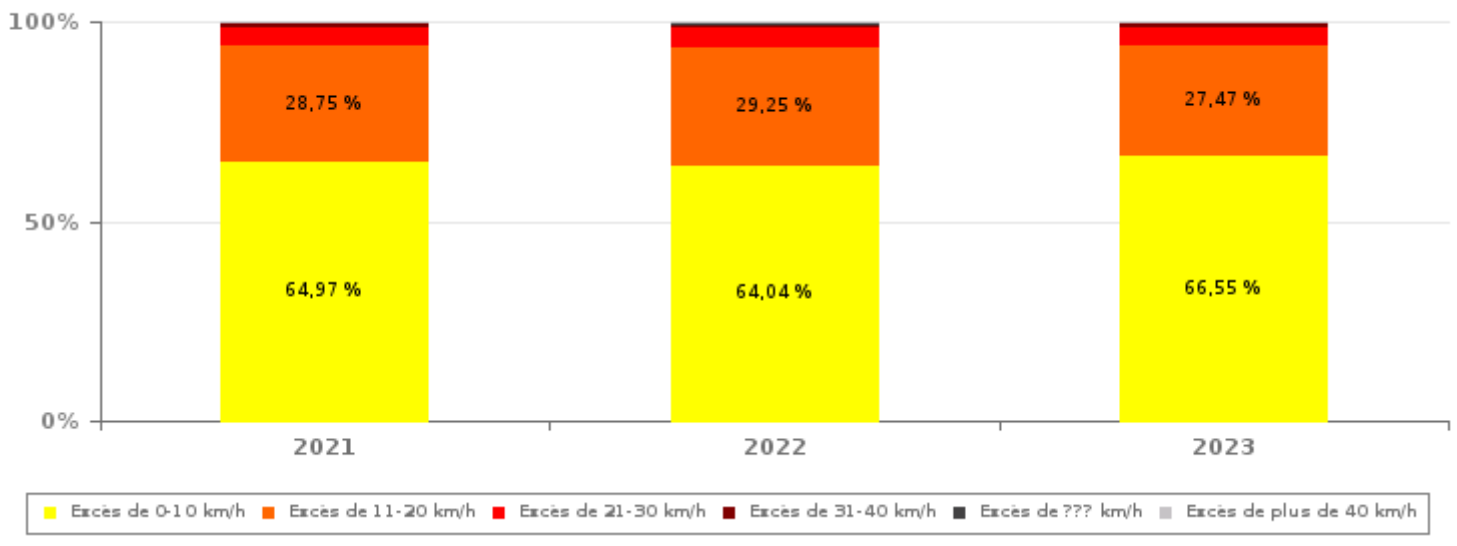
INFRACTIONS ROUTIÈRES (autoroutes incluses) : APERÇU GÉNÉRAL

INFRACTIONS PAR DEGRE DE GRAVITE

Comparaison par année: 2015-2023

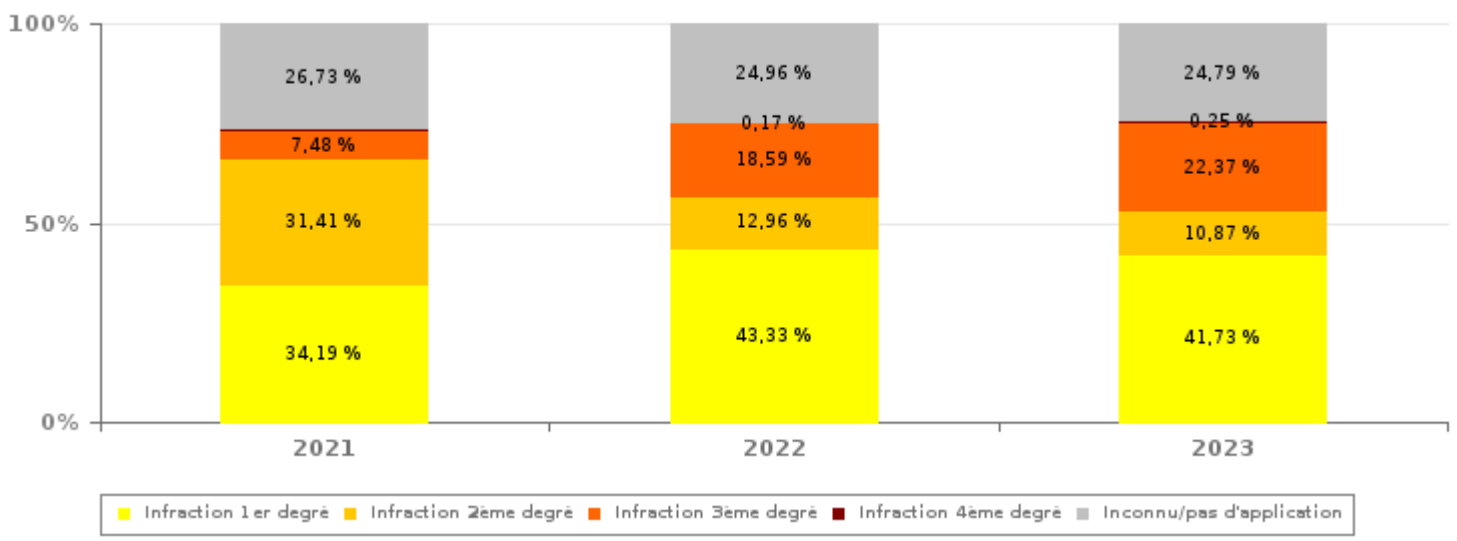
VITESSE	2015	2016	2017	2018	2019	2020	2021	2022	2023
Excès de 0-10 km/h	8.145	14.286	23.964	19.412	21.540	19.993	24.090	14.996	18.008
Excès de 11-20 km/h	6.425	6.816	9.665	8.194	7.407	7.420	10.661	6.850	7.434
Excès de 21-30 km/h	1.784	1.417	1.748	1.597	1.220	1.245	1.712	1.166	1.177
Excès de 31-40 km/h	421	285	340	310	236	250	342	228	261
Excès de plus de 40 km/h	116	100	127	74	71	102	163	98	85
Excès de ??? km/h	29	40	57	65	80	92	109	80	94
Sous-total VITESSE	16.920	22.944	35.901	29.652	30.554	29.102	37.077	23.418	27.059

Nombre d'infractions (vitesse): répartition selon la gravité



NON-VITESSE	2015	2016	2017	2018	2019	2020	2021	2022	2023
1er degré	1.496	1.594	1.778	1.766	939	939	1.756	2.100	2.035
2ème degré	1.374	1.409	1.181	1.212	1.683	1.018	1.613	628	530
3ème degré	544	357	267	307	573	448	384	901	1.091
4ème degré	5	6	3	3	7	2	10	8	12
Inconnu/Pas d'application	908	874	850	1.129	1.168	751	1.373	1.210	1.209
Sous-total NON-VITESSE	4.327	4.240	4.079	4.417	4.370	3.158	5.136	4.847	4.877

Nombre d'infractions (non-vitesse): répartition selon la gravité





INFRACTIONS ROUTIÈRES (autoroutes incluses) : APERÇU GÉNÉRAL

INFRACTIONS PAR DEGRE DE GRAVITE

Comparaison par année: 2015-2023



INFRACTIONS ROUTIÈRES (autoroutes incluses) : APERÇU GÉNÉRAL

Comparaison par mois pour l'année 2023

	Jan	Fév	Mar	Avr	Mai	Juin	Juil	Août	Sep	Oct	Nov	Déc	TOTAL
NOMBRE TOTAL D'INFRACTIONS	2.373	2.737	3.033	2.455	2.724	3.120	2.273	2.251	2.937	2.901	2.476	2.656	31.936
INFRACTIONS PAR THEME													
Vitesse	1.953	2.330	2.622	2.052	2.294	2.730	1.921	1.959	2.396	2.386	2.081	2.335	27.059
Arrêt et stationnement	0	2	1	1	1	1	5	2	4	4	1	2	24
GSM	40	54	42	53	56	49	44	30	71	60	66	84	649
Casque et vêtements de protection	1	0	0	3	3	3	3	0	10	2	1	0	26
Ceinture et siège enfant	14	16	12	20	31	22	15	11	32	13	19	17	222
Feux de signalisation	6	2	3	5	7	1	2	3	6	7	5	2	49
Code de la route	240	228	231	204	215	201	160	158	251	289	175	116	2.468
Alcool	23	28	32	38	32	37	40	21	57	36	30	26	400
Drogues	4	8	8	1	11	3	7	5	4	8	5	1	65
Conditions techniques	53	29	24	29	29	32	38	24	56	54	50	38	456
Immatriculation	8	6	15	11	14	10	7	8	18	16	16	10	139
Permis de conduire	17	13	27	13	13	14	26	17	17	11	12	10	190
Assurance	4	5	8	3	9	5	2	7	6	7	13	2	71
Poids lourds	9	16	8	20	9	12	3	5	9	8	1	11	111
Autres	1	0	0	2	0	0	0	1	0	0	1	1	6
Inconnu	0	0	0	0	0	0	0	0	0	0	0	1	1
INFRACTIONS PAR DEGRE DE GRAVI													
VITESSE													
Excès de 0-10 km/h	1.265	1.576	1.848	1.440	1.642	1.794	1.117	1.175	1.468	1.662	1.428	1.593	18.008
Excès de 11-20 km/h	561	608	642	507	565	782	664	636	755	579	527	608	7.434
Excès de 21-30 km/h	91	98	104	80	64	117	98	108	131	109	87	90	1.177
Excès de 31-40 km/h	24	24	19	12	8	25	29	26	28	22	18	26	261
Excès de plus de 40 km/h	4	9	4	3	6	6	7	8	7	8	16	7	85
Excès de ??? km/h	8	15	5	10	9	6	6	6	7	6	5	11	94
Sous-total VITESSE	1.953	2.330	2.622	2.052	2.294	2.730	1.921	1.959	2.396	2.386	2.081	2.335	27.059
NON-VITESSE													
1er degré	205	200	142	156	176	181	135	141	190	235	168	106	2.035
2ème degré	34	38	53	47	71	35	40	24	70	40	43	35	530
3ème degré	99	77	110	90	80	69	60	46	133	137	89	101	1.091
4ème degré	3	2	1	3	1	0	0	1	0	0	0	1	12
Inconnu/Pas d'application	79	90	105	107	102	105	117	80	148	103	95	78	1.209
Sous-total NON-VITESSE	420	407	411	403	430	390	352	292	541	515	395	321	4.877



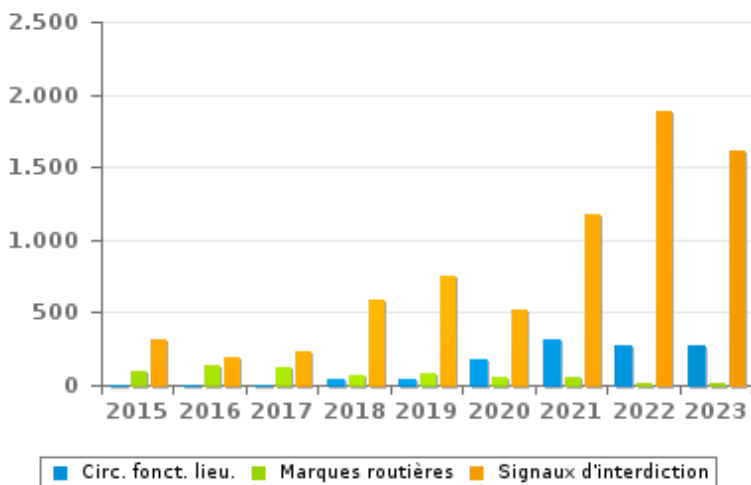
INFRACTIONS ROUTIÈRES (autoroutes incluses) : APERÇU GÉNÉRAL (DÉTAIL)

Comparaison par année: 2015-2023

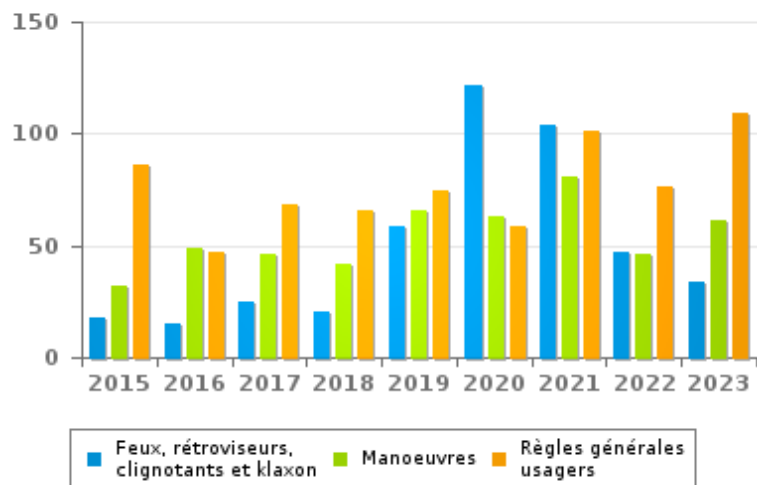
Code de la route

	2015	2016	2017	2018	2019	2020	2021	2022	2023
Signaux d'interdiction	314	196	235	592	753	513	1.181	1.891	1.614
Circulation en fonction du lieu	5	6	3	45	45	180	311	275	278
Règles générales usagers	86	47	68	66	75	59	101	76	109
Marques routières	95	139	126	71	78	54	59	14	18
Manoeuvres	32	49	46	42	66	63	81	46	61
Feux, rétroviseurs, clignotants et klaxon	18	15	25	20	59	122	104	47	34
Signaux d'obligation	4	3	8	18	19	66	31	97	147
Priorité	5	10	13	2	22	22	76	84	141
Chargement des véhicules (code de la route)	17	21	33	25	59	13	73	53	31
Code de la route: autres	0	4	24	11	13	16	35	1	2
Injonctions des agents qualifiés	13	13	13	8	9	10	14	10	8
Comportement à l'égard de certains usagers	11	7	7	10	14	12	11	6	14
Transport de personnes (code de la route)	9	11	2	8	13	3	12	7	11
TOTAL	609	521	603	918	1.225	1.133	2.089	2.607	2.468

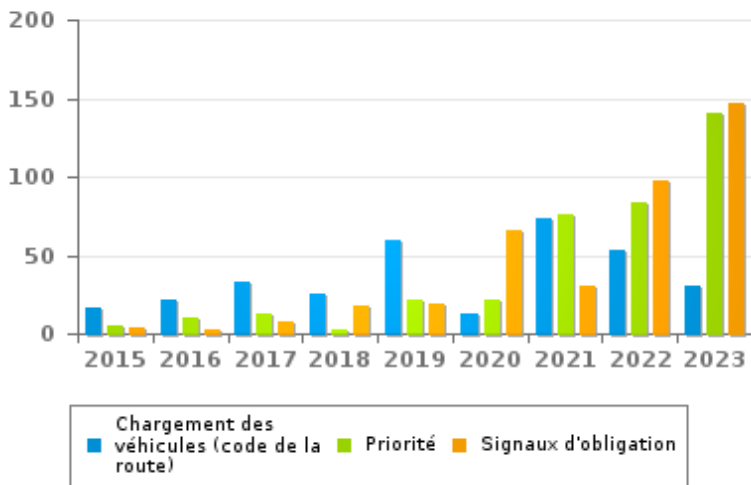
Nombre d'infractions



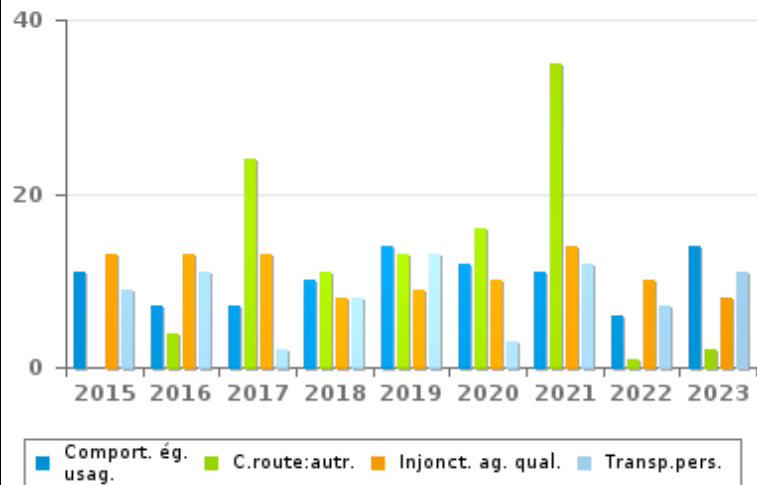
Nombre d'infractions



Nombre d'infractions



Nombre d'infractions





INFRACTIONS ROUTIÈRES (autoroutes incluses) : TOP 5 DES INFRACTIONS

2023

Toutes les infractions

Theme	Article de loi	Nombre d'infractions	% (*)
Vitesse	Art. 11.2.1°.a). En dehors des agglomérations, la vitesse est limitée à 120 km à l'heure sur les autoroutes [...].	2.351	7,36%
Vitesse	(Attention : l'infraction suivante est uniquement valable pour la Région flamande) Art. 11.1. Dans les agglomérations, la vitesse est limitée à 50 km à l'heure [...].	14.098	44,14%
Vitesse	(Attention : l'infraction suivante est uniquement valable pour la Région flamande) Art. 11.2.3°.b). En dehors des agglomérations, la vitesse est limitée à 70 km à l'heure sur les autres voies publiques.	1.759	5,51%
Vitesse	(Attention : l'infraction suivante est uniquement valable pour la Région flamande) Art. 11.2.3°. b). En dehors des agglomérations, la vitesse est limitée à 70 km à l'heure sur les autres voies publiques. Sur certaines voies publiques, une limitation de vitesse inférieure ou supérieure peut cependant être imposée ou admise [...]. Art. 5. Les usagers doivent se conformer [...] aux signaux routiers [...], lorsque ceux-ci sont réguliers en la forme, suffisamment visibles et placés conformément aux prescriptions du [...] règlement [général sur la police de la circulation routière et de l'usage de la voie publique]. Art. 68.3. [...] Sign. C43 [avec la mention 50]. A partir du signal jusqu'au prochain carrefour [ou signal C45], interdiction de circuler à une vitesse supérieure à [50 km/h] [...].	4.866	15,24%
Vitesse	(Attention : l'infraction suivante est uniquement valable pour la Région flamande) Art. 22quater. Dans les zones délimitées par les signaux routiers F4a et F4b, la vitesse est limitée à 30 km à l'heure.	2.857	8,95%



INFRACTIONS ROUTIÈRES (autoroutes incluses) : TOP 5 DES INFRACTIONS

2023

Infractions du 4ème degré

Theme	Article de loi	Nombre d'infractions	% (*)
Code de la route	Art. 4.1. Les usagers doivent obtempérer immédiatement aux injonctions des agents qualifiés. Art. 4.2.2°. Sont notamment considérées comme injonctions : le ou les bras tendus horizontalement, qui signifie arrêt pour les usagers qui viennent de directions coupant celles indiquées par le ou les bras tendus. Art. 4.1°. Sont infractions du quatrième degré au sens de l'article 29§1er, 1er alinéa de la [...] loi relative à la police de la circulation routière, coordonnée le 16 mars 1968: [...] transgresser les ordres [...] [mentionnés à l'article 4.2.2° de l'AR 01-12-1975] d'une personne habilitée.	1	0,00 %
Code de la route	Art. 4.1. Les usagers doivent obtempérer immédiatement aux injonctions des agents qualifiés. Art. 4.2.3°. Sont notamment considérées comme injonctions : le balancement transversal d'un feu rouge, qui signifie arrêt pour les conducteurs vers lesquels le feu est dirigé. Art. 4.1°. Sont infractions du quatrième degré au sens de l'article 29§1er, 1er alinéa de la [...] loi relative à la police de la circulation routière, coordonnée le 16 mars 1968: [...] transgresser les ordres [...] [mentionnés à l'article 4.2.3° de l'AR 01-12-1975] d'une personne habilitée.	1	0,00 %
Code de la route	Constitue une infraction de 4ème degré en vertu de l'article 4.3° de l'AR du 30-09-2005 :Art. 17.2.3°. Le dépassement par la gauche d'un véhicule attelé [...] ou d'un véhicule à plus de deux roues est interdit à l'approche du sommet d'une côte et dans les virages, lorsque la visibilité est insuffisante, sauf si le dépassement peut se faire sans franchir la ligne blanche continue délimitant la partie de la chaussée affectée à la circulation venant en sens inverse.	5	0,02 %
Code de la route	Constitue une infraction de 4ème degré en vertu de l'article 4.4° de l'AR du 30-09-2005 : Art. 20.3.2°. Il est interdit de s'engager sur un passage à niveau lorsque les feux rouges clignotants sont allumés.	1	0,00 %
Code de la route	Constitue une infraction de 4ème degré en vertu de l'article 4.4° de l'AR du 30-09-2005 : Art. 20.3.3°. Il est interdit de s'engager sur un passage à niveau lorsque le signal sonore fonctionne.	1	0,00 %
Code de la route	Constitue une infraction de 4ème degré en vertu de l'article 4.5° de l'AR du 30-09-2005 :Art. 21.4.3°. Il est interdit sur les autoroutes de faire marche arrière ou de rouler en sens contraire au sens obligatoire.	3	0,01 %

(*) % par rapport au nombre total d'infractions

INFRACTIONS ROUTIÈRES (autoroutes incluses) : MOMENT

Nombre d'infractions selon le moment de la semaine

2023

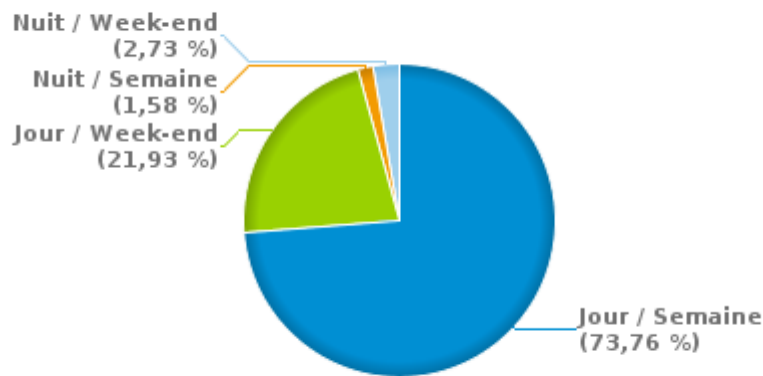


	Semaine			Week-end			TOTAL
	Jour	Nuit	Sous-total	Jour	Nuit	Sous-total	
Vitesse	19.554	338	19.892	6.638	529	7.167	27.059
Arrêt et stationnement	15	1	16	3	5	8	24
GSM	594	0	594	50	5	55	649
Casque et vêtements de protection	19	0	19	6	1	7	26
Ceinture et siège enfant	189	0	189	23	10	33	222
Feux de signalisation	39	3	42	4	3	7	49
Code de la route	2.320	37	2.357	79	32	111	2.468
Alcool	87	69	156	64	180	244	400
Drogues	30	7	37	11	17	28	65
Conditions techniques	370	11	381	46	29	75	456
Immatriculation	95	5	100	26	13	39	139
Permis de conduire	100	13	113	36	41	77	190
Assurance	55	3	58	10	3	13	71
Poids lourds	85	17	102	5	4	9	111
Autres	5	0	5	1	0	1	6
Inconnu	0	0	0	1	0	1	1
TOTAL	23.557	504	24.061	7.003	872	7.875	31.936

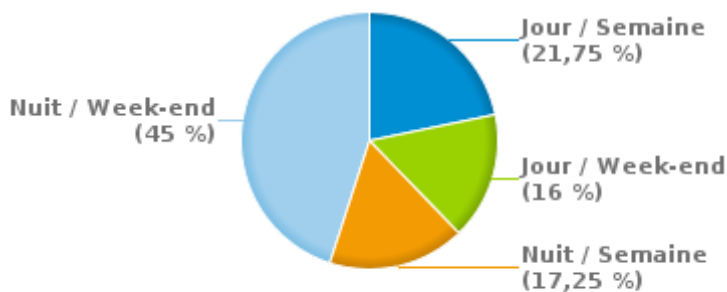
Weekend = Du vendredi 22h00 jusqu'au lundi 06h00
 Semaine = Du lundi 06h00 jusqu'au vendredi 22h00

Jour: de 06h00 à 22h00
 Nuit: de 22h00 à 06h00

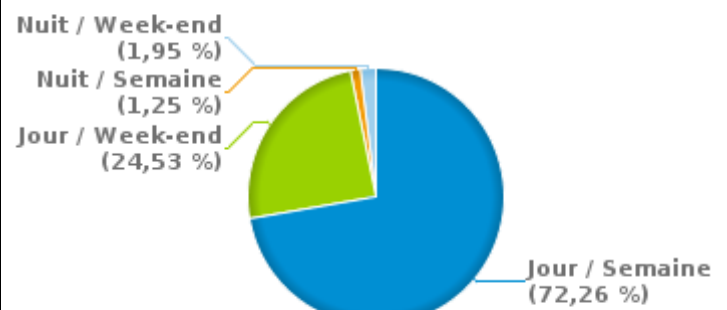
% infractions selon le moment pour l'année 2023



% infractions alcool selon le moment pour l'année 2023



% infractions vitesse selon le moment pour l'année 2023





INFRACTIONS DE VITESSE (autoroutes incluses) : ENDROIT DU CONTRÔLE

2023

Anzegem

Rue	Borne Kilometrique	Nr de maison	Excès de 0-10 km/h	Excès de 11-20 km/h	Excès de 21-30 km/h	Excès de 31-40 km/h	Excès de plus de 40 km/h	Excès de ??? km/h	TOTAL
BEEKSTRAAT RICHTING KNOKSTRAAT		18	24	18	4				46
BEEKSTRAAT RICHTING N36		18	82	92	6	1			181
BERGLAAN RICHTING ANZEGEM		42	3	3					6
BERGLAAN RICHTING ANZEGEM		44	28	15	2	1			46
BERGLAAN RICHTING TIEGEM		42	7	1	1				9
BERGLAAN RICHTING TIEGEM		44	33	12	1				46
BEUKENHOFSTRAAT RICHTING DEERLIJK		62	27	6					33
BEUKENHOFSTRAAT RICHTING DEERLIJK		66	4	3					7
BEUKENHOFSTRAAT RICHTING VICHTE		62	43	8					51
BEUKENHOFSTRAAT RICHTING VICHTE		66	17	4					21
Bevrijdingslaan		57	3	1					4
Bevrijdingslaan		THV 5	3	1					4
Bevrijdingslaan								2	2
BEVRIJDINGSLAAN RICHTING ANZEGEM		35	13	6	1				20
BEVRIJDINGSLAAN RICHTING ANZEGEM		46	7	3					10
BEVRIJDINGSLAAN RICHTING ANZEGEM		50	8	8	2				18
BEVRIJDINGSLAAN RICHTING ANZEGEM		68	46	18	3				67
BEVRIJDINGSLAAN RICHTING KERKHOVE		35	19	2	1	1			23
BEVRIJDINGSLAAN RICHTING KERKHOVE		46	7	4	1				12
BEVRIJDINGSLAAN RICHTING KERKHOVE		50	11	9	2				22
BEVRIJDINGSLAAN RICHTING KERKHOVE		68	28	8	1				37
BUYCKSTRAAT RICHTING ANZEGEM CENTRUM		38	24	11					35
BUYCKSTRAAT RICHTING WAREGEM		38	23	3					26
DELFIEN VANHAUTESTRAAT RICHTING WAREGEMSTRAAT		11	1						1
DELFIEN VANHAUTESTRAAT RICHTING WIJSBERGSTRAAT		11	14	5	1				20
ELSTWEG RICHTING BRANDGATSTRAAT		37	1						1



INFRACTIONS DE VITESSE (autoroutes incluses) : ENDROIT DU CONTRÔLE

2023

Rue	Borne Kilometrique	Nr de maison	Excès de 0-10 km/h	Excès de 11-20 km/h	Excès de 21-30 km/h	Excès de 31-40 km/h	Excès de plus de 40 km/h	Excès de ??? km/h	TOTAL
ELSTWEG RICHTING HEIRBAAN		37	5	3					8
Grote Leiestraat							2	3	5
GROTE LEIESTRAAT RICHTING ANZEGEM		136	1						1
GROTE LEIESTRAAT RICHTING ANZEGEM		23A	278	105	4	1			388
GROTE LEIESTRAAT RICHTING ANZEGEM		60	1						1
GROTE LEIESTRAAT RICHTING WAREGEM		136	2						2
GROTE LEIESTRAAT RICHTING WAREGEM		23A	335	111	14	6			466
GROTE LEIESTRAAT RICHTING WAREGEM		60	2		1				3
HARELBEKESTRAAT RICHTING DEERLIJK		17	72	19	2				93
HARELBEKESTRAAT RICHTING DEERLIJK		29	30	9	1				40
HARELBEKESTRAAT RICHTING DEERLIJK		43	22	11		1			34
HARELBEKESTRAAT RICHTING VICHTE		17	38	11	1				50
HARELBEKESTRAAT RICHTING VICHTE		29	12	10					22
HARELBEKESTRAAT RICHTING VICHTE		43	15	4					19
HEIRBAAN RICHTING ANZEGEM		73	6	1					7
HEIRBAAN RICHTING VICHTE		73	4	1					5
HEUNTJESSTRAAT RICHTING ANZEGEM		37	8	2	2				12
HEUNTJESSTRAAT RICHTING ANZEGEM		39	71	18	1				90
HEUNTJESSTRAAT RICHTING WORTEGEM		37	13	7					20
HEUNTJESSTRAAT RICHTING WORTEGEM		39	99	44	9	4			156
INGOOIGEMSTRAAT RICHTING TIEGEM		40	8	3					11
INGOOIGEMSTRAAT RICHTING VICHTE		40	8	3		1			12
KALKSTRAAT RICHTING N382		58	1						1
KAPELLESTRAAT RICHTING ANZEGEM		44	1						1
KAPELLESTRAAT RICHTING TIEGEM		30B	1						1
KAPELLESTRAAT RICHTING TIEGEM		41		1					1
KAPELLESTRAAT RICHTING TIEGEM		44	2	1					3



INFRACTIONS DE VITESSE (autoroutes incluses) : ENDROIT DU CONTRÔLE

2023

Rue	Borne Kilométrique	Nr de maison	Excès de 0-10 km/h	Excès de 11-20 km/h	Excès de 21-30 km/h	Excès de 31-40 km/h	Excès de plus de 40 km/h	Excès de ??? km/h	TOTAL
KERKSTRAAT RICHTING ANZEGEM		131	25	2					27
KERKSTRAAT RICHTING WAREGEM		131	39	8	3				50
KLIJTBERG RICHTING HEIRBAAN		63		1					1
KLIJTBERG RICHTING HEIRBAAN		71	4						4
KLIJTBERG RICHTING N36		63	3						3
KLIJTBERG RICHTING N36		71	5	1					6
Landergemstraat		1						1	1
LANGE WINTERSTRAAT RICHTING LANDERGEMSTRAAT		6	48	13	2	1			64
LANGE WINTERSTRAAT RICHTING VICHTSESTEENWEG		6	47	12	3				62
MOLENDREEF RICHTING BEEKSTRAAT		39	27	22	10				59
MOLENDREEF RICHTING BEEKSTRAAT		74	22	20	3	2			47
MOLENDREEF RICHTING N36		39	20	21	5				46
MOLENDREEF RICHTING N36		74	23	22	6	1			52
N36 Direction Kortemark							1	1	2
N36, INGOOIGEMPLAATS RICHTING TIEGEM		60	9	1					10
N36, INGOOIGEMPLAATS RICHTING VICHTSE		60	24	8	1				33
N36, INGOOIGEMSTRAAT RICHTING INGOOIGEM CENTRUM	38.9		34	16	3				53
N36, INGOOIGEMSTRAAT RICHTING INGOOIGEM CENTRUM		40	11	3	1				15
N36, INGOOIGEMSTRAAT RICHTING VICHTSE	38.9		61	35	4	2			102
N36, INGOOIGEMSTRAAT RICHTING VICHTSE		40	9	4	1				14
N36 OOSTDORP RICHTING KASTER	43.5		3	2	1				6
N36 OOSTDORP RICHTING TIEGEM	43.5		3	1					4
N36 PETER BENOITSTRAAT RICHTING INGOOIGEM	37.1		81	16	1				98
N36 PETER BENOITSTRAAT RICHTING VICHTSE	37.1		46	15		1			62
N36 WESTDORP RICHTING INGOOIGEM		57	105	40	11				156
N36 WESTDORP RICHTING KASTER		57	57	17	4	1			79
N382, KERKSTRAAT RICHTING ANZEGEM		102	17	3					20



INFRACTIONS DE VITESSE (autoroutes incluses) : ENDROIT DU CONTRÔLE

2023

Rue	Borne Kilometrique	Nr de maison	Excès de 0-10 km/h	Excès de 11-20 km/h	Excès de 21-30 km/h	Excès de 31-40 km/h	Excès de plus de 40 km/h	Excès de ??? km/h	TOTAL
N382, KERKSTRAAT RICHTING WAREGEM		102	9	2					11
OUDENAARDESTRAAT RICHTING ANZEGEM		45	191	45	4	1			241
OUDENAARDESTRAAT RICHTING VICHTE		45	123	36	7	1			167
PASTOOR VERRIESTSTRAAT RICHTING ANZEGEM		52	10	6					16
PASTOOR VERRIESTSTRAAT RICHTING ANZEGEM		69	12	11	2				25
PASTOOR VERRIESTSTRAAT RICHTING INGOOIGEM		52	11						11
PASTOOR VERRIESTSTRAAT RICHTING N36		69	28	20	1				49
Peter Benoîtstraat			116	37	4				157
PETER BENOITSTRAAT RICHTING INGOOIGEM	36.9		19	2					21
PETER BENOITSTRAAT RICHTING VICHTE	36.9		21	7					28
SCHAAGSTRAAT RICHTING HEIRWEG		21	17	7					24
SCHAAGSTRAAT RICHTING WAREGEM		21	21	7	3		1		32
STATIESTRAAT RICHTING ANZEGEM		18	46	23	5	3	2		79
STATIESTRAAT RICHTING ANZEGEM		27	9	3	1				13
STATIESTRAAT RICHTING ANZEGEM		55	33	9	1				43
STATIESTRAAT RICHTING KASTER		18	83	25	4				112
STATIESTRAAT RICHTING KASTER		27	7	7					14
STATIESTRAAT RICHTING KASTER		55	34	11		1			46
STEENBRUGGESTRAAT RICHTING N382		19	20	15	1	1			37
STEENBRUGGESTRAAT RICHTING VICHTSESTEENWEG		19	32	18	2				52
STIJN STREUVELSSTRAAT RICHTING INGOOIGEM		43	21	19	5	1			46
STIJN STREUVELSSTRAAT RICHTING INGOOIGEM		47	8	4					12
STIJN STREUVELSSTRAAT RICHTING TIEGEM		12	12	2					14
STIJN STREUVELSSTRAAT RICHTING TIEGEM		43	36	12	2	1			51
STIJN STREUVELSSTRAAT RICHTING TIEGEM		47	13	10	1				24
STIJN STREUVELSSTRAAT RICHTING VICHTE		12	17	1	1				19
TIEBOUTSLAAN RICHTING INGOOIGEM		5	26	11	2	1			40



INFRACTIONS DE VITESSE (autoroutes incluses) : ENDROIT DU CONTRÔLE

2023

Rue	Borne Kilometrique	Nr de maison	Excès de 0-10 km/h	Excès de 11-20 km/h	Excès de 21-30 km/h	Excès de 31-40 km/h	Excès de plus de 40 km/h	Excès de ??? km/h	TOTAL
TIEBOUTSLAAN RICHTING TIEGEM		5	19	8	1				28
Tiegemberg								1	1
TIEGEMBERG RICHTING ANZEGEM		14	38	15	3		1		57
TIEGEMBERG RICHTING TIEGEM		14	45	25	2				72
Vichtsesteenweg		Z/N		1					1
VICHTSESTEENWEG RICHTING ANZEGEM		122A	5	1					6
VICHTSESTEENWEG RICHTING ANZEGEM		124	3	1					4
VICHTSESTEENWEG RICHTING ANZEGEM		76	96	24			1		121
VICHTSESTEENWEG RICHTING VICHTE		122A	4						4
VICHTSESTEENWEG RICHTING VICHTE		76	48	18	2	1			69
VICHTSESTEENWEG THV VPL 1565 RICHTING HEIRWEG			13	1					14
VICHTSESTEENWEG THV VPL 1566 RICHTING ANZEGEM			14	11	3	2			30
VICHTSESTEENWEG THV VPL 1566 RICHTING VICHTE			22	10	2				34
WESTDORP RICHTING INGOOIGEM		37	1	2					3
WORTEGEMSESTEENWEG RICHTING ANZEGEM		15	14	1					15
WORTEGEMSESTEENWEG RICHTING WORTEGEM		15	16						16
TOTAL			3.547	1.356	179	37	8	8	5.135

Avelgem

Rue	Borne Kilometrique	Nr de maison	Excès de 0-10 km/h	Excès de 11-20 km/h	Excès de 21-30 km/h	Excès de 31-40 km/h	Excès de plus de 40 km/h	Excès de ??? km/h	TOTAL
BEVRIJDINGSLAAN RICHTING AVELGEM		41	75	20	1				96
BEVRIJDINGSLAAN RICHTING OTEGEM		41	47	14	2				63
BOSSTRAAT RICHTING AVELGEM		49	42	8					50
BOSSTRAAT RICHTING AVELGEM		76B	63	21	3				87
BOSSTRAAT RICHTING OTEGEM		49	21	3	1				25
BOSSTRAAT RICHTING OTEGEM		76B	55	19	1				75



INFRACTIONS DE VITESSE (autoroutes incluses) : ENDROIT DU CONTRÔLE

2023

Rue	Borne Kilometrique	Nr de maison	Excès de 0-10 km/h	Excès de 11-20 km/h	Excès de 21-30 km/h	Excès de 31-40 km/h	Excès de plus de 40 km/h	Excès de ??? km/h	TOTAL
BRUGGESTEENWEG RICHTING ANZEGEM		17	47	24	3	1			75
BRUGGESTEENWEG RICHTING KERKHOVE		17	57	27	5	2			91
BRUGSTRAAT RICHTING BERCHEM		6	312	136	15				463
BRUGSTRAAT RICHTING KERKHOVE		6	212	59	8				279
Doorniksesteenweg		453	1	2					3
Doorniksesteenweg		THV45	41	9	2				52
Doorniksesteenweg				1				1	2
DOORNIKSESTEENWEG RICHTING AVELGEM		331	20	8	1				29
DOORNIKSESTEENWEG RICHTING AVELGEM		346	9	2					11
DOORNIKSESTEENWEG RICHTING AVELGEM		452	11	3	1				15
DOORNIKSESTEENWEG RICHTING AVELGEM		508	22	10	2	1			35
DOORNIKSESTEENWEG RICHTING AVELGEM CENTRUM		413	11	4					15
DOORNIKSESTEENWEG RICHTING AVELGEM CENTRUM		415	54	24	4	1			83
DOORNIKSESTEENWEG RICHTING BOSSUIT		331	15	11		1			27
DOORNIKSESTEENWEG RICHTING BOSSUIT		346	9	2	1				12
DOORNIKSESTEENWEG RICHTING HELKIJN		508	18	14	4				36
DOORNIKSESTEENWEG RICHTING SPIERE-HELKIJN	15.00	415	15	7					22
DOORNIKSESTEENWEG RICHTING SPIERE-HELKIJN		413	12	2					14
DOORNIKSESTEENWEG RICHTING SPIERE-HELKIJN		415	35	8	1				44
DOORNIKSESTEENWEG RICHTING SPIERE-HELKIJN		452	10	4	1				15
DOORNIKSESTEENWEG THV BUSHALTE BEI AARDREEF RICHTING		*	100	42	3	1			146
DRIESSTRAAT RICHTING AVELGEM CENTRUM		61	6	1					7
DRIESSTRAAT RICHTING CENTRUM		47		1					1
DRIESSTRAAT RICHTING OTEGEM		61	2		1				3
ETIENNE BALCAENSTRAAT RICHTING AVELGEM		65	4	8	1				13
ETIENNE BALCAENSTRAAT RICHTING AVELGEM CENTRUM		65	74	29	2	1			106
ETIENNE BALCAENSTRAAT RICHTING CELLES		65	83	36	12		1		132



INFRACTIONS DE VITESSE (autoroutes incluses) : ENDROIT DU CONTRÔLE

2023

Rue	Borne Kilometrique	Nr de maison	Excès de 0-10 km/h	Excès de 11-20 km/h	Excès de 21-30 km/h	Excès de 31-40 km/h	Excès de plus de 40 km/h	Excès de ??? km/h	TOTAL
GANZENHOFSTRAAT RICHTING BOSSTRAAT		10	16	3					19
GANZENHOFSTRAAT RICHTING CENTRUM		10	12	9					21
KERKHOFSTRAAT RICHTING BEVRIJDINGSLAAN		21	97	29	2				128
KERKHOFSTRAAT RICHTING BEVRIJDINGSLAAN		35	17	4					21
KERKHOFSTRAAT RICHTING DRIESSTRAAT		21	105	31	4				140
KERKHOFSTRAAT RICHTING DRIESSTRAAT		35	15	4					19
KNOBBELSTRAAT RICHTING AVELGEM		39B	3						3
KNOBBELSTRAAT RICHTING CENTRUM		31	1	1					2
KNOBBELSTRAAT RICHTING OTEGEM		31	2						2
KNOBBELSTRAAT RICHTING OTEGEM		39B	1						1
KORTRIJKSTRAAT RICHTING AVELGEM CENTRUM		47	4						4
KORTRIJKSTRAAT RICHTING AVELGEM CENTRUM		60	3	1					4
KORTRIJKSTRAAT RICHTING N8		47	2						2
KORTRIJKSTRAAT RICHTING N8		60	1	1					2
LEOPOLDSTRAAT RICHTING DOORNIKSESTEENWEG		43	23	3		1			27
LEOPOLDSTRAAT RICHTING DOORNIKSESTEENWEG		56	17	5	3				25
LEOPOLDSTRAAT RICHTING KERK		56	6	2					8
LEOPOLDSTRAAT RICHTING KERKSTRAAT		43	10	2					12
LEYNSEELSTRAAT RICHTING AVELGEM		120	128	42	10	1	1		182
LEYNSEELSTRAAT RICHTING AVELGEM		121	21	6					27
LEYNSEELSTRAAT RICHTING HEESTERT		120	185	63	16	3	1		268
LEYNSEELSTRAAT RICHTING HEESTERT		121	33	14	1				48
MOENSTRAAT RICHTING BOSSUIT		44	49	29	6	1	1		86
MOENSTRAAT RICHTING DOORNIKSESTEENWEG		18	44	19	6				69
MOENSTRAAT RICHTING MOEN		18	52	27	4				83
MOENSTRAAT RICHTING MOEN		44	58	32	8	3			101
Moerasstraat								1	1



INFRACTIONS DE VITESSE (autoroutes incluses) : ENDROIT DU CONTRÔLE

2023

Rue	Borne Kilometrique	Nr de maison	Excès de 0-10 km/h	Excès de 11-20 km/h	Excès de 21-30 km/h	Excès de 31-40 km/h	Excès de plus de 40 km/h	Excès de ??? km/h	TOTAL
MOLENSTRAAT RICHTING AVELGEM		57	4	1					5
MOLENSTRAAT RICHTING OUTRIJVE		57	7	1					8
N353 DOORNIKSESTEENWEG RICHTING AVELGEM		227		1					1
N353 DOORNIKSESTEENWEG RICHTING AVELGEM		415	16	2	2				20
N353 DOORNIKSESTEENWEG RICHTING BOSSUIT		415	19	9					28
N353 DOORNIKSESTEENWEG RICHTING HELKIJN		415	5	2					7
N353 DOORNIKSESTEENWEG RICHTING OUTRIJVE		227	4						4
N353 DOORNIKSESTEENWEG RICHTING SPIERE-HELKIJN		409	10	2		1			13
N353 DOORNIKSESTEENWEG RICHTING SPIERE-HELKIJN		415	8	4					12
N353 DOORNIKSESTEENWEG RICHTING SPIERE-HELKIJN		452	4	3					7
N8 OUDENAARDESESTEENWEG RICHTING AVELGEM		109	30	6	1				37
N8 OUDENAARDESESTEENWEG RICHTING AVELGEM		132	34	11	1		1		47
N8 OUDENAARDESESTEENWEG RICHTING AVELGEM		364		2					2
N8, OUDENAARDESESTEENWEG RICHTING AVELGEM		132	3						3
N8, OUDENAARDESESTEENWEG RICHTING AVELGEM		226		362	79	17	11		469
N8 OUDENAARDESESTEENWEG RICHTING KERCKHOVE		132	53	10		1	1		65
N8, OUDENAARDESESTEENWEG RICHTING KERCKHOVE		132	36	7		1			44
N8 OUDENAARDESESTEENWEG RICHTING OUDENAARDE		109	58	10		1			69
N8 OUDENAARDESESTEENWEG RICHTING OUDENAARDE		364		3					3
N8 OUDENAARDESESTEENWEG RICHTING OUDENAARDE		538	36	39	6	4	1		86
N8, OUDENAARDESESTEENWEG RICHTING OUDENAARDE		398	3	533	119	53	9		717
NEERSTRAAT RICHTING DRIESSTRAAT		35	7	3					10
Oudenaardsesteenweg		35						1	1
Oudenaardsesteenweg		THV 5	40	16	3				59
Oudenaardsesteenweg								1	1
OUDENAARDESESTEENWEG RICHTING AVELGEM		133	3	1					4
OUDENAARDESESTEENWEG RICHTING AVELGEM		529	11	3	2				16



INFRACTIONS DE VITESSE (autoroutes incluses) : ENDROIT DU CONTRÔLE

2023

Rue	Borne Kilometrique	Nr de maison	Excès de 0-10 km/h	Excès de 11-20 km/h	Excès de 21-30 km/h	Excès de 31-40 km/h	Excès de plus de 40 km/h	Excès de ??? km/h	TOTAL
OUDENAARDESESTEENWEG RICHTING AVELGEM		533	41	9	4				54
OUDENAARDESESTEENWEG RICHTING AVELGEM		534	11	8		1			20
OUDENAARDESESTEENWEG RICHTING AVELGEM		538	21	8	4				33
OUDENAARDESESTEENWEG RICHTING KERKHOVE		562	161	67	8	3			239
OUDENAARDESESTEENWEG RICHTING KERKHOVE		599	11	2					13
OUDENAARDESESTEENWEG RICHTING OUDENAARDE		132	6	2	1				9
OUDENAARDESESTEENWEG RICHTING OUDENAARDE		529	5	3					8
OUDENAARDESESTEENWEG RICHTING OUDENAARDE		533	15	5					20
OUDENAARDESESTEENWEG RICHTING OUDENAARDE		534	8	7	1				16
OUDENAARDESESTEENWEG RICHTING OUDENAARDE		562	184	76	17				277
OUDENAARDESESTEENWEG RICHTING OUDENAARDE		599	19	5	1				25
RUGGESTRAAT RICHTING AVELGEM		54B	9	2	1				12
RUGGESTRAAT RICHTING OUDENAARDESESTEENWEG		68	113	45	6	1			165
RUGGESTRAAT RICHTING RUIEN		54B	7	1	1				9
RUGGESTRAAT RICHTING RUIEN		68	116	59	8				183
Stijn Streuvelslaan		41						1	1
STIJN STREUVELSLAAN RICHTING AVELGEM		11	38	11	3		1		53
STIJN STREUVELSLAAN RICHTING AVELGEM		20A	9	4	1	1			15
STIJN STREUVELSLAAN RICHTING AVELGEM		22	14	7	2				23
STIJN STREUVELSLAAN RICHTING AVELGEM		34	28	8					36
STIJN STREUVELSLAAN RICHTING AVELGEM		36	20	3					23
STIJN STREUVELSLAAN RICHTING AVELGEM		38	12	5	2				19
STIJN STREUVELSLAAN RICHTING HEESTERT		11	67	23	2	1	1		94
STIJN STREUVELSLAAN RICHTING HEESTERT		20A	13	7	1				21
STIJN STREUVELSLAAN RICHTING HEESTERT		22	5						5
STIJN STREUVELSLAAN RICHTING HEESTERT		34	25	10	2				37
STIJN STREUVELSLAAN RICHTING HEESTERT		36	19	6	1				26



INFRACTIONS DE VITESSE (autoroutes incluses) : ENDROIT DU CONTRÔLE

2023

Rue	Borne Kilométrique	Nr de maison	Excès de 0-10 km/h	Excès de 11-20 km/h	Excès de 21-30 km/h	Excès de 31-40 km/h	Excès de plus de 40 km/h	Excès de ??? km/h	TOTAL
STIJN STREUVELSLAAN RICHTING HEESTERT		38	12	4					16
STIJN STREUVELSLAAN RICHTING HEESTERT		40	7	3		1			11
STIJN STREUVELSLAAN THV BUSHALTE CAFE TOERIST RICHTING HEESTERT	*		10	4					14
TOTAL			3.785	2.311	414	103	29	5	6.647

Espierres-Helchin

Rue	Borne Kilométrique	Nr de maison	Excès de 0-10 km/h	Excès de 11-20 km/h	Excès de 21-30 km/h	Excès de 31-40 km/h	Excès de plus de 40 km/h	Excès de ??? km/h	TOTAL
AVELGEMSTRAAT RICHTING AVELGEM		26B	21	1	1				23
AVELGEMSTRAAT RICHTING BOSSUIT		20	29	7					36
AVELGEMSTRAAT RICHTING BOSSUIT		4	24	8					32
AVELGEMSTRAAT RICHTING BOSSUIT		9	61	17					78
AVELGEMSTRAAT RICHTING SPIERE		20	14	3	1				18
AVELGEMSTRAAT RICHTING SPIERE		26B	9	1	1				11
AVELGEMSTRAAT RICHTING WARCOING		4	11	9					20
AVELGEMSTRAAT RICHTING WARCOING		9	59	24	1				84
Barrière de Fer		17						1	1
Chée d'Audenaerde		45						1	1
Chée d'Audenaerde		BUSHA	14	6	1				21
Chée d'Audenaerde			28	14	2	1			45
DOORNIKSEWEG RICHTING BOSSUIT		37	3						3
DOORNIKSEWEG RICHTING OUTRIJVE		22	157	41	7	2	2		209
DOORNIKSEWEG RICHTING SPIERE		22	175	70	12	2	2		261
DRIES RICHTING IJZEREN BAREEL		3	11	4	1				16
DRIES RICHTING JACQUETBOSSTRAAT		2A	33	27	5	1			66
DRIES RICHTING MOERAS		2A	20	16	2				38
DRIES RICHTING MOERAS		3	6	6					12



INFRACTIONS DE VITESSE (autoroutes incluses) : ENDROIT DU CONTRÔLE

2023

Rue	Borne Kilometrique	Nr de maison	Excès de 0-10 km/h	Excès de 11-20 km/h	Excès de 21-30 km/h	Excès de 31-40 km/h	Excès de plus de 40 km/h	Excès de ??? km/h	TOTAL
ELLEBOOGSTRAAT THV LICHPUNT 389 RICHTING BRUGSTRAAT		*	189	142	14	1			346
ELLEBOOGSTRAAT THV LICHPUNT 389 RICHTING DOORNIKSEWEG		*	28	36	17	3			84
IJZEREN BAREEL RICHTING KORTRIJK		28	5	1					6
IJZEREN BAREEL RICHTING PECQ		28	10	4					14
JACQUETBOSSTRAAT RICHTING IJZEREN BAREEL		22	9	3					12
JACQUETBOSSTRAAT RICHTING IJZEREN BAREEL		26	4	1					5
JACQUETBOSSTRAAT RICHTING IJZEREN BAREEL		94	29	11	4	1	1		46
JACQUETBOSSTRAAT RICHTING N50		6		1					1
JACQUETBOSSTRAAT RICHTING OUDENAARDSEWEG		6	1	1					2
JACQUETBOSSTRAAT RICHTING SPIERE		22	3	1	1				5
JACQUETBOSSTRAAT RICHTING SPIERE		26	1						1
JACQUETBOSSTRAAT RICHTING SPIERE		94	22	7	2				31
JEAN LEFEBVRELAAN RICHTING IJZEREN BAREEL		43	77	51	12	2			142
JEAN LEFEBVRELAAN RICHTING SPIERE		43	51	25	9	5			90
KASTEELDREEF RICHTING STATIONSSTRAAT		2	2						2
LEFEBVRELAAN RICHTING DOTTENIJS		43	22	25	1		2		50
LEFEBVRELAAN RICHTING SPIERE CENTRUM		43	12	9	4	4			29
N353 DOORNIKSEWEG RICHTING OUTRIJVE		22	11	4	1				16
N353 DOORNIKSEWEG RICHTING SPIERE		22	27	9					36
N512 J. LEFEBVRELAAN RICHTING DOTTENIJS		43	7	5	2				14
N512 J. LEFEBVRELAAN RICHTING SPIERE CENTRUM		43		3					3
OUDENAARDSEWEG THV BUSHALTE GEMEENTEHUIS RICHTING STATIONSSTRAAT	*		324	167	31	6	5		533
STATIONSSTRAAT RICHTING HELKIJN	*	35B	25	30	8				63
STATIONSSTRAAT RICHTING HELKIJN CENTRUM		36D	8	4		1			13
STATIONSSTRAAT RICHTING SINT-DENIJS	*	35B	26	22	2				50
STATIONSSTRAAT RICHTING SINT-DENIJS		36D	4	1	2	1			8
TOTAL			1.572	817	144	30	12	2	2.577



waregem

ZP MIRA (WAREGEM)

INFRACTIONS DE VITESSE (autoroutes incluses) : ENDROIT DU CONTRÔLE

2023

Rue	Borne Kilometrique	Nr de maison	Excès de 0-10 km/h	Excès de 11-20 km/h	Excès de 21-30 km/h	Excès de 31-40 km/h	Excès de plus de 40 km/h	Excès de ??? km/h	TOTAL
A14-E17 Dir Anvers	20.0							1	1
A14-E17 Dir Anvers	22.0			1			1		2
A14-E17 Dir Anvers	22.2					1			1
A14-E17 Dir Anvers	22.5							1	1
A14-E17 Dir Anvers	24.0			2					2
A14-E17 Dir Anvers	25.0			1			1		2
A14-E17 Dir Anvers	26.0							1	1
A14-E17 Dir Anvers	26.1	*	1.842	371	89	22	6		2.330
A14-E17 Dir Anvers				6	3	2	1	5	17
A14-E17 Dir Lille (F)	19.0						1	1	2
A14-E17 Dir Lille (F)	19.5					1			1
A14-E17 Dir Lille (F)	20.0							1	1
A14-E17 Dir Lille (F)	21.0			1					1
A14-E17 Dir Lille (F)	21.9			1			1		2
A14-E17 Dir Lille (F)	22.0				1				1
A14-E17 Dir Lille (F)	24.0					1			1
A14-E17 Dir Lille (F)	24.8					1			1
A14-E17 Dir Lille (F)	25.0					1		1	2
A14-E17 Dir Lille (F)	25.8							3	3
A14-E17 Dir Lille (F)			1		1			8	10
Anzegemseweg		Z/N						1	1
BAANSTKNOKSTRAAT RICHTING EIKENLAAN		43		1					1
BAANSTKNOKSTRAAT RICHTING LINDESTRAAT		43		1					1
BOULEZLAAN RICHTING KRUISPUNT H.VERRIESTSTRAAT		31	7	2	1				10
BOULEZLAAN RICHTING KRUISPUNT H.VERRIESTSTRAAT		43	7	1					8
BOULEZLAAN RICHTING KRUISPUNT VIJFSEWEG		43	1						1



INFRACTIONS DE VITESSE (autoroutes incluses) : ENDROIT DU CONTRÔLE

2023

Rue	Borne Kilometrique	Nr de maison	Excès de 0-10 km/h	Excès de 11-20 km/h	Excès de 21-30 km/h	Excès de 31-40 km/h	Excès de plus de 40 km/h	Excès de ??? km/h	TOTAL
BOULEZLAAN RICHTING VIJFSEWEG		31	7	1	1				9
DAMWEG RICHTING KEUKELDAM		6	42	52	12	1			107
DAMWEG RICHTING ZUIDERLAAN		6	84	85	5	1			175
Deerlijkseweg						1	1		2
DEERLIJKSEWEG RICHTING DEERLIJK		19	78	26	3	2			109
DEERLIJKSEWEG RICHTING DEERLIJK		58	4						4
DEERLIJKSEWEG RICHTING WAREGEM		19	55	10	1				66
DEERLIJKSEWEG RICHTING WAREGEM		58	4	2					6
DEKEN DE BOSTRAAT RICHTING KORTRIJKSEWEG		24	2	4					6
DEKEN DE BOSTRAAT RICHTING NIJVERHEIDSSTRAAT		24	2	1	1				4
Desselgem-Dries								1	1
DESSELGEMSEWEG RICHTING DESSELGEM		167	19	10	2				31
DESSELGEMSEWEG RICHTING WAREGEM		167	5						5
E17								2	2
EIKENLAAN RICHTING LINDESTRAAT		24	1						1
EIKENLAAN RICHTING ROGER VANSTEENBRUGGESTRAAT		24	3	1	1				5
EMIEL CLAUSSTRAAT RICHTING ST ELOOIS VIJVE		47	6	2					8
EMIEL CLAUSSTRAAT RICHTING ZULTE		47	26	8					34
Expresweg		0						1	1
Expresweg								3	3
FLANDERS FIELDWEG RICHTING EXPRESWEG		14	22	6					28
FLANDERS FIELDWEG RICHTING WORTEGEMSEWEG		14	23	9		1			33
Franklin Rooseveltlaan		71	7	1	1				9
Franklin Rooseveltlaan		THV 6	5						5
Franklin Rooseveltlaan		THV 7	13	4	1				18
Franklin Rooseveltlaan			3					1	4
FRANKLIN ROOSEVELTLAAN RICHTING CENTRUM		164	4	2					6



INFRACTIONS DE VITESSE (autoroutes incluses) : ENDROIT DU CONTRÔLE

2023

Rue	Borne Kilometrique	Nr de maison	Excès de 0-10 km/h	Excès de 11-20 km/h	Excès de 21-30 km/h	Excès de 31-40 km/h	Excès de plus de 40 km/h	Excès de ??? km/h	TOTAL
FRANKLIN ROOSEVELTLAAN RICHTING CENTRUM		71	15	3					18
FRANKLIN ROOSEVELTLAAN RICHTING EXPRESWEG		166	5	1					6
FRANKLIN ROOSEVELTLAAN RICHTING EXPRESWEG		59	13	2	1				16
FRANKLIN ROOSEVELTLAAN RICHTING EXPRESWEG		67	78	18	6				102
FRANKLIN ROOSEVELTLAAN RICHTING EXPRESWEG		71	25	8					33
FRANKLIN ROOSEVELTLAAN RICHTING WAREGEM CENTRUM		59	14	5					19
FRANKLIN ROOSEVELTLAAN RICHTING WAREGEM CENTRUM		67	83	21	2				106
GENTSE HEERWEG RICHTING KRUISEM		125	52	27	2				81
GENTSE HEERWEG RICHTING WAREGEM		125	58	15	1				74
Gentseweg		494						1	1
Gentseweg		612						1	1
Gentseweg								2	2
GENTSEWEG RICHTING GENT		239	8	5	2	1			16
GENTSEWEG RICHTING GENT		243	14	13	2		2		31
GENTSEWEG RICHTING HARELBEKE		622	1	1					2
GENTSEWEG RICHTING KORTRIJK		239	5	1					6
GENTSEWEG RICHTING KORTRIJK		243	33	13	5				51
GENTSEWEG RICHTING ZULTE		622	3	2					5
Groene Wandeling		24A			1				1
GROENE WANDELING RICHTING HUGO VERRIESTSTRAAT		24A	129	51	6				186
GROENE WANDELING RICHTING ROTERIJSTRAAT		24A	59	29	3		1		92
GROTE HEERWEG RICHTING BEVEREN-LEIE		236	4						4
GROTE HEERWEG RICHTING DESSELGEM		236	3	2					5
GROTE HEERWEG RICHTING PONTSTRAAT		48	7	4					11
GROTE HEERWEG RICHTING SINT-JANSSTRAAT		48	6	1					7
HENRI LEBBESTRAAT RICHTING EXPRESSWEG		84	2	1					3
HENRI LEBBESTRAAT RICHTING WESTERLAAN		84	3	1					4



INFRACTIONS DE VITESSE (autoroutes incluses) : ENDROIT DU CONTRÔLE

2023

Rue	Borne Kilométrique	Nr de maison	Excès de 0-10 km/h	Excès de 11-20 km/h	Excès de 21-30 km/h	Excès de 31-40 km/h	Excès de plus de 40 km/h	Excès de ??? km/h	TOTAL
HOOGMOLENSTRAAT RICHTING DEERLIJKSEWEG		106	45	14	2				61
HOOGMOLENSTRAAT RICHTING DESSELGEMSEWEG		106	23	6					29
HOOGMOLENSTRAAT RICHTING DESSELGEMSEWEG		106A	3	1					4
HUGO VERRIESTSTRAAT THV VLP 3703 RICHTING BOULEZLAAN		*	2						2
HUGO VERRIESTSTRAAT THV VLP 3703 RICHTING TJOLLENS Industrielaan		*	1	1				1	2
Ingooigemstraat		28						1	1
INGOOIGEMSTRAAT RICHTING ELSDREEF		32	2	1					3
JOZEF DUTHOYSTRAAT RICHTING EXPRESWEG		94	1	3					4
JOZEF DUTHOYSTRAAT RICHTING WESTERLAAN		94	5	1					6
Kortrijkseweg							1	1	2
KORTRIJKSEWEG RICHTING HARELBEKE		290	1	1	1				3
KORTRIJKSEWEG RICHTING ZULTE		270	1						1
KORTRIJKSEWEG RICHTING ZULTE		290	2	1					3
KRUISSHOUTEMSEWEG RICHTING KRUISEM		167	2	1					3
KRUISSHOUTEMSEWEG RICHTING KRUISEM		52	12	6					18
KRUISSHOUTEMSEWEG RICHTING WAREGEM		167	3	2	1				6
KRUISSHOUTEMSEWEG RICHTING WAREGEM		177	6		1				7
KRUISSHOUTEMSEWEG RICHTING WAREGEM		52	17	4					21
LEE UWKESTRAAT RICHTING HOLSTRAAT		21	37	17	3				57
LEE UWKESTRAAT RICHTING WORTEGEMSEWEG		21	32	22	6				60
LIEBAARDSTRAAT RICHTING N43		78	1	1					2
LIEBAARDSTRAAT RICHTING OOGEMSTRAAT		78	1						1
Lindestraat		THV 3		4					4
LINDESTRAAT RICHTING N43		31	1	2					3
LINDESTRAAT RICHTING SINT-ELOOIS-VIJVE		31	22	6					28
LINDESTRAAT RICHTING WAREGEM		31	3	3	2				8



INFRACTIONS DE VITESSE (autoroutes incluses) : ENDROIT DU CONTRÔLE

2023

Rue	Borne Kilometrique	Nr de maison	Excès de 0-10 km/h	Excès de 11-20 km/h	Excès de 21-30 km/h	Excès de 31-40 km/h	Excès de plus de 40 km/h	Excès de ??? km/h	TOTAL
MEIWEG RICHTING OUDE VIJVESTRAAT		37	9	14	1				24
MEIWEG RICHTING PUTMANSTRAAT		37	1						1
N357, FRANKLIN ROOSEVELTLAAN RICHTING CENTRUM WAREGEM		72	25	11	4				40
N357, FRANKLIN ROOSEVELTLAAN RICHTING EXPRESWEG		72	14	6	1				21
N357 POSTERIJSTRAAT RICHTING CENTRUM SINT-ELOOIS-VIJVE		51	4	1					5
N357 POSTERIJSTRAAT RICHTING GENTSEWEG		51	2	1					3
N382 ANZEGEMSEWEG RICHTING ANZEGEM		70	11	3	1				15
N382 ANZEGEMSEWEG RICHTING WAREGEM		70	10	1	1				12
NIEUWENHOVESTRAAT RICHTING DEERLIJKSEWEG		66		1					1
NIEUWENHOVESTRAAT RICHTING PAPEGAAISTRAAT		66	6	1					7
Nieuwstraat								1	1
NIEUWSTRAAT RICHTING DESSELGEM		205	1						1
NIEUWSTRAAT RICHTING OOIGEMSTRAAT		31	20	11					31
NIEUWSTRAAT RICHTING SCHOENDAELESTRAAT		31	21	16	2				39
NIEUWSTRAAT RICHTING SINT-ELOOIS-VIJVE		205	4						4
Nijverheidstraat		62						1	1
NIJVERHEIDSTRAAT RICHTING BEVEREN-LEIE		95	2						2
NIJVERHEIDSTRAAT RICHTING DESSELGEM		95	1	1					2
NOKERSEWEG RICHTING NOKERE		21	16	3					19
NOKERSEWEG RICHTING NOKERE		25	114	30	4	2			150
NOKERSEWEG RICHTING NOKERE		77	67	18	6				91
NOKERSEWEG RICHTING WAREGEM		21	10	3	1				14
NOKERSEWEG RICHTING WAREGEM		25	151	56	5				212
NOKERSEWEG RICHTING WAREGEM		77	62	22	1				85
Noorderlaan								1	1
NOORDERLAAN RICHTING WESTERLAAN		92	19	1					20
Olmstraat		55						1	1



INFRACTIONS DE VITESSE (autoroutes incluses) : ENDROIT DU CONTRÔLE

2023

Rue	Borne Kilometrique	Nr de maison	Excès de 0-10 km/h	Excès de 11-20 km/h	Excès de 21-30 km/h	Excès de 31-40 km/h	Excès de plus de 40 km/h	Excès de ??? km/h	TOTAL
Ooigemstraat		THV 5		11	1				12
Ooigemstraat		THV59	5	2					7
Ooigemstraat			6		1			1	8
OOIGEMSTRAAT RICHTING DESSELGEM		59	282	77	8	1			368
OOIGEMSTRAAT RICHTING DESSELGEM		63	37	11					48
OOIGEMSTRAAT RICHTING OOIGEM		59	309	107	19	1			436
OOIGEMSTRAAT RICHTING OOIGEM		63	29	8			1		38
Oosterlaan			32	18	2	1	2		55
OOSTERLAAN RICHTING NOORDERLAAN	2.1		40	13	3				56
OOSTERLAAN RICHTING STATION WAREGEM	2.0		54	15	1				70
OOSTERLAAN RICHTING WAREGEM	1.3		42	3	1				46
OOSTERLAAN RICHTING ZUIDERLAND	2.1		37	11	5				53
Opstalstraat								1	1
OUDE DESSELGEMSTRAAT RICHTING CASEELSTRAAT		32	8						8
OUDE DESSELGEMSTRAAT RICHTING DESSELGEMSEWEG		32	4	1					5
PAANDERSTRAAT RICHTING BEVEREN-LEIE		98	9	2					11
PAANDERSTRAAT RICHTING DEERLIJK		98	11	1					12
POMPOENSTRAAT RICHTING KLEINE NIEUWSTRAAT		30	1						1
POMPOENSTRAAT RICHTING LIEBAARDSTRAAT		30	4	5					9
Posterijstraat		76						1	1
POSTERIJSTRAAT RICHTING N43		51	6						6
POSTERIJSTRAAT RICHTING WIELSBEKE		51	7	2					9
Roterijstraat								1	1
ROTERIJSTRAAT RICHTING EIKENLAAN		52	6	2					8
ROTERIJSTRAAT RICHTING GROENE WANDELING		52	12	5	2				19
Schoendalestraat								2	2
SCHOENDALESTRAAT RICHTING A. BIEBUYCKSTRAAT		6	14	3					17



INFRACTIONS DE VITESSE (autoroutes incluses) : ENDROIT DU CONTRÔLE

2023

Rue	Borne Kilometrique	Nr de maison	Excès de 0-10 km/h	Excès de 11-20 km/h	Excès de 21-30 km/h	Excès de 31-40 km/h	Excès de plus de 40 km/h	Excès de ??? km/h	TOTAL
SCHOENDALESTRAAT RICHTING DESSELGEM		107	7	1	1				9
SCHOENDALESTRAAT RICHTING DESSELGEM		109	47	8	1				56
SCHOENDALESTRAAT RICHTING DESSELGEM		6	15	2					17
SCHOENDALESTRAAT RICHTING SINT-ELOOIS-VIJVE		107	4	2					6
SCHOENDALESTRAAT RICHTING SINT-ELOOIS-VIJVE		109	15	3					18
SCHOOLSTRAAT RICHTING KLEINE HEERWEG		16	3						3
SCHOOLSTRAAT RICHTING N43		16	4						4
SPIJKERLAAN RICHTING BEVEREN-LEIE		98	33	8	1				42
SPIJKERLAAN RICHTING DEERLIJK		98	27	13	2				42
SPOORWEGLAAN RICHTING KOEKOEKSTRAAT		37	6	1					7
SPOORWEGLAAN RICHTING SCHOENDALESTRAAT		37	1	2					3
SPRIETESTRAAT RICHTING DEERLIJK		64	13	4					17
SPRIETESTRAAT RICHTING DEERLIJK		72	10	1					11
SPRIETESTRAAT RICHTING DEERLIJK		74	18	5	2				25
SPRIETESTRAAT RICHTING DESSELGEM		64	22	4		1			27
SPRIETESTRAAT RICHTING DESSELGEM		72	33	10	2				45
SPRIETESTRAAT RICHTING DESSELGEM		74	7	4	2				13
Stationsstraat		66						1	1
Stationsstraat		88						1	1
Stationsstraat								4	4
STATIONSSTRAAT RICHTING CENTRUM		100B	13	4	1	1			19
STATIONSSTRAAT RICHTING STATION		82		1					1
Stormestraat		Z/N						1	1
Toekomststraat								1	1
TRANSVAALSTRAAT RICHTING SINT-ELOOIS-VIJVE		34	2						2
TRANSVAALSTRAAT RICHTING WAREGEM		34	12	5	1	1			19
VICHTSEWEG RICHTING VICHT		35	4	1	1	1			7



INFRACTIONS DE VITESSE (autoroutes incluses) : ENDROIT DU CONTRÔLE

2023

Rue	Borne Kilométrique	Nr de maison	Excès de 0-10 km/h	Excès de 11-20 km/h	Excès de 21-30 km/h	Excès de 31-40 km/h	Excès de plus de 40 km/h	Excès de ??? km/h	TOTAL
VICHTSEWEG RICHTING WAREGEM		35	2	2					4
Vijfseweg		150						1	1
Vijfseweg								1	1
WAREGEMSTRAAT RICHTING DESSELGEM CENTRUM		165	13	2					15
WAREGEMSTRAAT RICHTING WAREGEM		165	19	6	4	1	2		32
WAREGEMSTRAAT RICHTING WAREGEM		168	2	2					4
WESTERLAAN RICHTING STATION		46	76	28					104
WESTERLAAN RICHTING ZUIDERLAAN		46	92	40	3	1			136
Wortegemseweg								1	1
WORTEGEMSEWEG RICHTING WAREGEM		28	27	12	3				42
WORTEGEMSEWEG RICHTING WAREGEM		37	9	1					10
WORTEGEMSEWEG RICHTING WORTEGEM		28	19	2	1				22
WORTEGEMSEWEG RICHTING WORTEGEM		37	9	3					12
WORTEGEMSEWEG TUSSEN HUISNR 121 EN 42 RICHTING WA		*	260	62	5	1			328
Zuiderlaan				2				1	3
ZUIDERLAAN RICHTING ZULTE	0.2		112	47	5	2			166
ZUIDERLAAN RICHTING ZULTE	0.3		11	7		1			19
ZULTE, WAREGEMSTRAAT 101 NAAR WAREGEM, ZULTSEWE		*	140	18	3	3	1		165
ZULTSEWEG RICHTING KEUKELDAM		36	5	2					7
ZULTSEWEG RICHTING R35		36	7	1					8
TOTAL			5.740	1.746	278	54	22	60	7.900

Zwevegem

Rue	Borne Kilométrique	Nr de maison	Excès de 0-10 km/h	Excès de 11-20 km/h	Excès de 21-30 km/h	Excès de 31-40 km/h	Excès de plus de 40 km/h	Excès de ??? km/h	TOTAL
AVELGEMSTRAAT RICHTING AVELGEM		174	31	3					34
AVELGEMSTRAAT RICHTING AVELGEM		248	17	8					25



INFRACTIONS DE VITESSE (autoroutes incluses) : ENDROIT DU CONTRÔLE

2023

Rue	Borne Kilometrique	Nr de maison	Excès de 0-10 km/h	Excès de 11-20 km/h	Excès de 21-30 km/h	Excès de 31-40 km/h	Excès de plus de 40 km/h	Excès de ??? km/h	TOTAL
AVELGEMSTRAAT RICHTING AVELGEM		99	26	5	1				32
AVELGEMSTRAAT RICHTING BOSSUIT		48	10	4					14
AVELGEMSTRAAT RICHTING CENTRUM		99	3	3					6
AVELGEMSTRAAT RICHTING CENTRUM ZWEVEGEM		99	31	8	1				40
AVELGEMSTRAAT RICHTING HEESTERT		3	16	4					20
AVELGEMSTRAAT RICHTING KANAALBRUG BOSSUIT-KORTP		99	15	3					18
AVELGEMSTRAAT RICHTING MOEN		106	11	5					16
AVELGEMSTRAAT RICHTING SPIERE		48	9	2	1				12
AVELGEMSTRAAT RICHTING ZWEVEGEM		106	13	5	1				19
AVELGEMSTRAAT RICHTING ZWEVEGEM		174	61	16					77
AVELGEMSTRAAT RICHTING ZWEVEGEM		3	11	2	1				14
BEEKSTRAAT RICHTING KORTRIJK		34B		1					1
Bekaertstraat		5						1	1
Bekaertstraat								1	1
BEKAERTSTRAAT RICHTING DEERLIJKSTRAAT		4D	41	35	2				78
BEKAERTSTRAAT RICHTING DEERLIJKSTRAAT		9	17	10	2				29
BEKAERTSTRAAT RICHTING HARELBEEKSTRAAT		4D	41	18	3				62
BEKAERTSTRAAT RICHTING HARELBEEKSTRAAT		9	37	8	1				46
BEKAERTSTRAAT THV SPORTPUNT RICHTING DEERLIJKSTR		*	61	28	2	1			92
BEKAERTSTRAAT THV SPORTPUNT RICHTING HARELBEEKS		*	54	21	3	2			80
BEKAERTSTRAAT THV VLP 1519 RICHTING HARELBEEKSTR		*	26	1					27
BEKAERTSTRAAT THV VLP 1519 RICHTING KORTRIJKSTRAA		*	37	6					43
BELLESEMSTRAAT RICHTING BELLEGEM		124	5	1	1				7
BELLESEMSTRAAT RICHTING BELLEGEM		26B	80	33	3	1			117
BELLESEMSTRAAT RICHTING ZWEVEGEM		124	4	4					8
BELLESEMSTRAAT RICHTING ZWEVEGEM		26B	97	33	6	1			137
BLOKELLESTRAAT RICHTING ELLESTRAAT		157	3						3



INFRACTIONS DE VITESSE (autoroutes incluses) : ENDROIT DU CONTRÔLE

2023

Rue	Borne Kilometrique	Nr de maison	Excès de 0-10 km/h	Excès de 11-20 km/h	Excès de 21-30 km/h	Excès de 31-40 km/h	Excès de plus de 40 km/h	Excès de ??? km/h	TOTAL
BLOKELLESTRAAT RICHTING OTEGEMSTRAAT		155A	3	1	1				5
BLOKKESTRAAT THV VLP 349 RICHTING DEERLIJKSTRAAT		*	32	8	2	1			43
BLOKKESTRAAT THV VLP 349 RICHTING OTEGEMSTRAAT		*	60	28	5				93
BOSSUITSTRAAT RICHTING BOSSUIT		130	8	4	1				13
BOSSUITSTRAAT RICHTING BOSSUIT		83	47	14		1			62
BOSSUITSTRAAT RICHTING BOSSUIT		86	4						4
BOSSUITSTRAAT RICHTING MOEN		130	11	2	1				14
BOSSUITSTRAAT RICHTING MOEN		83	22	5	1				28
BOSSUITSTRAAT RICHTING MOEN		86	2						2
Canal Bossuit-Courtrai (Direction Escaut)								1	1
Deerlijkstraat								1	1
ELLESTRAAT RICHTING BLOKELLESTRAAT		55	4	1					5
ELLESTRAAT RICHTING OMMEGANGSTRAAT		55	1						1
ELLESTRAAT RICHTING ZWEVEGEM CENTRUM		233	3	2					5
ELLESTRAAT RICHTING ZWEVEGEM KNOCKE		233	7	5					12
Gauwelstraat		69	4	1					5
Gauwelstraat		THV 6	10	1	1				12
Gauwelstraat								1	1
GAUWELSTRAAT RICHTING AVELGEM		20	3						3
GAUWELSTRAAT RICHTING HEESTERT		115	36	10		1			47
GAUWELSTRAAT RICHTING HEESTERT		123	23	3	1				27
GAUWELSTRAAT RICHTING HEESTERT		65	7		1				8
GAUWELSTRAAT RICHTING ZWEVEGEM		115	37	8					45
GAUWELSTRAAT RICHTING ZWEVEGEM		123	18	2					20
GAUWELSTRAAT RICHTING ZWEVEGEM		20	3						3
GAUWELSTRAAT RICHTING ZWEVEGEM		65	13	3	1				17
HARELBEEKSTRAAT RICHTING AVELGEMSTRAAT		37	12	6					18



INFRACTIONS DE VITESSE (autoroutes incluses) : ENDROIT DU CONTRÔLE

2023

Rue	Borne Kilometrique	Nr de maison	Excès de 0-10 km/h	Excès de 11-20 km/h	Excès de 21-30 km/h	Excès de 31-40 km/h	Excès de plus de 40 km/h	Excès de ??? km/h	TOTAL
HARELBEEKSTRAAT RICHTING BEKAERTSTRAAT		37	11						11
HARELBEEKSTRAAT RICHTING BEKAERTSTRAAT		40	73	23					96
HARELBEEKSTRAAT RICHTING KORTRIJKSTRAAT		40	71	21	2				94
HARELBEEKSTRAAT RICHTING STASEGEM		141		2					2
HARELBEEKSTRAAT RICHTING ZWEVEGEM		141	1						1
HELKIJNSTRAAT RICHTING HELKIJN		116	8	1					9
HELKIJNSTRAAT RICHTING KERK SINT DENIJS		116	6	1					7
HENDRIK CONSCIENCESTRAAT RICHTING HUGO VERRIESTS		18	61	27					88
HENDRIK CONSCIENCESTRAAT RICHTING OTEGEMSTRAAT		18	37	9					46
HINNESTRAAT RICHTING HARELBEEKSTRAAT		14	6	1					7
HINNESTRAAT RICHTING HARELBEEKSTRAAT		19D	4						4
HINNESTRAAT RICHTING KORTRIJKSTRAAT		14	3	1					4
HINNESTRAAT RICHTING KORTRIJKSTRAAT		19D	3						3
INGOOIGEMSTRAAT RICHTING CENTRUM OTEGEM		12	3	1					4
INGOOIGEMSTRAAT RICHTING CENTRUM OTEGEM		16	7	1					8
INGOOIGEMSTRAAT RICHTING N36		12	1						1
INGOOIGEMSTRAAT RICHTING N36		16	10						10
JOLAINSTRAAT RICHTING HELKIJNSTRAAT		44	9	3					12
JOLAINSTRAAT RICHTING KAVEIESTRAAT		44	6	3					9
Kanaalweg								6	6
Kerkstraat								1	1
KOOIGEMSTRAAT RICHTING KOOIGEM		55	39	35	4	1			79
KOOIGEMSTRAAT RICHTING KOOIGEM		59	70	39	8	2			119
KOOIGEMSTRAAT RICHTING SINT-DENIJS		55	32	16	1				49
KOOIGEMSTRAAT RICHTING SINT-DENIJS		59	42	25	3	2	1		73
KORTRIJKSTRAAT RICHTING KORTRIJK		121	4	1					5
KORTRIJKSTRAAT RICHTING KORTRIJK		190	59	17	1	1			78



INFRACTIONS DE VITESSE (autoroutes incluses) : ENDROIT DU CONTRÔLE

2023

Rue	Borne Kilométrique	Nr de maison	Excès de 0-10 km/h	Excès de 11-20 km/h	Excès de 21-30 km/h	Excès de 31-40 km/h	Excès de plus de 40 km/h	Excès de ??? km/h	TOTAL
KORTRIJKSTRAAT RICHTING ZWEVEGEM		121	4	1					5
KORTRIJKSTRAAT RICHTING ZWEVEGEM CENTRUM		190	42	15					57
KOUTERSTRAAT RICHTING HENDRIK CONSCIENCESTRAAT		75	7	2					9
KOUTERSTRAAT RICHTING OMMEGANGSTRAAT		75	9	1					10
Lindelaan								1	1
LINDELAAN RICHTING KORTRIJKSTRAAT		16	3						3
LINDELAAN RICHTING OUDE BELLEGEMSTRAAT		16	2						2
Moenstraat		Z/N						1	1
N8, GAUWELSTRAAT RICHTING AVELGEM		65	10	1					11
N8, GAUWELSTRAAT RICHTING HEESTERT		65	22	4					26
OEVERLAAN RICHTING DOORNIKSESTEENWEG		25	87	67	33	8	5		200
OEVERLAAN RICHTING VERZETSLAAN		25	60	37	12	6	1		116
Otegemstraat								1	1
OTEGEMSTRAAT RICHTING KERK		83	60	9	1				70
OTEGEMSTRAAT RICHTING KERK ZWEVEGEM		86	8	3					11
OTEGEMSTRAAT RICHTING OTEGEM		415	88	41	2				131
OTEGEMSTRAAT RICHTING OTEGEM		83	79	24					103
OTEGEMSTRAAT RICHTING OTEGEM		86	8						8
OTEGEMSTRAAT RICHTING ZWEVEGEM		415	65	17	4				86
OUDE BELLEGEMSTRAAT RICHTING BEEKSTRAAT		78	1						1
Oudenaardsesteenweg								1	1
SCHELDESTRAAT RICHTING AVELGEM		47	102	42	7				151
SCHELDESTRAAT RICHTING OTEGEM		47	57	20		1			78
SINT-DENIJSSTRAAT RICHTING BELLEGEMSTRAAT		19	16	13	1				30
SINT-DENIJSSTRAAT RICHTING SINT-DENIJS		19	18	7	3				28
Stationsstraat		141	24	7					31
STATIONSSTRAAT RICHTING MOEN		131	35	8	2				45



INFRACTIONS DE VITESSE (autoroutes incluses) : ENDROIT DU CONTRÔLE

2023

Rue	Borne Kilometrique	Nr de maison	Excès de 0-10 km/h	Excès de 11-20 km/h	Excès de 21-30 km/h	Excès de 31-40 km/h	Excès de plus de 40 km/h	Excès de ??? km/h	TOTAL
STATIONSSTRAAT RICHTING MOEN		48G	14	3					17
STATIONSSTRAAT RICHTING MOEN		86	15	5					20
STATIONSSTRAAT RICHTING MOEN		95	4	2					6
STATIONSSTRAAT RICHTING N8		131	46	10					56
STATIONSSTRAAT RICHTING N8		86	14	6		1			21
STATIONSSTRAAT RICHTING ZWEVEGEM		48G	20	5					25
STATIONSSTRAAT RICHTING ZWEVEGEM		95	6	6	2				14
STEDESTRAAT RICHTING DEERLIJKSTRAAT		123	8	1					9
STEDESTRAAT RICHTING OTEGEMSTRAAT		123	7						7
Stijn Streuvelsstraat		25	5	3					8
Stijn Streuvelsstraat		THV 2	13	3					16
Stijn Streuvelsstraat		THV25	1						1
STIJN STREUVELSSTRAAT RICHTING AVELGEM		25	295	94	10	3	1		403
STIJN STREUVELSSTRAAT RICHTING ZWEVEGEM		25	139	23	2				164
Tiegemstraat								1	1
TIEGEMSTRAAT RICHTING OTEGEM		22B		2					2
TIEGEMSTRAAT RICHTING OTEGEM		26	4						4
TIEGEMSTRAAT RICHTING OTEGEM		33	12	3					15
TIEGEMSTRAAT RICHTING TIEGEM		22B	2	2					4
TIEGEMSTRAAT RICHTING TIEGEM		26	8	8	2				18
TIEGEMSTRAAT RICHTING TIEGEM		33	12	4					16
Verzetslaan		46		1	1				2
VERZETSLAAN RICHTING MOEN		46	34	20	6	3	2		65
VERZETSLAAN RICHTING SINT DENIJS		46	37	16	4		1		58
VIERKEERSTRAAT RICHTING DEERLIJK		34	18	6					24
VIERKEERSTRAAT RICHTING DEERLIJK		36	11	1					12
VIERKEERSTRAAT RICHTING DEERLIJK		38	11	4	1				16



INFRACTIONS DE VITESSE (autoroutes incluses) : ENDROIT DU CONTRÔLE

2023

Rue	Borne Kilométrique	Nr de maison	Excès de 0-10 km/h	Excès de 11-20 km/h	Excès de 21-30 km/h	Excès de 31-40 km/h	Excès de plus de 40 km/h	Excès de ??? km/h	TOTAL
VIERKEERSTRAAT RICHTING HEESTERT		156	10	8	3				21
VIERKEERSTRAAT RICHTING HEESTERT		34	22	7	1				30
VIERKEERSTRAAT RICHTING HEESTERT		36	5	5					10
VIERKEERSTRAAT RICHTING HEESTERT		38	8	3					11
VIERKEERSTRAAT RICHTING SINT-LODEWIJK		156	13	9	1	1	3		27
VINKESTRAAT RICHTING SINT DENIJS		6	1						1
VINKESTRAAT RICHTING ZWEVEGEM		6		1					1
Winkelstraat		19						1	1
WITTOGSTRAAT RICHTING KANNOOTDRIS		12	1						1
ZANDBEEKSTRAAT RICHTING KORTRIJK		24	17	4					21
ZANDBEEKSTRAAT RICHTING SINT-DENIJS		24	7	4	1				12
ZONNEBLOEMSTRAAT RICHTING AVELGEMSTRAAT		18	4						4
ZONNEBLOEMSTRAAT RICHTING PAARDENBLOEMSTRAAT		18	3	3					6
Zwevegemstraat								1	1
ZWEVEGEMSTRAAT RICHTING DEERLIJK		168	5	3					8
ZWEVEGEMSTRAAT RICHTING OTEGEM		168	9	4	1				14
ZWEVEGEMSTRAAT RICHTING OTEGEM		63	3	1					4
ZWEVEGEMSTRAAT RICHTING ZWEVEGEM		63	18	6					24
ZWEVEGEMSTRAAT RICHTING ZWEVEGEM		83	2	1					3
TOTAL			3.364	1.204	162	37	14	19	4.800



INFRACTIONS DE VITESSE (autoroutes incluses) : RÉGIME VITESSE

2023

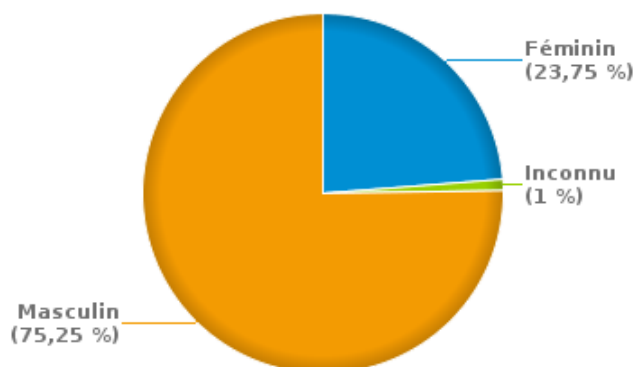
Vitesse autorisée	Excès de 0-10 km/h	Excès de 11-20 km/h	Excès de 21-30 km/h	Excès de 31-40 km/h	Excès de plus de 40	Excès de ??? km/h	TOTAL
30	2.375	1.262	147	17	1	1	3.803
50	12.664	5.257	824	181	56	2	18.984
60	22	21	4	0	0	0	47
70	1.097	508	108	34	17	4	1.768
90	4	5	0	0	0	0	9
120	1.839	378	94	29	11	1	2.352
Inconnu	7	3	0	0	0	86	96
TOTAL	18.008	7.434	1.177	261	85	94	27.059

INFRACTIONS ROUTIÈRES (autoroutes incluses) : PROFIL DES CONTREVENANTS 2023

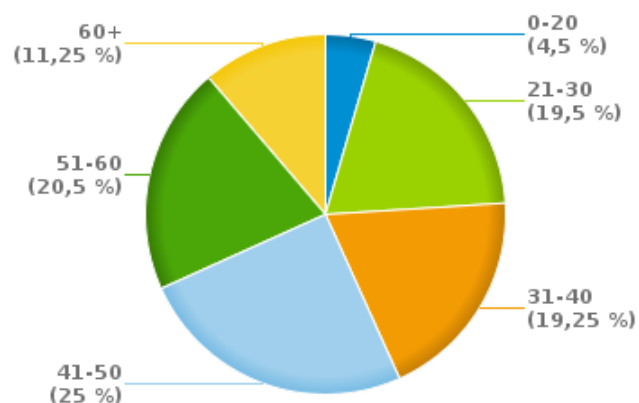
Nombre d'infractions d'alcool par catégorie d'âge et par sexe

	Masculin	Féminin	Inconnu	TOTAL
0-20	17	1	0	18
21-30	54	22	2	78
31-40	53	23	1	77
41-50	82	18	0	100
51-60	61	20	1	82
60+	34	11	0	45
TOTAL	301	95	4	400

% infractions alcool par sexe pour l'année 2023



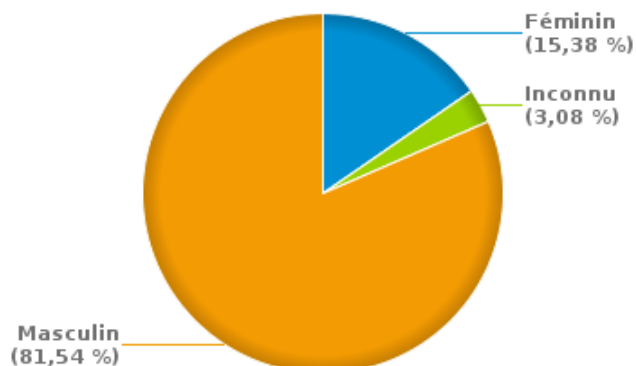
% infractions alcool par catégorie d'âge pour l'année 2023



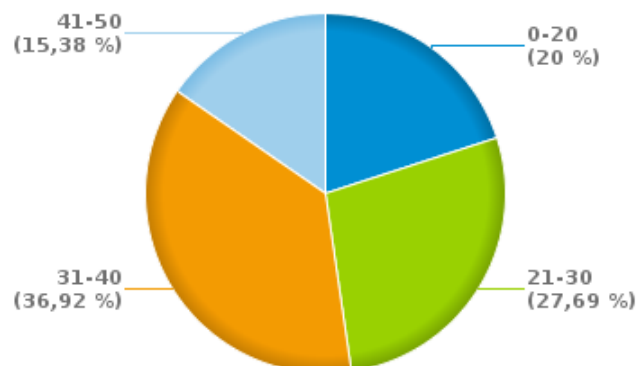
Nombre d'infractions de drogues par catégorie d'âge et par sexe

	Féminin	Inconnu	Masculin	TOTAL
0-20	1	1	11	13
21-30	3	0	15	18
31-40	4	1	19	24
41-50	2	0	8	10
TOTAL	10	2	53	65

% infractions drogues par sexe pour l'année 2023



% infractions drogues par catégorie d'âge pour l'année 2023





INFRACTIONS ROUTIÈRES
FILTRES ET PARAMÈTRES SELECTIONNÉS
DANS CE RAPPORT

Année de début de l'infraction	2015
Année de fin de l'infraction	2023
Trimestre(s)	Trim. 1;Trim. 2;Trim. 3;Trim. 4
Zone de police	ZP MIRA (WAREGEM)
Unité locale/fédérale	
Hors/sur autoroute	(autoroutes incluses)
Unité de police constatante	
Date de clôture de la banque de données	30/04/24

Date de mise à jour du rapport	01 JUIL. 2024 10:22:52
---------------------------------------	------------------------