

**Aperçu
Infractions routières
(autoroutes incluses)
2023**

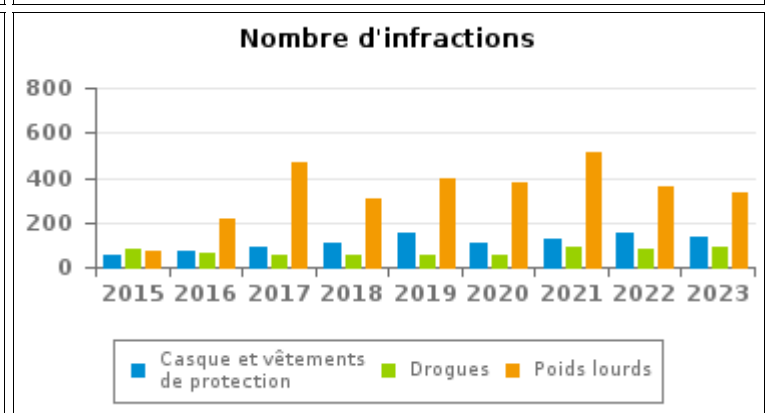
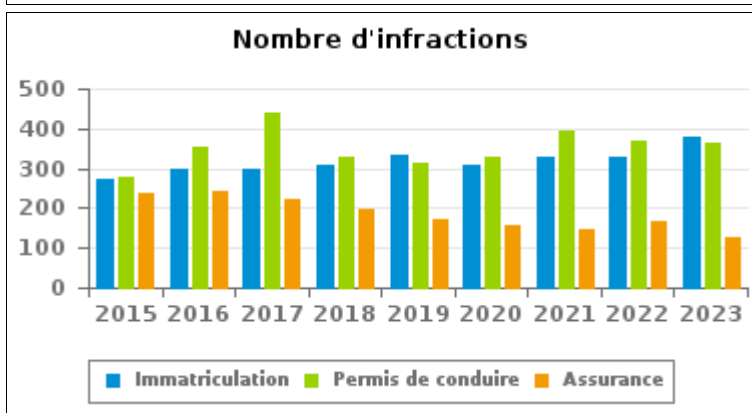
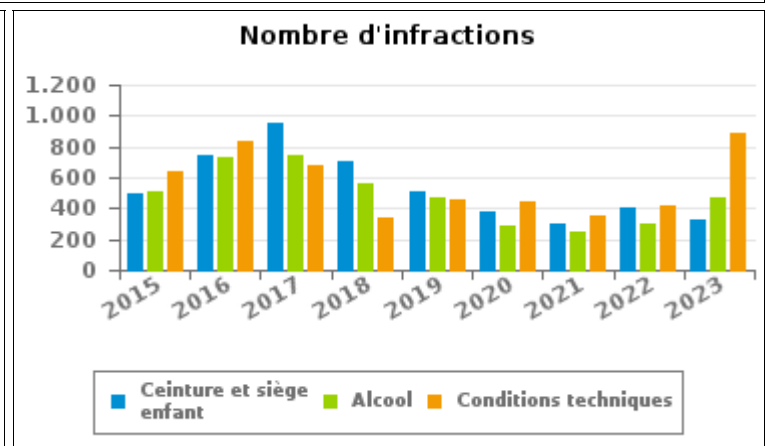
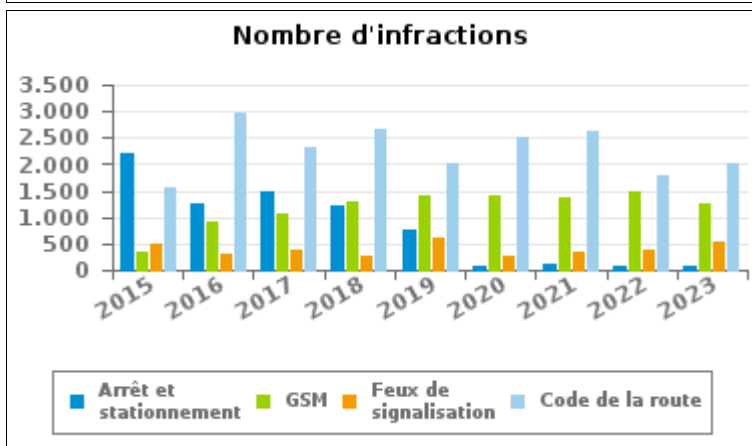
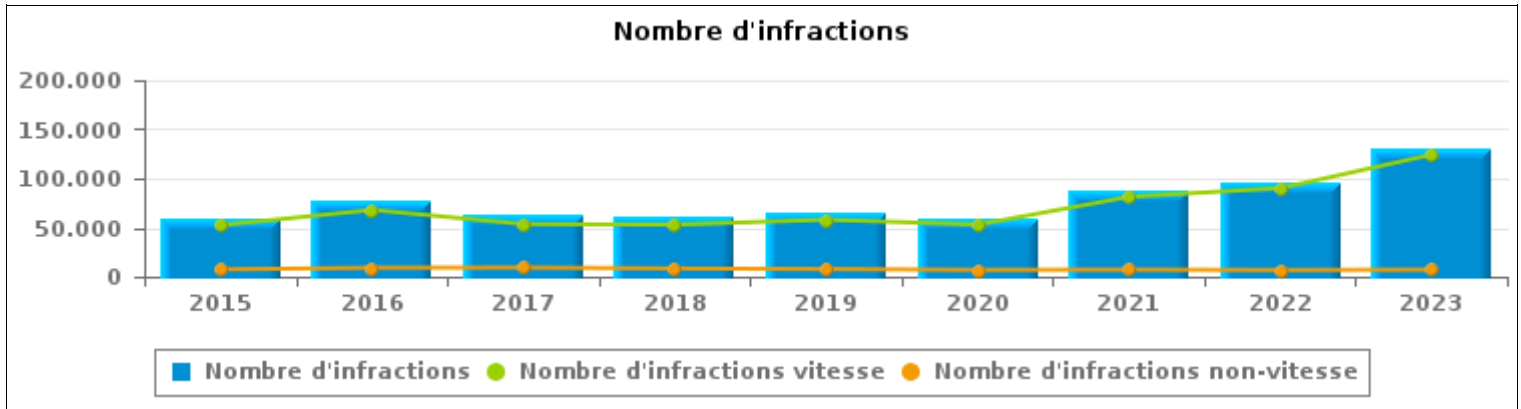
ZP VLAS (KORTRIJK)



INFRACTIONS ROUTIÈRES (autoroutes incluses) : APERÇU GÉNÉRAL

Comparaison par année: 2015-2023

	2015	2016	2017	2018	2019	2020	2021	2022	2023
NOMBRE TOTAL D'INFRACTIONS	59.880	77.071	62.756	61.368	65.818	59.916	88.526	96.901	131.504
INFRACTIONS PAR THEME									
	2015	2016	2017	2018	2019	2020	2021	2022	2023
Vitesse	52.469	67.936	53.471	52.967	58.031	52.993	81.329	90.172	124.330
Arrêt et stationnement	2.195	1.247	1.488	1.221	761	60	131	89	85
GSM	356	897	1.052	1.276	1.410	1.411	1.368	1.470	1.249
Casque et vêtements de protection	57	75	88	105	151	112	128	152	139
Ceinture et siège enfant	498	737	948	702	515	376	298	400	332
Feux de signalisation	510	323	381	255	607	248	360	380	548
Code de la route	1.551	2.965	2.314	2.663	2.007	2.528	2.611	1.805	2.018
Alcool	505	728	746	564	465	290	254	304	467
Drogues	80	60	51	55	52	50	90	83	86
Conditions techniques	634	838	675	342	457	445	346	414	888
Immatriculation	273	300	298	309	334	306	326	327	380
Permis de conduire	280	356	439	327	314	328	396	368	362
Assurance	235	242	220	196	173	157	146	167	128
Poids lourds	75	212	471	308	393	382	511	357	331
Autres	161	154	114	77	145	227	231	406	155
Inconnu	1	1	0	1	3	3	1	7	6





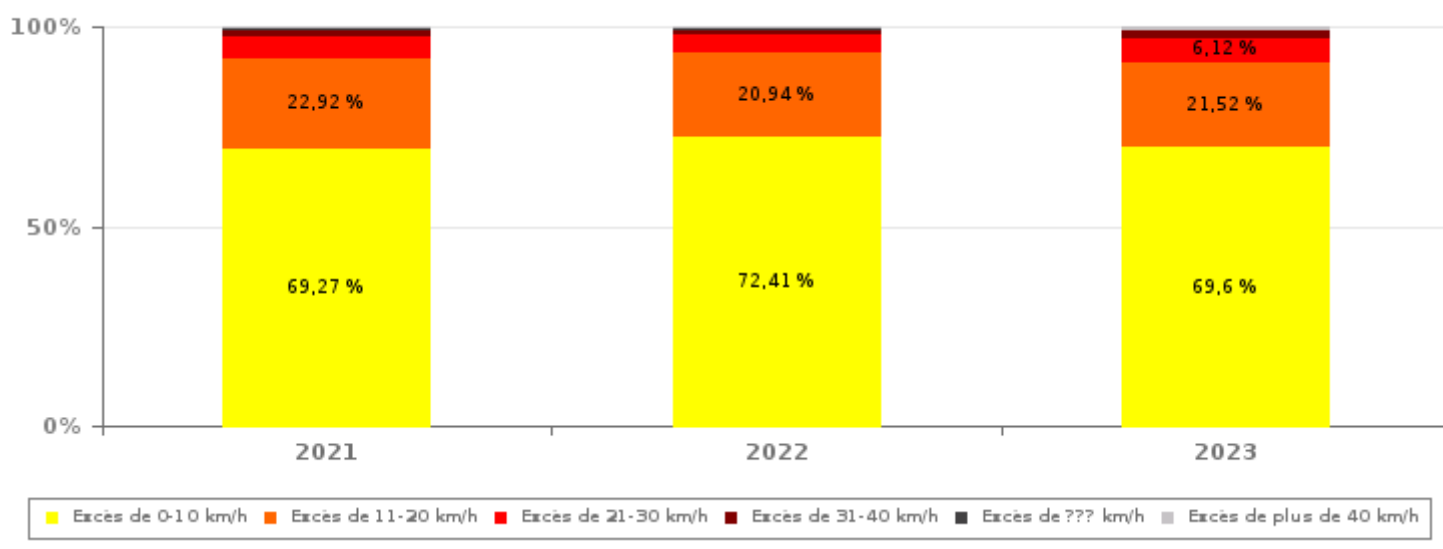
INFRACTIONS ROUTIÈRES (autoroutes incluses) : APERÇU GÉNÉRAL

INFRACTIONS PAR DEGRE DE GRAVITE

Comparaison par année: 2015-2023

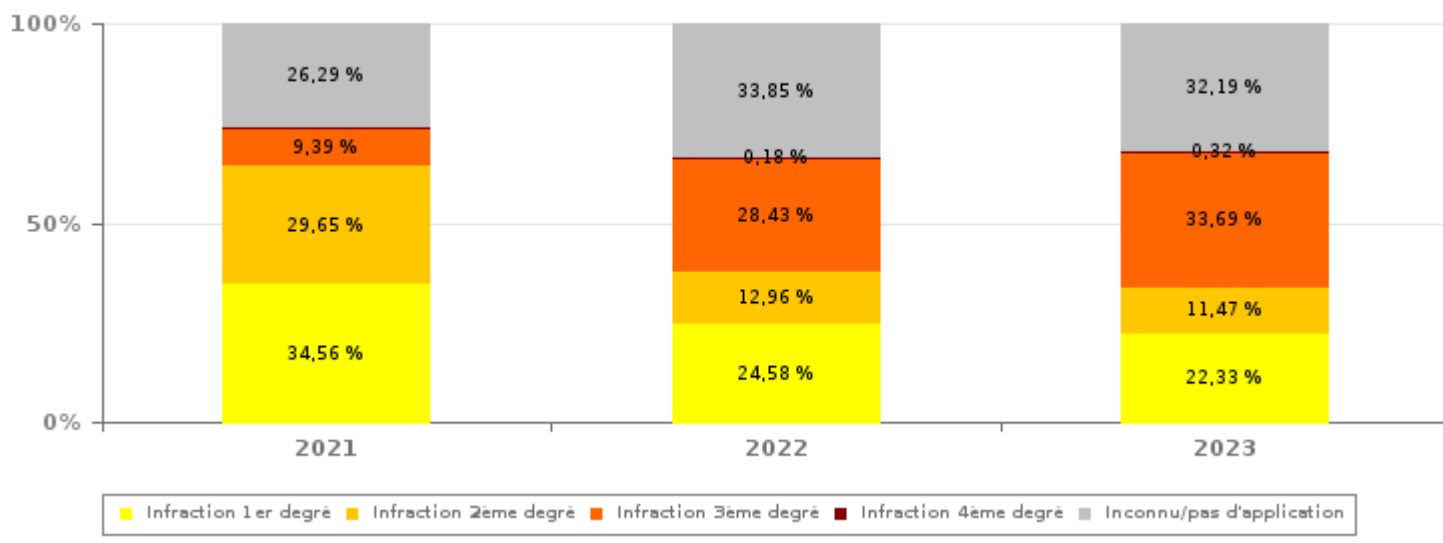
VITESSE	2015	2016	2017	2018	2019	2020	2021	2022	2023
Excès de 0-10 km/h	35.885	35.223	37.425	34.991	37.766	30.961	56.339	65.293	86.536
Excès de 11-20 km/h	13.105	13.530	12.988	14.370	15.494	16.539	18.641	18.882	26.751
Excès de 21-30 km/h	2.417	10.585	2.208	2.581	3.261	4.024	4.400	4.216	7.603
Excès de 31-40 km/h	731	5.974	500	615	892	958	1.204	1.101	2.314
Excès de plus de 40 km/h	254	2.508	191	327	509	361	565	595	985
Excès de ??? km/h	77	116	159	83	109	150	180	85	141
Sous-total VITESSE	52.469	67.936	53.471	52.967	58.031	52.993	81.329	90.172	124.330

Nombre d'infractions (vitesse): répartition selon la gravité



NON-VITESSE	2015	2016	2017	2018	2019	2020	2021	2022	2023
1er degré	2.933	3.414	2.929	3.331	2.142	2.406	2.487	1.654	1.602
2ème degré	1.646	2.187	2.540	2.448	2.580	2.179	2.134	872	823
3ème degré	1.045	1.245	1.264	878	1.261	698	676	1.913	2.417
4ème degré	8	12	13	8	25	5	8	12	23
Inconnu/Pas d'application	1.779	2.277	2.539	1.736	1.779	1.635	1.892	2.278	2.309
Sous-total NON-VITESSE	7.411	9.135	9.285	8.401	7.787	6.923	7.197	6.729	7.174

Nombre d'infractions (non-vitesse): répartition selon la gravité





INFRACTIONS ROUTIÈRES (autoroutes incluses) : APERÇU GÉNÉRAL

INFRACTIONS PAR DEGRE DE GRAVITE

Comparaison par année: 2015-2023



INFRACTIONS ROUTIÈRES (autoroutes incluses) : APERÇU GÉNÉRAL

Comparaison par mois pour l'année 2023

	Jan	Fév	Mar	Avr	Mai	Juin	Juil	Août	Sep	Oct	Nov	Déc	TOTAL
NOMBRE TOTAL D'INFRACTIONS	9.468	13.003	18.009	17.757	13.381	11.727	12.375	9.731	7.945	6.537	4.844	6.727	131.504
INFRACTIONS PAR THEME													
Vitesse	8.841	12.451	17.378	17.106	12.792	11.073	11.677	9.237	7.293	5.925	4.348	6.209	124.330
Arrêt et stationnement	5	7	5	11	6	3	6	5	12	9	11	5	85
GSM	59	102	113	107	89	144	151	93	138	116	77	60	1.249
Casque et vêtements de protection	9	7	7	2	15	27	21	26	12	9	3	1	139
Ceinture et siège enfant	20	21	27	42	22	28	29	24	47	35	20	17	332
Feux de signalisation	35	46	52	43	53	59	55	32	48	49	40	36	548
Code de la route	209	172	200	216	150	174	166	101	105	184	176	165	2.018
Alcool	65	34	33	45	46	67	24	16	31	36	23	47	467
Drogues	10	5	8	7	8	11	8	4	10	4	4	7	86
Conditions techniques	72	46	62	54	51	40	139	106	102	65	64	87	888
Immatriculation	39	31	36	40	46	39	32	32	28	22	14	21	380
Permis de conduire	34	29	22	39	31	30	27	25	42	30	23	30	362
Assurance	9	14	19	8	11	10	10	14	6	11	6	10	128
Poids lourds	35	22	19	16	61	16	10	5	55	33	31	28	331
Autres	24	16	28	21	0	6	19	11	16	7	3	4	155
Inconnu	2	0	0	0	0	0	1	0	0	2	1	0	6
INFRACTIONS PAR DEGRE DE GRAVI													
VITESSE	Jan	Fév	Mar	Avr	Mai	Juin	Juil	Août	Sep	Oct	Nov	Déc	TOTAL
Excès de 0-10 km/h	5.100	8.032	11.322	11.977	9.130	7.878	8.147	6.720	5.216	4.717	3.463	4.834	86.536
Excès de 11-20 km/h	2.253	3.007	4.361	3.749	2.704	2.333	2.645	1.944	1.600	772	542	841	26.751
Excès de 21-30 km/h	904	956	1.208	987	678	608	648	419	339	272	215	369	7.603
Excès de 31-40 km/h	441	311	347	287	180	156	160	106	88	83	69	86	2.314
Excès de plus de 40 km/h	128	126	122	97	84	89	72	43	44	71	50	59	985
Excès de ??? km/h	15	19	18	9	16	9	5	5	6	10	9	20	141
Sous-total VITESSE	8.841	12.451	17.378	17.106	12.792	11.073	11.677	9.237	7.293	5.925	4.348	6.209	124.330
NON-VITESSE	Jan	Fév	Mar	Avr	Mai	Juin	Juil	Août	Sep	Oct	Nov	Déc	TOTAL
1er degré	137	129	176	153	133	150	165	99	101	124	114	121	1.602
2ème degré	65	60	74	97	71	77	69	57	84	75	49	45	823
3ème degré	209	200	185	211	179	243	227	156	205	238	198	166	2.417
4ème degré	1	2	4	4	1	0	1	4	2	0	0	4	23
Inconnu/Pas d'application	215	161	192	186	205	184	236	178	260	175	135	182	2.309
Sous-total NON-VITESSE	627	552	631	651	589	654	698	494	652	612	496	518	7.174

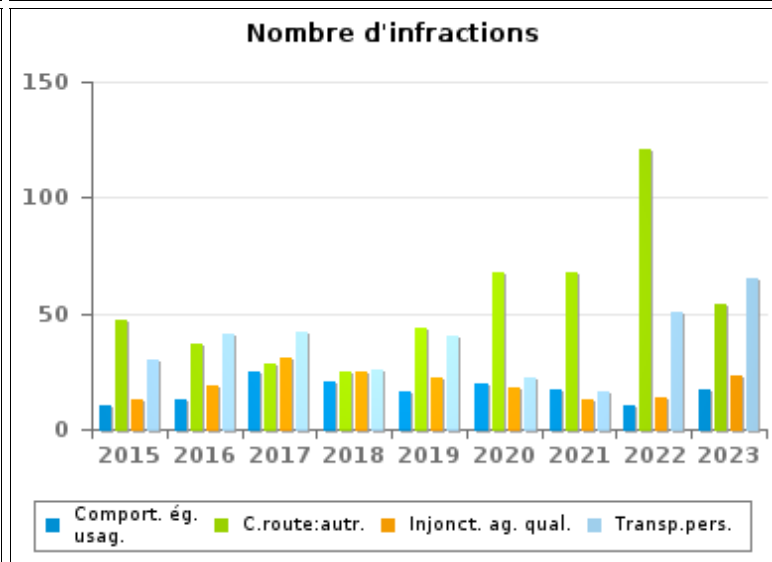
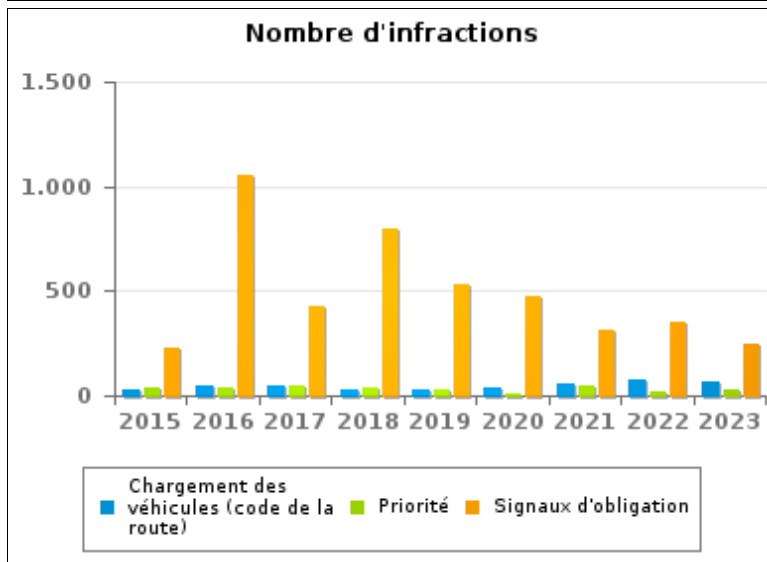
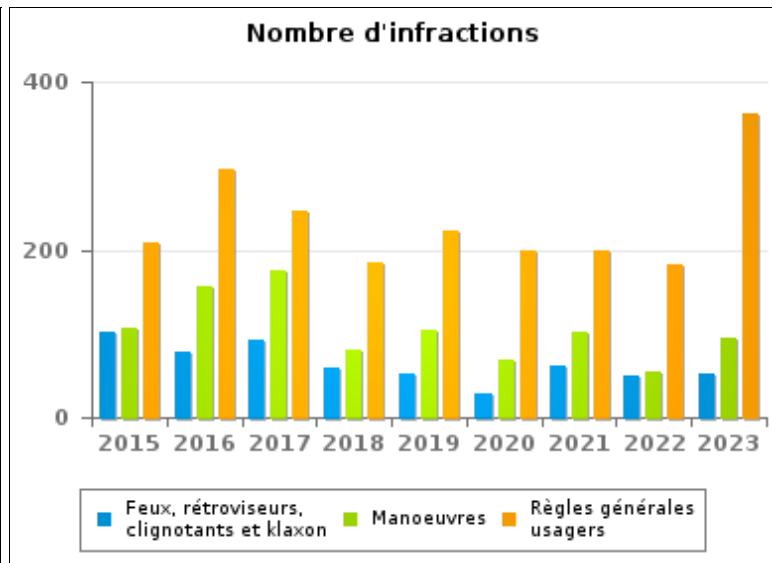
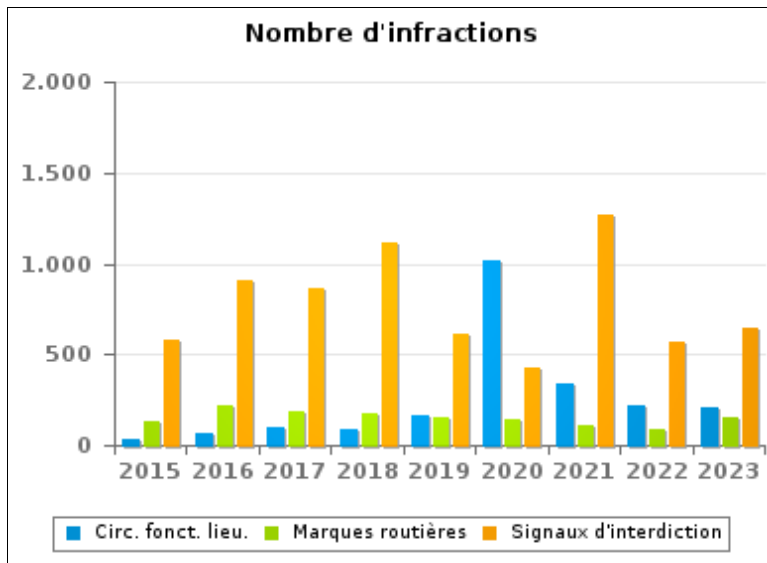


INFRACTIONS ROUTIÈRES (autoroutes incluses) : APERÇU GÉNÉRAL (DÉTAIL)

Comparaison par année: 2015-2023

Code de la route

	2015	2016	2017	2018	2019	2020	2021	2022	2023
Signaux d'interdiction	578	903	868	1.117	611	422	1.266	565	644
Signaux d'obligation	226	1.051	427	799	530	475	309	348	251
Circulation en fonction du lieu	38	61	96	88	159	1.016	343	216	210
Règles générales usagers	209	296	247	184	222	200	199	183	362
Marques routières	131	223	189	179	155	143	113	92	156
Manoeuvres	107	157	175	80	105	69	102	55	95
Feux, rétroviseurs, clignotants et klaxon	101	78	92	59	52	28	62	49	51
Code de la route: autres	47	37	28	25	44	68	68	121	54
Chargement des véhicules (code de la route)	25	45	49	26	26	34	59	80	62
Transport de personnes (code de la route)	30	41	42	26	40	22	16	51	65
Priorité	36	41	45	34	25	13	44	21	28
Injonctions des agents qualifiés	13	19	31	25	22	18	13	14	23
Comportement à l'égard de certains usagers	10	13	25	21	16	20	17	10	17
TOTAL	1.551	2.965	2.314	2.663	2.007	2.528	2.611	1.805	2.018





INFRACTIONS ROUTIÈRES (autoroutes incluses) : TOP 5 DES INFRACTIONS

2023

Toutes les infractions

Theme	Article de loi	Nombre d'infractions	% (*)
Vitesse	Art. 11.2.1°.a). En dehors des agglomérations, la vitesse est limitée à 120 km à l'heure sur les autoroutes [...].	41.018	31,19%
Vitesse	(Attention : l'infraction suivante est uniquement valable pour la Région flamande) Art. 11.1. Dans les agglomérations, la vitesse est limitée à 50 km à l'heure [...].	17.206	13,08%
Vitesse	(Attention : l'infraction suivante est uniquement valable pour la Région flamande) Art. 11.2.1°- b). En dehors des agglomérations, la vitesse est limitée à 120 km à l'heure [...] sur les voies publiques divisées en quatre bandes de circulation ou plus dont deux au moins sont affectées à chaque sens de circulation, pour autant que les sens de circulation soient séparés autrement qu'avec des marques routières [...]. Les limitations de vitesse inférieures imposées par le signal C43 ou résultant de l'article 11.3. restent d'application. Art. 5. Les usagers doivent se conformer [...] aux signaux routiers [...], lorsque ceux-ci sont réguliers en la forme, suffisamment visibles et placés conformément aux prescriptions du [...] [Code de la route]. Art. 68.3. [...] Sign. C43 [avec la mention 50]. A partir du signal jusqu'au prochain carrefour [ou signal C45], interdiction de circuler à une vitesse supérieure à [50 km/h] [...].	45.565	34,65%
Vitesse	(Attention : l'infraction suivante est uniquement valable pour la Région flamande) Art. 11.2.3°.b). En dehors des agglomérations, la vitesse est limitée à 70 km à l'heure sur les autres voies publiques.	7.254	5,52%
Vitesse	(Attention : l'infraction suivante est uniquement valable pour la Région flamande) Limitations de vitesse / zone 50 / voies publiques hors agglomération, à l'exception des autoroutes. Art. 5. Les usagers doivent se conformer aux signaux lumineux de circulation, aux signaux routiers et aux marques routières, lorsque ceux-ci sont réguliers en la forme, suffisamment visibles et placés conformément aux prescriptions du [...] règlement [général sur la police de la circulation routière et de l'usage de la voie publique]. Art. 68.3. [...] Sign. C43 [à validité zonale et mention 50]. A partir du signal [...] [jusqu'au signal de fin de zone], interdiction de circuler à une vitesse supérieure à [50 km/h] [...]. Art. 65.5.10. Les zones de vitesse sont indiquées par le signal C43 auquel la validité zonale est conférée conformément au point 65.5.3. A partir du signal de zone jusqu'au signal de fin de zone, il est interdit de rouler à une vitesse supérieure à la vitesse de la zone [...].	7.617	5,79%



INFRACTIONS ROUTIÈRES (autoroutes incluses) : TOP 5 DES INFRACTIONS

2023

Infractions du 4ème degré

Theme	Article de loi	Nombre d'infractions	% (*)
Code de la route	Constitue une infraction de 4ème degré en vertu de l'article 4.3° de l'AR du 30-09-2005 :Art. 17.2.3°. Le dépassement par la gauche d'un véhicule attelé [...] ou d'un véhicule à plus de deux roues est interdit à l'approche du sommet d'une côte et dans les virages, lorsque la visibilité est insuffisante, sauf si le dépassement peut se faire sans franchir la ligne blanche continue délimitant la partie de la chaussée affectée à la circulation venant en sens inverse.	2	0,00 %
Code de la route	Constitue une infraction de 4ème degré en vertu de l'article 4.4° de l'AR du 30-09-2005 : Art. 20.3.1°. Il est interdit de s'engager sur un passage à niveau lorsque les barrières sont en mouvement ou fermées.	3	0,00 %
Code de la route	Constitue une infraction de 4ème degré en vertu de l'article 4.4° de l'AR du 30-09-2005 : Art. 20.3.2°. Il est interdit de s'engager sur un passage à niveau lorsque les feux rouges clignotants sont allumés.	7	0,01 %
Code de la route	Constitue une infraction de 4ème degré en vertu de l'article 4.4° de l'AR du 30-09-2005 : Art. 20.3.3°. Il est interdit de s'engager sur un passage à niveau lorsque le signal sonore fonctionne.	4	0,00 %
Code de la route	Constitue une infraction de 4ème degré en vertu de l'article 4.5° de l'AR du 30-09-2005 :Art. 21.4.3°. Il est interdit sur les autoroutes de faire marche arrière ou de rouler en sens contraire au sens obligatoire.	6	0,00 %

(*) % par rapport au nombre total d'infractions



INFRACTIONS ROUTIÈRES (autoroutes incluses) : MOMENT

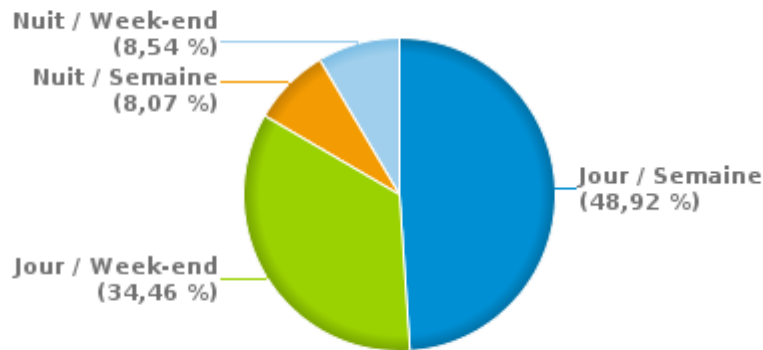
Nombre d'infractions selon le moment de la semaine 2023

	Semaine			Week-end			TOTAL
	Jour	Nuit	Sous-total	Jour	Nuit	Sous-total	
Vitesse	59.645	10.177	69.822	43.869	10.639	54.508	124.330
Arrêt et stationnement	43	6	49	26	10	36	85
GSM	1.061	7	1.068	174	7	181	1.249
Casque et vêtements de protection	87	8	95	37	7	44	139
Ceinture et siège enfant	262	6	268	56	8	64	332
Feux de signalisation	386	28	414	98	36	134	548
Code de la route	1.398	108	1.506	412	100	512	2.018
Alcool	95	107	202	96	169	265	467
Drogues	18	19	37	33	16	49	86
Conditions techniques	505	59	564	229	95	324	888
Immatriculation	202	29	231	124	25	149	380
Permis de conduire	155	46	201	74	87	161	362
Assurance	69	9	78	33	17	50	128
Poids lourds	282	9	291	27	13	40	331
Autres	128	0	128	27	0	27	155
Inconnu	2	0	2	3	1	4	6
TOTAL	64.338	10.618	74.956	45.318	11.230	56.548	131.504

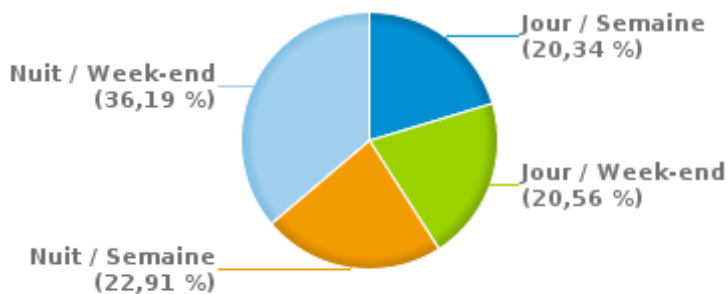
Weekend = Du vendredi 22h00 jusqu'au lundi 06h00
Semaine = Du lundi 06h00 jusqu'au vendredi 22h00

Jour: de 06h00 à 22h00
Nuit: de 22h00 à 06h00

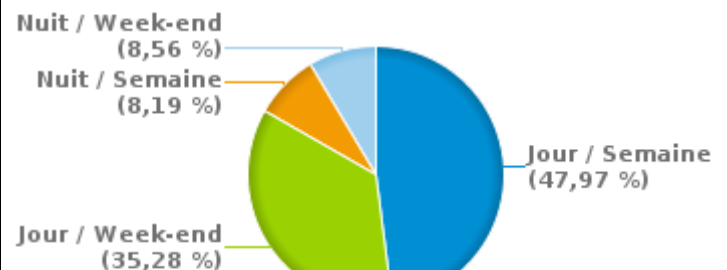
% infractions selon le moment pour l'année 2023



% infractions alcool selon le moment pour l'année 2023



% infractions vitesse selon le moment pour l'année 2023





INFRACTIONS DE VITESSE (autoroutes incluses) : ENDROIT DU CONTRÔLE

2023

Kortrijk

Rue	Borne Kilométrique	Nr de maison	Excès de 0-10 km/h	Excès de 11-20 km/h	Excès de 21-30 km/h	Excès de 31-40 km/h	Excès de plus de 40 km/h	Excès de ??? km/h	TOTAL
A14-E17 D Anv sort 3 Courtrai-Est vers N8 Koksijde			2						2
A14-E17 Dir Anvers	10.0							2	2
A14-E17 Dir Anvers	11.0					2	1	2	5
A14-E17 Dir Anvers	11.2	*	18	3					21
A14-E17 Dir Anvers	7		8.277	915	286	106	115		9.699
A14-E17 Dir Anvers	7.0		1.324	162	36	13	20	1	1.556
A14-E17 Dir Anvers	7.1							1	1
A14-E17 Dir Anvers	8.3							1	1
A14-E17 Dir Anvers	9.0							1	1
A14-E17 Dir Anvers	9.5						1		1
A14-E17 Dir Anvers			1				2	1	4
A14-E17 Dir Anvers accès 2 Courtrai-Sud								1	1
A14-E17 Dir Anvers sortie 2 Courtrai-Sud								1	1
A14-E17 Direction Antwerpen Parking Marke						1	1	2	4
A14-E17 Direction Lille (F) Parking Marke			1					1	2
A14-E17 Dir Lille (F)	10.0							1	1
A14-E17 Dir Lille (F)	11.0						1		1
A14-E17 Dir Lille (F)	4.0					1			1
A14-E17 Dir Lille (F)	5.3		825	101	43	14	18		1.001
A14-E17 Dir Lille (F)	8.0					1			1
A14-E17 Dir Lille (F)	8.5						1		1
A14-E17 Dir Lille (F)			11	1	3		2	7	24
A14-E17 Dir Lille (F) accès 2 Courtrai-Sud								1	1
A14-E17 Dir Lille F ch. serv. cplx 3 Courtrai-Est								1	1
A14-E17 KORTRIJK NAAR REKKEM RICHTING LILLE	1.1		4.604	827	240	83	73		5.827
A14/E17 REKKEM NAAR KORTRIJK RICHTING GENT	6.9		3.415	674	190	64	34		4.377



INFRACTIONS DE VITESSE (autoroutes incluses) : ENDROIT DU CONTRÔLE

2023

Rue	Borne Kilométrique	Nr de maison	Excès de 0-10 km/h	Excès de 11-20 km/h	Excès de 21-30 km/h	Excès de 31-40 km/h	Excès de plus de 40 km/h	Excès de ??? km/h	TOTAL
A14-E17 RICHING FRANKRIJK	9.1		2.196	289	94	53	33		2.665
A14-E17 WAREGEM NAAR KORTRIJK RICHING KORTRIJK	9.5		11.907	1.411	381	144	110		13.953
A17 Dir Bruges	20.9	*	718	228	66	15	6		1.033
A17 Dir Bruges	25.0			1					1
A17 Dir Bruges								3	3
A17 Dir Tournai	19.1							1	1
A17 Dir Tournai	19.9	*	98	41	17	5	3		164
A17 Dir Tournai	20.7		3	1					4
A17 Dir Tournai	20.8	*	615	182	60	12	5		874
A17 Dir Tournai	20.9					1			1
A17 Dir Tournai	21.9	*	35	8	4	1			48
A19 Dir Courtrai								1	1
A19 Dir Ypres parallèle échangeur Moorsele			1	1					2
A19 RICHING R8	0.2		847	248	47	5	2		1.149
A19 RICHING R8	0.20		25.563	8.809	2.201	471	123		37.167
Aalbeeksestraat		136			3				3
AALBEEKSESTRAAT RICHING AALBEKE		136	79	24	3	3			109
AALBEEKSESTRAAT RICHING ROLLEGEM		136	103	43	3	1	1		151
Ambassadeur Baertlaan		5			3	1	1		5
AMBASSADEUR BAERTLAAN RICHING BADGODESBERGLAAN		5	120	55	12	1			188
AMBASSADEUR BAERTLAAN RICHING ETIENNE SABELLAAN		5	68	24	4	2			98
Antoon Herbertstraat								2	2
Baaistraat		19			8				8
Baaistraat							1		1
BAAISTRAAT RICHING BAD GODESBERGLAAN		19	96	18	1				115
BAAISTRAAT RICHING MORINNESTRAAT		19	82	19	3				104
Bad Godesberglaan		21			3				3



INFRACTIONS DE VITESSE (autoroutes incluses) : ENDROIT DU CONTRÔLE

2023

Rue	Borne Kilometrique	Nr de maison	Excès de 0-10 km/h	Excès de 11-20 km/h	Excès de 21-30 km/h	Excès de 31-40 km/h	Excès de plus de 40 km/h	Excès de ??? km/h	TOTAL
BAD GODESBERGLAAN THV MAANDAGVELD RICHTING MAA			3	1					4
BAD GODESBERGLAAN THV MAANDAGVELD RICHTING ZWE			15	5					20
Baliestraat								1	1
BALIESTRAAT RICHTING AALBEKE		3	8	4	1				13
BALIESTRAAT RICHTING MARKE		3	10	1					11
Beheerstraat				1					1
BELLESEMSESTRAAT RICHTING DOORNIKSERIJKSWEG		157	20	5	2				27
Bergstraat		91			1				1
BERGSTRAAT RICHTING AALBEKE		41	3		1				4
BERGSTRAAT RICHTING AALBEKE		68	12	4	1				17
BERGSTRAAT RICHTING AALBEKE		72	25	5		1			31
BERGSTRAAT RICHTING AALBEKE		87	52	10	1				63
BERGSTRAAT RICHTING MOESKROENSESTEENWEG		72	69	20	2				91
BERGSTRAAT RICHTING ROLLEGEM		41	7	1					8
BERGSTRAAT RICHTING ROLLEGEM		68	12	4		1	1		18
BERGSTRAAT RICHTING ROLLEGEM		72	74	31	8	2			115
BERGSTRAAT RICHTING ROLLEGEM		87	77	12		1			90
Boerderijstraat		58			3				3
Boerderijstraat		62			2				2
Brugsesteenweg		182					1		1
Brugsesteenweg		29						1	1
Brugsesteenweg								3	3
BURGEMEESTER PYCKESTRAAT RICHTING CONDEDREEF		50	2						2
Burgemeester Reynaertstraat								1	1
Busschaertstraat								2	2
CONDEDREEF RICHTING NEDER MOSSCHER		16	10	3					13
CONDEDREEF RICHTING 'T EI		85	26	9					35



INFRACTIONS DE VITESSE (autoroutes incluses) : ENDROIT DU CONTRÔLE

2023

Rue	Borne Kilometrique	Nr de maison	Excès de 0-10 km/h	Excès de 11-20 km/h	Excès de 21-30 km/h	Excès de 31-40 km/h	Excès de plus de 40 km/h	Excès de ??? km/h	TOTAL
Deerlijksestraat		61						1	1
Doornikselaan								1	1
Doornikserijksweg		139	2						2
Doornikserijksweg		143						1	1
Doornikserijksweg		372						1	1
Doornikserijksweg								2	2
Doorniksesteenweg		77			2				2
Doorniksesteenweg		81			17	1	1		19
Doorniksestraat								6	6
DOORNIKSESTRAAT RICHTING GROTE MARKT		25	8						8
Doorniksewijk								1	1
DOORNIKSEWIJK RICHTING BELLEGEM		145	1						1
DOORNIKSEWIJK RICHTING KORTRIJK CENTRUM		145	1	1					2
ERASMUSLAAN RICHTING BURGEMEESTER GILLONLAAN		15	8	2	1	1			12
ERASMUSLAAN RICHTING BURGEMEESTER GILLONLAAN		18	128	25	3	1	1		158
ERASMUSLAAN RICHTING ETIENNE SABBELAAN		15	15	3					18
ERASMUSLAAN RICHTING ETIENNE SABBELAAN		18	109	25	6	1			141
Etienne Sabbelaan		2			2				2
ETIENNE SABBELAAN RICHTING ERASMUSLAAN		2	17	9	1				27
ETIENNE SABBELAAN RICHTING SCHAAPSDREEF		2	40	9	4				53
GEMEENHOF RICHTING GULLEGEM		88	11	1	1				13
GEMEENHOF RICHTING HEULE		88	2	2					4
Gentsesteenweg		137	1						1
Gentsesteenweg					1			2	3
GENTSESTEENWEG RICHTING CENTRUM		125	3	1					4
GENTSESTEENWEG RICHTING CENTRUM		131	17	5					22
GENTSESTEENWEG RICHTING HARELBEKE		125	6						6



INFRACTIONS DE VITESSE (autoroutes incluses) : ENDROIT DU CONTRÔLE

2023

Rue	Borne Kilometrique	Nr de maison	Excès de 0-10 km/h	Excès de 11-20 km/h	Excès de 21-30 km/h	Excès de 31-40 km/h	Excès de plus de 40 km/h	Excès de ??? km/h	TOTAL
GENTSESTEENWEG RICHTING HARELBEKE		131	23	4					27
GENTSESTEENWEG RICHTING HARELBEKE		143	15	3					18
GENTSESTEENWEG RICHTING KORTRIJK		143	9	3	1				13
GOETHALSLAAN RICHTING ALBRECHT RODENBACHLAAN		21	1						1
GOETHALSLAAN RICHTING GULLEGEMSTRAAT		21	4						4
Gullegemsesteenweg		158			1				1
GULLEGEMSESTEENWEG RICHTING BISSEGEM		158	50	14		1			65
GULLEGEMSESTEENWEG RICHTING GULLEGEM		158	50	16					66
Hendrik Consciencestraat								1	1
HEULSEKASTEELSTRAAT RICHTING GULLEGEM		13	15	23	1	1			40
HEULSEKASTEELSTRAAT RICHTING KORTRIJK		13	8	12					20
HOGEDREEF RICHTING HEULE CENTRUM		50	6						6
HOGEDREEF RICHTING HEULE CENTRUM		72	1	1					2
HOGEDREEF RICHTING KORTRIJK		50	1	1					2
HOGEDREEF RICHTING KORTRIJK		72	3						3
Hugo Verriestlaan								1	1
INDUSTRIELAAN RICHTING IZEGEMSESTRAAT		15	17	3					20
INDUSTRIELAAN RICHTING NOORDLAAN		15	9	10	1				20
Izegemsestraat		436			11				11
Izegemsestraat		444			17	1			18
Izegemsestraat		456			14				14
IZEGEMSESTRAAT RICHTING INDUSTRIELAAN		399	21	5					26
IZEGEMSESTRAAT RICHTING INDUSTRIELAAN		444	268	86	21	3			378
IZEGEMSESTRAAT RICHTING INDUSTRIELAAN		456	421	168	28	5	1		623
IZEGEMSESTRAAT RICHTING LENDELEDE		444	9	8					17
IZEGEMSESTRAAT RICHTING SINT-KATHARINASTRAAT		399	9	2					11
IZEGEMSESTRAAT RICHTING SINT-KATHARINASTRAAT		444	204	89	28	4			325



INFRACTIONS DE VITESSE (autoroutes incluses) : ENDROIT DU CONTRÔLE

2023

Rue	Borne Kilometrique	Nr de maison	Excès de 0-10 km/h	Excès de 11-20 km/h	Excès de 21-30 km/h	Excès de 31-40 km/h	Excès de plus de 40 km/h	Excès de ??? km/h	TOTAL
IZEGEMSESTRAAT RICHTING SINT-KATHARINASTRAAT		456	169	50	12	2	1		234
IZEGEMSESTRAAT RICHTING ST.-KATHARINASTRAAT		444	113	45	7	1			166
Jan Breydellaan		90	1	5	1				7
JAN BREYDELLAAN RICHTING STASEGEMSESTRAAT		102	1	5					6
JAN BREYDELLAAN RICHTING STASEGEMSESTRAAT		90	3	6					9
JAN BREYDELLAAN RICHTING VELDSTRAAT		90		1					1
KALVARIESTRAAT RICHTING AALBEKE		67	1						1
KALVARIESTRAAT RICHTING MARKE CENTRUM		67	2	1					3
Koninklijkestraat		18			3	1			4
KONINKLIJKESTRAAT RICHTING DOORNIKSERIJKSWEG		18	33	56	3				92
KONINKLIJKESTRAAT RICHTING DOORNIKSERIJKSWEG		40	1	7	1				9
KONINKLIJKESTRAAT RICHTING KOOIGEMPLAATS		18	23	29	4	1			57
KONINKLIJKESTRAAT RICHTING KOOIGEMPLAATS		40	2	3	1				6
Kortrijksestraat		294						1	1
Kortrijksestraat								2	2
KREUPELSTRAAT RICHTING BELLEGEM		20	6						6
KREUPELSTRAAT RICHTING BELLEGEM		55	24	8					32
KREUPELSTRAAT RICHTING ZWEVEGEM		20	15	6	2				23
KREUPELSTRAAT RICHTING ZWEVEGEM		55	44	22	1				67
Kwabrugstraat					1	1	1	2	5
Lindenlaan		16			3				3
Lindenlaan		20			15	1			16
Lode de Boningelaan		30			4	1			5
Lode de Boningelaan		38			1				1
Lode de Boningelaan		44			1				1
Lode de Boningelaan		46			3				3
LOOFSTRAAT RICHTING CONDEDREEF		64	12	3	1				16



INFRACTIONS DE VITESSE (autoroutes incluses) : ENDROIT DU CONTRÔLE

2023

Rue	Borne Kilometrique	Nr de maison	Excès de 0-10 km/h	Excès de 11-20 km/h	Excès de 21-30 km/h	Excès de 31-40 km/h	Excès de plus de 40 km/h	Excès de ??? km/h	TOTAL
LOOFSTRAAT RICHTING DOORNIKSEWIJK		64	19	3					22
Magdalenastraat								1	1
Markebekestraat		110			1	1			2
MARKEBEKESTRAAT RICHTING KORTRIJK		110	52	5	2	1	1		61
MARKEBEKESTRAAT RICHTING KORTRIJK		112	10	2					12
MARKEBEKESTRAAT RICHTING MARKE		110	74	17	5	1			97
MARKEBEKESTRAAT RICHTING MARKE		52	5	1	1				7
MARKEBEKESTRAAT RICHTING OVERZETWEG		112	14	4	1				19
Meensesteenweg		133			2				2
Meensesteenweg		139	1						1
Meensesteenweg		210A					1	1	2
Meensesteenweg								1	1
Minister De Taeyelaan		22			2				2
MINISTER DE TAEYELAAN RICHTING OUDENAARDSESTEENWEG		13	36	3	1				40
MINISTER DE TAEYELAAN RICHTING OUDENAARDSESTEENWEG		22	79	10	1				90
MINISTER DE TAEYELAAN RICHTING VREDELAAN		13	17	3					20
MINISTER DE TAEYELAAN RICHTING VREDELAAN		22	32	7					39
Minister Liebaertlaan			1						1
Minister Tacklaan								1	1
MINISTER TACKLAAN RICHTING WANDELWEG		87	3	18					21
MINISTER TACKLAAN RICHTING WANDELWEG		93	5	15	1				21
MINISTER TACKLAAN RICHTING ZANDSTRAAT		87	6	13	1				20
MINISTER TACKLAAN RICHTING ZANDSTRAAT		93	1	16					17
Moeskroensesteenweg		157			2	1			3
Moeskroensesteenweg		163	3	1	32	11	1		48
Moeskroensesteenweg		17				1		1	2
Moeskroensesteenweg					4	2	3	1	10



INFRACTIONS DE VITESSE (autoroutes incluses) : ENDROIT DU CONTRÔLE

2023

Rue	Borne Kilométrique	Nr de maison	Excès de 0-10 km/h	Excès de 11-20 km/h	Excès de 21-30 km/h	Excès de 31-40 km/h	Excès de plus de 40 km/h	Excès de ??? km/h	TOTAL
MOESKROENSESTEENWEG RICHTING AALBEKE	48.1		113	30	5		1		149
N323a Kortrijk (N43) - A14								2	2
N323b Kortrijk (N43) - A14	0.5							1	1
N323B PRESIDENT KENNEDYLAAN RICHTING MARIONETTEN	0.7		96	26		1			123
N323, CONDEDREEF RICHTING BEVERLAAI		89	44	7	2				53
N323, CONDEDREEF RICHTING NEDER MOSSCHER		89	9	3	1				13
N43 GENTSESTEENWEG RICHTING HARELBEKE		131	8	1					9
N43 GENTSESTEENWEG RICHTING KORTRIJK		131	6	2	1				9
N43, MOESKROENSESTEENWEG RICHTING AALBEKE		163	40	7					47
N43, MOESKROENSESTEENWEG RICHTING KORTRIJK	48.0		77	20	3				100
N43, MOESKROENSESTEENWEG RICHTING KORTRIJK	48.1	163	83	30	4	3			120
N43, MOESKROENSESTEENWEG RICHTING KORTRIJK	48.1	255	34	8	1				43
N43, MOESKROENSESTEENWEG RICHTING KORTRIJK	48.1		432	144	19	2	1		598
N43, MOESKROENSESTEENWEG RICHTING KORTRIJK		157	90	30	3	1			124
N43, MOESKROENSESTEENWEG RICHTING MOESKROEN	48.0		66	27	5	1			99
N43, MOESKROENSESTEENWEG RICHTING MOESKROEN	48.1		641	308	43	8	5		1.005
N43, MOESKROENSESTEENWEG RICHTING MOESKROEN		157	77	31	5	2	1		116
N43, MOESKROENSESTEENWEG RICHTING MOESKROEN		163	29	11	2	2			44
N43 POTTELBERG RICHTING AALBEKE		15	53	5					58
N43, POTTELBERG RICHTING AALBEKE	44.3		101	30	4				135
N43, POTTELBERG RICHTING AALBEKE	44.4		209	57	10				276
N43, POTTELBERG RICHTING AALBEKE		173	88	19	3	2			112
N43, POTTELBERG RICHTING AALBEKE		18	48	20					68
N43, POTTELBERG RICHTING AALBEKE		30	13						13
N43 POTTELBERG RICHTING KORTRIJK		15	61	2					63
N43, POTTELBERG RICHTING KORTRIJK	44.3		78	17	2	1			98
N43, POTTELBERG RICHTING KORTRIJK	44.4	191	30	5					35



INFRACTIONS DE VITESSE (autoroutes incluses) : ENDROIT DU CONTRÔLE

2023

Rue	Borne Kilometrique	Nr de maison	Excès de 0-10 km/h	Excès de 11-20 km/h	Excès de 21-30 km/h	Excès de 31-40 km/h	Excès de plus de 40 km/h	Excès de ??? km/h	TOTAL
N43, POTTELBERG RICHTING KORTRIJK	44.4	193	8	1					9
N43, POTTELBERG RICHTING KORTRIJK	44.4		151	38	2	2			193
N43, POTTELBERG RICHTING KORTRIJK		173	35	6	1				42
N43, POTTELBERG RICHTING KORTRIJK		30	30	4					34
N50, DOORNIKSERIJKSWEG TUSSEN 139 EN 367 RICHTING		*	1.800	172	43	26	8		2.049
N50, DOORNIKSERIJKSWEG TUSSEN 367 EN 139 RICHTING		*	965	137	32	2			1.136
N50 DOORNIKSESTEENWEG RICHTING BELLEGEM		77	44	8	3				55
N50 DOORNIKSESTEENWEG RICHTING KOOIGEM		75	26	2			1		29
N50, DOORNIKSESTEENWEG RICHTING KOOIGEM		81	675	204	34	5			918
N50 DOORNIKSESTEENWEG RICHTING KORTRIJK		75	10	5					15
N50 DOORNIKSESTEENWEG RICHTING KORTRIJK		77	14	9					23
N50, DOORNIKSESTEENWEG RICHTING KORTRIJK		81	384	91	14	2			491
N8 MEENSESTEENWEG RICHTING BISSEGEM		131	11	2					13
N8, MEENSESTEENWEG RICHTING BISSEGEM		133	78	19	1				98
N8 MEENSESTEENWEG RICHTING KORTRIJK		131	6	4			1		11
N8, MEENSESTEENWEG RICHTING MEENSESTRAAT		133	140	29	6	1	1		177
N8 OUDENAARDESESTEENWEG RICHTING KORTRIJK		325	1						1
N8 OUDENAARDESESTEENWEG RICHTING ZWEVEGEM		325	1						1
Oude Ieperseweg								4	4
OUDE IEPERSEWEG RICHTING GULLEGEM		149	41	8	1				50
OUDE IEPERSEWEG RICHTING HEULE		149	19	2					21
Oudenaardsesteenweg		277B						1	1
Oudenaardsesteenweg		34						2	2
Oudenaardsesteenweg						1		4	5
Oude-Vestingsstraat		6					1		1
PASSIONISTENLAAN RICHTING STASEGEMSESTRAAT		35	2	9	1				12
PASSIONISTENLAAN RICHTING STASEGEMSESTRAAT		60	5	7					12



INFRACTIONS DE VITESSE (autoroutes incluses) : ENDROIT DU CONTRÔLE

2023

Rue	Borne Kilometrique	Nr de maison	Excès de 0-10 km/h	Excès de 11-20 km/h	Excès de 21-30 km/h	Excès de 31-40 km/h	Excès de plus de 40 km/h	Excès de ??? km/h	TOTAL
PASSIONISTENLAAN RICHTING STASEGEMSESTRAAT		61	7	26	4	2			39
PASSIONISTENLAAN RICHTING WANDELINGSSTRAAT		35	2	8	2				12
PASSIONISTENLAAN RICHTING WANDELINGSTRAAT		60	15	14	1				30
PASSIONISTENLAAN RICHTING WANDELINGSTRAAT		61	3	16	4				23
PASTOOR SLOSSESTRAAT RICHTING POORTERSSTRAAT		20	2	3					5
PASTOOR SLOSSESTRAAT RICHTING REKKEMSESTRAAT		20	4	2					6
Pottelberg		175				1			1
Pottelberg		185		1	2	1			4
Pottelberg		187			1				1
Pottelberg		191			8	1			9
Pottelberg		193	1		6	1			8
Pottelberg		195			1				1
Pottelberg								3	3
POTTELBERG RICHTING AALBEKE	44.2		104	20	3				127
POTTELBERG RICHTING AALBEKE		179	27	7	2				36
POTTELBERG RICHTING AALBEKE		187	86	34	4	1			125
POTTELBERG RICHTING AALBEKE		191	33	4	1	1			39
POTTELBERG RICHTING KORTRIJK	44.2		56	18					74
POTTELBERG RICHTING KORTRIJK		173	33	3	1				37
POTTELBERG RICHTING KORTRIJK		179	26	4	1				31
POTTELBERG RICHTING KORTRIJK		18	76	21	3				100
POTTELBERG RICHTING KORTRIJK		187	52	18	2	1			73
POTTELBERG RICHTING KORTRIJK		191	23	7					30
PRESHOEKSTRAAT RICHTING AALBEKE		223	2	8	1				11
PRESHOEKSTRAAT RICHTING MARKE CENTRUM		223	2	18	3				23
Processiestraat		9	1	1					2
R8 Côté Extérieur	0.0							1	1



INFRACTIONS DE VITESSE (autoroutes incluses) : ENDROIT DU CONTRÔLE

2023

Rue	Borne Kilométrique	Nr de maison	Excès de 0-10 km/h	Excès de 11-20 km/h	Excès de 21-30 km/h	Excès de 31-40 km/h	Excès de plus de 40 km/h	Excès de ??? km/h	TOTAL
R8 Côté Extérieur	0.1							1	1
R8 Côté Extérieur	0.4		1						1
R8 Côté Extérieur	0.7							1	1
R8 Côté Extérieur	12.3			1					1
R8 Côté Extérieur	12.4			1					1
R8 Côté Extérieur	1.6				1				1
R8 Côté Extérieur	16.0							3	3
R8 Côté Extérieur	16.2	*	234	153	60	30	3		480
R8 Côté Extérieur	16.2		1.484	2.431	1.299	650	154	2	6.020
R8 Côté Extérieur	3.9							1	1
R8 Côté Extérieur					1			9	10
R8 Côté Intérieur	0.5					1			1
R8 Côté Intérieur	11.9					1			1
R8 Côté Intérieur	12.0			1					1
R8 Côté Intérieur	2.0			1					1
R8 Côté Intérieur	3.2							1	1
R8 Côté Intérieur	3.4							1	1
R8 Côté Intérieur	7.4			1					1
R8 Côté Intérieur	9.2				1				1
R8 Côté Intérieur								4	4
R8 Côté Intérieur Entrée 6 (Kuurne)	0.2							1	1
R8 Côté Intérieur Sortie 3 (Kortrijk-Oost)								3	3
R8 Côté Intérieur Sortie 4 (Stasegem)	6.7				1				1
R8 RICHTING A19	16.05		1.841	1.039	361	101	66		3.408
R8 RICHTING A19	16.30		2.101	1.245	351	96	52		3.845
REKKEMSESTRAAT TUSSEN 19 EN 273 RICHTING REKKEM		*	466	45	6	1			518
REKKEMSESTRAAT TUSSEN 273 EN 19 RICHTING KORTRIJK		*	305	20	1				326



INFRACTIONS DE VITESSE (autoroutes incluses) : ENDROIT DU CONTRÔLE

2023

Rue	Borne Kilometrique	Nr de maison	Excès de 0-10 km/h	Excès de 11-20 km/h	Excès de 21-30 km/h	Excès de 31-40 km/h	Excès de plus de 40 km/h	Excès de ??? km/h	TOTAL
Rijselsestraat				1			1	2	4
Ringlaan		34						1	1
Ringlaan								1	1
RODENBURGSTRAAT RICHTING RODENBURGPLEIN		56	41	7		1			49
RODENBURGSTRAAT RICHTING SINT-ANNASTRAAT		56	49	15					64
Roggelaan		40						1	1
ROGGELAAN RICHTING OUDENAARDSESTEENWEG		51	5	3					8
ROGGELAAN RICHTING TARWELAAN		51	10	1					11
ROLLEGEMSEWEG RICHTING KORTRIJK		58	2	4					6
ROLLEGEMSEWEG RICHTING MARIONETTEN		68	4	17		1			22
ROLLEGEMSEWEG RICHTING ROLLEGEM		58	1						1
ROLLEGEMSEWEG RICHTING ROLLEGEM		68	13	21	4	1	1		40
Scheutistenlaan								1	1
SCHOOLSTRAAT RICHTING ALBRECHT RODENBACHLAAN		26		4					4
SCHOOLSTRAAT RICHTING KORTRIJKSESTRAAT		26		3					3
SCHORBEEKSTRAAT RICHTING LUIGNESTRAAT		23	1	12	4	1			18
SCHORBEEKSTRAAT RICHTING MOESKROENSESTEENWEG		23		2	3				5
Sint-Anna		31				1			1
SINT-ANNA RICHTING DON BOSCOLAAN		1	2	7	3				12
SINT-ANNA RICHTING TER DUINENSTRAAT	15.00	1	1	7					8
Sint-Denijsestraat								1	1
Sint-Katharinastraat		55				2			2
Sint-Katharinastraat		57				1			1
SINT-KATHARINASTRAAT RICHTING IZEGEMSESTRAAT		50	19	6					25
SINT-KATHARINASTRAAT RICHTING IZEGEMSESTRAAT		57	11	6	2	1			20
SINT-KATHARINASTRAAT RICHTING IZEGEMSESTRAAT		57A	5	3					8
SINT-KATHARINASTRAAT RICHTING MELLESTRAAT		50	16	5					21



INFRACTIONS DE VITESSE (autoroutes incluses) : ENDROIT DU CONTRÔLE

2023

Rue	Borne Kilometrique	Nr de maison	Excès de 0-10 km/h	Excès de 11-20 km/h	Excès de 21-30 km/h	Excès de 31-40 km/h	Excès de plus de 40 km/h	Excès de ??? km/h	TOTAL
SINT-KATHARINASTRAAT RICHTING MELLESTRAAT		57	9	8					17
SINT-KATHARINASTRAAT RICHTING MELLESTRAAT		57A	4	3					7
Smokkelpotstraat		49			47	2			49
Spoorweglaan		Z/N						1	1
Spoorweglaan								2	2
Steenbakkersstraat								1	1
STEENBAKKERSSTRAAT RICHTING DOORNIKSESTEENWEG		18	13	4					17
STEENBAKKERSSTRAAT RICHTING SINT-DENIJSEWEG		18	10	3					13
TARWELAAN RICHTING ERASMUSLAAN		35	60	10	2	1	1		74
TARWELAAN RICHTING ROGGELAAN		35	60	17	2				79
't Hoge		49	13	1					14
'T HOGE RICHTING BENELUXLAAN		49	8						8
Tombroekstraat		146			1				1
Tombroekstraat		46			1				1
Tombroekstraat		8			6				6
TOMBROEKSTRAAT RICHTING MOESKROEN		46	48	21	3	1			73
TOMBROEKSTRAAT RICHTING ROLLEGEM CENTRUM		46	44	21	2				67
Van Belleghemdreef		6			2				2
VAN BELLEGHEMDREEF RICHTING MARKE CENTRUM		6	30	77		1			108
VAN BELLEGHEMDREEF RICHTING RODE DREEF		6	30	69	7				106
VISSERSKAAI RICHTING KORTRIJK		1A	2						2
VISSERSKAAI RICHTING ZWEVEGEM		1A	5						5
Volksberg		1	1		11	1			13
Volksberg		7			1				1
Vredelaan		62			2				2
VREDELAAN RICHTING MINISTER DE TAEYELAAN		81	1	4					5
VREDELAAN RICHTING VISSERSKAAI		81		4					4



INFRACTIONS DE VITESSE (autoroutes incluses) : ENDROIT DU CONTRÔLE

2023

Rue	Borne Kilometrique	Nr de maison	Excès de 0-10 km/h	Excès de 11-20 km/h	Excès de 21-30 km/h	Excès de 31-40 km/h	Excès de plus de 40 km/h	Excès de ??? km/h	TOTAL
WALLEWEG RICHTING BELLEGEM		40	1	4					5
WALLEWEG RICHTING MARKE		40	1	5	3				9
Wandelweg								1	1
Weggevoerdenlaan		5			20	1	2		23
Weggevoerdenlaan								1	1
WEGGEVOERDENLAAN RICHTING BURG. F. DE BETHUNELAAN		13	28	15					43
WEGGEVOERDENLAAN RICHTING BURG. F. DE BETHUNELAAN		2	44	13					57
WEGGEVOERDENLAAN RICHTING BURG. F. DE BETHUNELAAN		5	13	7					20
WEGGEVOERDENLAAN RICHTING ENGELSE WANDELING		13	36	9	1				46
WEGGEVOERDENLAAN RICHTING ENGELSE WANDELING		2	43	19	2				64
WEGGEVOERDENLAAN RICHTING ENGELSE WANDELING		5	21	7					28
WEGGEVOERDENLAAN RICHTING KORTRIJK		5	96	35	4				135
WEGGEVOERDENLAAN RICHTING MARKE		5	125	60	13	4			202
WITTESTRAAT RICHTING HEULE CENTRUM		55	10	5			1		16
WITTESTRAAT RICHTING LENDELEDE		55	26	4					30
Zwevegensestraat								1	1
TOTAL			78.676	22.414	6.546	2.018	868	126	110.648

Kuurne

Rue	Borne Kilometrique	Nr de maison	Excès de 0-10 km/h	Excès de 11-20 km/h	Excès de 21-30 km/h	Excès de 31-40 km/h	Excès de plus de 40 km/h	Excès de ??? km/h	TOTAL
Bavikhoofsestraat		189			3				3
BAVIKHOOFSESTRAAT RICHTING HARELBEKE		185	6	2					8
BAVIKHOOFSESTRAAT RICHTING HARELBEKE		189	116	28	1				145
BAVIKHOOFSESTRAAT RICHTING HARELBEKE		191	9	5	2		1		17
BAVIKHOOFSESTRAAT RICHTING KUURNE		185	6	1					7
BAVIKHOOFSESTRAAT RICHTING KUURNE		189	89	20	3	1			113



INFRACTIONS DE VITESSE (autoroutes incluses) : ENDROIT DU CONTRÔLE

2023

Rue	Borne Kilometrique	Nr de maison	Excès de 0-10 km/h	Excès de 11-20 km/h	Excès de 21-30 km/h	Excès de 31-40 km/h	Excès de plus de 40 km/h	Excès de ??? km/h	TOTAL
BAVIKHOOFSESTRAAT RICHTING KUURNE		191	15	5					20
Brugsesteenweg		248						1	1
Brugsesteenweg		407				1			1
Brugsesteenweg		437	3	3	32	7	1		46
Brugsesteenweg					1			2	3
Ezelsdreef								1	1
Heirweg		14						1	1
KATTESTRAAT RICHTING BRUGSESTEENWEG		130	4						4
KATTESTRAAT RICHTING BRUGSESTEENWEG		162	2	2					4
KATTESTRAAT RICHTING KUURNE CENTRUM		130	1	1					2
KATTESTRAAT RICHTING KUURNE CENTRUM		162	6	2	1				9
KERKSTRAAT RICHTING KATTESTRAAT		50		2					2
Melkweg		8						1	1
N36D RIJKSWEG RICHTING LENDELEDE		37	4	4					8
N395A RINGLAAN RICHTING HEIRWEG		11		7	4	1			12
N395C NOORDLAAN RICHTING INDUSTRIELAAN		4	10	2					12
N395D NOORDLAAN RICHTING R8	0.5	49	7		1				8
N50 BRUGSESTEENWEG RICHTING HULSTE		437	1.185	314	47	9	2		1.557
N50 BRUGSESTEENWEG RICHTING KORTRIJK		437	1.587	350	35	6	1		1.979
N50, BRUGSESTEENWEG TER HOOGTE VAN KRUISPUNT MET			35	9	5				49
N50 BRUGSESTEENWEG THV KRUISPUNT MET DE WATERTO		181	2.744	466	97	34	28		3.369
N50 Direction Brugge								3	3
NOORDLAAN RICHTING INDUSTRIELAAN	0.4		11	3					14
NOORDLAAN RICHTING R8		15	92	40	7	1			140
Rijksweg		55						2	2
Rijksweg								1	1
RIJKSWEG RICHTING HARELBEKE		37	3	1					4



INFRACTIONS DE VITESSE (autoroutes incluses) : ENDROIT DU CONTRÔLE

2023

Rue	Borne Kilometrique	Nr de maison	Excès de 0-10 km/h	Excès de 11-20 km/h	Excès de 21-30 km/h	Excès de 31-40 km/h	Excès de plus de 40 km/h	Excès de ??? km/h	TOTAL
Sint-Katriensteenweg						1			1
SINT-KATRIENSTEENWEG RICHTING BRUGSESTEENWEG		218	9						9
SINT-KATRIENSTEENWEG RICHTING IZEGEMSESTRAAT		218	13	5					18
SINT-KATRIENSTEENWEG RICHTING KUURNE		39	13	5	1				19
SINT-KATRIENSTEENWEG RICHTING LENDELEDE		39	2	7		1			10
Vijverhoek		28	1		4				5
VIJVERHOEK RICHTING INDUSTRIELAAN		28	29	9	3				41
VIJVERHOEK RICHTING SINT-KATRIENSTEENWEG		28	33	3	1				37
TOTAL			6.035	1.296	248	62	33	12	7.686

Lendeledede

Rue	Borne Kilometrique	Nr de maison	Excès de 0-10 km/h	Excès de 11-20 km/h	Excès de 21-30 km/h	Excès de 31-40 km/h	Excès de plus de 40 km/h	Excès de ??? km/h	TOTAL
Heulsestraat		11			2	1			3
Heulsestraat								1	1
HEULSESTRAAT RICHTING HEULE		20	29	20		2			51
HEULSESTRAAT RICHTING LENDELEDE		20	32	13	1				46
IZEGEMSESTRAAT RICHTING N36		65	18						18
IZEGEMSESTRAAT RICHTING OUDSTRIJDESLAAN		65	5	2					7
Kortrijksestraat		94		1					1
Kortrijksestraat		94 A			1				1
KORTRIJKSESTRAAT RICHTING MOLENSTRAAT		89	6						6
KORTRIJKSESTRAAT RICHTING WINKELSESTRAAT		89	4						4
N36 Direction Kortemark				1					1
N36 RIJKSWEG RICHTING IZEGEM	22.7		1	7	1				9
N36 RIJKSWEG RICHTING IZEGEM	22.8		8	7					15
N36 RIJKSWEG RICHTING IZEGEM	24.8		7	26	9				42



INFRACTIONS DE VITESSE (autoroutes incluses) : ENDROIT DU CONTRÔLE

2023

Rue	Borne Kilométrique	Nr de maison	Excès de 0-10 km/h	Excès de 11-20 km/h	Excès de 21-30 km/h	Excès de 31-40 km/h	Excès de plus de 40 km/h	Excès de ??? km/h	TOTAL
N36 RIJKSWEG RICHTING IZEGEM	24.9	181		9	1				10
N36 RIJKSWEG RICHTING IZEGEM	24.9	27	6	22	6	3			37
N36 RIJKSWEG RICHTING IZEGEM	24.9		252	909	232	56	21		1.470
N36 RIJKSWEG RICHTING KUURNE	22.7			5	1				6
N36 RIJKSWEG RICHTING KUURNE	22.8		12	1	1				14
N36 RIJKSWEG RICHTING KUURNE	24.8		8	21	7	1	2		39
N36 RIJKSWEG RICHTING KUURNE	24.9		219	1.243	394	114	40		2.010
N36 RIJKSWEG THV KRUIPUNT HULSTEMOLENSTRAAT RIC	24.1		1.188	745	145	55	21		2.154
Rijksweg					3	2		2	7
STATIONSSTRAAT RICHTING LENDELEDE		76	3	1					4
STATIONSSTRAAT RICHTING LENDELEDE CENTRUM		87	2						2
STATIONSSTRAAT RICHTING RIJKSWEG		76	3	1					4
STATIONSSTRAAT RICHTING RIJKSWEG		87	10	1					11
WINKELSESTRAAT RICHTING LENDELEDE CENTRUM		184	5						5
WINKELSESTRAAT RICHTING SINT-ELOOIS-WINKEL		184	7	6	5				18
TOTAL			1.825	3.041	809	234	84	3	5.996



INFRACTIONS DE VITESSE (autoroutes incluses) : RÉGIME VITESSE

2023

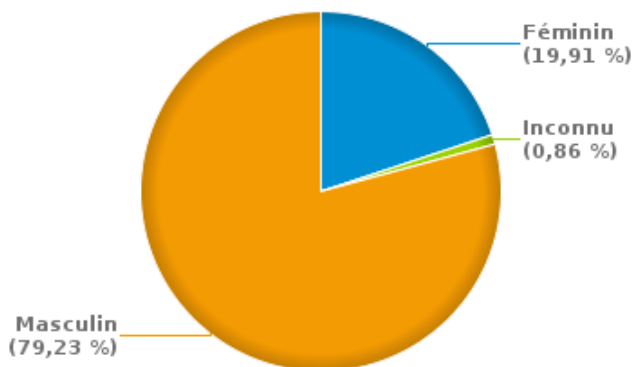
Vitesse autorisée	Excès de 0-10 km/h	Excès de 11-20 km/h	Excès de 21-30 km/h	Excès de 31-40 km/h	Excès de plus de 40	Excès de ??? km/h	TOTAL
30	1.147	743	180	18	5	0	2.093
50	46.832	17.794	5.108	1.514	460	2	71.710
60	1.604	201	48	5	0	0	1.858
70	2.903	3.165	840	259	94	2	7.263
90	117	100	17	8	3	0	245
100	2	0	0	0	0	0	2
120	33.931	4.748	1.408	509	423	0	41.019
Inconnu	0	0	2	1	0	137	140
TOTAL	86.536	26.751	7.603	2.314	985	141	124.330

INFRACTIONS ROUTIÈRES (autoroutes incluses) : PROFIL DES CONTREVENANTS 2023

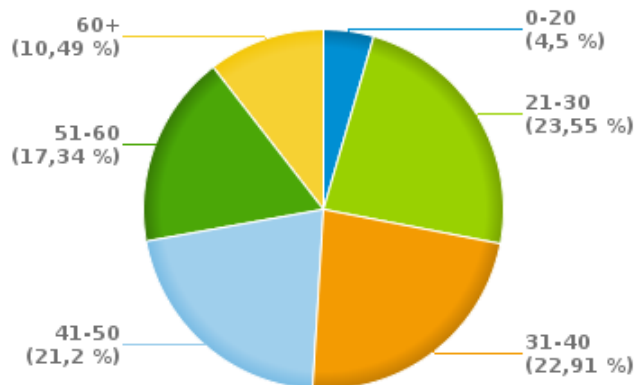
Nombre d'infractions d'alcool par catégorie d'âge et par sexe

	Masculin	Féminin	Inconnu	TOTAL
0-20	18	3	0	21
21-30	92	18	0	110
31-40	90	16	1	107
41-50	70	27	2	99
51-60	60	20	1	81
60+	40	9	0	49
TOTAL	370	93	4	467

% infractions alcool par sexe pour l'année 2023



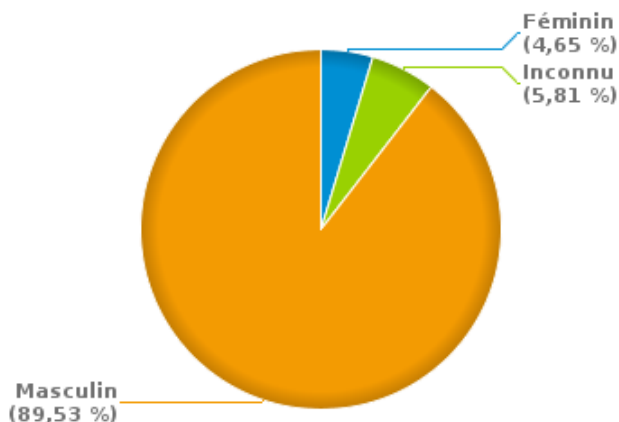
% infractions alcool par catégorie d'âge pour l'année 2023



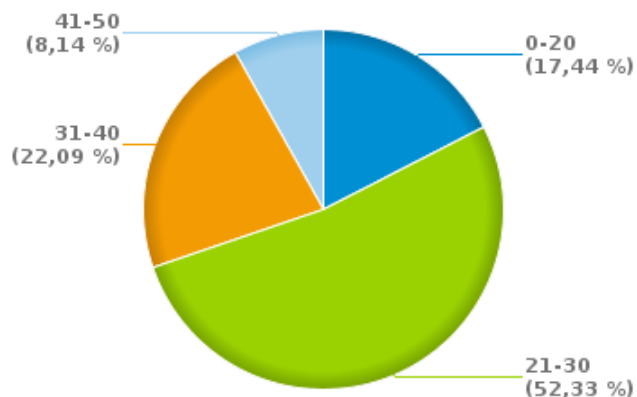
Nombre d'infractions de drogues par catégorie d'âge et par sexe

	Féminin	Inconnu	Masculin	TOTAL
0-20	0	1	14	15
21-30	0	2	43	45
31-40	3	2	14	19
41-50	1	0	6	7
TOTAL	4	5	77	86

% infractions drogues par sexe pour l'année 2023



% infractions drogues par catégorie d'âge pour l'année 2023





INFRACTIONS ROUTIÈRES
FILTRES ET PARAMÈTRES SELECTIONNÉS
DANS CE RAPPORT

Année de début de l'infraction	2015
Année de fin de l'infraction	2023
Trimestre(s)	Trim. 1;Trim. 2;Trim. 3;Trim. 4
Zone de police	ZP VLAS (KORTRIJK)
Unité locale/fédérale	
Hors/sur autoroute	(autoroutes incluses)
Unité de police constatante	
Date de clôture de la banque de données	30/04/24

Date de mise à jour du rapport	01 JUIL. 2024 10:22:52
---------------------------------------	------------------------