

**Aperçu
Infractions routières
(autoroutes incluses)
2023**

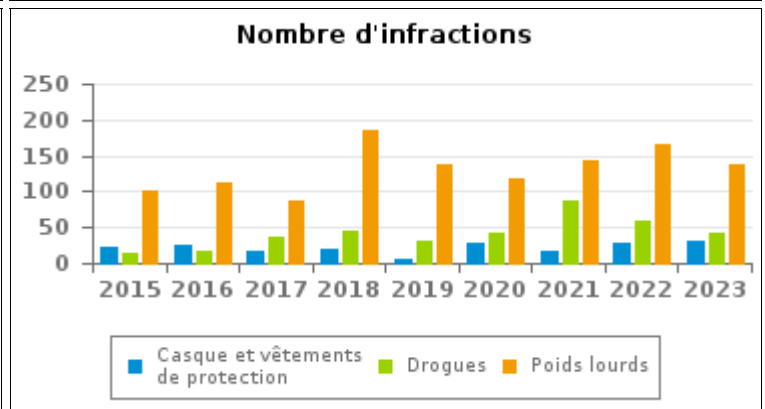
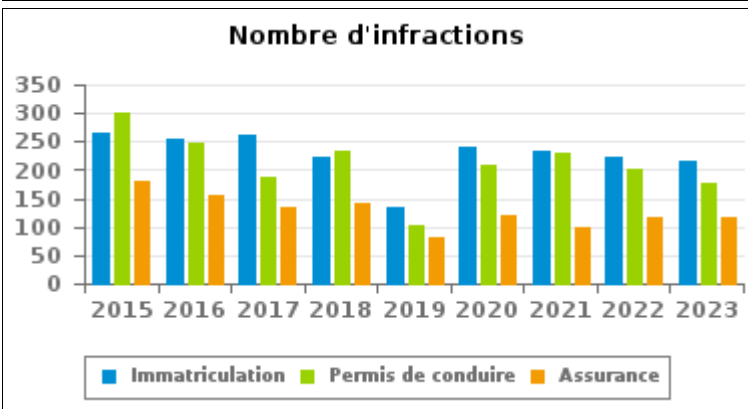
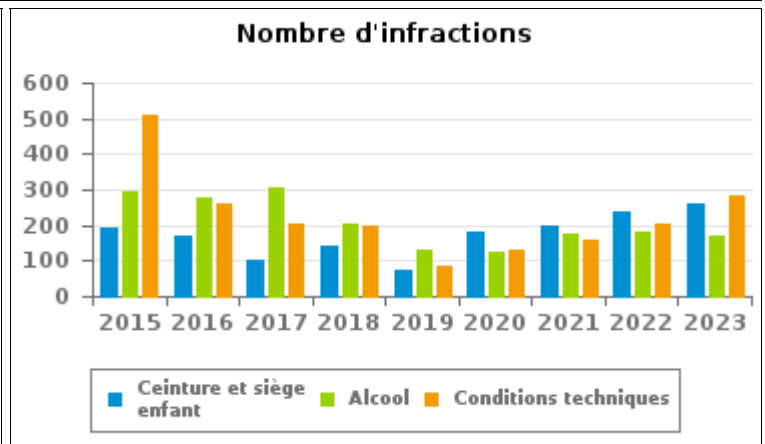
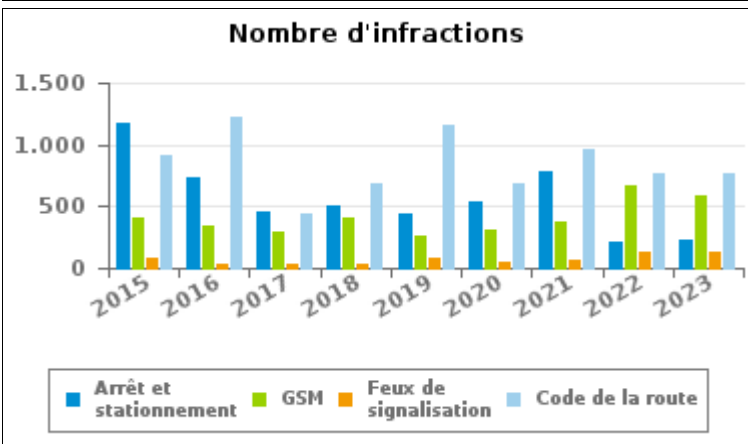
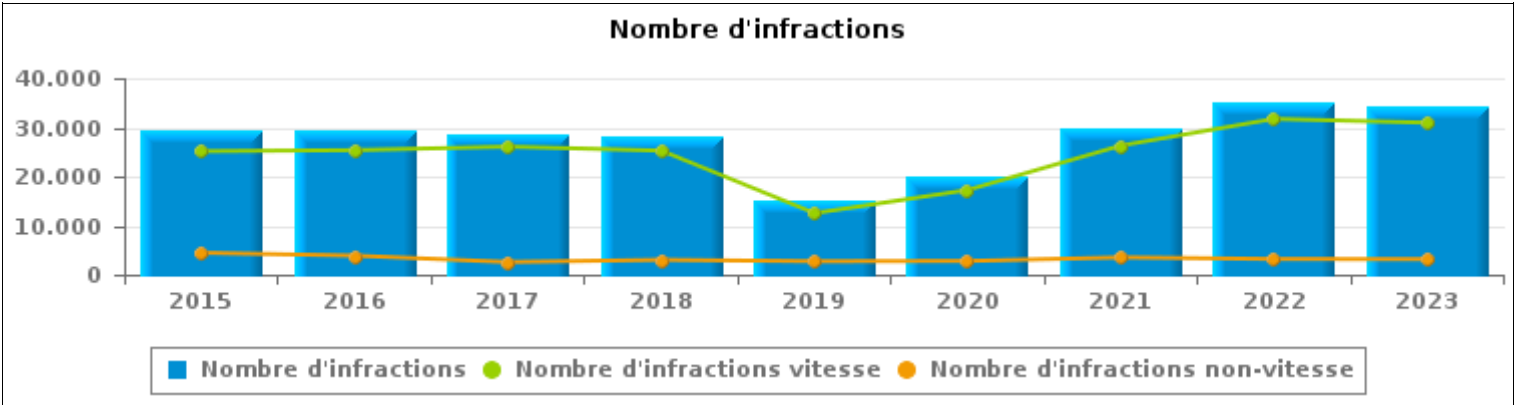
ZP GRENSLEIE (MENEN)



INFRACTIONS ROUTIÈRES (autoroutes incluses) : APERÇU GÉNÉRAL

Comparaison par année: 2015-2023

	2015	2016	2017	2018	2019	2020	2021	2022	2023
NOMBRE TOTAL D'INFRACTIONS	29.591	29.232	28.639	28.289	15.247	20.029	29.812	34.919	34.096
INFRACTIONS PAR THEME									
	2015	2016	2017	2018	2019	2020	2021	2022	2023
Vitesse	25.138	25.357	26.070	25.260	12.520	17.241	26.294	31.724	30.946
Arrêt et stationnement	1.168	737	455	508	445	542	775	207	223
GSM	409	348	294	404	260	316	382	661	583
Casque et vêtements de protection	22	25	17	19	7	29	18	29	32
Ceinture et siège enfant	190	169	104	141	75	180	198	240	258
Feux de signalisation	76	37	31	38	74	55	60	137	134
Code de la route	919	1.229	448	683	1.155	677	955	761	764
Alcool	293	276	304	206	133	124	177	183	171
Drogues	14	17	36	45	32	43	88	60	43
Conditions techniques	508	261	203	196	84	128	156	201	284
Immatriculation	264	256	263	222	136	242	232	221	215
Permis de conduire	299	247	189	233	102	208	229	203	178
Assurance	181	157	134	142	83	121	98	117	118
Poids lourds	101	111	87	185	137	119	143	167	139
Autres	4	1	2	2	2	1	3	8	3
Inconnu	5	4	2	5	2	3	4	0	5





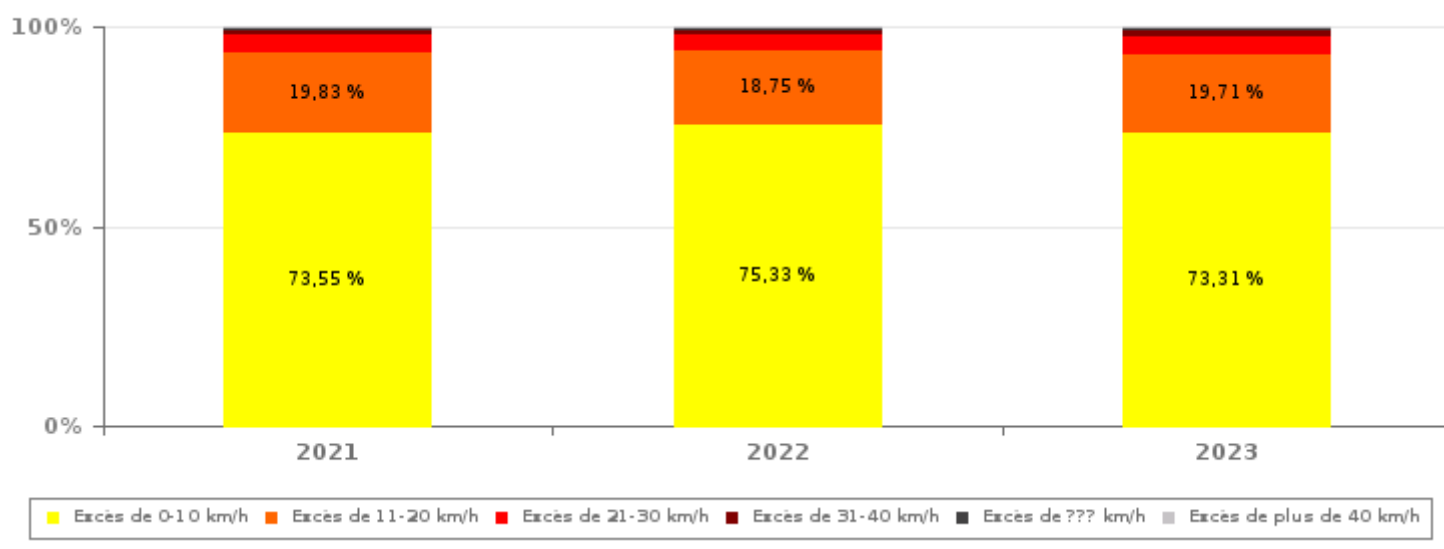
INFRACTIONS ROUTIÈRES (autoroutes incluses) : APERÇU GÉNÉRAL

INFRACTIONS PAR DEGRE DE GRAVITE

Comparaison par année: 2015-2023

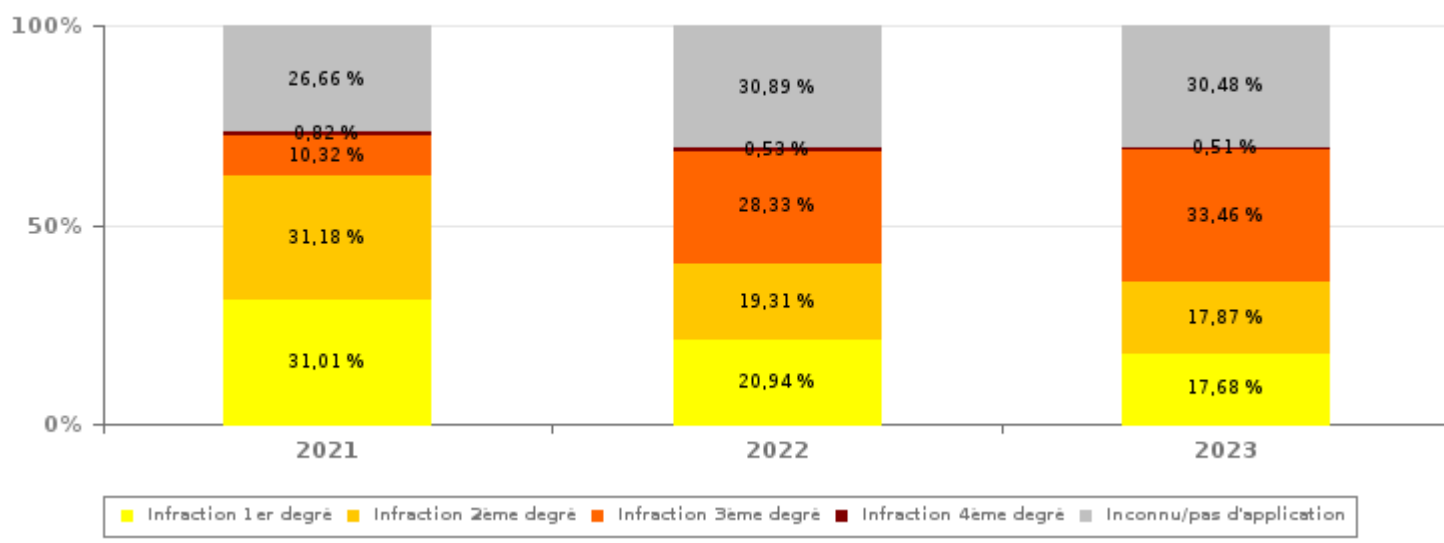
VITESSE	2015	2016	2017	2018	2019	2020	2021	2022	2023
Excès de 0-10 km/h	17.911	18.050	16.835	15.409	8.785	11.477	19.339	23.898	22.685
Excès de 11-20 km/h	5.063	5.315	5.986	5.415	2.770	4.278	5.215	5.949	6.100
Excès de 21-30 km/h	1.248	1.266	1.833	1.753	540	865	1.149	1.272	1.426
Excès de 31-40 km/h	315	346	924	1.896	130	247	293	306	404
Excès de plus de 40 km/h	120	153	319	663	30	84	119	119	211
Excès de ??? km/h	481	227	173	124	265	290	179	180	120
Sous-total VITESSE	25.138	25.357	26.070	25.260	12.520	17.241	26.294	31.724	30.946

Nombre d'infractions (vitesse): répartition selon la gravité



NON-VITESSE	2015	2016	2017	2018	2019	2020	2021	2022	2023
1er degré	1.576	1.619	749	891	1.113	729	1.091	669	557
2ème degré	1.319	985	702	916	878	1.081	1.097	617	563
3ème degré	219	219	164	258	177	209	363	905	1.054
4ème degré	35	17	12	15	6	28	29	17	16
Inconnu/Pas d'application	1.304	1.035	942	949	553	741	938	987	960
Sous-total NON-VITESSE	4.453	3.875	2.569	3.029	2.727	2.788	3.518	3.195	3.150

Nombre d'infractions (non-vitesse): répartition selon la gravité





INFRACTIONS ROUTIÈRES (autoroutes incluses) : APERÇU GÉNÉRAL

INFRACTIONS PAR DEGRE DE GRAVITE

Comparaison par année: 2015-2023



INFRACTIONS ROUTIÈRES (autoroutes incluses) : APERÇU GÉNÉRAL

Comparaison par mois pour l'année 2023

	Jan	Fév	Mar	Avr	Mai	Juin	Juil	Août	Sep	Oct	Nov	Déc	TOTAL
NOMBRE TOTAL D'INFRACTIONS	2.399	3.593	2.827	4.149	3.303	4.568	2.544	2.269	2.170	1.858	2.285	2.131	34.096
INFRACTIONS PAR THEME													
Vitesse	2.135	3.289	2.623	3.882	3.028	4.253	2.295	2.066	1.897	1.570	2.043	1.865	30.946
Arrêt et stationnement	11	23	26	18	17	22	20	8	35	10	12	21	223
GSM	40	43	27	41	51	53	37	57	67	70	38	59	583
Casque et vêtements de protection	0	1	2	2	0	7	4	5	7	2	2	0	32
Ceinture et siège enfant	15	29	7	13	30	19	32	29	16	30	20	18	258
Feux de signalisation	21	22	20	17	19	13	3	2	6	4	6	1	134
Code de la route	85	87	63	91	61	94	35	38	60	57	44	49	764
Alcool	14	8	9	16	15	21	24	4	16	8	16	20	171
Drogues	5	3	5	4	4	4	5	0	3	4	1	5	43
Conditions techniques	19	19	11	21	18	18	45	22	22	26	35	28	284
Immatriculation	19	26	8	17	24	19	19	9	8	30	20	16	215
Permis de conduire	9	22	11	15	11	21	12	12	15	16	16	18	178
Assurance	9	16	6	7	10	10	9	9	6	13	12	11	118
Poids lourds	17	4	9	5	15	13	4	7	12	16	19	18	139
Autres	0	1	0	0	0	0	0	0	0	1	0	1	3
Inconnu	0	0	0	0	0	1	0	1	0	1	1	1	5
INFRACTIONS PAR DEGRE DE GRAVI													
VITESSE													
Excès de 0-10 km/h	1.347	2.459	1.864	3.142	2.159	3.112	1.707	1.525	1.445	1.119	1.574	1.232	22.685
Excès de 11-20 km/h	575	628	544	562	683	829	442	389	320	327	355	446	6.100
Excès de 21-30 km/h	157	134	138	116	131	212	87	93	85	79	70	124	1.426
Excès de 31-40 km/h	36	40	44	31	32	54	33	33	17	22	24	38	404
Excès de plus de 40 km/h	9	17	18	20	16	28	23	15	21	12	12	20	211
Excès de ??? km/h	11	11	15	11	7	18	3	11	9	11	8	5	120
Sous-total VITESSE	2.135	3.289	2.623	3.882	3.028	4.253	2.295	2.066	1.897	1.570	2.043	1.865	30.946
NON-VITESSE													
1er degré	51	66	49	64	52	66	39	24	57	25	28	36	557
2ème degré	39	60	34	38	57	50	53	43	35	63	46	45	563
3ème degré	97	104	65	98	93	111	59	79	91	110	63	84	1.054
4ème degré	1	0	7	0	0	3	0	1	1	1	2	0	16
Inconnu/Pas d'application	76	74	49	67	73	85	98	56	89	89	103	101	960
Sous-total NON-VITESSE	264	304	204	267	275	315	249	203	273	288	242	266	3.150



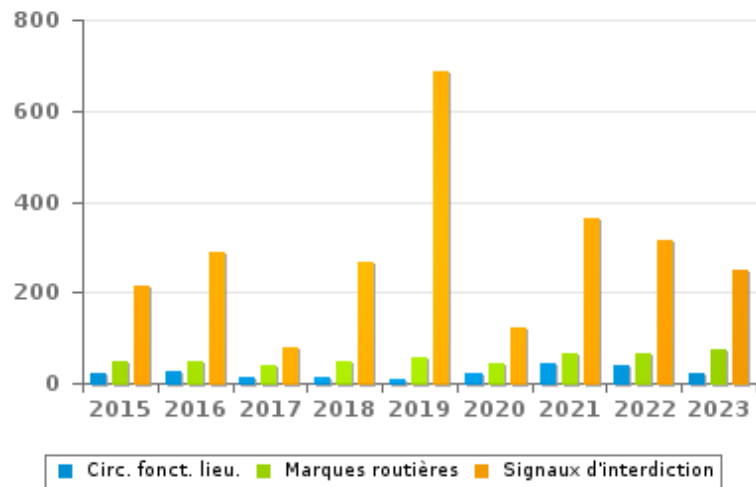
INFRACTIONS ROUTIÈRES (autoroutes incluses) : APERÇU GÉNÉRAL (DÉTAIL)

Comparaison par année: 2015-2023

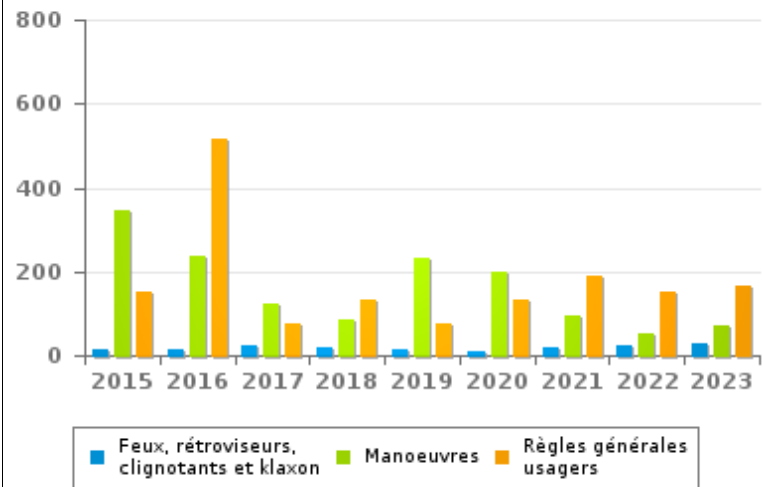
Code de la route

	2015	2016	2017	2018	2019	2020	2021	2022	2023
Signaux d'interdiction	213	289	78	266	685	123	363	315	250
Règles générales usagers	151	514	76	134	74	134	191	153	167
Manoeuvres	347	235	125	87	233	199	95	54	72
Chargement des véhicules (code de la route)	40	43	39	39	38	66	109	54	63
Marques routières	46	50	41	47	59	44	64	64	76
Circulation en fonction du lieu	21	25	11	12	8	23	43	40	21
Injonctions des agents qualifiés	20	24	20	20	12	25	28	19	22
Priorité	19	23	22	30	10	17	22	17	24
Feux, rétroviseurs, clignotants et klaxon	13	16	24	21	16	11	19	26	27
Code de la route: autres	30	1	3	12	9	17	12	2	16
Comportement à l'égard de certains usagers	3	5	5	4	6	10	6	7	10
Transport de personnes (code de la route)	13	2	4	3	3	2	0	8	8
Signaux d'obligation	3	2	0	8	2	6	3	2	8
TOTAL	919	1.229	448	683	1.155	677	955	761	764

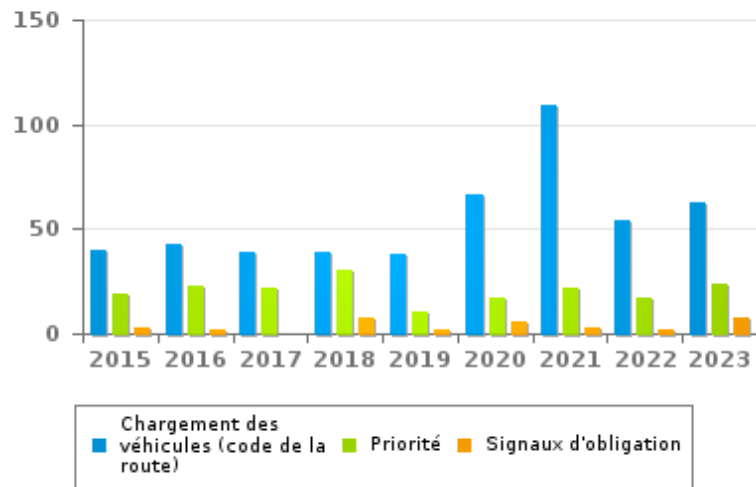
Nombre d'infractions



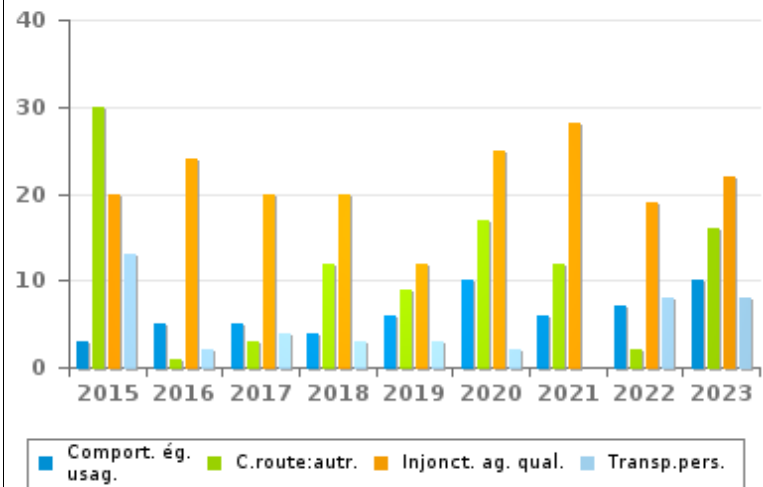
Nombre d'infractions



Nombre d'infractions



Nombre d'infractions





INFRACTIONS ROUTIÈRES (autoroutes incluses) : TOP 5 DES INFRACTIONS

2023

Toutes les infractions

Theme	Article de loi	Nombre d'infractions	% (*)
Vitesse	Art. 11.2.1°.a). En dehors des agglomérations, la vitesse est limitée à 120 km à l'heure sur les autoroutes [...].	7.829	22,96%
Vitesse	(Attention : l'infraction suivante est uniquement valable pour la Région flamande) Art. 11.1. Dans les agglomérations, la vitesse est limitée à 50 km à l'heure [...].	10.417	30,55%
Vitesse	(Attention : l'infraction suivante est uniquement valable pour la Région flamande) Art. 11.2.3°.b). En dehors des agglomérations, la vitesse est limitée à 70 km à l'heure sur les autres voies publiques.	3.486	10,22%
Vitesse	(Attention : l'infraction suivante est uniquement valable pour la Région flamande) Art. 11.2.3°. b). En dehors des agglomérations, la vitesse est limitée à 70 km à l'heure sur les autres voies publiques. Sur certaines voies publiques, une limitation de vitesse inférieure ou supérieure peut cependant être imposée ou admise [...]. Art. 5. Les usagers doivent se conformer [...] aux signaux routiers [...], lorsque ceux-ci sont réguliers en la forme, suffisamment visibles et placés conformément aux prescriptions du [...] règlement [général sur la police de la circulation routière et de l'usage de la voie publique]. Art. 68.3. [...] Sign. C43 [avec la mention 50]. A partir du signal jusqu'au prochain carrefour [ou signal C45], interdiction de circuler à une vitesse supérieure à [50 km/h] [...].	2.293	6,73%
Vitesse	(Attention : l'infraction suivante est uniquement valable pour la Région flamande) Art. 22quater. Dans les zones délimitées par les signaux routiers F4a et F4b, la vitesse est limitée à 30 km à l'heure.	4.164	12,21%



INFRACTIONS ROUTIÈRES (autoroutes incluses) : TOP 5 DES INFRACTIONS

2023

Infractions du 4ème degré

Theme	Article de loi	Nombre d'infractions	% (*)
Code de la route	Art. 4.1. Les usagers doivent obtempérer immédiatement aux injonctions des agents qualifiés. Art. 4.2.2°. Sont notamment considérées comme injonctions : le ou les bras tendus horizontalement, qui signifie arrêt pour les usagers qui viennent de directions coupant celles indiquées par le ou les bras tendus. Art. 4.1°. Sont infractions du quatrième degré au sens de l'article 29§1er, 1er alinéa de la [...] loi relative à la police de la circulation routière, coordonnée le 16 mars 1968: [...] transgresser les ordres [...] [mentionnés à l'article 4.2.2° de l'AR 01-12-1975] d'une personne habilitée.	1	0,00 %
Code de la route	Art. 4.1. Les usagers doivent obtempérer immédiatement aux injonctions des agents qualifiés. Art. 4.2.3°. Sont notamment considérées comme injonctions : le balancement transversal d'un feu rouge, qui signifie arrêt pour les conducteurs vers lesquels le feu est dirigé. Art. 4.1°. Sont infractions du quatrième degré au sens de l'article 29§1er, 1er alinéa de la [...] loi relative à la police de la circulation routière, coordonnée le 16 mars 1968: [...] transgresser les ordres [...] [mentionnés à l'article 4.2.3° de l'AR 01-12-1975] d'une personne habilitée.	1	0,00 %
Code de la route	Constitue une infraction de 4ème degré en vertu de l'article 4.3° de l'AR du 30-09-2005 :Art. 17.2.3°. Le dépassement par la gauche d'un véhicule attelé [...] ou d'un véhicule à plus de deux roues est interdit à l'approche du sommet d'une côte et dans les virages, lorsque la visibilité est insuffisante, sauf si le dépassement peut se faire sans franchir la ligne blanche continue délimitant la partie de la chaussée affectée à la circulation venant en sens inverse.	2	0,01 %
Code de la route	Constitue une infraction de 4ème degré en vertu de l'article 4.4° de l'AR du 30-09-2005 : Art. 20.3.1°. Il est interdit de s'engager sur un passage à niveau lorsque les barrières sont en mouvement ou fermées.	1	0,00 %
Code de la route	Constitue une infraction de 4ème degré en vertu de l'article 4.4° de l'AR du 30-09-2005 : Art. 20.3.2°. Il est interdit de s'engager sur un passage à niveau lorsque les feux rouges clignotants sont allumés.	7	0,02 %
Code de la route	Constitue une infraction de 4ème degré en vertu de l'article 4.4° de l'AR du 30-09-2005 : Art. 20.3.3°. Il est interdit de s'engager sur un passage à niveau lorsque le signal sonore fonctionne.	3	0,01 %
Code de la route	Constitue une infraction de 4ème degré en vertu de l'article 4.5° de l'AR du 30-09-2005 :Art. 21.4.3°. Il est interdit sur les autoroutes de faire marche arrière ou de rouler en sens contraire au sens obligatoire.	1	0,00 %

(*) % par rapport au nombre total d'infractions

INFRACTIONS ROUTIÈRES (autoroutes incluses) : MOMENT

Nombre d'infractions selon le moment de la semaine

2023

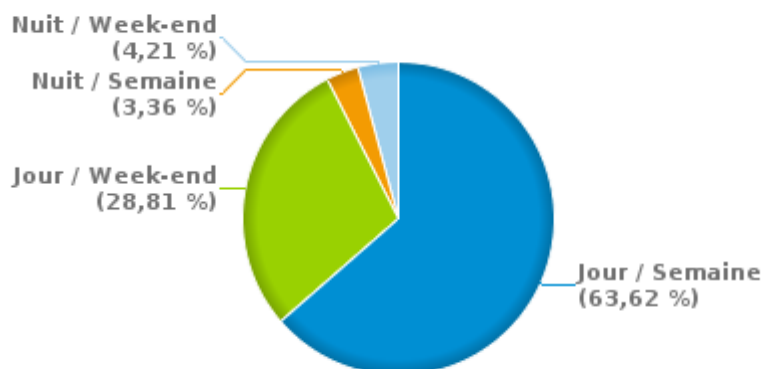


	Semaine			Week-end			TOTAL
	Jour	Nuit	Sous-total	Jour	Nuit	Sous-total	
Vitesse	19.760	989	20.749	8.969	1.228	10.197	30.946
Arrêt et stationnement	126	5	131	83	9	92	223
GSM	453	4	457	123	3	126	583
Casque et vêtements de protection	14	0	14	18	0	18	32
Ceinture et siège enfant	119	1	120	127	11	138	258
Feux de signalisation	86	8	94	33	7	40	134
Code de la route	513	54	567	169	28	197	764
Alcool	48	21	69	37	65	102	171
Drogues	20	3	23	11	9	20	43
Conditions techniques	181	9	190	75	19	94	284
Immatriculation	123	13	136	66	13	79	215
Permis de conduire	82	13	95	65	18	83	178
Assurance	69	7	76	29	13	42	118
Poids lourds	92	19	111	17	11	28	139
Autres	2	0	2	1	0	1	3
Inconnu	4	0	4	0	1	1	5
TOTAL	21.692	1.146	22.838	9.823	1.435	11.258	34.096

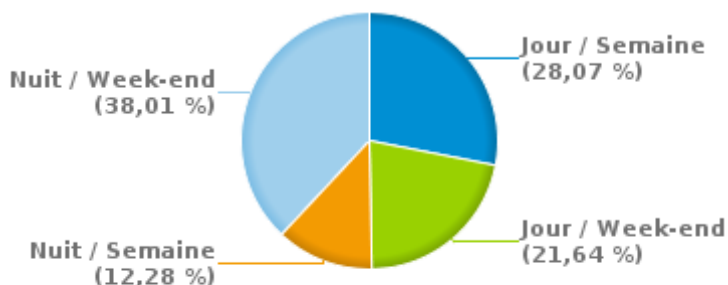
Weekend = Du vendredi 22h00 jusqu'au lundi 06h00
Semaine = Du lundi 06h00 jusqu'au vendredi 22h00

Jour: de 06h00 à 22h00
Nuit: de 22h00 à 06h00

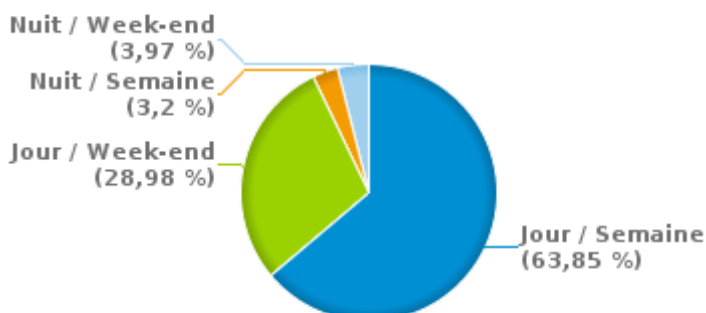
% infractions selon le moment pour l'année 2023



% infractions alcool selon le moment pour l'année 2023



% infractions vitesse selon le moment pour l'année 2023





INFRACTIONS DE VITESSE (autoroutes incluses) : ENDROIT DU CONTRÔLE

2023

Ledegem

Rue	Borne Kilometrique	Nr de maison	Excès de 0-10 km/h	Excès de 11-20 km/h	Excès de 21-30 km/h	Excès de 31-40 km/h	Excès de plus de 40 km/h	Excès de ??? km/h	TOTAL
A017 RICHTING KORTRIJK	35.5		58	8	1				67
A17 Dir Bruges	33.0							1	1
A17 Dir Bruges	33.8	*	283	64	22	9	3		381
A17 Dir Bruges	34.8			1					1
A17 Dir Bruges	34.9				1				1
A17 Dir Bruges	35.0					1			1
A17 Dir Bruges	35.4							1	1
A17 Dir Bruges	36.5				1				1
A17 Dir Bruges					1				1
A17 Dir Tournai	33.0					2		1	3
A17 Dir Tournai	33.5				1				1
A17 Dir Tournai	35.0							3	3
A17 Dir Tournai	35.5	*	1.986	559	136	42	23		2.746
A17 Dir Tournai	35.5							1	1
A17 Dir Tournai	36.5			1	2			1	4
A17 Dir Tournai				1		1			2
Dorpsplein		25	118	16					134
Dorpsplein		37	189	24	2				215
DORPSPLEIN RICHTING GULLEMGESESTRAAT		21	23	3					26
DORPSPLEIN RICHTING GULLEMGESESTRAAT		23	9		1				10
DORPSPLEIN RICHTING GULLEMGESESTRAAT		29	89	4					93
DORPSPLEIN RICHTING GULLEMGESESTRAAT		33	108	7					115
DORPSPLEIN RICHTING OEKENSESTRAAT		21	31	3					34
DORPSPLEIN RICHTING OEKENSESTRAAT		23	10						10
DORPSPLEIN RICHTING OEKENSESTRAAT		33	180	18	1	1			200
Fabriekslaan		40	3	3					6



INFRACTIONS DE VITESSE (autoroutes incluses) : ENDROIT DU CONTRÔLE

2023

Rue	Borne Kilometrique	Nr de maison	Excès de 0-10 km/h	Excès de 11-20 km/h	Excès de 21-30 km/h	Excès de 31-40 km/h	Excès de plus de 40 km/h	Excès de ??? km/h	TOTAL
Fabriekslaan		61	20	6	1				27
Fabriekslaan		69	19	2	1				22
Fabriekslaan								1	1
FABRIEKSLAAN RICHTING CENTRUM		71	16	5					21
FABRIEKSLAAN RICHTING CENTRUM LEDEGEM		41	9						9
FABRIEKSLAAN RICHTING PAPESTRAAT		71	4	4	1				9
FABRIEKSLAAN RICHTING PROVINCIEBAAN		41	8	1					9
FABRIEKSLAAN RICHTING PROVINCIEBAAN		71	40	9	2				51
GULLEGEMSESTRAAT RICHTING GULLEGEM		122	9						9
GULLEGEMSESTRAAT RICHTING GULLEGEM		128A	13	1		1			15
GULLEGEMSESTRAAT RICHTING IZEGEM		122	7						7
GULLEGEMSESTRAAT RICHTING IZEGEM		128A	15	1	1				17
Izegemsestraat		52	165	16	2		1		184
Izegemsestraat		91	31	5		2	1		39
IZEGEMSESTRAAT RICHTING CENTRUM SINT-ELOOIS-WINKE		52	1.393	106	13	4	7		1.523
IZEGEMSESTRAAT RICHTING IZEGEM		89		5	1				6
IZEGEMSESTRAAT RICHTING SINT-ELOOIS-WINKEL		89	2		1				3
Lendeleedsestraat		21	28	9	2				39
LENDELEEDSESTRAAT RICHTING KASTEELSTRAAT		21	73	8	2				83
LENDELEEDSESTRAAT RICHTING LENDELEDE		21	222	45	10				277
LENDELEEDSESTRAAT RICHTING LENDELEDE		30A	35	8		1			44
LENDELEEDSESTRAAT RICHTING SINT-ELOOIS-WINKEL		21	85	15					100
LENDELEEDSESTRAAT RICHTING SINT-ELOOIS-WINKEL CEN		30A	77	23	3	1			104
Plaats								1	1
Provinciebaan		118	25	12	4				41
Provinciebaan								1	1
PROVINCIEBAAN RICHTING MENEN		118	37	8	2	2	1		50



INFRACTIONS DE VITESSE (autoroutes incluses) : ENDROIT DU CONTRÔLE

2023

Rue	Borne Kilometrique	Nr de maison	Excès de 0-10 km/h	Excès de 11-20 km/h	Excès de 21-30 km/h	Excès de 31-40 km/h	Excès de plus de 40 km/h	Excès de ??? km/h	TOTAL
PROVINCIEBAAN RICHTING ROESELARE		118	38	13					51
Roeselarestraat		12	32	7					39
Roeselarestraat		16	9						9
Roeselarestraat		29	4	1	1				6
ROESELARESTRAAT RICHTING DRIE PIKKELSTRAAT		93	3	4	1				8
ROESELARESTRAAT RICHTING FABIOLALAAN		93	4	1					5
ROESELARESTRAAT RICHTING MOORSELE		91	3	2	1				6
ROESELARESTRAAT RICHTING ROESELARE		12	211	49	2	1	1		264
ROESELARESTRAAT RICHTING ROESELARE		126	1						1
ROESELARESTRAAT RICHTING ROESELARE		91	2	1					3
ROESELARESTRAAT RICHTING ROLLEGEM-KAPELLE		126	2						2
Rollegem-Kapelsestraat		52	29	4					33
ROLLEGEMKAPELSESTRAAT RICHTING GULLEGEMSESTRAAT		10	71	18					89
ROLLEGEMKAPELSESTRAAT RICHTING KLOOSTERSTRAAT		10	134	14	2				150
ROLLEGEMKAPELSESTRAAT RICHTING NIEUWESTRAAT		52	63	15	1	1			80
ROLLEGEMKAPELSESTRAAT RICHTING ROLLEGEM-KAPELLE		52	113	11	3				127
ROLLEGEMKAPELSESTRAAT RICHTING SINT-ELOOIS-WINKE		52	56	18	3				77
Rollegemstraat		189	17	2					19
Rollegemstraat		226	131	9					140
ROLLEGEMSTRAAT RICHTING CENTRUM LEDEGEM		172	43	6					49
ROLLEGEMSTRAAT RICHTING CENTRUM LEDEGEM		226	10	4					14
ROLLEGEMSTRAAT RICHTING LEDEGEM		226	40	1					41
ROLLEGEMSTRAAT RICHTING LEDEGEM CENTRUM		176	14	3					17
ROLLEGEMSTRAAT RICHTING ROLLEGEM		172	48	8	1				57
ROLLEGEMSTRAAT RICHTING ROLLEGEM-KAPELLE		176	12		1				13
ROLLEGEMSTRAAT RICHTING SINT-JANSPLEIN		226	55	5					60
ROLLEGEMSTRAAT RICHTING SINT-JANSSTRAAT		226	13	2					15



INFRACTIONS DE VITESSE (autoroutes incluses) : ENDROIT DU CONTRÔLE

2023

Rue	Borne Kilometrique	Nr de maison	Excès de 0-10 km/h	Excès de 11-20 km/h	Excès de 21-30 km/h	Excès de 31-40 km/h	Excès de plus de 40 km/h	Excès de ??? km/h	TOTAL
Sint-Jansstraat								1	1
TOTAL			6.578	1.199	231	69	37	12	8.126

Menen

Rue	Borne Kilometrique	Nr de maison	Excès de 0-10 km/h	Excès de 11-20 km/h	Excès de 21-30 km/h	Excès de 31-40 km/h	Excès de plus de 40 km/h	Excès de ??? km/h	TOTAL
A14-E17 Dir Anvers	2.0				1				1
A14-E17 Dir Lille (F)								1	1
A14-E17 Dir. Lille (F) Parking Rekkem (Frontière)								1	1
A14-E17 Dir Lille (F) sort 1 Mouscron vers Rekkem	1.0							1	1
A17 Dir Tournai	25.4							1	1
A19 Dir Courtrai	5.8	*	622	165	44	10	7		848
A19 Dir Courtrai								1	1
A19 Dir Ypres	4.6	*	1.981	484	123	32	12		2.632
A19 Dir Ypres sortie 2 Menin	5.6							1	1
Bevrijdingsplein								1	1
Bruggestraat		245						1	1
Bruggestraat		361	16	1	1				18
Bruggestraat		454	37	4					41
Bruggestraat		460	61	12					73
Bruggestraat								3	3
BRUGGESTRAAT RICHTING CENTRUM MENEN		454	102	8	2				112
BRUGGESTRAAT RICHTING DADIZELE		454	14	2					16
BRUGGESTRAAT RICHTING MENEN		351	14		1				15
BRUGGESTRAAT RICHTING MENEN		454	27	3	2				32
BRUGGESTRAAT RICHTING PROVINCIEBAAN		376	3						3
BRUGGESTRAAT RICHTING PROVINCIEBAAN		454	119	10	2	1			132



INFRACTIONS DE VITESSE (autoroutes incluses) : ENDROIT DU CONTRÔLE

2023

Rue	Borne Kilometrique	Nr de maison	Excès de 0-10 km/h	Excès de 11-20 km/h	Excès de 21-30 km/h	Excès de 31-40 km/h	Excès de plus de 40 km/h	Excès de ??? km/h	TOTAL
BRUGGESTRAAT RICHTING ROESELARE		351	20	2					22
Castertstraat		3	12	4	1				17
Dronckaertstraat		115	3						3
Dronckaertstraat		212	186	17	3				206
Dronckaertstraat		230						1	1
Dronckaertstraat		244	1	1					2
Dronckaertstraat		249	155	18	6	6			185
Dronckaertstraat		312	6	1	1				8
Dronckaertstraat		512		1					1
Dronckaertstraat		651	121	14	3				138
Dronckaertstraat			2	1				1	4
DRONCKAERTSTRAAT RICHTING CROISE		206	90	10	1				101
DRONCKAERTSTRAAT RICHTING CROISE		212	85	20	3	2			110
DRONCKAERTSTRAAT RICHTING CROISE		214	31	4					35
DRONCKAERTSTRAAT RICHTING DRONCKAERT		212	53	5	3				61
DRONCKAERTSTRAAT RICHTING LAUWE		212	185	33	11	1	1		231
DRONCKAERTSTRAAT RICHTING LAUWE		214	69	6	3				78
DRONCKAERTSTRAAT RICHTING LAUWE		641	29	8	1				38
DRONCKAERTSTRAAT RICHTING LAUWE		649	35	4		1			40
DRONCKAERTSTRAAT RICHTING MARKE		190	31	1					32
DRONCKAERTSTRAAT RICHTING MARKE		206	80	17		1			98
DRONCKAERTSTRAAT RICHTING MARKE		212	93	19	7	3			122
DRONCKAERTSTRAAT RICHTING MARKE		641	85	16	1	1	1		104
DRONCKAERTSTRAAT RICHTING MARKE		649	76	15		1			92
DRONCKAERTSTRAAT RICHTING MARKE		651	76	4	1				81
DRONCKAERTSTRAAT RICHTING REKKEM		651	23	2					25
DRONCKAERTSTRAAT RICHTING REKKEMSTRAAT		649	7	1					8



INFRACTIONS DE VITESSE (autoroutes incluses) : ENDROIT DU CONTRÔLE

2023

Rue	Borne Kilometrique	Nr de maison	Excès de 0-10 km/h	Excès de 11-20 km/h	Excès de 21-30 km/h	Excès de 31-40 km/h	Excès de plus de 40 km/h	Excès de ??? km/h	TOTAL
DRONCKAERTSTRAAT RICHTING SPOORWEGSTRAAT		649	3						3
Gentstraat		211	117	15	5				137
Goevrouwestraat		25	1						1
GOEVROUWESTRAAT RICHTING WEVELGEMSTRAAT		27	1						1
Grote Molenstraat								1	1
Grote Weg		128	7			3			10
Grote Weg		63						1	1
Grote Weg		83	7						7
Grote Weg		89		1					1
Grote Weg			1					1	2
GROTE WEG RICHTING CROISE		23	27		2				29
GROTE WEG RICHTING MOESKROEN		23	34	2					36
HOGEWEG RICHTING MENEN		148	3						3
HOGEWEG RICHTING MENEN-CENTRUM		344	6	1					7
HOGEWEG RICHTING WERVIK		148	2	1					3
HOGEWEG RICHTING WERVIK		340	20	2					22
HOGEWEG RICHTING WERVIK		344	10	2					12
HOGEWEG RICHTING WERVIKSTRAAT		112	28	7	1				36
HOGEWEG RICHTING WERVIKSTRAAT		340	11	1					12
HOGEWEG RICHTING WILGENLAAN		112	43	7	2				52
Hoornerk								3	3
IEPERSTRAAT RICHTING CENTRUM MENEN		334	3	5					8
IEPERSTRAAT RICHTING GELUWE		271	18						18
IEPERSTRAAT RICHTING GELUWE		296	57	3	2				62
IEPERSTRAAT RICHTING GELUWE		297	19	1	1				21
IEPERSTRAAT RICHTING GELUWE		334	7	1		1			9
IEPERSTRAAT RICHTING GELUWE		344	18	3	1				22



INFRACTIONS DE VITESSE (autoroutes incluses) : ENDROIT DU CONTRÔLE

2023

Rue	Borne Kilometrique	Nr de maison	Excès de 0-10 km/h	Excès de 11-20 km/h	Excès de 21-30 km/h	Excès de 31-40 km/h	Excès de plus de 40 km/h	Excès de ??? km/h	TOTAL
IEPERSTRAAT RICHTING IEPER		338	47	8	1				56
IEPERSTRAAT RICHTING MENEN		296	22	3					25
IEPERSTRAAT RICHTING MENEN CENTRUM		271	18	2					20
IEPERSTRAAT RICHTING MENEN CENTRUM		296	24	1					25
IEPERSTRAAT RICHTING MENEN CENTRUM		297	17	1					18
IEPERSTRAAT RICHTING MENEN CENTRUM		338	86	9	1				96
IEPERSTRAAT RICHTING N58		412	14	2	2				18
IEPERSTRAAT RICHTING STATION		344	54	7					61
IEPERSTRAAT RICHTING WILGENLAAN		412	18	2	2				22
J. en M. Sabbestraat		89	165	3					168
Koning Boudewijnstraat		67						1	1
Kortrijkstraat		234	1						1
Kortrijkstraat								3	3
Krommebeekstraat		24-26	38	16	1				55
KROMMEBEEKSTRAAT RICHTING BRUGGESTRAAT		24	38	10	2	1			51
KROMMEBEEKSTRAAT RICHTING BRUGGESTRAAT		26	33	10					43
KROMMEBEEKSTRAAT RICHTING N32		24	77	17	2		1		97
KROMMEBEEKSTRAAT RICHTING N32		26	21	8					29
LAGEWEG RICHTING RINGLAAN N338		132	2	1					3
LAGEWEG RICHTING WERVIKSTRAAT		132	4	1					5
Lar								1	1
Larstraat		120	154	16					170
Larstraat		6						1	1
LAUWBERGSTRAAT RICHTING CENTRUM LAUWE		102	61	19	1				81
LAUWBERGSTRAAT RICHTING MARKE		102	50	11					61
Lauwestraat		30						1	1
LAUWESTRAAT RICHTING LAUWE		43	13	1					14



INFRACTIONS DE VITESSE (autoroutes incluses) : ENDROIT DU CONTRÔLE

2023

Rue	Borne Kilométrique	Nr de maison	Excès de 0-10 km/h	Excès de 11-20 km/h	Excès de 21-30 km/h	Excès de 31-40 km/h	Excès de plus de 40 km/h	Excès de ??? km/h	TOTAL
LAUWESTRAAT RICHTING REKKEM		43	10	1					11
Moeskroenstraat		109		1					1
Moeskroenstraat		119	18	31	4				53
Moeskroenstraat		252						1	1
Moeskroenstraat		422	10	1					11
Moeskroenstraat		452	1						1
Moeskroenstraat		532	3						3
Moeskroenstraat		533	94	8	1	3			106
Moeskroenstraat		535	4						4
Moeskroenstraat		540	175	11	1				187
Moeskroenstraat		558	165	3	1				169
Moeskroenstraat		733	2	1					3
Moeskroenstraat		788	37	4					41
Moeskroenstraat		790	18						18
Moeskroenstraat		822						1	1
Moeskroenstraat		99	109	28	1				138
Moeskroenstraat			2					10	12
MOESKROENSTRAAT RICHTING BARAKKEN		119	45	11					56
MOESKROENSTRAAT RICHTING CENTRUM MENEN		99	53	17	1				71
MOESKROENSTRAAT RICHTING DRONCKAERTSTRAAT		786	20	3		1			24
MOESKROENSTRAAT RICHTING LA PALMA		136	32	5					37
MOESKROENSTRAAT RICHTING LA PALMA		558	48						48
MOESKROENSTRAAT RICHTING MENEN		482	5	1					6
MOESKROENSTRAAT RICHTING MENEN		786	4	2		1			7
MOESKROENSTRAAT RICHTING MOESKROEN		119	57	12					69
MOESKROENSTRAAT RICHTING MOESKROEN		422	36	7					43
MOESKROENSTRAAT RICHTING MOESKROEN		558	71	1	1				73



INFRACTIONS DE VITESSE (autoroutes incluses) : ENDROIT DU CONTRÔLE

2023

Rue	Borne Kilometrique	Nr de maison	Excès de 0-10 km/h	Excès de 11-20 km/h	Excès de 21-30 km/h	Excès de 31-40 km/h	Excès de plus de 40 km/h	Excès de ??? km/h	TOTAL
MOESKROENSTRAAT RICHTING MOESKROEN		99	68	18	1				87
MOESKROENSTRAAT RICHTING REKKEM		136	150	23	3				176
MOESKROENSTRAAT RICHTING REKKEM		482	81	17	1				99
MOESKROENSTRAAT RICHTING REKKEM		786	20	3					23
MOESKROENSTRAAT RICHTING REKKEM		83	43	3	1				47
MOESKROENSTRAAT RICHTING RIJSELSTRAAT		136	215	24	3				242
MOESKROENSTRAAT RICHTING RIJSELSTRAAT		83	26	4	1	1			32
Moorselestraat		104		10	4	1			15
Moorselestraat		242						1	1
Moorselestraat								1	1
MOORSELESTRAAT RICHTING BRUGGESTRAAT		90	17	15					32
MOORSELESTRAAT RICHTING BRUGGESTRAAT		96	82	29	3				114
MOORSELESTRAAT RICHTING CENTRUM		124	27	6	1				34
MOORSELESTRAAT RICHTING CENTRUM WEVELGEM		201	5	1					6
MOORSELESTRAAT RICHTING N32		124	77	10	1				88
MOORSELESTRAAT RICHTING N32		90	54	17	1				72
MOORSELESTRAAT RICHTING N32		96	201	76	12				289
N32								1	1
N32 Direction Brugge	48.2			72	14	3	1		90
N32 Direction Brugge	49.2		52	16	3	2	1		74
N32 Direction Brugge			16	7	1		1	3	28
N32 Direction Menen-Halluin(F)	47.7		22	2	1				25
N32 Direction Menen-Halluin(F)	48.1		2	82	27	2	1		114
N32 Direction Menen-Halluin(F)	49.2		2						2
N32 Direction Menen-Halluin(F)	50.2		9	4	1				14
N32 Direction Menen-Halluin(F)								1	1
N32 RICHTING FRANKRIJK	48.1	*	3	133	26	6	3		171



INFRACTIONS DE VITESSE (autoroutes incluses) : ENDROIT DU CONTRÔLE

2023

Rue	Borne Kilometrique	Nr de maison	Excès de 0-10 km/h	Excès de 11-20 km/h	Excès de 21-30 km/h	Excès de 31-40 km/h	Excès de plus de 40 km/h	Excès de ??? km/h	TOTAL
N32 RICHTING HALLUIN	47.6		28	1	1				30
N32 VERBINDINGSLAAN RICHTING ROESELARE	48.2	*	2	85	26	8	3		124
N43 (GENTSESTEENWEG)								1	1
N43 GENTSESTEENWEG THV 211-215 RICHTING MOESKROEN		*	174	18	4	2			198
N58 Direction Armentières(F)	8.5		31	19	5	2			57
N58 Direction Armentières(F)	85.0				1				1
N58 Direction Armentières(F)	8.6		131	203	56	18	4		412
N58 Direction Armentières(F)	8.7		250	181	34	5	3		473
N58 Direction Armentières(F)	8.8		125	131	19	5			280
N58 Direction Armentières(F)	8.9		102	218	60	8	2	1	391
N58 Direction Armentières(F)	9.0		5	1					6
N58 Direction Armentières(F)			11	96	40	10	3	2	162
N58 Direction Dottignies	8.8				1				1
N58 RICHTING MOESKROEN	8.5		106	60	21	6			193
N58 RICHTING REKKEM	8.5		109	105	33	6	2		255
Oostkaai								1	1
Oude Leielaan		89	8		1				9
Oude Leielaan				1					1
OUDE LEIELAAN RICHTING SLUIZENKAAI		88	5	1					6
OUDE LEIELAAN RICHTING SLUIZENKAAI		89	8						8
OUDE LEIELAAN RICHTING SLUIZENKAAI		91	1						1
OUDE LEIELAAN RICHTING WAALVEST		88	5						5
OUDE LEIELAAN RICHTING WAALVEST		89	7						7
OUDE LEIELAAN RICHTING WAALVEST		90	6	4		1			11
OUDE LEIELAAN RICHTING WAALVEST		91	47	8	1				56
OUDE LEIELAAN RICHTING WERVIK		90	8	2	1				11
OUDE LEIELAAN RICHTING ZWEMBAD		50	6						6



INFRACTIONS DE VITESSE (autoroutes incluses) : ENDROIT DU CONTRÔLE

2023

Rue	Borne Kilometrique	Nr de maison	Excès de 0-10 km/h	Excès de 11-20 km/h	Excès de 21-30 km/h	Excès de 31-40 km/h	Excès de plus de 40 km/h	Excès de ??? km/h	TOTAL
PARADIJSSTRAAT RICHTING DRONCKAERTSTRAAT		77	35	11	2		2		50
PARADIJSSTRAAT RICHTING MOESKROEN		149	5						5
PARADIJSSTRAAT RICHTING MOESKROEN		70	11						11
PARADIJSSTRAAT RICHTING MOESKROEN		77	38	11	3		1		53
PARADIJSSTRAAT RICHTING PARADIJS		70	9						9
PARADIJSSTRAAT RICHTING REKKEM		149	3						3
Preshoekstraat		21	8	1					9
PRESHOEKSTRAAT RICHTING AALBEKE		21		1					1
Rekkemstraat								1	1
Rijselstraat		27	20	1					21
Rijselstraat		Z.N	92	6					98
Rijselstraat		ZN						1	1
Rijselstraat			1					1	2
RIJSELSTRAAT RICHTING BARAKKEN		95	108	12					120
RIJSELSTRAAT RICHTING HALLUIN (FRANKRIJK)		112	114	18	2		1		135
RIJSELSTRAAT RICHTING WAALVEST		112	59	16					75
RIJSELSTRAAT RICHTING WAALVEST		27	65	3		1			69
RIJSELSTRAAT RICHTING WAALVEST		95	68	7	1				76
Schelpenstraat								1	1
SHELLENSTRAAT RICHTING GROTE WEG		104	9	1					10
SHELLENSTRAAT RICHTING GROTE WEG		98	6						6
SHELLENSTRAAT RICHTING MOESKROEN		104	6						6
SHELLENSTRAAT RICHTING MOESKROEN		98	5	1					6
Schonekeerstraat		37	6	1	1				8
SCHONEKEERSTRAAT RICHTING KNOKBEEKLAAN		64	4						4
SCHONEKEERSTRAAT RICHTING LAUWESTRAAT		64	10						10
Sluizenkaai		28	15						15



INFRACTIONS DE VITESSE (autoroutes incluses) : ENDROIT DU CONTRÔLE

2023

Rue	Borne Kilometrique	Nr de maison	Excès de 0-10 km/h	Excès de 11-20 km/h	Excès de 21-30 km/h	Excès de 31-40 km/h	Excès de plus de 40 km/h	Excès de ??? km/h	TOTAL
Sluizenkaai		47	14	5					19
Sluizenkaai		48	1	1					2
Sluizenkaai		49	15	3					18
Sluizenkaai		50	10	4	1				15
Sluizenkaai		52	2	2					4
Sluizenkaai		9	1						1
Sluizenkaai			4	1					5
SLUIZENKAAI RICHTING OUDE LEIELAAN		49	16	4					20
SLUIZENKAAI RICHTING OUDE LEIELAAN		50	41	9		1			51
SLUIZENKAAI RICHTING RIJSELSTRAAT		49	1						1
SLUIZENKAAI RICHTING RIJSELSTRAAT		50	2						2
SLUIZENKAAI RICHTING ZWEMBAD		47	12	1					13
Triloystraat		61	3	1					4
Triloystraat		65	3	1	2				6
TRILOYSTRAAT RICHTING GENTSTRAAT		42	3	2					5
TRILOYSTRAAT RICHTING REKKEM		42	1						1
Vagevuurstraat		20		1					1
Vagevuurstraat		56			1				1
Vagevuurstraat		90	12	8	1				21
Vagevuurstraat		96	21	8					29
VAGEVUURSTRAAT RICHTING GROTE WEG		94	13	4					17
VAGEVUURSTRAAT RICHTING MOESKROEN		104	8	2					10
VAGEVUURSTRAAT RICHTING MOESKROEN		94	8	2		1			11
VAGEVUURSTRAAT RICHTING MOESKROEN		96	11	2	1				14
VAGEVUURSTRAAT RICHTING PARADIJS		96	10	4					14
VAGEVUURSTRAAT RICHTING SCHELPESTRAT		104	9	2					11
Volkslaan		57	58	7					65



INFRACTIONS DE VITESSE (autoroutes incluses) : ENDROIT DU CONTRÔLE

2023

Rue	Borne Kilométrique	Nr de maison	Excès de 0-10 km/h	Excès de 11-20 km/h	Excès de 21-30 km/h	Excès de 31-40 km/h	Excès de plus de 40 km/h	Excès de ??? km/h	TOTAL
VOLKSLAAN RICHTING BRUGGESTRAAT		49	26	1					27
VOLKSLAAN RICHTING BRUGGESTRAAT		57	7						7
VOLKSLAAN RICHTING GUIDO GEZELLELAAN		49	21	4					25
VOLKSLAAN RICHTING GUIDO GEZELLELAAN		57	11	4					15
Waalvest		53						1	1
Waalvest								5	5
Wahisstraat		104		12	3				15
Wervikstraat		203	15	4					19
Wervikstraat								1	1
WERVIKSTRAAT RICHTING CENTRUM MENEN		165	35	22	2	1			60
WERVIKSTRAAT RICHTING WERVIK		165	22	16	3				41
TOTAL			10.429	3.194	689	159	50	61	14.582

Wevelgem

Rue	Borne Kilométrique	Nr de maison	Excès de 0-10 km/h	Excès de 11-20 km/h	Excès de 21-30 km/h	Excès de 31-40 km/h	Excès de plus de 40 km/h	Excès de ??? km/h	TOTAL
A17 Dir Bruges	30.0			1		1			2
A17 Dir Bruges						1			1
A17 Dir Tournai	29.0				1				1
A17 Dir Tournai	30.0				1		1	1	3
A17 Dir Tournai	30.9							2	2
A17 Dir Tournai	31.9	*	902	219	63	16	8		1.208
A17 Dir Tournai	32.0			1					1
A17 Dir Tournai	32.2							1	1
A17 Dir Tournai				1	1	1	3	2	8
A17 Dir Tournai chemin de service cplx 5 Wevelgem						1			1
A19 Dir Courtrai	0.5							1	1



INFRACTIONS DE VITESSE (autoroutes incluses) : ENDROIT DU CONTRÔLE

2023

Rue	Borne Kilométrique	Nr de maison	Excès de 0-10 km/h	Excès de 11-20 km/h	Excès de 21-30 km/h	Excès de 31-40 km/h	Excès de plus de 40 km/h	Excès de ??? km/h	TOTAL
A19 Dir Courtrai	1.0							2	2
Beekstraat								2	2
Bieststraat		Z/N	15	4	1				20
Bieststraat		Z/NR	11	3					14
BIESTSTRAAT RICHTING BISSEGEM	60473		20	4					24
BIESTSTRAAT RICHTING BISSEGEM		39	10	2					12
BIESTSTRAAT RICHTING BISSEGEM		ZNR	8	5	1				14
BIESTSTRAAT RICHTING GULLEGEMSTRAAT	60473		2	1					3
BIESTSTRAAT RICHTING GULLEGEMSTRAAT		39	8						8
BIESTSTRAAT RICHTING WEVELGEM		ZNR	1						1
Bissegemstraat								2	2
Brugstraat		103						1	1
Driemasten								1	1
DRIEMASTEN RICHTING SCHUTTERSOFLAAN		47	3						3
DRIEMASTEN RICHTING SINT-ELOOIS-WINKEL		47		2					2
Grote Markt								1	1
Gullegemstraat		146	4	1					5
Gullegemstraat		235	144	11	1			2	158
Gullegemstraat								1	1
GULLEGEMSTRAAT RICHTING CENTRUM WEVELGEM		235	468	33	5	4			510
GULLEGEMSTRAAT RICHTING GULLEGEM		173	15	2					17
GULLEGEMSTRAAT RICHTING WEVELGEM		173	2						2
Heulestraat		58	7	1					8
Heulestraat		99						2	2
HEULESTRAAT RICHTING BISSEGEMSTRAAT		91	7	1					8
HEULESTRAAT RICHTING GULLEGEM CENTRUM		99	20	3					23
HEULESTRAAT RICHTING HEULE		99	39	2					41



INFRACTIONS DE VITESSE (autoroutes incluses) : ENDROIT DU CONTRÔLE

2023

Rue	Borne Kilometrique	Nr de maison	Excès de 0-10 km/h	Excès de 11-20 km/h	Excès de 21-30 km/h	Excès de 31-40 km/h	Excès de plus de 40 km/h	Excès de ??? km/h	TOTAL
HEULESTRAAT RICHTING R8		91	8	2					10
Hondschotestraat		190	4	1					5
Hondschotestraat								1	1
HUGO VERRIESTLAAN RICHTING BISSEGEMSTRAAT		82	64	1	2				67
HUGO VERRIESTLAAN RICHTING HEULE		73	27	1					28
HUGO VERRIESTLAAN RICHTING OUDE IEPERSTRAAT		80	50	5					55
HUGO VERRIESTLAAN RICHTING SCHUTTERSHOFLAAN		73	15	1					16
HUGO VERRIESTLAAN RICHTING SCHUTTERSHOFLAAN		80	45	4	1				50
HUGO VERRIESTLAAN RICHTING SCHUTTERSHOFLAAN		82	66	5	1				72
Kerkstraat								1	1
Kezelberg		56						1	1
Kezelberg		9	3						3
KEZELBERG RICHTING DADIZELE		9	48	8	3				59
KEZELBERG RICHTING MENEN		11	10	4	1				15
KEZELBERG RICHTING MENEN		9	47	10	1				58
KEZELBERG RICHTING ROESELARE		11	3	2	1				6
Kortrijkstraat		232						1	1
Kortrijkstraat		345	31	3	1				35
Kortrijkstraat		345D		1					1
Kortrijkstraat		370A						1	1
Kortrijkstraat			14	1				1	16
KORTRIJKSTRAAT RICHTING BISSEGEM R8		345	50	14	4				68
KORTRIJKSTRAAT RICHTING KORTRIJK		460	25	6					31
KORTRIJKSTRAAT RICHTING KORTRIJK		466	42	4					46
KORTRIJKSTRAAT RICHTING MENEN		460	22	3					25
KORTRIJKSTRAAT RICHTING MENEN		466	34	1	2				37
KORTRIJKSTRAAT RICHTING WEVELGEM		345	43	2					45



INFRACTIONS DE VITESSE (autoroutes incluses) : ENDROIT DU CONTRÔLE

2023

Rue	Borne Kilometrique	Nr de maison	Excès de 0-10 km/h	Excès de 11-20 km/h	Excès de 21-30 km/h	Excès de 31-40 km/h	Excès de plus de 40 km/h	Excès de ??? km/h	TOTAL
Kruisstraat		125	26	7	2				35
KRUISSTRAAT RICHTING REYNSAKKERSTRAAT		127	2	4	1				7
Kwadries								2	2
Kweekstraat								1	1
Lauwestraat		100						1	1
Lauwestraat		129	123	13	2				138
LAUWESTRAAT RICHTING CENTRUM WEVELGEM		127	56	10	2				68
LAUWESTRAAT RICHTING CENTRUM WEVELGEM		77	122	14					136
LAUWESTRAAT RICHTING LAUWE		127	76	15	2				93
LAUWESTRAAT RICHTING LAUWE		77	94	18					112
Ledegemstraat		141	19	3					22
Ledegemstraat		145	9	10	4	1			24
Ledegemstraat		89						1	1
Ledegemstraat								1	1
LEDEGEMSTRAAT RICHTING IEPERSTRAAT		75	21	2			1		24
LEDEGEMSTRAAT RICHTING LEDEGEM		145	33	9	3				45
LEDEGEMSTRAAT RICHTING LEDEGEM		64	5	2					7
LEDEGEMSTRAAT RICHTING LEDEGEM		75	57	7	1				65
LEDEGEMSTRAAT RICHTING LEDEGEM		81	67	9					76
LEDEGEMSTRAAT RICHTING MOORSELE		145	15	5					20
LEDEGEMSTRAAT RICHTING MOORSELE		64	14	2					16
LEDEGEMSTRAAT RICHTING OUDE TRAMWEG		75	7	1	1				9
LEDEGEMSTRAAT RICHTING OUDE TRAMWEG		81	43	10	1	1			55
Lode De Boningestraat								1	1
Menenstraat		370						1	1
Menenstraat		593						1	1
Menenstraat								1	1



INFRACTIONS DE VITESSE (autoroutes incluses) : ENDROIT DU CONTRÔLE

2023

Rue	Borne Kilometrique	Nr de maison	Excès de 0-10 km/h	Excès de 11-20 km/h	Excès de 21-30 km/h	Excès de 31-40 km/h	Excès de plus de 40 km/h	Excès de ??? km/h	TOTAL
MENENSTRAAT RICHTING MENEN		115	5	1					6
MENENSTRAAT RICHTING WEVELGEM-CENTRUM		115	9						9
Moorselestraat								1	1
MOORSELESTRAAT RICHTING CENTRUM		132	11	3	2				16
MOORSELESTRAAT RICHTING MOORSELE		132	12		1				13
MOORSELESTRAAT RICHTING MOORSELE		201	1						1
MOORSELESTRAAT RICHTING NIEUWSTRAAT		132	4	4					8
N343 RIJKSWEG RICHTING INDUSTRIEZONE	1.7		21	5	2				28
N8 KORTRIJKSTRAAT 12 NAAR KORTRIJKSTRAAT 279 RICHTING MOORSELE		*		193	37	10	8		248
N8 KORTRIJKSTRAAT 279 NAAR KORTRIJKSTRAAT 12 RICHTING MOORSELE		*		149	41	12	1		203
N8 WEVELGEM, MENENSTRAAT 116 NAAR MENENSTRAAT 593 RICHTING MOORSELE		*	596	295	95	23	20		1.029
N8 WEVELGEM, MENENSTRAAT 593 NAAR MENENSTRAAT 116 RICHTING MOORSELE		*	461	287	171	87	82		1.088
NIEUWSTRAAT RICHTING MOORSELESTRAAT		92	1						1
NIEUWSTRAAT RICHTING ROESELARESTRAAT		92	2						2
Normandiëstraat		223						1	1
Oude Ieperstraat		35	80	5	1				86
OUDE IEPERSTRAAT RICHTING GULLEGEM CENTRUM		35	10	2					12
OUDE IEPERSTRAAT RICHTING HEULE		35	32	4					36
OUDE IEPERSTRAAT RICHTING HUGO VERRIESTLAAN		35	8						8
OUDE IEPERSTRAAT RICHTING KORTRIJK		35	38	4					42
OUDE IEPERSTRAAT RICHTING R8		35		1					1
Overheulestraat		26	10						10
Overheulestraat		TO 26	20	4					24
OVERHEULESTRAAT RICHTING CENTRUM		30	9	2					11
OVERHEULESTRAAT RICHTING MOORSELE		26	30	6	1				37
OVERHEULESTRAAT RICHTING MOORSELE CENTRUM		22	16						16
OVERHEULESTRAAT RICHTING ROLLEGEM-KAPELLE		22	18	6					24



INFRACTIONS DE VITESSE (autoroutes incluses) : ENDROIT DU CONTRÔLE

2023

Rue	Borne Kilometrique	Nr de maison	Excès de 0-10 km/h	Excès de 11-20 km/h	Excès de 21-30 km/h	Excès de 31-40 km/h	Excès de plus de 40 km/h	Excès de ??? km/h	TOTAL
OVERHEULESTRAAT RICHTING ROLLEGEM-KAPELLE		26	45	6					51
OVERHEULESTRAAT RICHTING ROLLEGEM-KAPELLE		30	4						4
Peperstraat								1	1
Pijplap		93	16	2					18
PIJPLAP RICHTING DE KNOK		71	1						1
PIJPLAP RICHTING DE KNOK		89	2						2
PIJPLAP RICHTING HEULESTRAAT		71	3						3
PIJPLAP RICHTING HEULESTRAAT		89	9						9
R8 Côté Extérieur								1	1
Rijksweg			128	37	11	3		1	180
RIJKSWEG RICHTING GULLEGEMSTRAAT	1.7		47	19	3	1			70
RIJKSWEG RICHTING KONINGIN FABIOLA STRAAT	1.7		82	57	13	4			156
RIJKSWEG RICHTING MUIZELSTRAAT	1.7		78	23	3	2			106
Roeselarestraat		407	47			1			48
Roeselarestraat								1	1
ROESELARESTRAAT RICHTING MOORSELE		232	1						1
ROESELARESTRAAT RICHTING WEVELGEM		232	1						1
ROESELARESTRAAT RICHTING WEVELGEM		407	187	13	2	2			204
SCHUTTERSHOFLAAN RICHTING BANKSTRAAT		52	13		1				14
SCHUTTERSHOFLAAN RICHTING DRIEMASTEN		50	10	2					12
SCHUTTERSHOFLAAN RICHTING DRIEMASTEN		52	23	1					24
SCHUTTERSHOFLAAN RICHTING HEULE		40	51	2					53
SCHUTTERSHOFLAAN RICHTING HUGO VERRIESTLAAN		50	14	2	2				18
SCHUTTERSHOFLAAN RICHTING HUGO VERRIESTLAAN		52	41	2					43
SCHUTTERSHOFLAAN RICHTING KERKSTRAAT		52	29	2					31
SCHUTTERSHOFLAAN RICHTING SINT-ELOOIS-WINKEL		40	26	1					27
Secretaris Vanmarckelaan								2	2



INFRACTIONS DE VITESSE (autoroutes incluses) : ENDROIT DU CONTRÔLE

2023

Rue	Borne Kilometrique	Nr de maison	Excès de 0-10 km/h	Excès de 11-20 km/h	Excès de 21-30 km/h	Excès de 31-40 km/h	Excès de plus de 40 km/h	Excès de ??? km/h	TOTAL
WARANDESTRAAT RICHTING MOORSELE CENTRUM		34	2						2
WARANDESTRAAT RICHTING MOORSELE CENTRUM		7	101	17	1	1			120
WARANDESTRAAT RICHTING WEVELGEM		34	1						1
WARANDESTRAAT RICHTING WEVELGEM		7	74	20	4	2			100
Wijnbergstraat		Z/NR.						1	1
Wittemolenstraat		17		1					1
Wittemolenstraat		226		1					1
Wittemolenstraat		236	77	9	3	2			91
Wittemolenstraat		239						1	1
Wittemolenstraat		73	21	2					23
Wittemolenstraat					1				1
WITTEMOLENSTRAAT RICHTING MENEN		71	18		1				19
WITTEMOLENSTRAAT RICHTING MOORSELE CENTRUM		71	6						6
TOTAL			5.678	1.707	506	176	124	47	8.238



INFRACTIONS DE VITESSE (autoroutes incluses) : RÉGIME VITESSE

2023

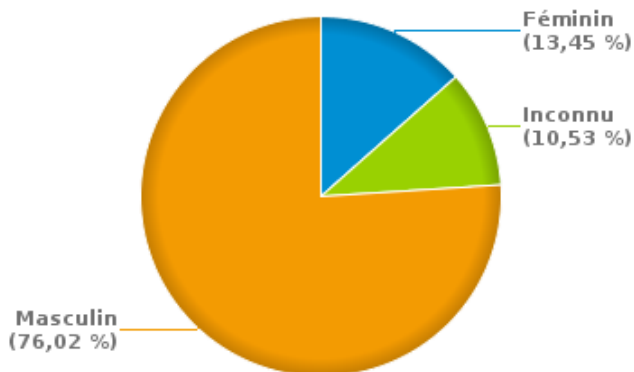
Vitesse autorisée	Excès de 0-10 km/h	Excès de 11-20 km/h	Excès de 21-30 km/h	Excès de 31-40 km/h	Excès de plus de 40	Excès de ??? km/h	TOTAL
30	4.605	820	74	10	1	0	5.510
50	10.224	2.072	518	176	127	3	13.120
60	40	50	12	0	0	0	102
70	1.905	1.625	417	99	25	0	4.071
90	104	68	13	7	1	0	193
120	5.805	1.462	392	112	57	0	7.828
Inconnu	2	3	0	0	0	117	122
TOTAL	22.685	6.100	1.426	404	211	120	30.946

INFRACTIONS ROUTIÈRES (autoroutes incluses) : PROFIL DES CONTREVENANTS 2023

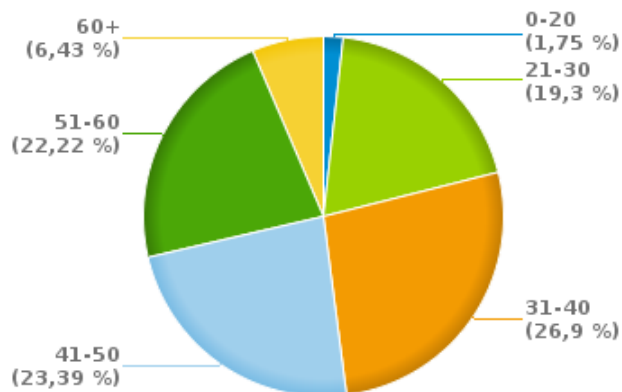
Nombre d'infractions d'alcool par catégorie d'âge et par sexe

	Masculin	Féminin	Inconnu	TOTAL
0-20	3	0	0	3
21-30	28	3	2	33
31-40	33	8	5	46
41-50	30	7	3	40
51-60	28	4	6	38
60+	8	1	2	11
TOTAL	130	23	18	171

% infractions alcool par sexe pour l'année 2023



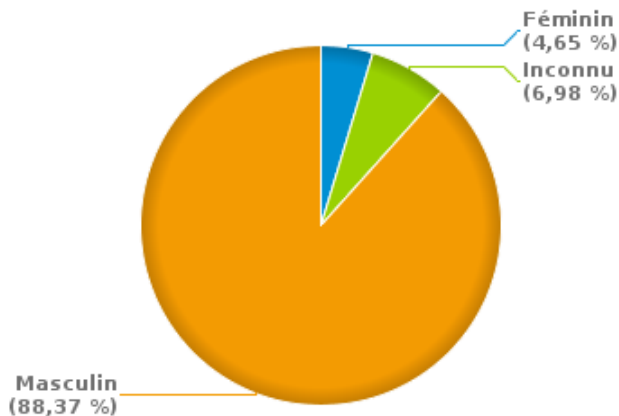
% infractions alcool par catégorie d'âge pour l'année 2023



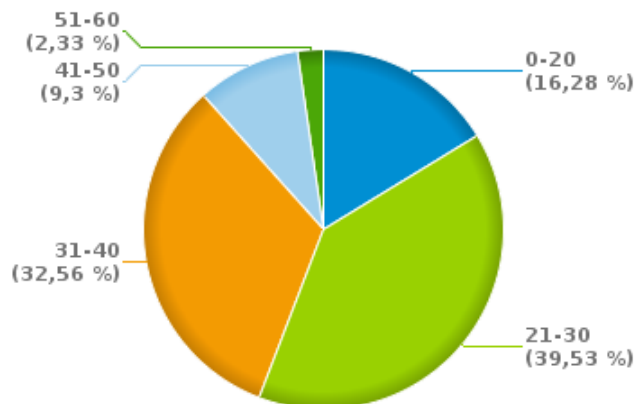
Nombre d'infractions de drogues par catégorie d'âge et par sexe

	Féminin	Inconnu	Masculin	TOTAL
0-20	0	0	7	7
21-30	1	0	16	17
31-40	1	1	12	14
41-50	0	2	2	4
51-60	0	0	1	1
TOTAL	2	3	38	43

% infractions drogues par sexe pour l'année 2023



% infractions drogues par catégorie d'âge pour l'année 2023





INFRACTIONS ROUTIÈRES
FILTRES ET PARAMÈTRES SELECTIONNÉS
DANS CE RAPPORT

Année de début de l'infraction	2015
Année de fin de l'infraction	2023
Trimestre(s)	Trim. 1;Trim. 2;Trim. 3;Trim. 4
Zone de police	ZP GRENSLEIE (MENEN)
Unité locale/fédérale	
Hors/sur autoroute	(autoroutes incluses)
Unité de police constatante	
Date de clôture de la banque de données	30/04/24

Date de mise à jour du rapport	01 JUIL. 2024 10:22:52
---------------------------------------	------------------------