

**Aperçu
Infractions routières
(autoroutes incluses)
2023**

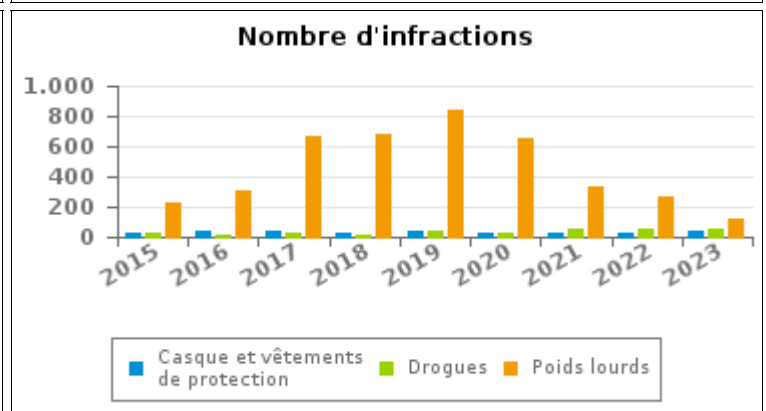
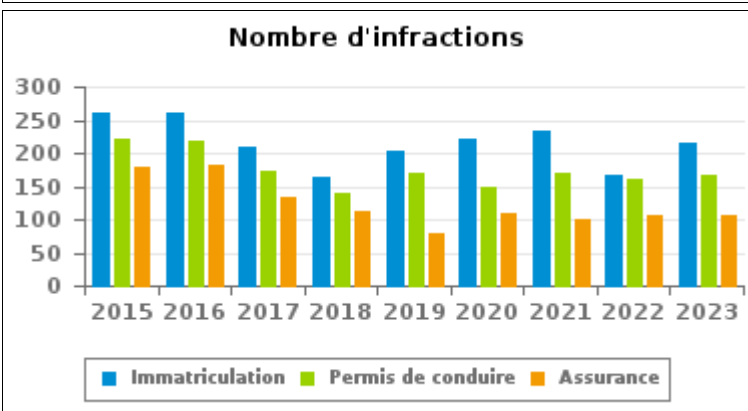
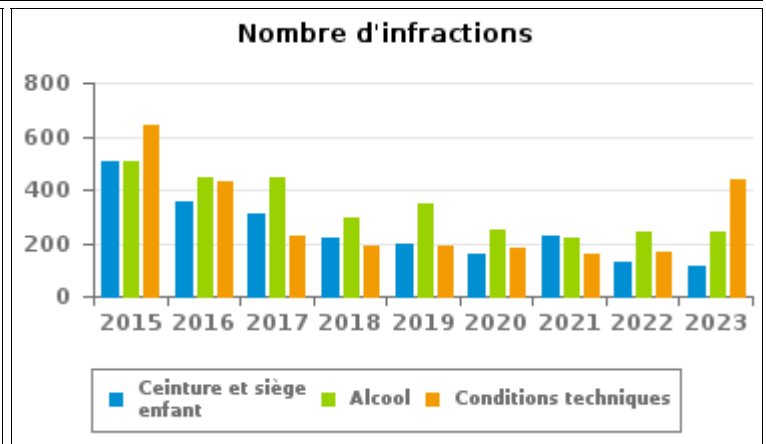
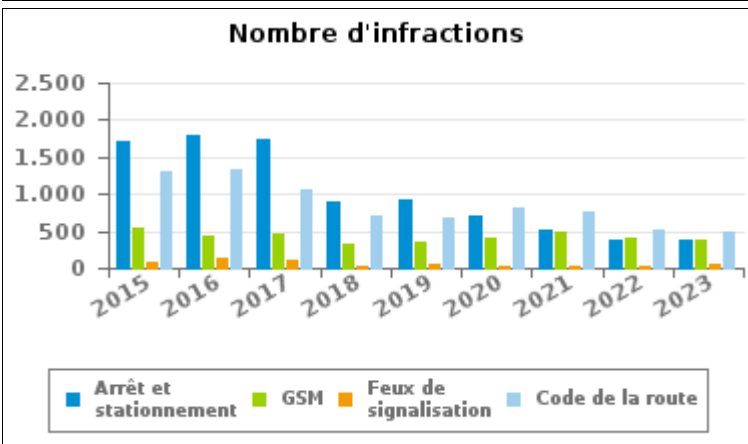
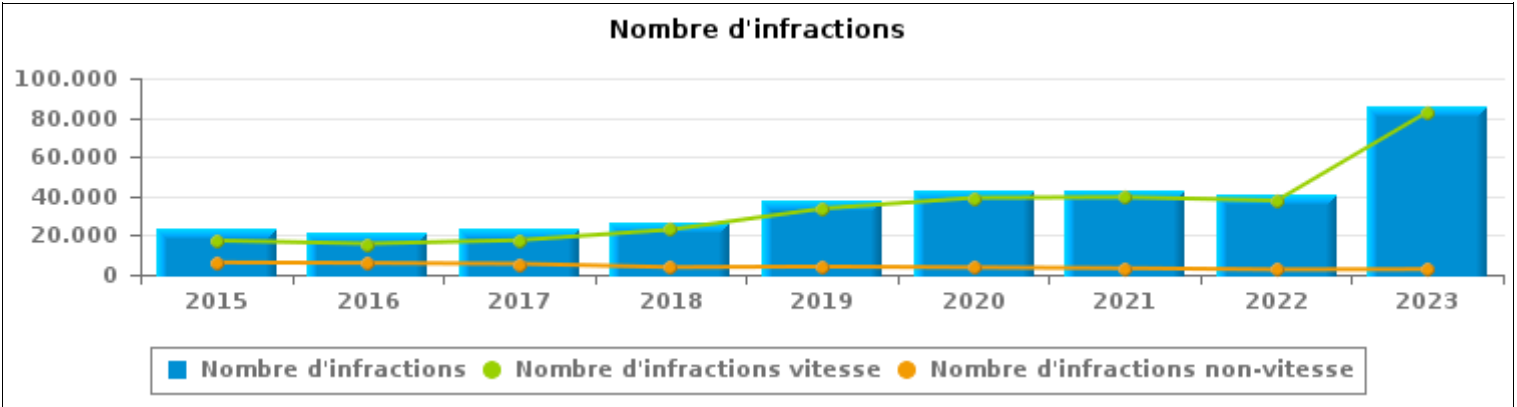
ZP KOUTER (JABBEKE)



INFRACTIONS ROUTIÈRES (autoroutes incluses) : APERÇU GÉNÉRAL

Comparaison par année: 2015-2023

	2015	2016	2017	2018	2019	2020	2021	2022	2023
NOMBRE TOTAL D'INFRACTIONS	23.639	21.770	23.173	26.786	37.813	42.887	42.781	40.421	85.888
INFRACTIONS PAR THEME									
	2015	2016	2017	2018	2019	2020	2021	2022	2023
Vitesse	17.380	15.814	17.593	22.973	33.689	39.156	39.467	37.752	83.095
Arrêt et stationnement	1.713	1.784	1.737	891	918	693	515	370	373
GSM	548	448	458	331	363	400	501	421	378
Casque et vêtements de protection	30	37	39	28	37	33	25	22	35
Ceinture et siège enfant	503	355	312	221	200	159	226	130	115
Feux de signalisation	79	137	96	25	51	34	37	38	59
Code de la route	1.298	1.337	1.055	709	683	811	750	519	481
Alcool	505	443	446	298	350	251	216	239	242
Drogues	23	14	23	19	36	30	52	49	55
Conditions techniques	644	432	227	190	188	183	155	167	440
Immatriculation	262	260	209	165	203	222	233	168	216
Permis de conduire	221	217	173	139	169	147	171	161	166
Assurance	179	183	132	111	79	108	99	106	105
Poids lourds	229	302	662	680	838	651	328	270	125
Autres	22	7	9	4	9	8	6	6	2
Inconnu	3	0	2	2	0	1	0	3	1





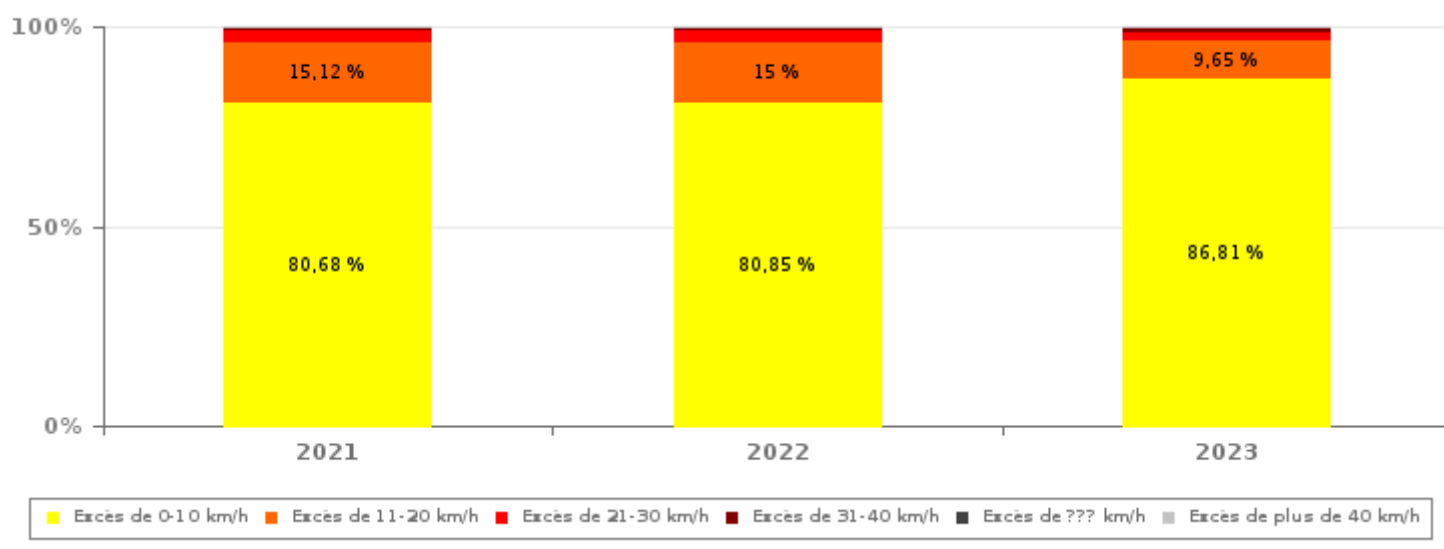
INFRACTIONS ROUTIÈRES (autoroutes incluses) : APERÇU GÉNÉRAL

INFRACTIONS PAR DEGRE DE GRAVITE

Comparaison par année: 2015-2023

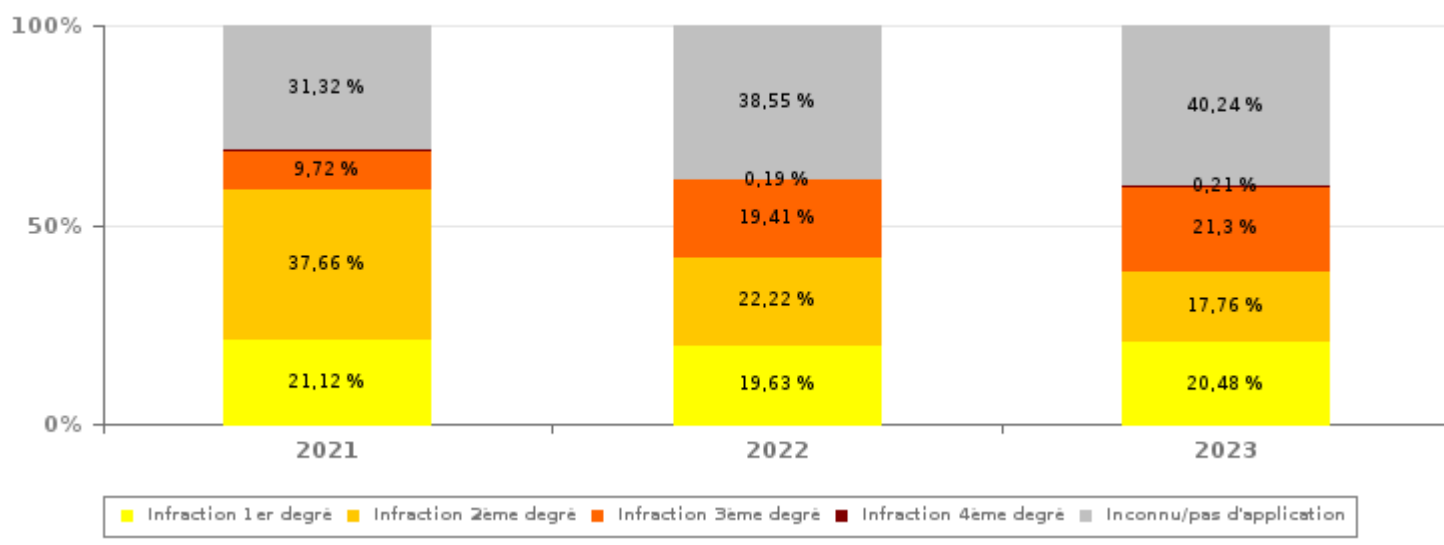
VITESSE	2015	2016	2017	2018	2019	2020	2021	2022	2023
Excès de 0-10 km/h	12.488	11.061	11.486	16.588	26.978	30.976	31.842	30.521	72.138
Excès de 11-20 km/h	3.746	3.505	4.772	4.429	5.226	6.365	5.967	5.662	8.020
Excès de 21-30 km/h	837	879	965	1.315	1.067	1.294	1.179	1.107	1.889
Excès de 31-40 km/h	176	189	215	398	210	303	294	260	630
Excès de plus de 40 km/h	51	69	79	142	78	119	114	119	368
Excès de ??? km/h	82	111	76	101	130	99	71	83	50
Sous-total VITESSE	17.380	15.814	17.593	22.973	33.689	39.156	39.467	37.752	83.095

Nombre d'infractions (vitesse): répartition selon la gravité



NON-VITESSE	2015	2016	2017	2018	2019	2020	2021	2022	2023
1er degré	2.108	2.060	1.812	1.098	898	748	700	524	572
2ème degré	1.973	1.798	1.643	1.101	1.349	1.212	1.248	593	496
3ème degré	399	540	472	207	254	420	322	518	595
4ème degré	19	13	10	6	15	3	6	5	6
Inconnu/Pas d'application	1.760	1.545	1.643	1.401	1.608	1.348	1.038	1.029	1.124
Sous-total NON-VITESSE	6.259	5.956	5.580	3.813	4.124	3.731	3.314	2.669	2.793

Nombre d'infractions (non-vitesse): répartition selon la gravité





INFRACTIONS ROUTIÈRES (autoroutes incluses) : APERÇU GÉNÉRAL

INFRACTIONS PAR DEGRE DE GRAVITE

Comparaison par année: 2015-2023



INFRACTIONS ROUTIÈRES (autoroutes incluses) : APERÇU GÉNÉRAL

Comparaison par mois pour l'année 2023

	Jan	Fév	Mar	Avr	Mai	Juin	Juil	Août	Sep	Oct	Nov	Déc	TOTAL
NOMBRE TOTAL D'INFRACTIONS	8.349	8.711	9.755	9.515	5.484	8.558	9.286	6.280	6.576	5.998	2.820	4.556	85.888
INFRACTIONS PAR THEME													
Vitesse	8.107	8.472	9.511	9.295	5.233	8.327	9.000	6.060	6.306	5.756	2.653	4.375	83.095
Arrêt et stationnement	26	31	36	34	23	29	22	14	47	27	41	43	373
GSM	23	30	37	41	50	22	26	36	33	48	17	15	378
Casque et vêtements de protection	0	0	1	1	6	5	9	3	2	5	2	1	35
Ceinture et siège enfant	12	14	3	17	10	11	10	12	7	4	7	8	115
Feux de signalisation	7	10	2	3	10	7	1	4	9	2	0	4	59
Code de la route	44	55	66	51	39	53	29	32	34	43	13	22	481
Alcool	47	15	19	5	16	24	30	21	12	19	9	25	242
Drogues	9	3	8	3	5	0	3	6	4	2	5	7	55
Conditions techniques	22	16	15	14	14	25	111	48	66	48	27	34	440
Immatriculation	17	22	26	23	16	29	23	17	18	9	11	5	216
Permis de conduire	20	22	14	13	10	12	8	17	13	14	15	8	166
Assurance	9	3	6	10	8	9	12	8	20	7	9	4	105
Poids lourds	5	18	11	5	44	5	1	2	5	14	11	4	125
Autres	1	0	0	0	0	0	0	0	0	0	0	1	2
Inconnu	0	0	0	0	0	0	1	0	0	0	0	0	1
INFRACTIONS PAR DEGRE DE GRAVI													
VITESSE													
Excès de 0-10 km/h	6.990	7.418	8.292	8.099	4.507	7.179	7.928	5.343	5.388	4.944	2.278	3.772	72.138
Excès de 11-20 km/h	870	822	909	887	503	835	823	524	607	555	261	424	8.020
Excès de 21-30 km/h	172	158	202	199	147	211	152	118	187	169	72	102	1.889
Excès de 31-40 km/h	43	46	75	76	37	67	57	43	72	52	28	34	630
Excès de plus de 40 km/h	28	26	23	29	35	29	38	25	50	34	14	37	368
Excès de ??? km/h	4	2	10	5	4	6	2	7	2	2	0	6	50
Sous-total VITESSE	8.107	8.472	9.511	9.295	5.233	8.327	9.000	6.060	6.306	5.756	2.653	4.375	83.095
NON-VITESSE													
1er degré	32	34	69	55	54	54	43	27	67	53	43	41	572
2ème degré	45	50	45	59	36	54	41	39	39	29	29	30	496
3ème degré	54	73	54	58	66	46	37	50	49	57	23	28	595
4ème degré	2	0	0	1	0	0	1	1	0	0	0	1	6
Inconnu/Pas d'application	109	82	76	47	95	77	164	103	115	103	72	81	1.124
Sous-total NON-VITESSE	242	239	244	220	251	231	286	220	270	242	167	181	2.793



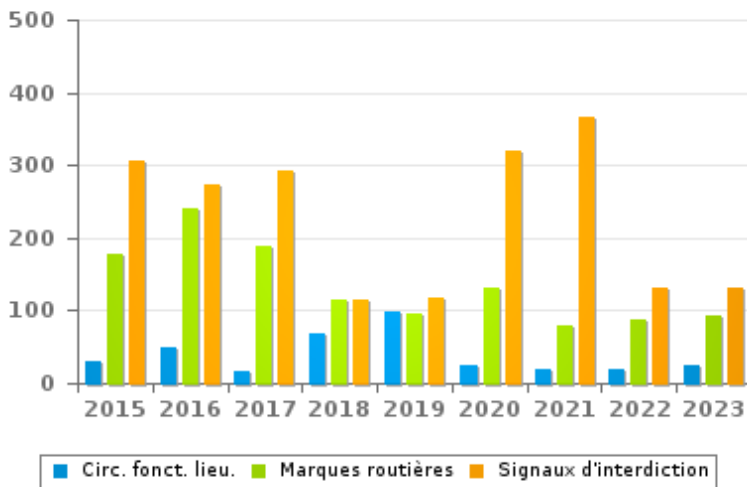
INFRACTIONS ROUTIÈRES (autoroutes incluses) : APERÇU GÉNÉRAL (DÉTAIL)

Comparaison par année: 2015-2023

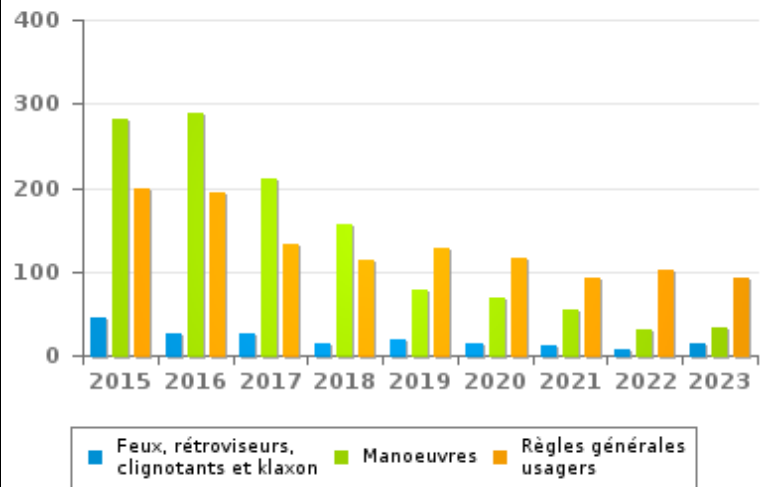
Code de la route

	2015	2016	2017	2018	2019	2020	2021	2022	2023
Signaux d'interdiction	307	272	293	115	117	320	365	131	131
Marques routières	178	240	188	114	96	132	80	88	92
Manoeuvres	281	288	210	156	77	68	54	31	32
Règles générales usagers	198	194	132	113	128	117	93	101	92
Chargement des véhicules (code de la route)	142	159	103	57	69	49	65	92	49
Circulation en fonction du lieu	29	48	17	69	98	24	19	19	25
Priorité	42	48	29	16	17	18	15	9	11
Feux, rétroviseurs, clignotants et klaxon	44	25	27	15	20	14	11	8	14
Injonctions des agents qualifiés	26	20	21	19	19	29	12	15	13
Transport de personnes (code de la route)	12	15	14	17	18	8	9	10	10
Signaux d'obligation	15	15	8	7	12	20	14	8	7
Comportement à l'égard de certains usagers	21	9	7	5	5	6	7	6	2
Code de la route: autres	3	4	6	6	7	6	6	1	3
TOTAL	1.298	1.337	1.055	709	683	811	750	519	481

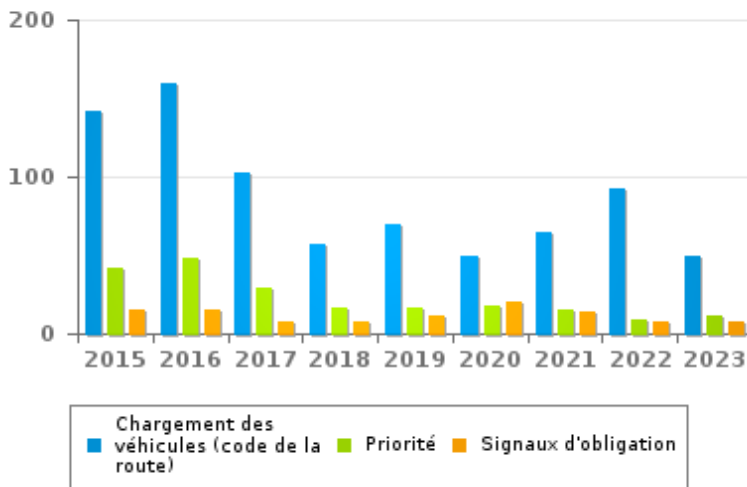
Nombre d'infractions



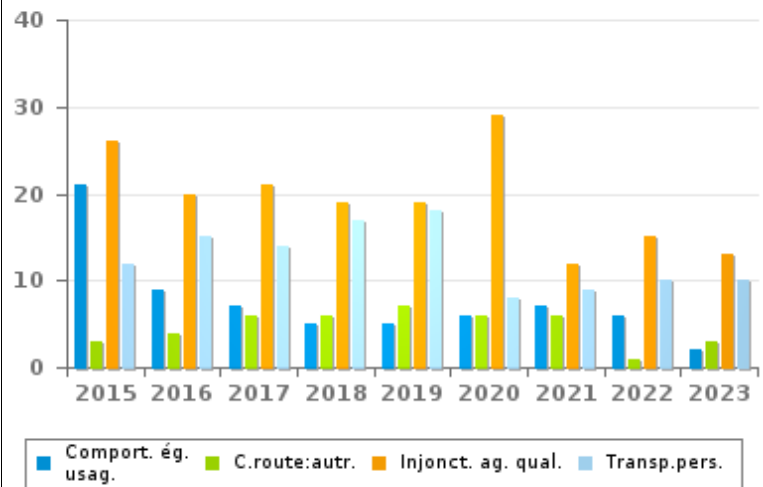
Nombre d'infractions



Nombre d'infractions



Nombre d'infractions





INFRACTIONS ROUTIÈRES (autoroutes incluses) : TOP 5 DES INFRACTIONS

2023

Toutes les infractions

Theme	Article de loi	Nombre d'infractions	% (*)
Vitesse	Art. 11.2.1°.a). En dehors des agglomérations, la vitesse est limitée à 120 km à l'heure sur les autoroutes [...].	40.146	46,74%
Vitesse	(Attention : l'infraction suivante est uniquement valable pour la Région flamande) Art. 11.1. Dans les agglomérations, la vitesse est limitée à 50 km à l'heure [...].	15.326	17,84%
Vitesse	(Attention : l'infraction suivante est uniquement valable pour la Région flamande) Art. 11.2.3°.b). En dehors des agglomérations, la vitesse est limitée à 70 km à l'heure sur les autres voies publiques.	16.309	18,99%
Vitesse	(Attention : l'infraction suivante est uniquement valable pour la Région flamande) Art. 11.2.3°- b). En dehors des agglomérations, la vitesse est limitée à 70 km à l'heure sur les autres voies publiques. Sur certaines voies publiques, une limitation de vitesse inférieure ou supérieure peut cependant être imposée ou admise [...]. Art. 5. Les usagers doivent se conformer [...] aux signaux routiers [...], lorsque ceux-ci sont réguliers en la forme, suffisamment visibles et placés conformément aux prescriptions du [...] règlement [général sur la police de la circulation routière et de l'usage de la voie publique]. Art. 68.3. [...] Sign. C43 [avec la mention 50]. A partir du signal jusqu'au prochain carrefour [ou signal C45], interdiction de circuler à une vitesse supérieure à [50 km/h] [...].	7.956	9,26%
Vitesse	(Attention : l'infraction suivante est uniquement valable pour la Région flamande) Limitations de vitesse / autres voies publiques (hors agglomération) / véhicules et train de véhicules > 7,5 tonnes. Art. 11.3.2°. La vitesse des véhicules est, selon le genre du véhicule, limitée à 60 km à l'heure pour les autres véhicules et trains de véhicules à bandages pneumatiques dont la masse maximale autorisée est supérieure à 7,5 tonnes, sauf sur les voies visées aux 11.2.1° et 11.2.2°a) [de l'AR du 01-12-1975].	2.125	2,47%



INFRACTIONS ROUTIÈRES (autoroutes incluses) : TOP 5 DES INFRACTIONS

2023

Infractions du 4ème degré

Theme	Article de loi	Nombre d'infractions	% (*)
Code de la route	Art. 4.1. Les usagers doivent obtempérer immédiatement aux injonctions des agents qualifiés. Art. 4.2.3°. Sont notamment considérées comme injonctions : le balancement transversal d'un feu rouge, qui signifie arrêt pour les conducteurs vers lesquels le feu est dirigé. Art. 4.1°. Sont infractions du quatrième degré au sens de l'article 29§1er, 1er alinéa de la [...] loi relative à la police de la circulation routière, coordonnée le 16 mars 1968: [...] transgresser les ordres [...] [mentionnés à l'article 4.2.3° de l'AR 01-12-1975] d'une personne habilitée.	1	0,00 %
Code de la route	Constitue une infraction de 4ème degré en vertu de l'article 4.3° de l'AR du 30-09-2005 :Art. 17.2.3°. Le dépassement par la gauche d'un véhicule attelé [...] ou d'un véhicule à plus de deux roues est interdit à l'approche du sommet d'une côte et dans les virages, lorsque la visibilité est insuffisante, sauf si le dépassement peut se faire sans franchir la ligne blanche continue délimitant la partie de la chaussée affectée à la circulation venant en sens inverse.	1	0,00 %
Code de la route	Constitue une infraction de 4ème degré en vertu de l'article 4.4° de l'AR du 30-09-2005 : Art. 20.3.2°. Il est interdit de s'engager sur un passage à niveau lorsque les feux rouges clignotants sont allumés.	1	0,00 %
Code de la route	Constitue une infraction de 4ème degré en vertu de l'article 4.5° de l'AR du 30-09-2005 :Art. 21.4.3°. Il est interdit sur les autoroutes de faire marche arrière ou de rouler en sens contraire au sens obligatoire.	2	0,00 %
Code de la route	Constitue une infraction de 4ème degré en vertu de l'article 4.5° de l'AR du 30-09-2005 :Art. 22.2juncto. Les dispositions de l'article 21.4. et 21.6. sont applicables sur les routes pour automobiles.Art. 21.4.3°. Il est interdit sur les autoroutes de faire marche arrière ou de rouler en sens contraire au sens obligatoire.	1	0,00 %

(*) % par rapport au nombre total d'infractions

INFRACTIONS ROUTIÈRES (autoroutes incluses) : MOMENT

Nombre d'infractions selon le moment de la semaine

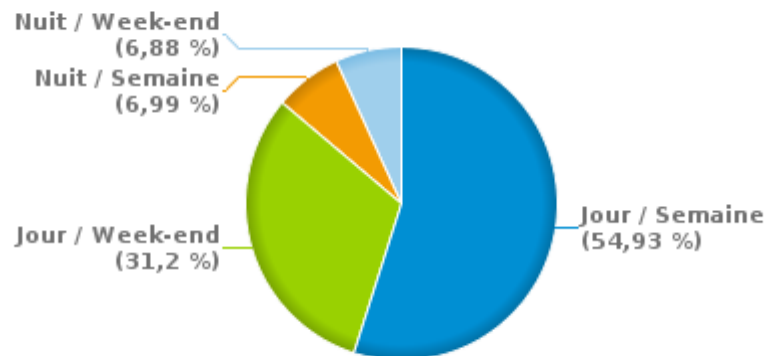
2023

	Semaine			Week-end			TOTAL
	Jour	Nuit	Sous-total	Jour	Nuit	Sous-total	
Vitesse	45.583	5.797	51.380	26.121	5.594	31.715	83.095
Arrêt et stationnement	236	28	264	85	24	109	373
GSM	292	5	297	79	2	81	378
Casque et vêtements de protection	18	1	19	13	3	16	35
Ceinture et siège enfant	67	6	73	33	9	42	115
Feux de signalisation	35	6	41	10	8	18	59
Code de la route	315	11	326	108	47	155	481
Alcool	51	38	89	70	83	153	242
Drogues	16	12	28	14	13	27	55
Conditions techniques	236	42	278	109	53	162	440
Immatriculation	121	13	134	57	25	82	216
Permis de conduire	87	13	100	40	26	66	166
Assurance	63	9	72	15	18	33	105
Poids lourds	60	22	82	40	3	43	125
Autres	1	0	1	1	0	1	2
Inconnu	1	0	1	0	0	0	1
TOTAL	47.182	6.003	53.185	26.795	5.908	32.703	85.888

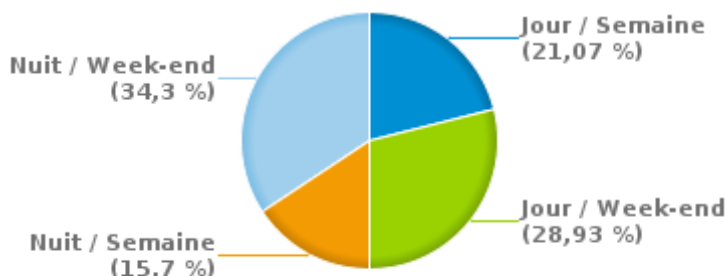
Weekend = Du vendredi 22h00 jusqu'au lundi 06h00
Semaine = Du lundi 06h00 jusqu'au vendredi 22h00

Jour: de 06h00 à 22h00
Nuit: de 22h00 à 06h00

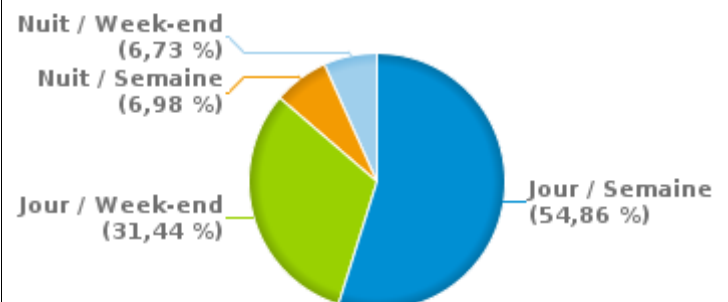
% infractions selon le moment pour l'année 2023



% infractions alcool selon le moment pour l'année 2023



% infractions vitesse selon le moment pour l'année 2023





INFRACTIONS DE VITESSE (autoroutes incluses) : ENDROIT DU CONTRÔLE

2023

Gistel

Rue	Borne Kilométrique	Nr de maison	Excès de 0-10 km/h	Excès de 11-20 km/h	Excès de 21-30 km/h	Excès de 31-40 km/h	Excès de plus de 40 km/h	Excès de ??? km/h	TOTAL
A10/E40 JABBEKE NAAR OOSTKAMP RICHTING BRUSSEL	82.41		18.152	1.521	284	87	52		20.096
A18-E40 D Fr acc 5 Gistel liaisn N33/acc de Ostnd								1	1
A18-E40 Dir Bruges	34.8							1	1
A18-E40 Dir Bruges	38.5		37	7	1				45
A18-E40 Dir Bruges			10	3				1	14
A18-E40 Dir France	34.0							1	1
A18-E40 Dir France	35.7					1			1
A18-E40 Dir France	36.2	*	300	52	7	3			362
A18-E40 Dir France			6						6
A18-E40 Dir France chemin de service cplx 5 Gistel								2	2
A18-E40 Dir Fr sortie 5 Gistel liaison vers Torhou								1	1
A18-E40 GISTEL NAAR NIEUWPOORT RICHTING DE PANNE	22.1		2.588	385	91	32	17		3.113
A18/E40 NIEUWPOORT NAAR GISTEL RICHTING JABBEKE	22.1		2.725	297	89	18	10		3.139
A18/E40 NIEUWPOORT NAAR GISTEL RICHTING JABBEKE	36.0		843	72	24	8	6		953
Galgestraat		25						1	1
Kanaalstraat		18	23	3	1				27
N33 Direction Oostende	10.3		119	24	2				145
N33 Direction Oostende	11.0		172	14	1		1		188
N33 Direction Oostende	11.1		16	4					20
N33 Direction Oostende	13.2		112	23	11	2	1		149
N33 Direction Oostende	13.3		170	52	12	2			236
N33 Direction Oostende	7.3							2	2
N33 Direction Oostende	9.5		10	4	1		1		16
N33 Direction Oostende			452	45	15	4	1		517
N33 Direction Torhout	10.3		121	8	1				130
N33 Direction Torhout	11.0		261	31	5				297



INFRACTIONS DE VITESSE (autoroutes incluses) : ENDROIT DU CONTRÔLE

2023

Rue	Borne Kilométrique	Nr de maison	Excès de 0-10 km/h	Excès de 11-20 km/h	Excès de 21-30 km/h	Excès de 31-40 km/h	Excès de plus de 40 km/h	Excès de ??? km/h	TOTAL
N33 Direction Torhout	11.1		46	8	3				57
N33 Direction Torhout	13.2		61	8			1		70
N33 Direction Torhout	13.3		108	12	2	2			124
N33 Direction Torhout	7.7		69	8	4	1	1		83
N33 Direction Torhout			1.385	79	7	2	2		1.475
N358 Nieuwpoort (N380) - Oostende (N9)	13.8		22						22
N358 Nieuwpoort (N380) - Oostende (N9)	13.9		32	2					34
N358 Nieuwpoort (N380) - Oostende (N9)	14.0		58	11	1		1		71
N358 Nieuwpoort (N380) - Oostende (N9)	14.2		16	4	1				21
N367 Brugge (N32) - Nieuwpoort (N380)	17.6		60	9	1	2			72
N367 Brugge (N32) - Nieuwpoort (N380)	19.4		15	4					19
N367 Brugge (N32) - Nieuwpoort (N380)	19.5		21	2					23
N367 Brugge (N32) - Nieuwpoort (N380)	19.7		5						5
N367 Brugge (N32) - Nieuwpoort (N380)	23.1		30	4	1				35
N367 Brugge (N32) - Nieuwpoort (N380)	23.2		2						2
N367 Brugge (N32) - Nieuwpoort (N380)	24.0		106	41	17	6	1		171
N367 Brugge (N32) - Nieuwpoort (N380)	24.2		9	3					12
N367 Brugge (N32) - Nieuwpoort (N380)	24.3		15	6					21
N367 Brugge (N32) - Nieuwpoort (N380)							1	1	2
N367c Liaison Markt (N367) - Koolaardstraat (N63)	0.8		43	2					45
N367c Liaison Markt (N367) - Koolaardstraat (N63)	0.9		58	5			1		64
Oostendse Baan								2	2
Provincieweg		72	2						2
Vaartstraat		90	71	18	10		3		102
TOTAL			28.351	2.771	592	170	100	13	31.997

Ichtegem



INFRACTIONS DE VITESSE (autoroutes incluses) : ENDROIT DU CONTRÔLE

2023

Rue	Borne Kilometrique	Nr de maison	Excès de 0-10 km/h	Excès de 11-20 km/h	Excès de 21-30 km/h	Excès de 31-40 km/h	Excès de plus de 40 km/h	Excès de ??? km/h	TOTAL
Achterstraat		30	7	1					8
Achterstraat		36	89	19	3				111
Diksmuidebaan		134	6	1					7
Mitswegestraat		165	1	1					2
N33 Direction Oostende	18.2		176	19	3		1		199
N33 Direction Oostende	19.0		17	5					22
N33 Direction Oostende	19.1		80	19	1	1	2		103
N33 Direction Oostende	19.2		20	2					22
N33 Direction Oostende			1						1
N33 Direction Torhout	18.2		69	11	2				82
N33 Direction Torhout	19.0		24	5		1			30
N33 Direction Torhout	19.1		67	9	3	2	1		82
N33 Direction Torhout	19.2		8	4			1		13
N33 OOSTENDESTEENWEG 214 NAAR OOSTENDESTEENWEG		*	2.307	251	35	13	16		2.622
N33 OOSTENDESTEENWEG 251-253 NAAR OOSTENDESTEENWEG		*	1.465	205	61	24	8		1.763
N33 OOSTENDESTEENWEG RICHTING GISTEL		251-2	4.261	284	53	21	35		4.654
N33 OOSTENDESTEENWEG RICHTING OOSTENDE		139	1.089	323	46	18	46		1.522
N33 OOSTENDESTEENWEG RICHTING TORHOUT		185	2.455	263	110	33	11		2.872
N33 OOSTENDESTEENWEG RICHTING TORHOUT		50	890	273	80	27	21		1.291
N363 Ichtegem (N33) - Pervijze (N369)	1.3		28	8	1				37
N363 Ichtegem (N33) - Pervijze (N369)	31.2			1					1
N363 Ichtegem (N33) - Pervijze (N369)	3.3		102	22	8	1			133
N363 Ichtegem (N33) - Pervijze (N369)				1					1
N368c Liaison N368 - N33	1.5		3	2					5
N368 Knesselare (N337) - Oudenburg (N358)	30.6		53	8	2				63
N368 Knesselare (N337) - Oudenburg (N358)	31.0		7	3	1				11
N368 Knesselare (N337) - Oudenburg (N358)	31.2		141	22	4	1	1		169



INFRACTIONS DE VITESSE (autoroutes incluses) : ENDROIT DU CONTRÔLE

2023

Rue	Borne Kilometrique	Nr de maison	Excès de 0-10 km/h	Excès de 11-20 km/h	Excès de 21-30 km/h	Excès de 31-40 km/h	Excès de plus de 40 km/h	Excès de ??? km/h	TOTAL
N368 Knesselare (N337) - Oudenburg (N358)	31.3		53	10	2	2			67
Oostendesteenweg		128	8	2					10
Oostendesteenweg		251	3						3
Ringlaan		*	1.548	179	25	6	4		1.762
Stationsstraat		332	17						17
Stationsstraat		340	16	1					17
Torhoutbaan								1	1
Westkerkestraat		151	12	1					13
Zedelgemsesteenweg		90	8	1					9
Zedelgemsesteenweg			8	2	1				11
Zuidstraat		253	13	3					16
TOTAL			15.052	1.961	441	150	147	1	17.752

Jabbeke

Rue	Borne Kilometrique	Nr de maison	Excès de 0-10 km/h	Excès de 11-20 km/h	Excès de 21-30 km/h	Excès de 31-40 km/h	Excès de plus de 40 km/h	Excès de ??? km/h	TOTAL
A10-E40 Dir Bruxelles	100.0							1	1
A10-E40 Dir Bruxelles			9	1				3	13
A10-E40 Direction Bruxelles Parking Jabbeke Zuid								1	1
A10-E40 Direction Oostende Parking Jabbeke Noord								1	1
A10-E40 Dir Ostende	89.9				1				1
A10-E40 Dir Ostende	90.0							1	1
A10-E40 Dir Ostende	92.3							1	1
A10-E40 Dir Ostende	93.1				1				1
A10-E40 Dir Ostende	94.0	*	72	14	7				93
A10-E40 Dir Ostende	94.2	*	34	2	1	1	1		39
A10-E40 Dir Ostende								3	3



INFRACTIONS DE VITESSE (autoroutes incluses) : ENDROIT DU CONTRÔLE

2023

Rue	Borne Kilometrique	Nr de maison	Excès de 0-10 km/h	Excès de 11-20 km/h	Excès de 21-30 km/h	Excès de 31-40 km/h	Excès de plus de 40 km/h	Excès de ??? km/h	TOTAL
A18-E40 Dir France	45.1	*	74	13	1	1			89
A18-E40 Dir France	45.6	*	44	14	2				60
A18-E40 Dir France	46.0	*	234	36	6				276
A18-E40 Dir France	46.0		4	1					5
A18-E40 Dir France			1		1			1	3
A18/E40 GISTEL NAAR JABBEKE RICHTING JABBEKE	36.0		3.487	347	87	17	9		3.947
A18/E40 GISTEL NAAR JABBEKE RICHTING JABBEKE	92.6		5.894	583	132	42	14		6.665
Aartrijksesteenweg		40	28	4		2			34
Aartrijksesteenweg		52	56	11	3		1		71
Aartrijksesteenweg		57	56	9					65
Aartrijksesteenweg		73	126	22	9	1	1		159
Aartrijksesteenweg								1	1
Bekegemstraat		16	44	7	1				52
Bitterstraat								1	1
Dorpsstraat		13						1	1
Eernegemweg		3						1	1
Gistelsteenweg		217						1	1
Gistelsteenweg								1	1
Isenbaertstraat		81	126	21	3				150
Isenbaertstraat		83	200	41	6	1			248
Kerkeweg		29	63	2	3				68
Kerkeweg		31	15	3					18
N367 Brugge (N32) - Nieuwpoort (N380)	10.0		943	138	17	1			1.099
N367 Brugge (N32) - Nieuwpoort (N380)	11.1		22	9	3	2			36
N367 Brugge (N32) - Nieuwpoort (N380)	12.2		9	1	1				11
N367 Brugge (N32) - Nieuwpoort (N380)	5.0		749	66	6		2		823
N367 Brugge (N32) - Nieuwpoort (N380)	6.7		89	8					97



INFRACTIONS DE VITESSE (autoroutes incluses) : ENDROIT DU CONTRÔLE

2023

Rue	Borne Kilométrique	Nr de maison	Excès de 0-10 km/h	Excès de 11-20 km/h	Excès de 21-30 km/h	Excès de 31-40 km/h	Excès de plus de 40 km/h	Excès de ??? km/h	TOTAL
N367 Brugge (N32) - Nieuwpoort (N380)	6.9		83	16	3				102
N367 Brugge (N32) - Nieuwpoort (N380)	8.1		92	8		1			101
N367 Brugge (N32) - Nieuwpoort (N380)	8.2		120	14	1				135
N367 Brugge (N32) - Nieuwpoort (N380)	9.0		355	43	3				401
N367 Brugge (N32) - Nieuwpoort (N380)			16	3				1	20
N377 Jabbeke (N377) - Vlissegem (N9)	2.5		43	7	6				56
N377 Jabbeke (N377) - Vlissegem (N9)	6.1		95	33	8	2			138
TOTAL			13.183	1.477	312	71	28	19	15.090

Oudenburg

Rue	Borne Kilométrique	Nr de maison	Excès de 0-10 km/h	Excès de 11-20 km/h	Excès de 21-30 km/h	Excès de 31-40 km/h	Excès de plus de 40 km/h	Excès de ??? km/h	TOTAL
A10-E40 Dir Bruxelles	98		911	254	73	21	5		1.264
A10-E40 Dir Bruxelles				1					1
A10-E40 Dir Ostende								1	1
A18-E40 Dir Bruges	40.3	*	77	15	5	2			99
A18-E40 Dir Bruges	40.3		1						1
A18-E40 Dir Bruges	40.5	*	73	13			1		87
A18-E40 Dir Bruges			4	3				1	8
A18-E40 Direction Brugge Parking Westkerke Zuid	40.3		7						7
A18-E40 Dir France	40.6	*	76	12	3	1			92
A18-E40 Dir France	44.0	*	65	14	4	3			86
Brugsesteenweg								1	1
Eernegemsestraat		93	26	4	2	1	1		34
Eernegemsestraat		95	16	8	1				25
Goedeboterstraat		100	62	14					76
Goedeboterstraat		102	12	1					13



INFRACTIONS DE VITESSE (autoroutes incluses) : ENDROIT DU CONTRÔLE

2023

Rue	Borne Kilométrique	Nr de maison	Excès de 0-10 km/h	Excès de 11-20 km/h	Excès de 21-30 km/h	Excès de 31-40 km/h	Excès de plus de 40 km/h	Excès de ??? km/h	TOTAL
Goedeboterstraat		104	312	97	8	1			418
N358 Nieuwpoort (N380) - Oostende (N9)	18.5		24	1					25
N358 Nieuwpoort (N380) - Oostende (N9)	20.4		28	1					29
N358 PLASSENDALE 7 NAAR STATIONSSTRAAT 117A RICHTI		*	1.478	61	5				1.544
N358 STATIONSSTRAAT 117A NAAR PLASSENDALE 7 RICHTI		*	3.567	181	14	2			3.764
N367 Brugge (N32) - Nieuwpoort (N380)	14.0		14	2					16
N367 Brugge (N32) - Nieuwpoort (N380)	14.1		68	8					76
N367 Brugge (N32) - Nieuwpoort (N380)	14.2		97	13	2	1			113
N367 GISTELSESTEENWEG 156 NAAR GISTELSESTEENWEG 1		*	2.587	391	278	141	37		3.434
N367 GISTELSESTEENWEG 29 B NAAR GISTELSESTEENWEG 1		*	3.027	236	33	40	29		3.365
N368 Knesselare (N337) - Oudenburg (N358)	35.5		16	2		1			19
N368 WESTKERKSESTRAAT TUSSEN NR 22A EN T.H.V. OUDE		*	535	49	4		2		590
N368 WESTKERKSESTRAAT TUSSEN T.H.V. OUDE GISTELSE		*	407	41	8	3	1		460
Oude Brugseweg		56	4						4
Stationsstraat		105						1	1
Westkerksestraat		57	5	1					6
Zandvoordsestraat		189	3						3
Zandvoordsestraat		192	9	1					10
TOTAL			13.511	1.424	440	217	76	4	15.672

Torhout

Rue	Borne Kilométrique	Nr de maison	Excès de 0-10 km/h	Excès de 11-20 km/h	Excès de 21-30 km/h	Excès de 31-40 km/h	Excès de plus de 40 km/h	Excès de ??? km/h	TOTAL
A17 Dir Bruges	57.0					1		1	2
A17 Dir Bruges				1				1	2
A17 Dir Tournai	56.0							1	1
A17 Dir Tournai	57.0					1		1	2



INFRACTIONS DE VITESSE (autoroutes incluses) : ENDROIT DU CONTRÔLE

2023

Rue	Borne Kilometrique	Nr de maison	Excès de 0-10 km/h	Excès de 11-20 km/h	Excès de 21-30 km/h	Excès de 31-40 km/h	Excès de plus de 40 km/h	Excès de ??? km/h	TOTAL
A17 Dir Tournai	57.1					1		1	2
A17 Dir Tournai					1			1	2
A17 Dir Tournai accès 10 Torhout							1		1
Aartrijkestraat		127	38	8	1				47
Aartrijkestraat		140	45	9	2				56
Aartrijkestraat		178	139	39	4	1			183
Aartrijkestraat		273	5	1					6
Bruggestraat		193	38	8					46
Bruggestraat		45	66	12	4				82
Bruggestraat			21	4					25
Driekoningenstraat		19	63	13					76
Driekoningenstraat		34	35	5					40
Edewallestraat		14	14	12	6	2			34
Elisabethlaan								1	1
Gitsstraat		3						1	1
Industrielaan								1	1
Korenbloemstraat		35	17	5					22
Kortemarkstraat		148	162	12	5	1	1		181
N32 Direction Brugge	15.6		5						5
N32 Direction Brugge	16.2		52	10	2				64
N32 Direction Brugge	21.2		63	14	6	4	3		90
N32 Direction Brugge	21.3		84	24	12	1	5		126
N32 Direction Brugge	21.4		80	19	15	1	1		116
N32 Direction Brugge	21.5		39	6	6	1	3		55
N32 Direction Brugge	21.6		104	26	7	2			139
N32 Direction Menen-Halluin(F)	15.6		9	5	3				17
N32 Direction Menen-Halluin(F)	16.2		36	8		1			45



INFRACTIONS DE VITESSE (autoroutes incluses) : ENDROIT DU CONTRÔLE

2023

Rue	Borne Kilométrique	Nr de maison	Excès de 0-10 km/h	Excès de 11-20 km/h	Excès de 21-30 km/h	Excès de 31-40 km/h	Excès de plus de 40 km/h	Excès de ??? km/h	TOTAL
N32 Direction Menen-Halluin(F)	21.2		51	5	3		1		60
N32 Direction Menen-Halluin(F)	21.3		73	7	3				83
N32 Direction Menen-Halluin(F)	21.4		27	4	2	2	1		36
N32 Direction Menen-Halluin(F)	21.5		10	1					11
N32 Direction Menen-Halluin(F)	21.6		30						30
N33 Direction Oostende	11.0		14	1			1		16
N33 Direction Oostende	19.1		17	2	1	1			21
N33 Direction Oostende	23.6		22	2					24
N33 Direction Oostende	23.7		22	4					26
N33 Direction Oostende	23.8		42	5					47
N33 Direction Torhout	23.6		87	10	1				98
N33 Direction Torhout	23.7		76	8	2				86
N35 Direction De Panne	39.7		48	14	3	2			67
N35 Direction Gavere (N60)	39.7		46	5	1				52
Oude Gentweg		37	13	2	2				17
Parkstraat		18	13	2					15
R34 Côté Intérieur	5.4		63	13	2				78
Rijselstraat		157	69	13					82
Rijselstraat		161	34	12					46
Ringaertstraat								2	2
Rozeveldstraat		48	2						2
Ruddervoordestraat		144	28	6	4				38
Ruddervoordestraat		72	38	9	2				49
Stationsstraat								2	2
Wijnendale-Stationsstraat		27	73	11	2				86
Wijnendale-Stationsstraat		29	1	1					2
Wijnendale-Stationsstraat		48	27	9	1				37



INFRACTIONS DE VITESSE (autoroutes incluses) : ENDROIT DU CONTRÔLE

2023

Rue	Borne Kilometrique	Nr de maison	Excès de 0-10 km/h	Excès de 11-20 km/h	Excès de 21-30 km/h	Excès de 31-40 km/h	Excès de plus de 40 km/h	Excès de ??? km/h	TOTAL
Wijnendalestraat					1				1
TOTAL			2.041	387	104	22	17	13	2.584



INFRACTIONS DE VITESSE (autoroutes incluses) : RÉGIME VITESSE

2023

Vitesse autorisée	Excès de 0-10 km/h	Excès de 11-20 km/h	Excès de 21-30 km/h	Excès de 31-40 km/h	Excès de plus de 40	Excès de ??? km/h	TOTAL
30	386	112	8	1	0	0	507
50	20.453	2.047	489	210	85	0	23.284
60	2.034	186	19	1	1	0	2.241
70	13.431	1.995	544	178	166	0	16.314
90	333	189	21	5	2	0	550
120	35.499	3.491	807	235	114	0	40.146
Inconnu	2	0	1	0	0	50	53
TOTAL	72.138	8.020	1.889	630	368	50	83.095

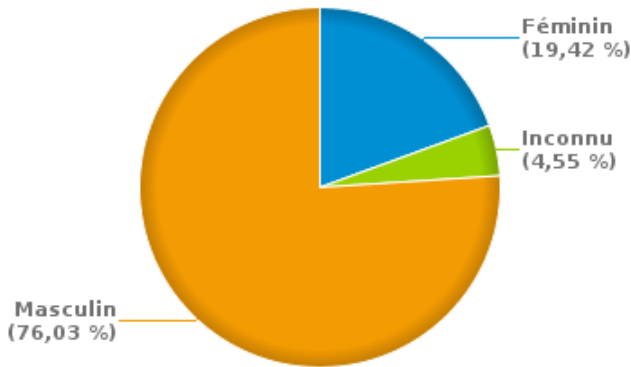


INFRACTIONS ROUTIÈRES (autoroutes incluses) : PROFIL DES CONTREVENANTS 2023

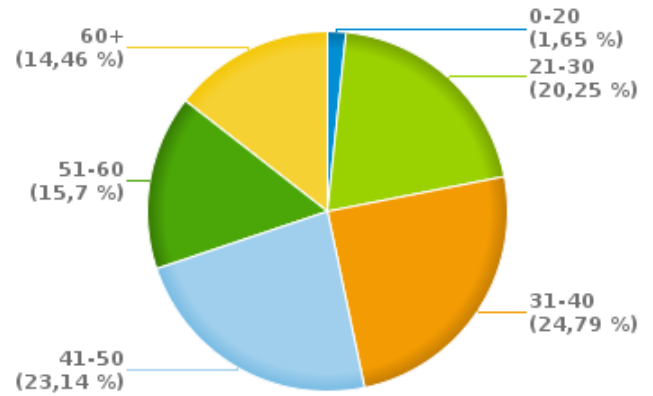
Nombre d'infractions d'alcool par catégorie d'âge et par sexe

	Masculin	Féminin	Inconnu	TOTAL
0-20	4	0	0	4
21-30	36	7	6	49
31-40	43	13	4	60
41-50	43	13	0	56
51-60	30	7	1	38
60+	28	7	0	35
TOTAL	184	47	11	242

% infractions alcool par sexe pour l'année 2023



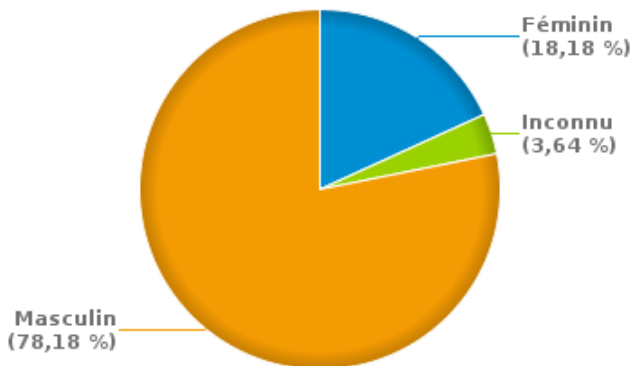
% infractions alcool par catégorie d'âge pour l'année 2023



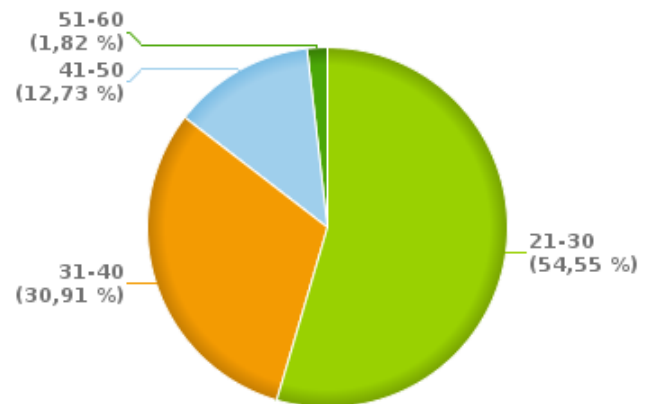
Nombre d'infractions de drogues par catégorie d'âge et par sexe

	Féminin	Inconnu	Masculin	TOTAL
21-30	5	1	24	30
31-40	3	1	13	17
41-50	2	0	5	7
51-60	0	0	1	1
TOTAL	10	2	43	55

% infractions drogues par sexe pour l'année 2023



% infractions drogues par catégorie d'âge pour l'année 2023





INFRACTIONS ROUTIÈRES
FILTRES ET PARAMÈTRES SELECTIONNÉS
DANS CE RAPPORT

Année de début de l'infraction	2015
Année de fin de l'infraction	2023
Trimestre(s)	Trim. 1;Trim. 2;Trim. 3;Trim. 4
Zone de police	ZP KOUTER (JABBEKE)
Unité locale/fédérale	
Hors/sur autoroute	(autoroutes incluses)
Unité de police constatante	
Date de clôture de la banque de données	30/04/24

Date de mise à jour du rapport	01 JUIL. 2024 10:22:52
---------------------------------------	------------------------