

**Aperçu  
Infractions routières  
(autoroutes incluses)  
2023**

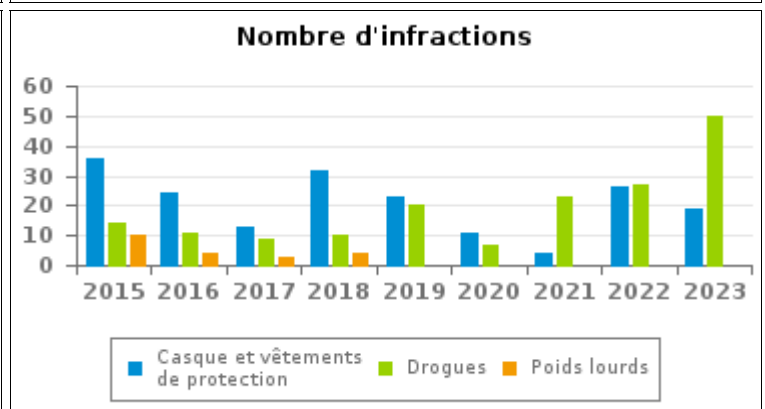
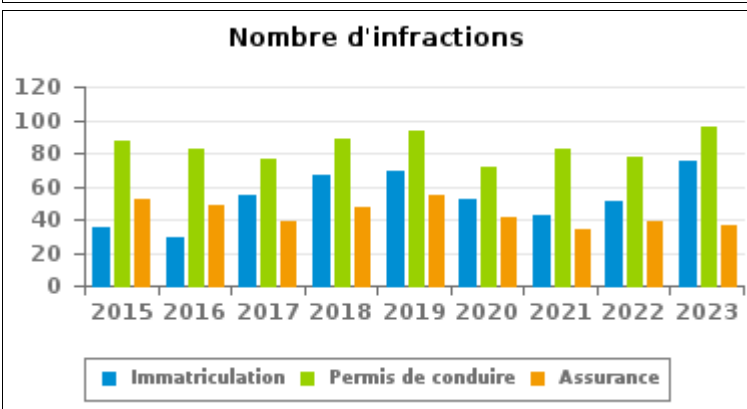
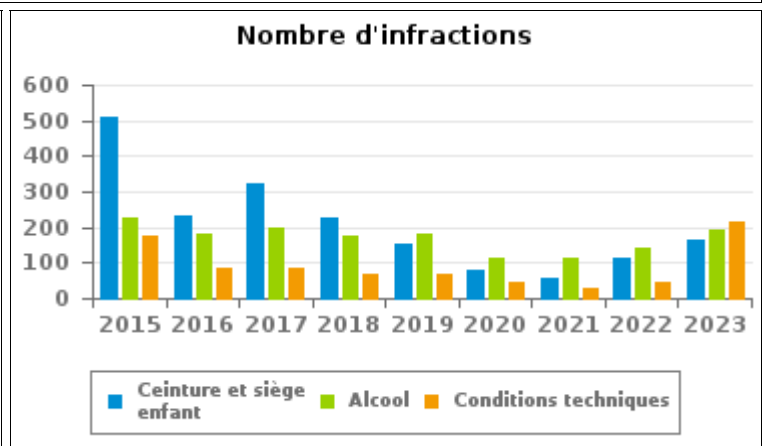
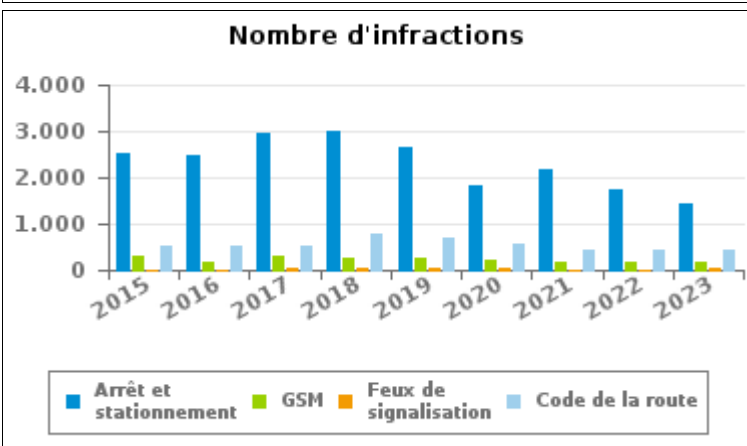
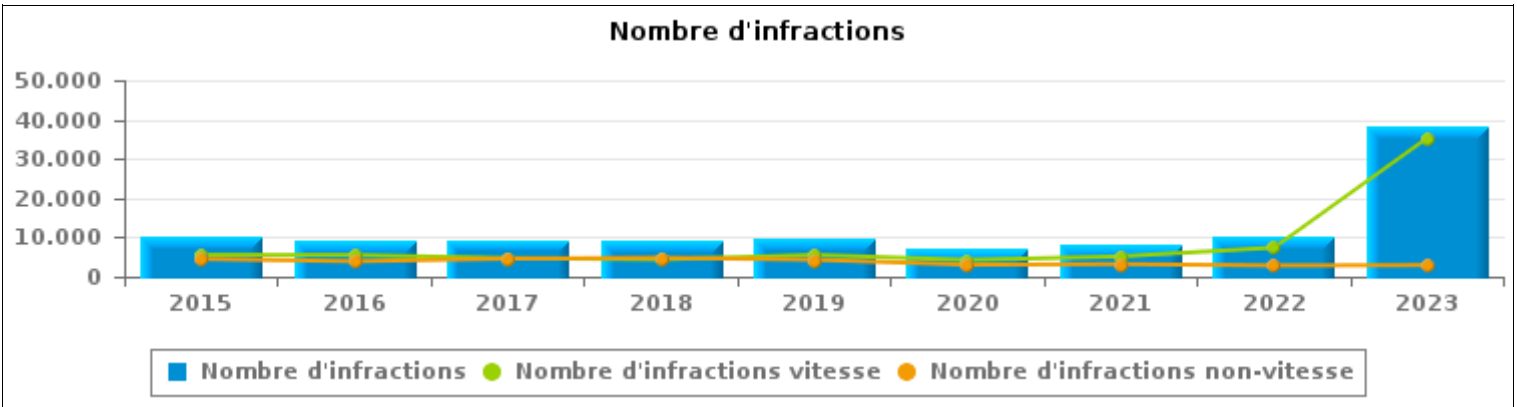
**ZP BREDENE/DE HAAN**



# INFRACTIONS ROUTIÈRES (autoroutes incluses) : APERÇU GÉNÉRAL

## Comparaison par année: 2015-2023

	2015	2016	2017	2018	2019	2020	2021	2022	2023
<b>NOMBRE TOTAL D'INFRACTIONS</b>	<b>10.056</b>	<b>9.410</b>	<b>9.299</b>	<b>9.226</b>	<b>9.841</b>	<b>7.301</b>	<b>8.358</b>	<b>10.249</b>	<b>38.249</b>
<b>INFRACTIONS PAR THEME</b>									
	2015	2016	2017	2018	2019	2020	2021	2022	2023
Vitesse	5.551	5.506	4.715	4.401	5.536	4.270	5.158	7.398	35.321
Arrêt et stationnement	2.524	2.497	2.962	3.011	2.644	1.812	2.179	1.736	1.447
GSM	301	169	293	263	262	198	183	163	185
Casque et vêtements de protection	36	24	13	32	23	11	4	26	19
Ceinture et siège enfant	512	233	320	227	153	77	58	113	162
Feux de signalisation	9	17	30	29	26	24	12	15	27
Code de la route	523	520	501	799	695	569	437	414	420
Alcool	228	179	199	175	183	114	111	141	195
Drogues	14	11	9	10	20	7	23	27	50
Conditions techniques	173	85	84	69	67	48	27	48	215
Immatriculation	35	29	55	67	69	52	43	51	75
Permis de conduire	87	83	76	89	93	72	82	77	96
Assurance	52	49	39	47	55	41	34	39	36
Poids lourds	10	4	3	4	0	0	0	0	0
Autres	1	4	0	3	15	6	7	1	1
Inconnu	0	0	0	0	0	0	0	0	0





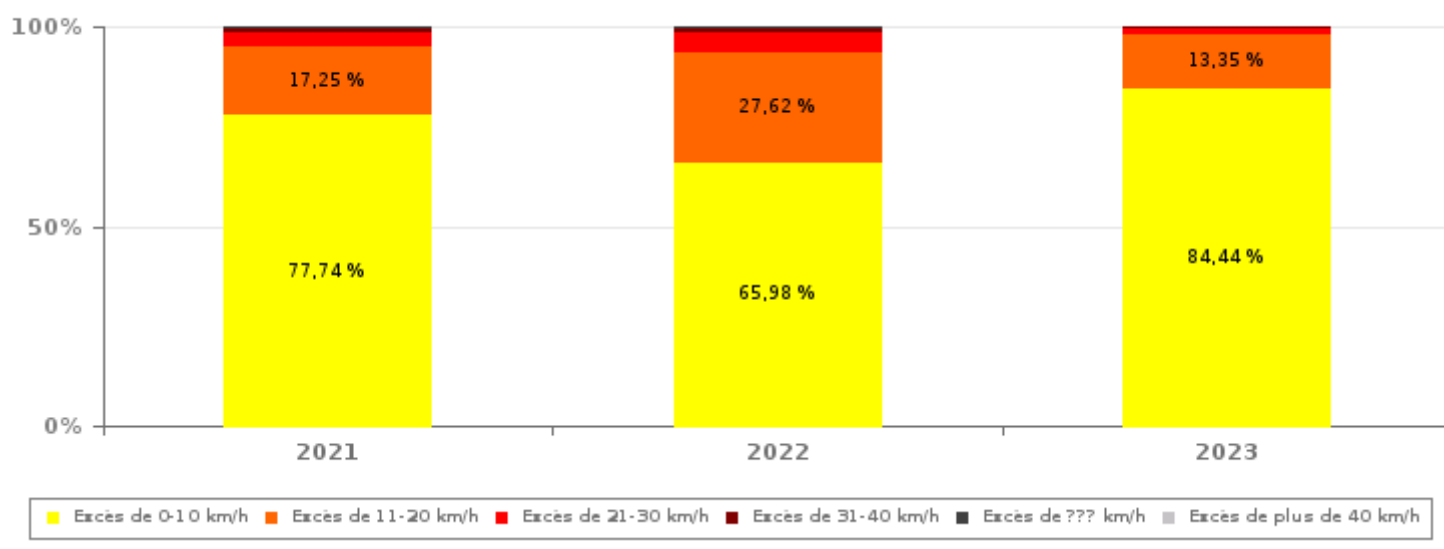
# INFRACTIONS ROUTIÈRES (autoroutes incluses) : APERÇU GÉNÉRAL

## INFRACTIONS PAR DEGRE DE GRAVITE

### Comparaison par année: 2015-2023

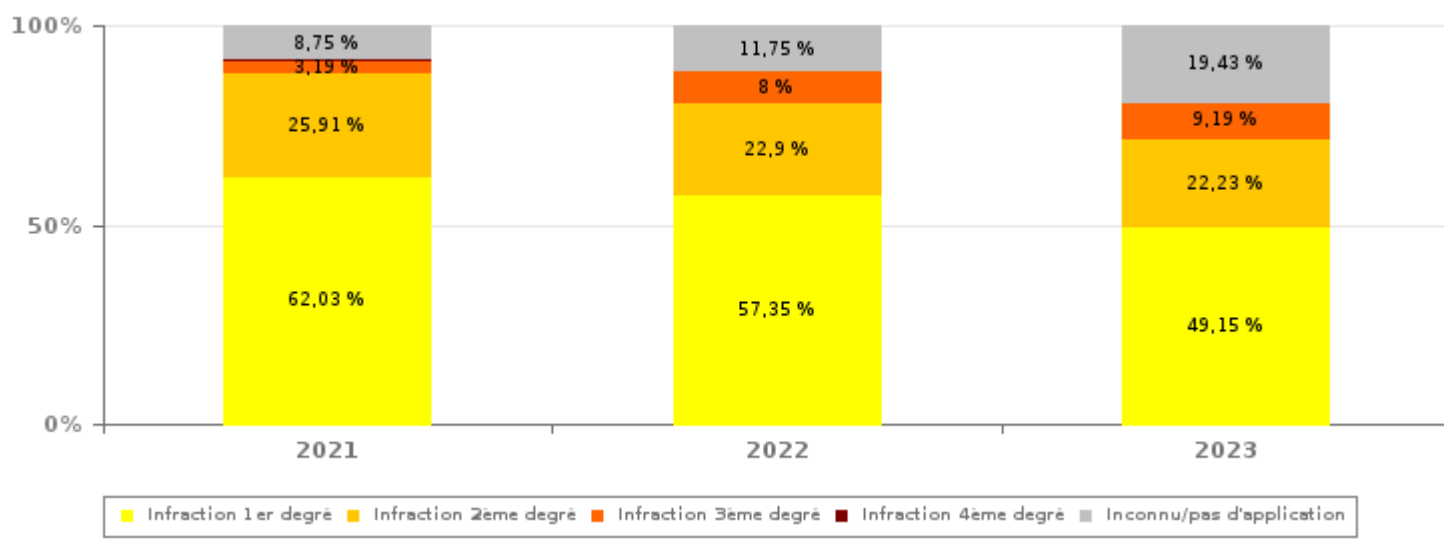
VITESSE	2015	2016	2017	2018	2019	2020	2021	2022	2023
Excès de 0-10 km/h	4.481	4.768	3.929	3.467	4.514	3.616	4.010	4.881	29.826
Excès de 11-20 km/h	850	637	591	719	859	526	890	2.043	4.717
Excès de 21-30 km/h	157	80	140	159	125	89	189	371	606
Excès de 31-40 km/h	41	10	33	36	23	10	37	63	96
Excès de plus de 40 km/h	13	2	10	12	1	5	12	17	40
Excès de ??? km/h	9	9	12	8	14	24	20	23	36
<b>Sous-total VITESSE</b>	<b>5.551</b>	<b>5.506</b>	<b>4.715</b>	<b>4.401</b>	<b>5.536</b>	<b>4.270</b>	<b>5.158</b>	<b>7.398</b>	<b>35.321</b>

Nombre d'infractions (vitesse): répartition selon la gravité



NON-VITESSE	2015	2016	2017	2018	2019	2020	2021	2022	2023
1er degré	2.137	2.055	2.472	2.751	2.402	1.599	1.985	1.635	1.439
2ème degré	1.706	1.324	1.579	1.431	1.228	918	829	653	651
3ème degré	110	115	139	267	265	239	102	228	269
4ème degré	2	1	0	2	2	0	4	0	0
Inconnu/Pas d'application	550	409	394	374	408	275	280	335	569
<b>Sous-total NON-VITESSE</b>	<b>4.505</b>	<b>3.904</b>	<b>4.584</b>	<b>4.825</b>	<b>4.305</b>	<b>3.031</b>	<b>3.200</b>	<b>2.851</b>	<b>2.928</b>

Nombre d'infractions (non-vitesse): répartition selon la gravité





# INFRACTIONS ROUTIÈRES (autoroutes incluses) : APERÇU GÉNÉRAL

INFRACTIONS PAR DEGRE DE GRAVITE

Comparaison par année: 2015-2023



## INFRACTIONS ROUTIÈRES (autoroutes incluses) : APERÇU GÉNÉRAL

### Comparaison par mois pour l'année 2023

	Jan	Fév	Mar	Avr	Mai	Juin	Juil	Août	Sep	Oct	Nov	Déc	TOTAL
<b>NOMBRE TOTAL D'INFRACTIONS</b>	<b>802</b>	<b>3.981</b>	<b>4.750</b>	<b>3.859</b>	<b>2.755</b>	<b>3.832</b>	<b>4.152</b>	<b>4.192</b>	<b>3.316</b>	<b>2.665</b>	<b>2.022</b>	<b>1.923</b>	<b>38.249</b>
<b>INFRACTIONS PAR THEME</b>													
<b>Vitesse</b>	675	3.849	4.569	3.634	2.443	3.499	3.699	3.742	3.156	2.455	1.877	1.723	<b>35.321</b>
<b>Arrêt et stationnement</b>	45	68	74	136	153	161	271	296	53	58	48	84	<b>1.447</b>
<b>GSM</b>	18	17	24	9	15	12	6	13	12	36	9	14	<b>185</b>
<b>Casque et vêtements de protection</b>	1	0	1	0	0	1	1	4	2	4	2	3	<b>19</b>
<b>Ceinture et siège enfant</b>	5	13	13	9	21	22	21	5	18	15	9	11	<b>162</b>
<b>Feux de signalisation</b>	0	1	1	1	2	2	5	0	0	0	13	2	<b>27</b>
<b>Code de la route</b>	17	16	19	32	43	65	85	56	22	25	18	22	<b>420</b>
<b>Alcool</b>	22	4	14	23	25	29	5	8	15	17	8	25	<b>195</b>
<b>Drogues</b>	8	3	3	1	4	4	5	5	4	4	2	7	<b>50</b>
<b>Conditions techniques</b>	3	1	7	5	11	20	35	42	22	31	22	16	<b>215</b>
<b>Immatriculation</b>	2	2	14	6	16	5	5	7	5	3	5	5	<b>75</b>
<b>Permis de conduire</b>	5	6	9	2	14	9	8	10	5	14	8	6	<b>96</b>
<b>Assurance</b>	1	1	2	1	8	3	5	4	2	3	1	5	<b>36</b>
<b>Poids lourds</b>	0	0	0	0	0	0	0	0	0	0	0	0	<b>0</b>
<b>Autres</b>	0	0	0	0	0	0	1	0	0	0	0	0	<b>1</b>
<b>Inconnu</b>	0	0	0	0	0	0	0	0	0	0	0	0	<b>0</b>
<b>INFRACTIONS PAR DEGRE DE GRAVI</b>													
<b>VITESSE</b>													
<b>Excès de 0-10 km/h</b>	464	3.315	3.815	3.075	2.052	2.906	3.205	3.230	2.657	2.067	1.578	1.462	<b>29.826</b>
<b>Excès de 11-20 km/h</b>	175	465	662	492	328	497	423	450	432	326	245	222	<b>4.717</b>
<b>Excès de 21-30 km/h</b>	26	62	80	54	46	74	55	51	54	43	38	23	<b>606</b>
<b>Excès de 31-40 km/h</b>	3	3	8	7	8	17	8	6	8	11	10	7	<b>96</b>
<b>Excès de plus de 40 km/h</b>	5	3	2	5	5	1	3	3	2	6	3	2	<b>40</b>
<b>Excès de ??? km/h</b>	2	1	2	1	4	4	5	2	3	2	3	7	<b>36</b>
<b>Sous-total VITESSE</b>	<b>675</b>	<b>3.849</b>	<b>4.569</b>	<b>3.634</b>	<b>2.443</b>	<b>3.499</b>	<b>3.699</b>	<b>3.742</b>	<b>3.156</b>	<b>2.455</b>	<b>1.877</b>	<b>1.723</b>	<b>35.321</b>
<b>NON-VITESSE</b>													
<b>1er degré</b>	42	55	64	113	132	170	282	293	65	68	60	95	<b>1.439</b>
<b>2ème degré</b>	26	38	54	66	89	79	99	74	30	32	29	35	<b>651</b>
<b>3ème degré</b>	20	24	27	16	30	20	14	18	17	44	24	15	<b>269</b>
<b>4ème degré</b>	0	0	0	0	0	0	0	0	0	0	0	0	<b>0</b>
<b>Inconnu/Pas d'application</b>	39	15	36	30	61	64	58	65	48	66	32	55	<b>569</b>
<b>Sous-total NON-VITESSE</b>	<b>127</b>	<b>132</b>	<b>181</b>	<b>225</b>	<b>312</b>	<b>333</b>	<b>453</b>	<b>450</b>	<b>160</b>	<b>210</b>	<b>145</b>	<b>200</b>	<b>2.928</b>

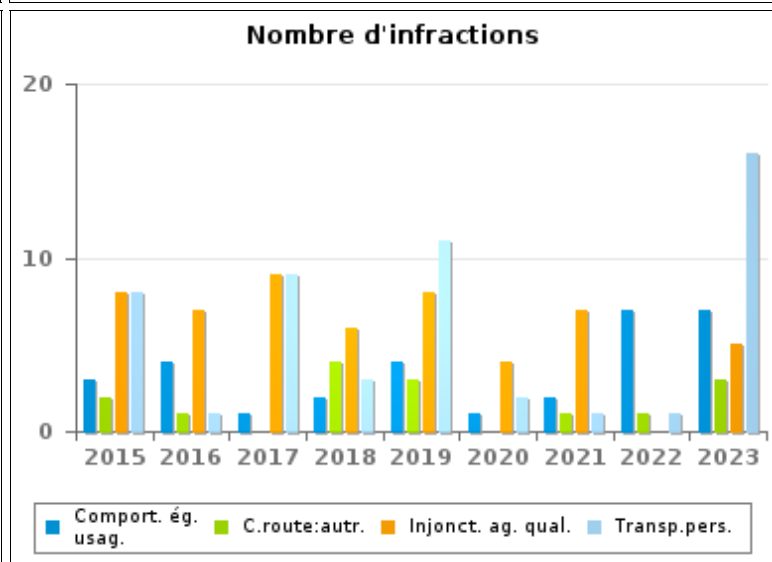
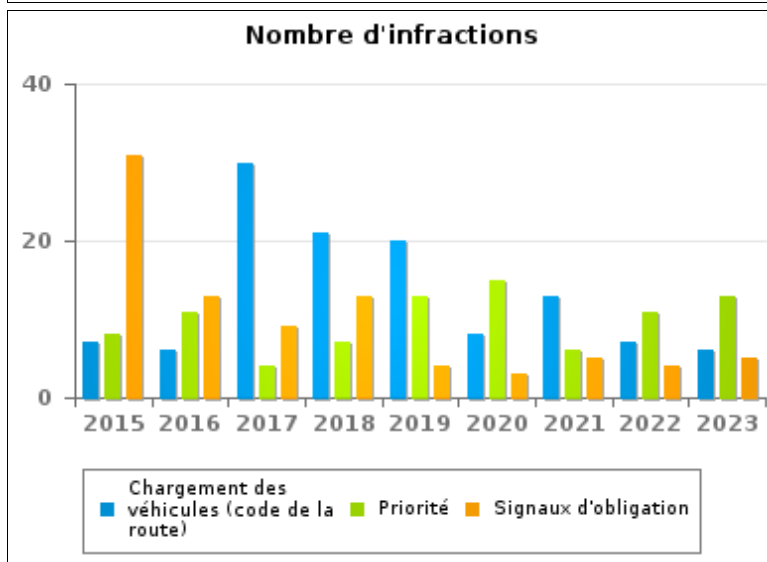
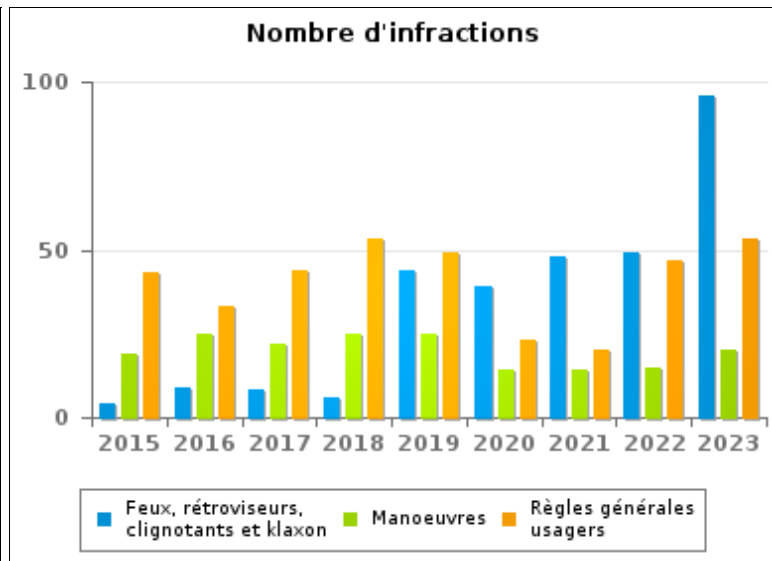
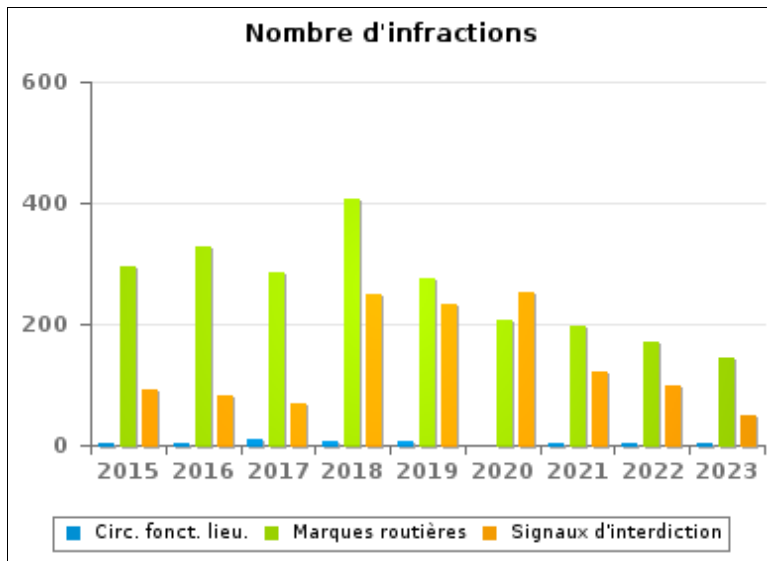


# INFRACTIONS ROUTIÈRES (autoroutes incluses) : APERÇU GÉNÉRAL (DÉTAIL)

Comparaison par année: 2015-2023

## Code de la route

	2015	2016	2017	2018	2019	2020	2021	2022	2023
Marques routières	295	327	285	405	274	208	196	172	145
Signaux d'interdiction	93	81	70	249	234	252	122	98	49
Règles générales usagers	43	33	44	53	49	23	20	47	53
Feux, rétroviseurs, clignotants et klaxon	4	9	8	6	44	39	48	49	96
Manoeuvres	19	25	22	25	25	14	14	15	20
Chargement des véhicules (code de la route)	7	6	30	21	20	8	13	7	6
Priorité	8	11	4	7	13	15	6	11	13
Signaux d'obligation	31	13	9	13	4	3	5	4	5
Injonctions des agents qualifiés	8	7	9	6	8	4	7	0	5
Transport de personnes (code de la route)	8	1	9	3	11	2	1	1	16
Circulation en fonction du lieu	2	2	10	5	6	0	2	2	2
Comportement à l'égard de certains usagers	3	4	1	2	4	1	2	7	7
Code de la route: autres	2	1	0	4	3	0	1	1	3
<b>TOTAL</b>	<b>523</b>	<b>520</b>	<b>501</b>	<b>799</b>	<b>695</b>	<b>569</b>	<b>437</b>	<b>414</b>	<b>420</b>





# INFRACTIONS ROUTIÈRES (autoroutes incluses) : TOP 5 DES INFRACTIONS

## 2023

### Toutes les infractions

Theme	Article de loi	Nombre d'infractions	% (*)
Vitesse	(Attention : l'infraction suivante est uniquement valable pour la Région flamande) Art. 11.1. Dans les agglomérations, la vitesse est limitée à 50 km à l'heure [...].	2.368	6,19%
Vitesse	(Attention : l'infraction suivante est uniquement valable pour la Région flamande) Art. 11.2.1°- b). En dehors des agglomérations, la vitesse est limitée à 120 km à l'heure [...] sur les voies publiques divisées en quatre bandes de circulation ou plus dont deux au moins sont affectées à chaque sens de circulation, pour autant que les sens de circulation soient séparés autrement qu'avec des marques routières [...]. Les limitations de vitesse inférieures imposées par le signal C43 ou résultant de l'article 11.3. restent d'application. Art. 5. Les usagers doivent se conformer[...] aux signaux routiers [...], lorsque ceux-ci sont réguliers en la forme, suffisamment visibles et placés conformément aux prescriptions du [...] [Code de la route]. Art. 68.3. [...] Sign. C43 [avec la mention 70]. A partir du signal jusqu'au prochain carrefour [ou signal C45], interdiction de circuler à une vitesse supérieure à [70 km/h] [...].	581	1,52%
Vitesse	(Attention : l'infraction suivante est uniquement valable pour la Région flamande) Art. 11.2.3°-b). En dehors des agglomérations, la vitesse est limitée à 70 km à l'heure sur les autres voies publiques.	25.175	65,82%
Vitesse	(Attention : l'infraction suivante est uniquement valable pour la Région flamande) Art. 11.2.3°- b). En dehors des agglomérations, la vitesse est limitée à 70 km à l'heure sur les autres voies publiques. Sur certaines voies publiques, une limitation de vitesse inférieure ou supérieure peut cependant être imposée ou admise [...]. Art. 5. Les usagers doivent se conformer [...] aux signaux routiers [...], lorsque ceux-ci sont réguliers en la forme, suffisamment visibles et placés conformément aux prescriptions du [...] règlement [général sur la police de la circulation routière et de l'usage de la voie publique]. Art. 68.3. [...] Sign. C43 [avec la mention 50]. A partir du signal jusqu'au prochain carrefour [ou signal C45], interdiction de circuler à une vitesse supérieure à [50 km/h] [...].	991	2,59%
Vitesse	(Attention : l'infraction suivante est uniquement valable pour la Région flamande) Limitations de vitesse / autres voies publiques (hors agglomération) / véhicules et train de véhicules > 7,5 tonnes. Art. 11.3.2°. La vitesse des véhicules est, selon le genre du véhicule, limitée à 60 km à l'heure pour les autres véhicules et trains de véhicules à bandages pneumatiques dont la masse maximale autorisée est supérieure à 7,5 tonnes, sauf sur les voies visées aux 11.2.1° et 11.2.2°a) [de l'AR du 01-12-1975].	5.469	14,30%

### Infractions du 4ème degré

Theme	Article de loi	Nombre d'infractions	% (*)

(\*) % par rapport au nombre total d'infractions



# INFRACTIONS ROUTIÈRES (autoroutes incluses) : MOMENT

## Nombre d'infractions selon le moment de la semaine

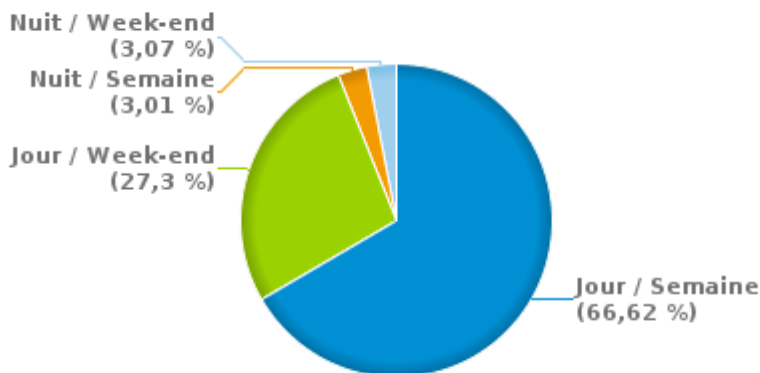
2023

	Semaine			Week-end			TOTAL
	Jour	Nuit	Sous-total	Jour	Nuit	Sous-total	
Vitesse	23.833	934	24.767	9.563	991	10.554	35.321
Arrêt et stationnement	809	76	885	537	25	562	1.447
GSM	143	3	146	37	2	39	185
Casque et vêtements de protection	10	0	10	8	1	9	19
Ceinture et siège enfant	131	3	134	28	0	28	162
Feux de signalisation	22	2	24	1	2	3	27
Code de la route	235	21	256	140	24	164	420
Alcool	41	48	89	28	78	106	195
Drogues	19	8	27	9	14	23	50
Conditions techniques	121	30	151	51	13	64	215
Immatriculation	54	4	58	14	3	17	75
Permis de conduire	38	19	57	21	18	39	96
Assurance	23	3	26	6	4	10	36
Poids lourds	0	0	0	0	0	0	0
Autres	1	0	1	0	0	0	1
Inconnu	0	0	0	0	0	0	0
<b>TOTAL</b>	<b>25.480</b>	<b>1.151</b>	<b>26.631</b>	<b>10.443</b>	<b>1.175</b>	<b>11.618</b>	<b>38.249</b>

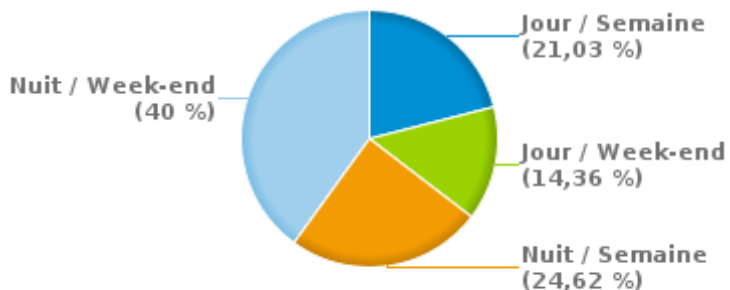
Weekend = Du vendredi 22h00 jusqu'au lundi 06h00  
 Semaine = Du lundi 06h00 jusqu'au vendredi 22h00

Jour: de 06h00 à 22h00  
 Nuit: de 22h00 à 06h00

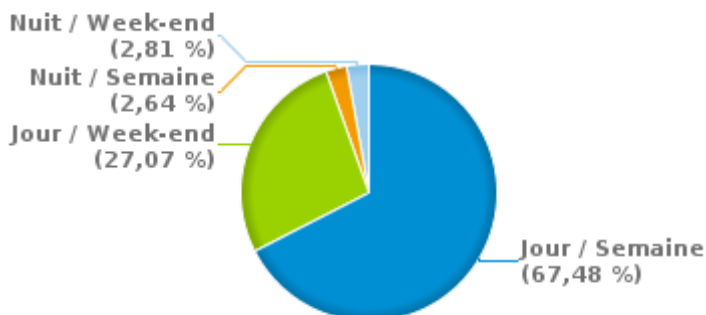
% infractions selon le moment pour l'année 2023



% infractions alcool selon le moment pour l'année 2023



% infractions vitesse selon le moment pour l'année 2023







## INFRACTIONS DE VITESSE (autoroutes incluses) : ENDROIT DU CONTRÔLE

2023

## Bredene

Rue	Borne Kilométrique	Nr de maison	Excès de 0-10 km/h	Excès de 11-20 km/h	Excès de 21-30 km/h	Excès de 31-40 km/h	Excès de plus de 40 km/h	Excès de ??? km/h	TOTAL
Breeweg								1	1
BREEWEG RICHTING DRIFTWEG		23	3	1					4
BREEWEG RICHTING ZEELAAN		23	5						5
Brugsesteenweg		125	96	13	1				110
Brugsesteenweg		151						1	1
Brugsesteenweg								1	1
BRUGSESTEENWEG RICHTING BRUGGE		113	54	10					64
BRUGSESTEENWEG RICHTING OOSTENDE		113	32	3			1		36
DRIFTWEG RICHTING DE HAAN		125	1						1
DRIFTWEG RICHTING OOSTENDE		125	1						1
Duinenstraat		106						1	1
DUINENSTRAAT RICHTING DORPSSTRAAT		56	2						2
DUINENSTRAAT RICHTING SLUIZENSTRAAT		60	12	2					14
DUINENSTRAAT RICHTING VLOEDSTRAAT		56	1						1
DUINENSTRAAT RICHTING VLOEDSTRAAT		60	2						2
Europastraat		10						1	1
FRITZ VINCKELAAN RICHTING BREDENE-DORP		106	8						8
FRITZ VINCKELAAN RICHTING BREDENE-DORP		106B	2						2
FRITZ VINCKELAAN RICHTING BREDENE-DORP		154	76	5					81
FRITZ VINCKELAAN RICHTING BREDENE-DORP		26	17	1					18
FRITZ VINCKELAAN RICHTING BREDENE-DORP		89	15	1					16
FRITZ VINCKELAAN RICHTING BREDENE-SAS		106	8	1					9
FRITZ VINCKELAAN RICHTING BREDENE-SAS		106B	3						3
FRITZ VINCKELAAN RICHTING BREDENE-SAS		154	50	4					54
FRITZ VINCKELAAN RICHTING BREDENE-SAS		89	9	1					10
FRITZ VINCKELAAN RICHTING BUURTSPOORWEGSTRAAT		26	34	1					35



## INFRACTIONS DE VITESSE (autoroutes incluses) : ENDROIT DU CONTRÔLE

2023

Rue	Borne Kilometrique	Nr de maison	Excès de 0-10 km/h	Excès de 11-20 km/h	Excès de 21-30 km/h	Excès de 31-40 km/h	Excès de plus de 40 km/h	Excès de ??? km/h	TOTAL
KAPELSTRAAT RICHTING BREDENE		305	5						5
KEERWEG RICHTING DUINENSTRAAT		37	29	2					31
KLEMSKERKESTRAAT RICHTING KAPELSTRAAT		8	3						3
KLEMSKERKESTRAAT RICHTING ZANDSTRAAT		15	2	1					3
KLEMSKERKESTRAAT RICHTING ZANDSTRAAT		8	2						2
Koerslaan		88						1	1
Koninklijke Baan		KP 27	1						1
Koninklijke Baan		KP27.	2						2
Koninklijke Baan			31	11	5			4	51
Kustlaan								1	1
N34 Direction De Panne	27.0							1	1
N34 Direction De Panne	27.5						1		1
N34 KONINKLIJKE BAAN RICHTING DE HAAN	26.7		164	53	20	5	1		243
N34 KONINKLIJKE BAAN RICHTING KNOCKE	26.8		115	46	13	3	1		178
N34 KONINKLIJKE BAAN RICHTING OOSTENDE	26.7		43	19	8	5	1		76
N34 KONINKLIJKE BAAN RICHTING OOSTENDE	26.8		17	7	2	2			28
N34 KONINKLIJKE BAAN RICHTING OOSTENDE	28.9		40	12	3				55
N9 Direction Oostende	113		56	10	1				67
N9 Direction Oostende	115.1	36	5						5
N9 Direction Oostende	115.1	55	4						4
N9 Direction Oostende	115.1		15	3	1	1			20
N9 RICHTING BRUGGE	113		75	10					85
N9 RICHTING BRUGGE	115.1		65	3	2				70
Plassendalesteenweg		17	6	1					7
POLDERSTRAAT RICHTING AUGUST PLOVIEPLEIN		29	43	5	1				49
POLDERSTRAAT RICHTING AUGUST PLOVIEPLEIN		77	17	1					18
POLDERSTRAAT RICHTING PLOVIEPLEIN		15	13						13



## INFRACTIONS DE VITESSE (autoroutes incluses) : ENDROIT DU CONTRÔLE

2023

Rue	Borne Kilometrique	Nr de maison	Excès de 0-10 km/h	Excès de 11-20 km/h	Excès de 21-30 km/h	Excès de 31-40 km/h	Excès de plus de 40 km/h	Excès de ??? km/h	TOTAL
POLDERSTRAAT RICHTING SPUIKOMLAAN		29	15	5					20
POLDERSTRAAT RICHTING SPUIKOMLAAN		77	5	1					6
POLDERSTRAAT RICHTING VICOGNELAAN		15	21	2					23
Prinses Elisabethlaan								1	1
PRINSES ELISABETHLAAN RICHTING BRUGGE		121	68	2	2				72
PRINSES ELISABETHLAAN RICHTING BRUGGE		47	75	4					79
PRINSES ELISABETHLAAN RICHTING OOSTENDE		121	32	2					34
PRINSES ELISABETHLAAN RICHTING OOSTENDE		47	21	3	1				25
Sluizenstraat		208	59	4	1				64
Sluizenstraat		224						1	1
SLUIZENSTRAAT RICHTING BLAUWE SLUIS		141	32	4					36
SLUIZENSTRAAT RICHTING BLAUWE SLUIS		143	10	1					11
SLUIZENSTRAAT RICHTING BLAUWE SLUIS		145	28	3					31
SLUIZENSTRAAT RICHTING BLAUWE SLUIS		208	313	44	7				364
SLUIZENSTRAAT RICHTING BLAUWE SLUIS		76	3	1					4
SLUIZENSTRAAT RICHTING BREDENE-DORP		141	5						5
SLUIZENSTRAAT RICHTING BREDENE-DORP		143	6						6
SLUIZENSTRAAT RICHTING BREDENE-DORP		145	3						3
SLUIZENSTRAAT RICHTING BREDENE-DORP		204	35	1	1				37
SLUIZENSTRAAT RICHTING BREDENE-DORP		208	128	25	3		1		157
SLUIZENSTRAAT RICHTING BREDENE-DORP		76	1						1
SLUIZENSTRAAT RICHTING BRUGSESTEENWEG		204	66	7					73
SPIUKOMLAAN RICHTING FRITZ VINCKELAAN		23	11	1					12
SPIUKOMLAAN RICHTING POLDERSTRAAT		23	11	2					13
<b>TOTAL</b>			<b>2.132</b>	<b>339</b>	<b>72</b>	<b>16</b>	<b>6</b>	<b>14</b>	<b>2.579</b>

De Haan



## INFRACTIONS DE VITESSE (autoroutes incluses) : ENDROIT DU CONTRÔLE

2023

Rue	Borne Kilometrique	Nr de maison	Excès de 0-10 km/h	Excès de 11-20 km/h	Excès de 21-30 km/h	Excès de 31-40 km/h	Excès de plus de 40 km/h	Excès de ??? km/h	TOTAL
Bredeweg								1	1
Brugse Baan		KP 10	2						2
Brugse Baan			62	23	2			2	89
BRUGSESTEENWEG RICHTING BRUGGE		101	15						15
BRUGSESTEENWEG RICHTING RINGLAAN		101	10						10
de Smet de Naeyerlaan								1	1
Dorpsstraat		2A	18	2	1				21
DORPSSTRAAT RICHTING BRUGSE BAAN		2	148	24	8	1	1		182
DORPSSTRAAT RICHTING NIEUWE STEENWEG		2	232	45	11	3			291
DRIFT RICHTING BLANKENBERGE		10	2	1					3
GROTESTRAAT RICHTING NIEUWMUNSTER		207	3	1					4
GROTESTRAAT RICHTING WARVINGE		207	4	1		1			6
KARDINAAL MERCIERLAAN RICHTING NIEUWE STEENWEG		37	1						1
KARDINAAL MERCIERLAAN RICHTING SPARRENBOSLAAN		37	6	1					7
Koninklijke Baan		67	32	4					36
Koninklijke Baan			40	15	2	2		5	64
Leopold II-laan								1	1
LEOPOLD II-LAAN RICHTING DE HAAN		32	10	1					11
LEOPOLD II-LAAN RICHTING KERKSTRAAT		32	4						4
N34 Direction De Panne	18.0		107	36	7	3			153
N34 Direction De Panne	20.0						1	1	2
N34 Direction De Panne	23.8		80	24	2				106
N34 Direction De Panne	24.4							2	2
N34 Direction De Panne					1			1	2
N34 Direction Knokke-Heist								1	1
N34 RICHTING BLANKENBERGE	15.3		22	6	1		1		30
N34 RICHTING DE HAAN	15.3		155	25	5	2			187



## INFRACTIONS DE VITESSE (autoroutes incluses) : ENDROIT DU CONTRÔLE

2023

Rue	Borne Kilometrique	Nr de maison	Excès de 0-10 km/h	Excès de 11-20 km/h	Excès de 21-30 km/h	Excès de 31-40 km/h	Excès de plus de 40 km/h	Excès de ??? km/h	TOTAL
N34 RICHING DE HAAN	18.5		38	8	3	2			51
N34 RICHING OOSTENDE	21.2		11	1					12
N34 RICHING WENDUINE	15.3		10	1					11
N34y Dédoublement N34	2.5							1	1
N34y Dédoublement N34	3.0							1	1
N34Y NIEUWE RIJKSWEG RICHING KNOKKE	3.8		200	41	8	1	1		251
N34Y ONTDUBBELING N34 RICHING KNOKKE	6.1		5	1					6
N9 BRUGSE BAAN RICHING BREDENE	111.8		15.678	2.733	372	52	27		18.862
N9, BRUGSE BAAN RICHING BRUGGE	106.9		68	12	3				83
N9, BRUGSE BAAN RICHING OOSTENDE	106.9		44	7	4	2	2		59
N9 BRUGSE BAAN RICHING ZUIENKERKE	109.6		9.328	1.181	85	7	1		10.602
Nieuwe Rijksweg		7.1						1	1
Nieuwe Rijksweg				2	1				3
Nieuwe Steenweg		133	104	13	1				118
NIEUWE STEENWEG RICHING DE HAAN CENTRUM		133	204	11	4				219
NIEUWE STEENWEG RICHING DE HAAN CENTRUM		201	13	1					14
NIEUWE STEENWEG RICHING KLEMSKERKE DORP		133	277	44	3	2			326
NIEUWE STEENWEG RICHING KLEMSKERKE DORP		201	10	3					13
NOORDZEELAAN RICHING DOLFIJNSTRAAT		20	17	1					18
NOORDZEELAAN RICHING MANITOBASTRAAT		20	19						19
RINGLAAN RICHING BLANKENBERGE		128A	120	16	2				138
RINGLAAN RICHING DE HAAN CENTRUM		128A	4						4
Ringlaan-Zuid								1	1
RINGLAAN-ZUID RICHING NIEUWE STEENWEG		124	3						3
RINGLAAN-ZUID RICHING NIEUWE STEENWEG		128	2						2
RINGLAAN-ZUID RICHING RINGLAAN-NOORD		124	3	1					4
Stationsstraat		7						1	1



## INFRACTIONS DE VITESSE (autoroutes incluses) : ENDROIT DU CONTRÔLE

2023

Rue	Borne Kilométrique	Nr de maison	Excès de 0-10 km/h	Excès de 11-20 km/h	Excès de 21-30 km/h	Excès de 31-40 km/h	Excès de plus de 40 km/h	Excès de ??? km/h	TOTAL
Vijfwegestraat		18						1	1
VOSSESLAG RICHTING DRIFTWEG		23	3	1	1				5
VOSSESLAG RICHTING DRIFTWEG		25	4	1					5
VOSSESLAG RICHTING KLEMSKERKE-DORP		23	5						5
VOSSESLAG RICHTING KLEMSKERKE-DORP		25	6	1					7
WANCOURSTRAAT RICHTING RINGLAAN		44	16	2					18
WANCOURSTRAAT RICHTING WESTHINDERLAAN		44	4						4
Warvinge		70	3						3
WARVINGE RICHTING GROTESTRAAT		70	54	6	1				61
WARVINGE RICHTING GROTESTRAAT		77	83	9	1	1			94
WARVINGE RICHTING GROTESTRAAT		95	14						14
WARVINGE RICHTING KLOOSTERSTRAAT		70	34	7					41
WARVINGE RICHTING KLOOSTERSTRAAT		77	56	6					62
WARVINGE RICHTING KLOOSTERSTRAAT		95	13	1					14
WENDUINESTEENWEG RICHING DUINENWEG		143	17	4					21
WENDUINESTEENWEG RICHING WENDUINE		143	6						6
Westhinderlaan		0	76	9	1				86
Westhinderlaan			1						1
WESTHINDERLAAN THV VLP 1130 RICHTING STEENOVENSTR		*	113	31	1	1			146
WESTHINDERLAAN THV VLP 1130 RICHTING WANCOURSTRA		*	75	14	3				92
Zandstraat		3						1	1
<b>TOTAL</b>			<b>27.694</b>	<b>4.378</b>	<b>534</b>	<b>80</b>	<b>34</b>	<b>22</b>	<b>32.742</b>



## INFRACTIONS DE VITESSE (autoroutes incluses) : RÉGIME VITESSE

2023

Vitesse autorisée	Excès de 0-10 km/h	Excès de 11-20 km/h	Excès de 21-30 km/h	Excès de 31-40 km/h	Excès de plus de 40	Excès de ??? km/h	TOTAL
30	539	90	10	2	0	0	641
50	2.937	368	44	7	3	0	3.359
60	4.880	566	28	0	1	0	5.475
70	21.470	3.693	524	87	36	0	25.810
Inconnu	0	0	0	0	0	36	36
<b>TOTAL</b>	<b>29.826</b>	<b>4.717</b>	<b>606</b>	<b>96</b>	<b>40</b>	<b>36</b>	<b>35.321</b>

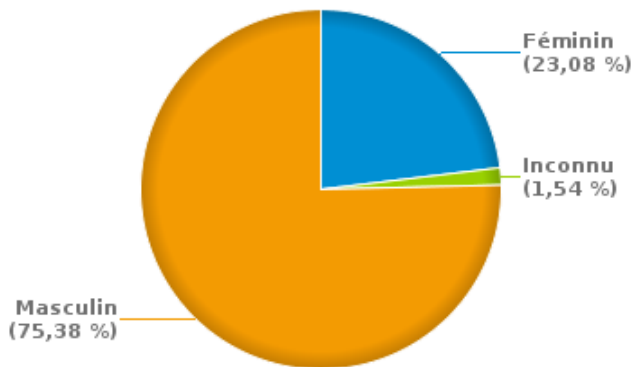


# INFRACTIONS ROUTIÈRES (autoroutes incluses) : PROFIL DES CONTREVENANTS 2023

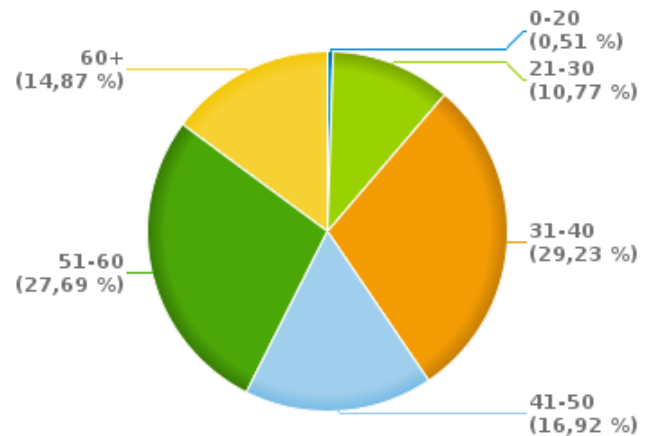
## Nombre d'infractions d'alcool par catégorie d'âge et par sexe

	Masculin	Féminin	Inconnu	TOTAL
0-20	1	0	0	1
21-30	16	5	0	21
31-40	43	13	1	57
41-50	20	12	1	33
51-60	43	10	1	54
60+	24	5	0	29
<b>TOTAL</b>	<b>147</b>	<b>45</b>	<b>3</b>	<b>195</b>

% infractions alcool par sexe pour l'année 2023



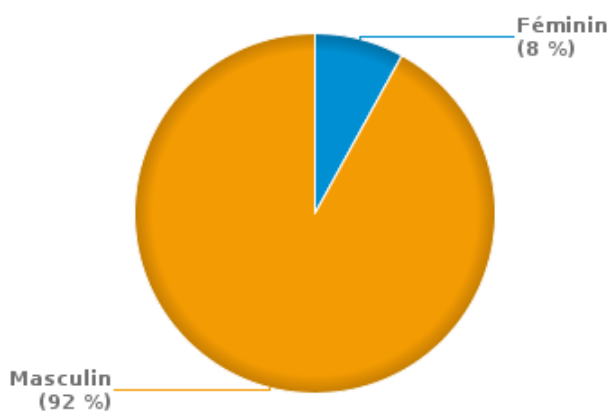
% infractions alcool par catégorie d'âge pour l'année 2023



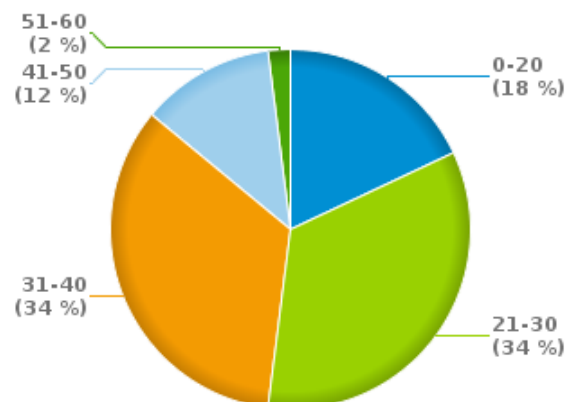
## Nombre d'infractions de drogues par catégorie d'âge et par sexe

	Féminin	Masculin	TOTAL
0-20	0	9	9
21-30	2	15	17
31-40	1	16	17
41-50	1	5	6
51-60	0	1	1
<b>TOTAL</b>	<b>4</b>	<b>46</b>	<b>50</b>

% infractions drogues par sexe pour l'année 2023



% infractions drogues par catégorie d'âge pour l'année 2023







**INFRACTIONS ROUTIÈRES**  
**FILTRES ET PARAMÈTRES SELECTIONNÉS**  
**DANS CE RAPPORT**

<b>Année de début de l'infraction</b>	2015
<b>Année de fin de l'infraction</b>	2023
<b>Trimestre(s)</b>	Trim. 1;Trim. 2;Trim. 3;Trim. 4
<b>Zone de police</b>	ZP BREDENE/DE HAAN
<b>Unité locale/fédérale</b>	
<b>Hors/sur autoroute</b>	(autoroutes incluses)
<b>Unité de police constatante</b>	
<b>Date de clôture de la banque de données</b>	30/04/24

<b>Date de mise à jour du rapport</b>	01 JUIL. 2024 10:22:52
---------------------------------------	------------------------