

**Aperçu  
Infractions routières  
(autoroutes incluses)  
2023**

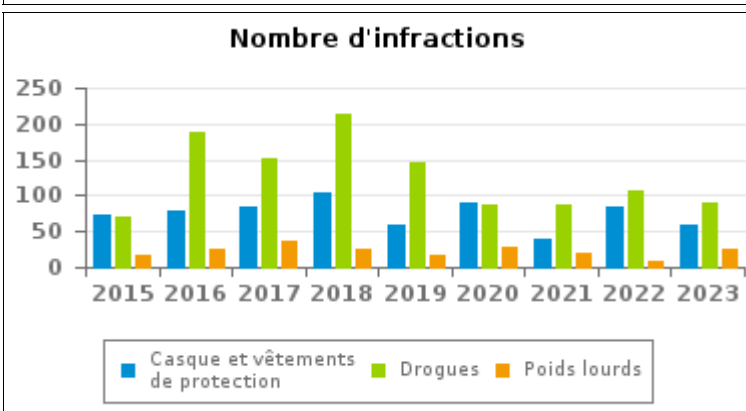
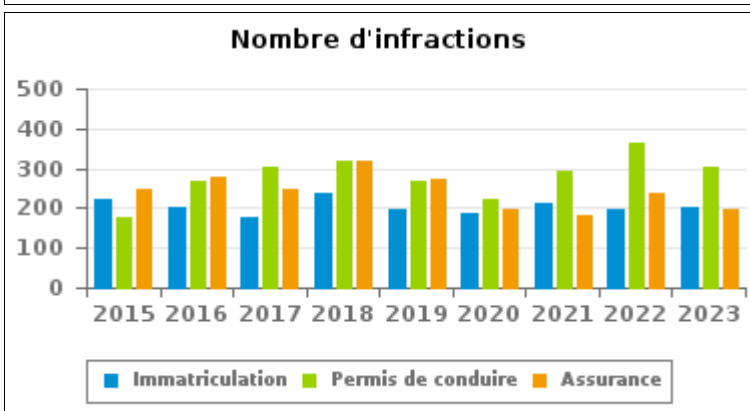
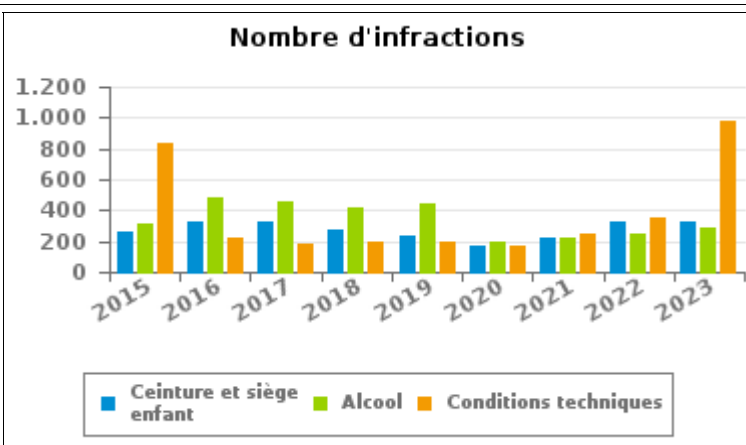
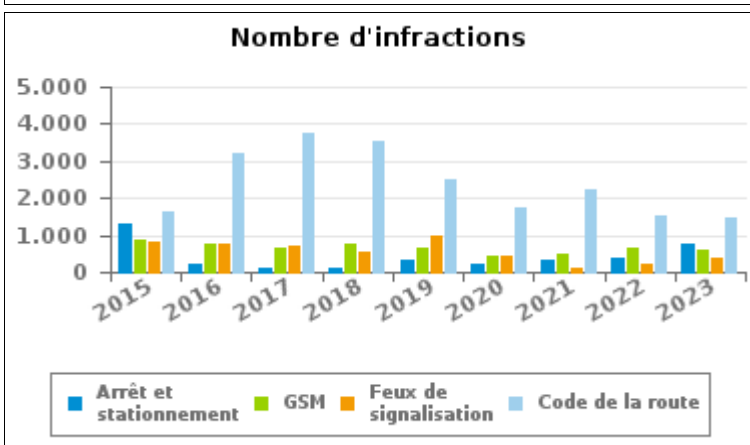
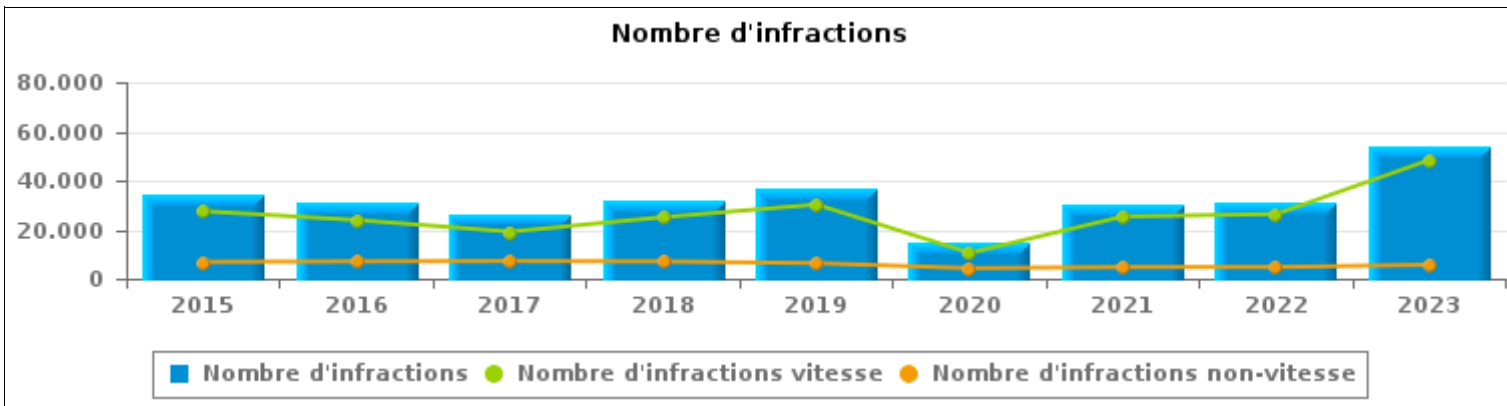
**ZP OOSTENDE**



# INFRACTIONS ROUTIÈRES (autoroutes incluses) : APERÇU GÉNÉRAL

## Comparaison par année: 2015-2023

	2015	2016	2017	2018	2019	2020	2021	2022	2023
<b>NOMBRE TOTAL D'INFRACTIONS</b>	<b>34.310</b>	<b>30.927</b>	<b>26.328</b>	<b>32.068</b>	<b>36.516</b>	<b>14.763</b>	<b>30.053</b>	<b>31.044</b>	<b>54.013</b>
<b>INFRACTIONS PAR THEME</b>									
	2015	2016	2017	2018	2019	2020	2021	2022	2023
Vitesse	27.474	23.877	19.145	25.060	30.198	10.484	25.318	26.316	48.335
Arrêt et stationnement	1.278	228	123	91	316	242	332	391	749
GSM	870	782	628	741	658	454	479	640	594
Casque et vêtements de protection	72	79	84	104	59	90	39	85	59
Ceinture et siège enfant	267	321	323	279	234	171	223	330	324
Feux de signalisation	802	755	722	538	980	428	120	210	394
Code de la route	1.649	3.205	3.742	3.525	2.523	1.761	2.222	1.546	1.464
Alcool	318	486	452	419	440	201	216	245	291
Drogues	71	188	151	213	146	86	88	107	91
Conditions techniques	840	227	182	191	197	164	253	351	983
Immatriculation	220	203	176	236	199	187	211	199	200
Permis de conduire	179	266	305	317	268	224	295	366	303
Assurance	247	277	249	319	274	195	184	235	195
Poids lourds	17	25	36	26	16	29	20	9	24
Autres	6	8	10	9	7	47	52	13	5
Inconnu	0	0	0	0	1	0	1	1	2





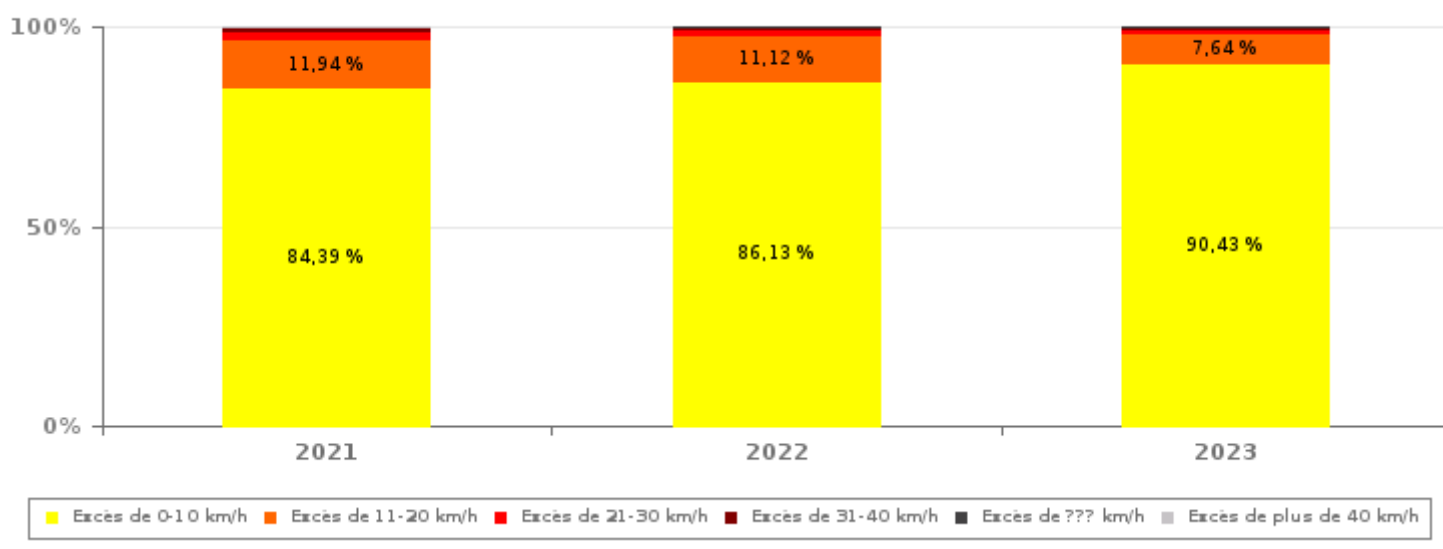
# INFRACTIONS ROUTIÈRES (autoroutes incluses) : APERÇU GÉNÉRAL

## INFRACTIONS PAR DEGRE DE GRAVITE

### Comparaison par année: 2015-2023

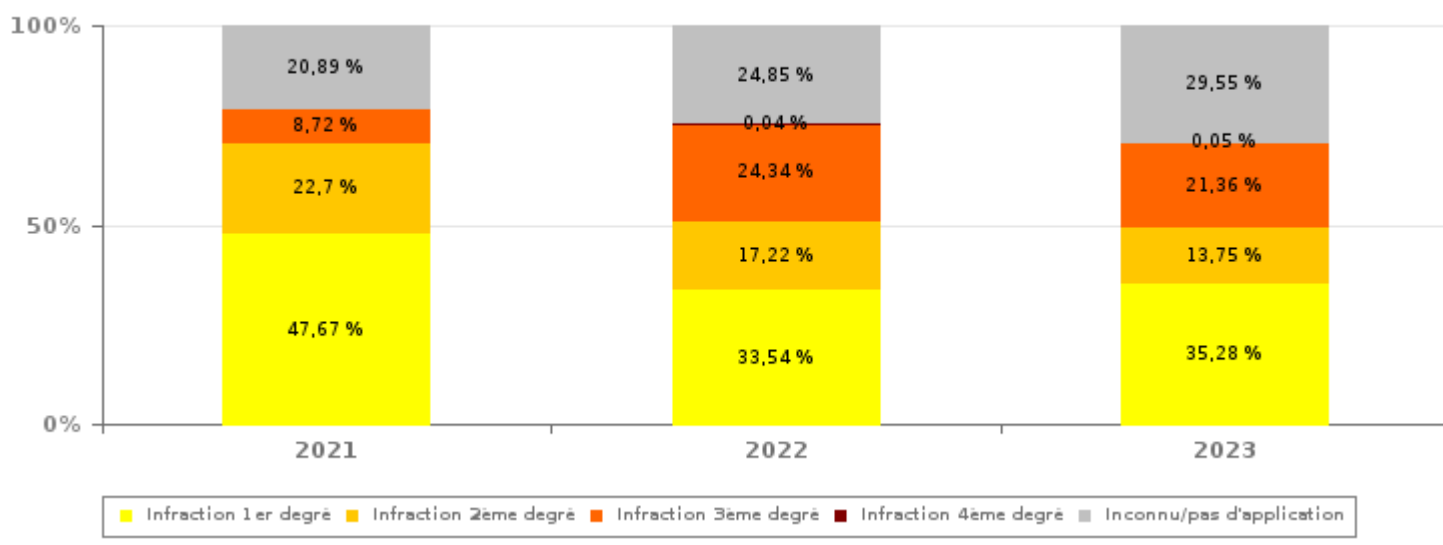
VITESSE	2015	2016	2017	2018	2019	2020	2021	2022	2023
Excès de 0-10 km/h	19.502	17.059	13.451	17.705	22.303	8.664	21.366	22.666	43.708
Excès de 11-20 km/h	6.189	5.441	4.422	5.595	5.916	1.326	3.024	2.927	3.691
Excès de 21-30 km/h	1.213	987	888	1.192	1.330	305	601	475	562
Excès de 31-40 km/h	366	260	237	340	398	93	156	109	150
Excès de plus de 40 km/h	175	102	112	181	222	43	96	60	100
Excès de ??? km/h	29	28	35	47	29	53	75	79	124
<b>Sous-total VITESSE</b>	<b>27.474</b>	<b>23.877</b>	<b>19.145</b>	<b>25.060</b>	<b>30.198</b>	<b>10.484</b>	<b>25.318</b>	<b>26.316</b>	<b>48.335</b>

Nombre d'infractions (vitesse): répartition selon la gravité



NON-VITESSE	2015	2016	2017	2018	2019	2020	2021	2022	2023
1er degré	2.593	3.288	3.080	3.544	2.574	1.744	2.257	1.586	2.003
2ème degré	1.503	1.246	1.068	1.189	1.193	942	1.075	814	781
3ème degré	1.106	1.073	1.667	816	1.265	758	413	1.151	1.213
4ème degré	0	5	6	5	2	1	1	2	3
Inconnu/Pas d'application	1.634	1.438	1.362	1.454	1.284	834	989	1.175	1.678
<b>Sous-total NON-VITESSE</b>	<b>6.836</b>	<b>7.050</b>	<b>7.183</b>	<b>7.008</b>	<b>6.318</b>	<b>4.279</b>	<b>4.735</b>	<b>4.728</b>	<b>5.678</b>

Nombre d'infractions (non-vitesse): répartition selon la gravité





# INFRACTIONS ROUTIÈRES (autoroutes incluses) : APERÇU GÉNÉRAL

INFRACTIONS PAR DEGRE DE GRAVITE

Comparaison par année: 2015-2023



## INFRACTIONS ROUTIÈRES (autoroutes incluses) : APERÇU GÉNÉRAL

### Comparaison par mois pour l'année 2023

	Jan	Fév	Mar	Avr	Mai	Juin	Juil	Août	Sep	Oct	Nov	Déc	TOTAL
<b>NOMBRE TOTAL D'INFRACTIONS</b>	<b>7.134</b>	<b>6.216</b>	<b>4.701</b>	<b>3.220</b>	<b>5.806</b>	<b>5.339</b>	<b>3.207</b>	<b>3.864</b>	<b>4.219</b>	<b>3.868</b>	<b>3.050</b>	<b>3.389</b>	<b>54.013</b>
<b>INFRACTIONS PAR THEME</b>													
<b>Vitesse</b>	6.609	5.806	4.258	2.866	5.295	4.864	2.612	3.310	3.803	3.392	2.626	2.894	<b>48.335</b>
<b>Arrêt et stationnement</b>	6	24	36	42	80	104	93	100	84	56	65	59	<b>749</b>
<b>GSM</b>	33	49	63	34	64	47	66	65	39	63	41	30	<b>594</b>
<b>Casque et vêtements de protection</b>	0	4	1	1	4	9	8	12	14	6	0	0	<b>59</b>
<b>Ceinture et siège enfant</b>	13	13	22	16	44	52	37	34	38	20	17	18	<b>324</b>
<b>Feux de signalisation</b>	18	26	24	18	22	30	24	33	34	47	49	69	<b>394</b>
<b>Code de la route</b>	147	97	122	112	165	84	152	135	93	140	77	140	<b>1.464</b>
<b>Alcool</b>	29	20	19	23	19	23	43	36	12	14	25	28	<b>291</b>
<b>Drogues</b>	8	7	6	4	12	7	7	8	10	5	7	10	<b>91</b>
<b>Conditions techniques</b>	206	128	95	47	54	64	83	61	53	55	63	74	<b>983</b>
<b>Immatriculation</b>	16	18	23	11	12	14	18	22	12	22	15	17	<b>200</b>
<b>Permis de conduire</b>	27	10	22	30	25	20	43	27	16	19	36	28	<b>303</b>
<b>Assurance</b>	20	14	9	15	10	19	21	19	10	18	23	17	<b>195</b>
<b>Poids lourds</b>	0	0	1	1	0	1	0	1	0	11	4	5	<b>24</b>
<b>Autres</b>	2	0	0	0	0	1	0	1	0	0	1	0	<b>5</b>
<b>Inconnu</b>	0	0	0	0	0	0	0	0	1	0	1	0	<b>2</b>
<b>INFRACTIONS PAR DEGRE DE GRAVI</b>													
<b>VITESSE</b>													
<b>Excès de 0-10 km/h</b>	6.010	5.218	3.873	2.552	4.850	4.319	2.341	3.012	3.412	3.059	2.447	2.615	<b>43.708</b>
<b>Excès de 11-20 km/h</b>	524	510	342	273	381	444	189	198	268	234	138	190	<b>3.691</b>
<b>Excès de 21-30 km/h</b>	52	54	25	23	35	38	57	69	68	64	23	54	<b>562</b>
<b>Excès de 31-40 km/h</b>	11	9	8	3	5	31	9	16	24	19	3	12	<b>150</b>
<b>Excès de plus de 40 km/h</b>	3	9	4	7	8	23	7	4	16	6	3	10	<b>100</b>
<b>Excès de ??? km/h</b>	9	6	6	8	16	9	9	11	15	10	12	13	<b>124</b>
<b>Sous-total VITESSE</b>	<b>6.609</b>	<b>5.806</b>	<b>4.258</b>	<b>2.866</b>	<b>5.295</b>	<b>4.864</b>	<b>2.612</b>	<b>3.310</b>	<b>3.803</b>	<b>3.392</b>	<b>2.626</b>	<b>2.894</b>	<b>48.335</b>
<b>NON-VITESSE</b>													
<b>1er degré</b>	192	137	162	132	200	170	211	197	147	150	121	184	<b>2.003</b>
<b>2ème degré</b>	35	42	52	53	94	91	84	86	73	68	46	57	<b>781</b>
<b>3ème degré</b>	66	93	102	65	111	97	119	121	92	133	104	110	<b>1.213</b>
<b>4ème degré</b>	0	1	1	0	0	0	0	0	0	0	0	1	<b>3</b>
<b>Inconnu/Pas d'application</b>	232	137	126	104	106	117	181	150	104	125	153	143	<b>1.678</b>
<b>Sous-total NON-VITESSE</b>	<b>525</b>	<b>410</b>	<b>443</b>	<b>354</b>	<b>511</b>	<b>475</b>	<b>595</b>	<b>554</b>	<b>416</b>	<b>476</b>	<b>424</b>	<b>495</b>	<b>5.678</b>

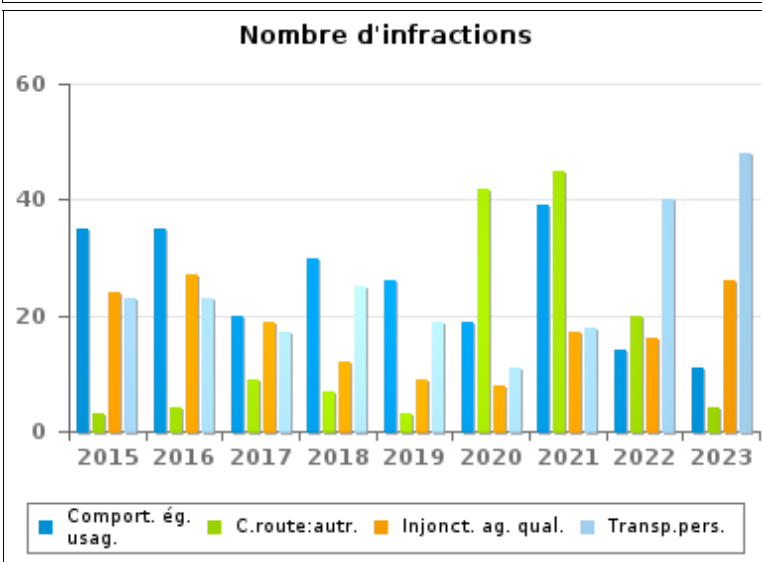
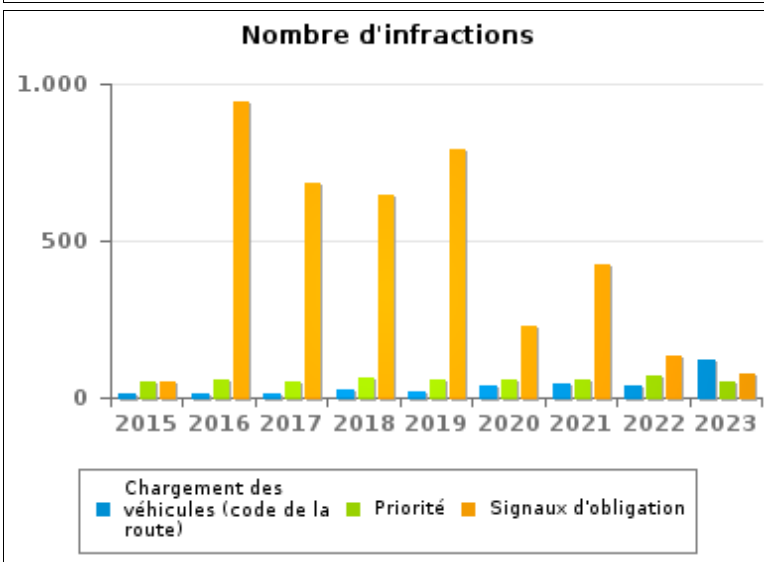
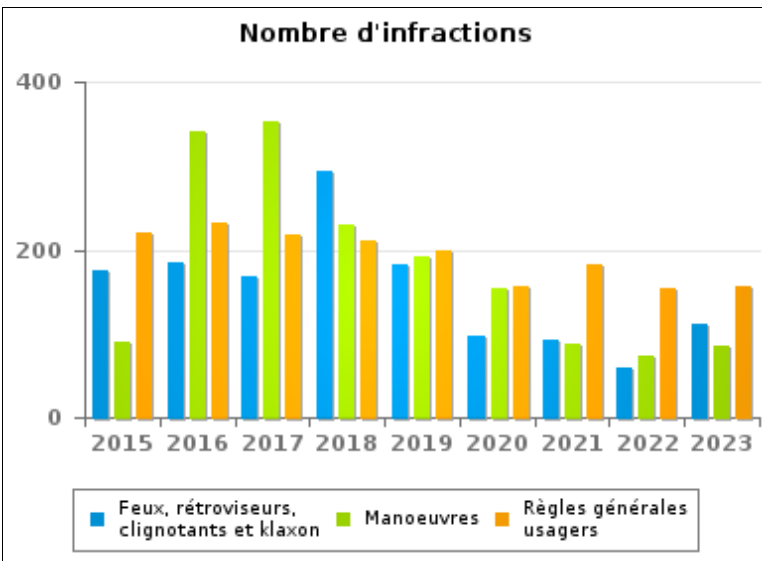
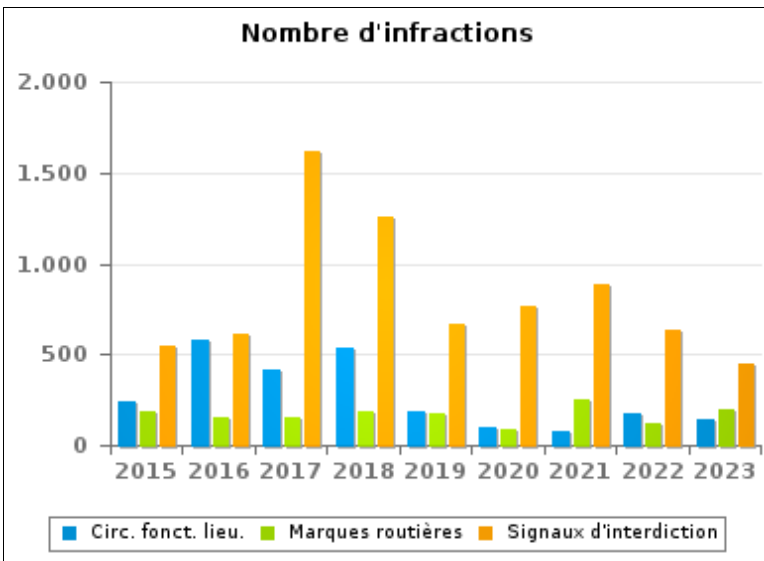


# INFRACTIONS ROUTIÈRES (autoroutes incluses) : APERÇU GÉNÉRAL (DÉTAIL)

Comparaison par année: 2015-2023

## Code de la route

	2015	2016	2017	2018	2019	2020	2021	2022	2023
<b>Signaux d'interdiction</b>	547	610	1.619	1.259	662	761	886	631	443
<b>Signaux d'obligation</b>	50	942	686	646	793	226	424	136	75
<b>Circulation en fonction du lieu</b>	236	581	413	535	183	96	81	180	144
<b>Règles générales usagers</b>	220	232	218	211	198	157	182	154	157
<b>Manoeuvres</b>	90	341	353	229	192	154	87	73	86
<b>Marques routières</b>	184	157	156	188	175	90	248	117	193
<b>Feux, rétroviseurs, clignotants et klaxon</b>	176	185	167	294	183	98	93	58	111
<b>Priorité</b>	50	55	53	63	59	60	59	72	48
<b>Chargement des véhicules (code de la route)</b>	11	13	12	26	21	39	43	35	118
<b>Comportement à l'égard de certains usagers</b>	35	35	20	30	26	19	39	14	11
<b>Transport de personnes (code de la route)</b>	23	23	17	25	19	11	18	40	48
<b>Injonctions des agents qualifiés</b>	24	27	19	12	9	8	17	16	26
<b>Code de la route: autres</b>	3	4	9	7	3	42	45	20	4
<b>TOTAL</b>	<b>1.649</b>	<b>3.205</b>	<b>3.742</b>	<b>3.525</b>	<b>2.523</b>	<b>1.761</b>	<b>2.222</b>	<b>1.546</b>	<b>1.464</b>





# INFRACTIONS ROUTIÈRES (autoroutes incluses) : TOP 5 DES INFRACTIONS

## 2023

### Toutes les infractions

Theme	Article de loi	Nombre d'infractions	% (*)
Vitesse	Art. 11.2.1°.a). En dehors des agglomérations, la vitesse est limitée à 120 km à l'heure sur les autoroutes [...].	688	1,27%
Vitesse	(Attention : l'infraction suivante est uniquement valable pour la Région flamande) Art. 11.1. Dans les agglomérations, la vitesse est limitée à 50 km à l'heure [...].	42.119	77,98%
Vitesse	(Attention : l'infraction suivante est uniquement valable pour la Région flamande) Art. 11.1. Dans les agglomérations, la vitesse est limitée à 50 km à l'heure. Toutefois, sur certaines voies publiques, une limitation de vitesse inférieure ou supérieure peut être imposée ou permise par le signal C43 [...]. Art. 5. Les usagers doivent se conformer aux signaux lumineux de circulation, aux signaux routiers et aux marques routières, lorsque ceux-ci sont réguliers en la forme, suffisamment visibles et placés conformément aux prescriptions du [...] règlement [général sur la police de la circulation routière et de l'usage de la voie publique]. Art. 68.3. [...] Sign. C43 [avec la mention 70]. A partir du signal jusqu'au prochain carrefour, interdiction de circuler à une vitesse supérieure à [70 km/h] [...].	864	1,60%
Vitesse	(Attention : l'infraction suivante est uniquement valable pour la Région flamande) Art. 22quater. Dans les zones délimitées par les signaux routiers F4a et F4b, la vitesse est limitée à 30 km à l'heure.	4.180	7,74%
Conditions techniques	Art. 24.§1er. Aucun véhicule soumis au contrôle technique en vertu [...] [de l'AR du 15-03-1968] ne peut se trouver sur la voie publique s'il n'est pourvu d'un certificat de visite accompagné d'une vignette de contrôle en cours de validité et d'un rapport d'identification ou fiche technique correspondant à son utilisation et du document "Inspection visuelle du véhicule", pour autant que ces documents soient requis. [...] Pas d'application pour : 1° [...] déplacement, à vide, par le chemin le plus direct : a) entre la station de contrôle technique et la résidence ou le siège d'exploitation [...] du titulaire [...] ou du réparateur et vice versa; b) entre le lieu de résidence ou le siège d'exploitation du titulaire du véhicule et le siège d'exploitation du réparateur et vice versa; 2° [...] déplacement, par le chemin le plus direct, du poste frontière d'entrée en Belgique à la résidence ou au siège d'exploitation du titulaire du véhicule ou à la station de contrôle technique.	625	1,16%

### Infractions du 4ème degré

Theme	Article de loi	Nombre d'infractions	% (*)
Code de la route	Constitue une infraction de 4ème degré en vertu de l'article 4.3° de l'AR du 30-09-2005 :Art. 17.2.3°. Le dépassement par la gauche d'un véhicule attelé [...] ou d'un véhicule à plus de deux roues est interdit à l'approche du sommet d'une côte et dans les virages, lorsque la visibilité est insuffisante, sauf si le dépassement peut se faire sans franchir la ligne blanche continue délimitant la partie de la chaussée affectée à la circulation venant en sens inverse.	2	0,00 %
Code de la route	Constitue une infraction de 4ème degré en vertu de l'article 4.5° de l'AR du 30-09-2005 :Art. 21.4.3°. Il est interdit sur les autoroutes de faire marche arrière ou de rouler en sens contraire au sens obligatoire.	1	0,00 %

(\*) % par rapport au nombre total d'infractions

# INFRACTIONS ROUTIÈRES (autoroutes incluses) : MOMENT

## Nombre d'infractions selon le moment de la semaine

2023

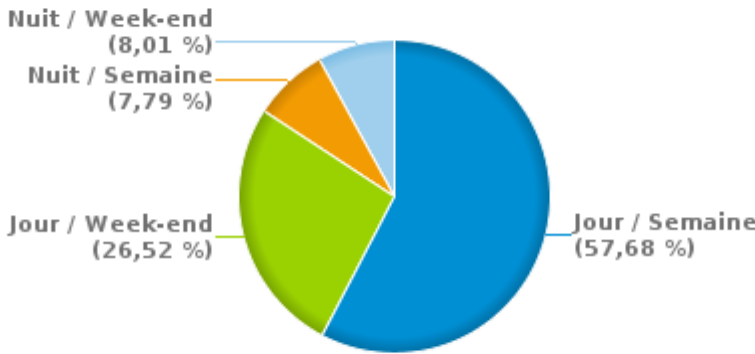


	Semaine			Week-end			TOTAL
	Jour	Nuit	Sous-total	Jour	Nuit	Sous-total	
Vitesse	27.941	3.804	31.745	12.760	3.830	16.590	48.335
Arrêt et stationnement	403	30	433	274	42	316	749
GSM	481	4	485	105	4	109	594
Casque et vêtements de protection	37	2	39	18	2	20	59
Ceinture et siège enfant	168	4	172	137	15	152	324
Feux de signalisation	218	44	262	97	35	132	394
Code de la route	908	53	961	409	94	503	1.464
Alcool	49	81	130	52	109	161	291
Drogues	39	18	57	22	12	34	91
Conditions techniques	570	81	651	239	93	332	983
Immatriculation	106	10	116	75	9	84	200
Permis de conduire	134	45	179	67	57	124	303
Assurance	71	29	100	70	25	95	195
Poids lourds	24	0	24	0	0	0	24
Autres	3	1	4	1	0	1	5
Inconnu	2	0	2	0	0	0	2
<b>TOTAL</b>	<b>31.154</b>	<b>4.206</b>	<b>35.360</b>	<b>14.326</b>	<b>4.327</b>	<b>18.653</b>	<b>54.013</b>

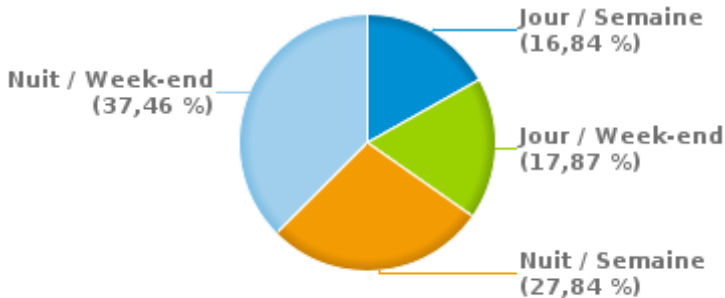
Weekend = Du vendredi 22h00 jusqu'au lundi 06h00  
 Semaine = Du lundi 06h00 jusqu'au vendredi 22h00

Jour: de 06h00 à 22h00  
 Nuit: de 22h00 à 06h00

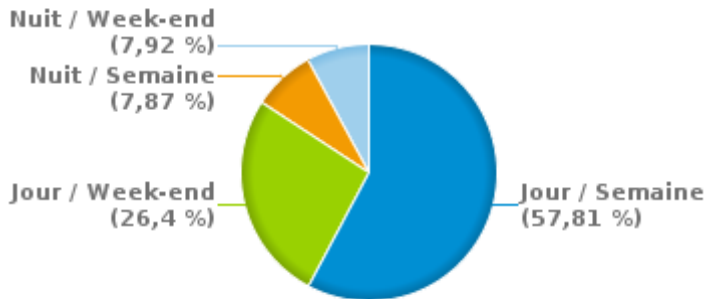
% infractions selon le moment pour l'année 2023



% infractions alcool selon le moment pour l'année 2023



% infractions vitesse selon le moment pour l'année 2023







## INFRACTIONS DE VITESSE (autoroutes incluses) : ENDROIT DU CONTRÔLE

2023

## Oostende

Rue	Borne Kilométrique	Nr de maison	Excès de 0-10 km/h	Excès de 11-20 km/h	Excès de 21-30 km/h	Excès de 31-40 km/h	Excès de plus de 40 km/h	Excès de ??? km/h	TOTAL
A10-E40 Dir Bruxelles	102.0						1	1	2
A10-E40 Dir Bruxelles	102.1							1	1
A10-E40 Dir Bruxelles							2	1	3
A10-E40 Dir Ostende	101.8	*	534	119	23	8	3		687
A10-E40 Dir Ostende	104.2							2	2
A10-E40 Dir Ostende						1		6	7
Alfons Pieterslaan								1	1
Amsterdamstraat		47						1	1
Blauwkasteelstraat		21						1	1
Chrysantenstraat		51	16	1					17
Dokter Eduard Moreauxlaan		1A						1	1
Dokter Eduard Moreauxlaan		233	49	10	1	4	2		66
Dokter Eduard Moreauxlaan		263						1	1
Dokter Eduard Moreauxlaan		269			2				2
Dokter Eduard Moreauxlaan		273			6				6
Dokter Eduard Moreauxlaan			96	17	5		1	3	122
Dokter Verhaeghestraat		23						1	1
Dorpsstraat		23	14	2					16
Duinkerksweg		ZN						1	1
Duinkerksweg						1	1	1	3
DUINKERKSEWEG RICHTING NIEUWPOORTSESTEENWEG		16	37	10					47
DUINKERKSEWEG RICHTING TORHOUTSESTEENWEG		16	16	5		1			22
Edmond Laponstraat								1	1
Eikenlaan		11			2				2
Elisabethlaan		/			8	1	1		10
Elisabethlaan		378			6	1			7



## INFRACTIONS DE VITESSE (autoroutes incluses) : ENDROIT DU CONTRÔLE

2023

Rue	Borne Kilométrique	Nr de maison	Excès de 0-10 km/h	Excès de 11-20 km/h	Excès de 21-30 km/h	Excès de 31-40 km/h	Excès de plus de 40 km/h	Excès de ??? km/h	TOTAL
Elisabethlaan		KP 2.						1	1
Elisabethlaan		NVT	5.870	317	21	2	1		6.211
Elisabethlaan			9.575	507	33	1	1	2	10.119
ELISABETHLAAN RICHTING A10	2.55		29	6	2				37
ELISABETHLAAN THV GISTELSESTEENWEG RI BRUGGE	2.9		14.129	791	41	8	6		14.975
Esperantolaan								2	2
Frère-Orbanstraat		146	62	8					70
Frère-Orbanstraat		168	46	2	1				49
Frère-Orbanstraat		174	23	5					28
Frère-Orbanstraat		227	77	14	1				92
Fresialaan								1	1
Gistelsesteenweg		14						1	1
Gistelsesteenweg		240	18	3					21
Gistelsesteenweg		389	24	4					28
Gistelsesteenweg		393	15	1	1				17
Gistelsesteenweg		616	91	26	4	2	1		124
Gistelsesteenweg								3	3
Gouwelozestraat		48	100	11					111
Gouwelozestraat		65	52	4	1				57
Gouwelozestraat		67	157	20					177
Graaf de Smet de Naeyerlaan								1	1
Grintweg		50						1	1
Guldensporenlaan			25	1					26
Hendrik Baelskaai		21	41	11	6				58
Hendrik Baelskaai							1	1	2
HENDRIK BAELSKAAI RICHTING DOKTER EDUARD MORREAUX		20	6						6
HENDRIK BAELSKAAI RICHTING VUURTOREN		20	14	2					16



## INFRACTIONS DE VITESSE (autoroutes incluses) : ENDROIT DU CONTRÔLE

2023

Rue	Borne Kilometrique	Nr de maison	Excès de 0-10 km/h	Excès de 11-20 km/h	Excès de 21-30 km/h	Excès de 31-40 km/h	Excès de plus de 40 km/h	Excès de ??? km/h	TOTAL
Hoevestraat							2	1	3
Ieperstraat				1					1
Kapittelstraat		12	7	1					8
Kapittelstraat		21	63	14	2				79
Kapittelstraat		26			1				1
Karel Janssenslaan								1	1
Klemskerkestraat								1	1
Koningin Astridlaan								2	2
Koninginnelaan								1	1
Leffingestraat		223	1	2					3
Leffingestraat		40	133	23	31	3			190
Leffingestraat								1	1
Leopold III-laan					1				1
Leopold II-laan								4	4
Leopold I-plein								1	1
Luchthavenstraat		22	9						9
Mariakerkelaan		179	130	22	1				153
Mariakerkelaan		261	102	28					130
Mariakerkelaan		266	42	8	2				52
Mariakerkelaan		268	81	8	7				96
Mariakerkelaan		57	39	3					42
Mariakerkelaan		68	140	19	1				160
Mariakerkelaan		94	2		9		2		13
Mariakerkelaan								1	1
Monacoplein								1	1
N34 Direction De Panne	39.7							1	1
N34 ZEEDIJK RICHTING MIDDELKERKE		336	2.697	375	66	48	54		3.240



## INFRACTIONS DE VITESSE (autoroutes incluses) : ENDROIT DU CONTRÔLE

2023

Rue	Borne Kilometrique	Nr de maison	Excès de 0-10 km/h	Excès de 11-20 km/h	Excès de 21-30 km/h	Excès de 31-40 km/h	Excès de plus de 40 km/h	Excès de ??? km/h	TOTAL
Nieuwedokstraat								1	1
Nieuwpoortsesteenweg		336	22	2					24
Nieuwpoortsesteenweg		427	1						1
Nieuwpoortsesteenweg		608						1	1
Nieuwpoortsesteenweg		622	52	6	3				61
Nieuwpoortsesteenweg		7	3						3
Nieuwpoortsesteenweg		72			1	2			3
Nieuwpoortsesteenweg		871		1	7	1			9
Nieuwpoortsesteenweg		873	23	1					24
Nieuwpoortsesteenweg		887						1	1
Nieuwpoortsesteenweg			417	29	25	9	4	7	491
NIEUWPOORTSESTEENWEG THV MIDDENLAAN RICHTING MI			70	11	5	7	3		96
Oostendsesteenweg								1	1
Oudenburgsesteenweg		27	65	13	4				82
Oudenburgsesteenweg		32	3		3	1			7
Oudenburgsesteenweg								3	3
Paul Michielslaan								1	1
Perronstraat								1	1
Plassendaalsesteenweg								1	1
Poststraat								1	1
President Kennedyplein								2	2
Prins Albertlaan		31	16						16
Prins Albertlaan		43	23	4					27
Prins Albertlaan		45	45	5					50
Prinsenlaan		20	2						2
Prinsenlaan								1	1
Rietmusstraat		10	26	6					32



## INFRACTIONS DE VITESSE (autoroutes incluses) : ENDROIT DU CONTRÔLE

2023

Rue	Borne Kilometrique	Nr de maison	Excès de 0-10 km/h	Excès de 11-20 km/h	Excès de 21-30 km/h	Excès de 31-40 km/h	Excès de plus de 40 km/h	Excès de ??? km/h	TOTAL
Rietmusstraat		12			1				1
Ringlaan								1	1
Schietbaanstraat								1	1
Sint-Jorisstraat								1	1
Steensedijk		124	138	15	1				154
Steensedijk		168			2				2
Steensedijk		307	49	4					53
Steensedijk		557	4						4
Steensedijk		583	13	2					15
Steensedijk		593			1				1
Stenedorpstraat		15	1						1
Stuiverstraat		379	102	41	16	3			162
Stuiverstraat		387	349	89	17	6	1		462
Stuiverstraat		436	47	17	1				65
Stuiverstraat		444	20	4					24
Stuiverstraat		529	137	38	37	5	1		218
Stuiverstraat		541	75	30	2				107
Stuiverstraat								1	1
Taboralaan		220	40	7					47
Taboralaan		73	44	6					50
Taboralaan		86	28	14	2	1			45
Toekomststraat		13						1	1
Torhoutsesteenweg		281						1	1
Torhoutsesteenweg		35	47	2	15	4			68
Torhoutsesteenweg		42			17	4	1		22
Torhoutsesteenweg		58	23	3					26
Torhoutsesteenweg		75	63	3					66



## INFRACTIONS DE VITESSE (autoroutes incluses) : ENDROIT DU CONTRÔLE

2023

Rue	Borne Kilometrique	Nr de maison	Excès de 0-10 km/h	Excès de 11-20 km/h	Excès de 21-30 km/h	Excès de 31-40 km/h	Excès de plus de 40 km/h	Excès de ??? km/h	TOTAL
Torhoutsesteenweg		90B	55	1	1				57
Torhoutsesteenweg							2	7	9
Troonstraat		107			1				1
Troonstraat		43						1	1
Tweebruggenstraat					3	4		1	8
Van Iseghemlaan		38						1	1
Van Iseghemlaan								4	4
Verenigde-Natieslaan			27	4	3		1	9	44
Verenigingstraat								1	1
Vindictivelaan		35						2	2
Vindictivelaan								1	1
Visserskaai								2	2
Vlaams Plein								1	1
Vogelzangdreef								1	1
Voorhavenlaan		120	140	30					170
Voorhavenlaan		160	28	2					30
Voorhavenlaan		52	12						12
Voorhavenlaan		71	47	1	1				49
Voorhavenlaan		79			6		1		7
Voorhavenlaan		82	91	6					97
Voorhavenlaan								2	2
Westlaan		6						1	1
Zandvoordedorpstraat		90	31	5	10	1			47
Zandvoordedorpstraat								1	1
Zandvoordeschorredijkstraat		17			1				1
Zandvoordeschorredijkstraat								2	2
Zandvoordestraat		117	1	1	3	1			6



## INFRACTIONS DE VITESSE (autoroutes incluses) : ENDROIT DU CONTRÔLE

2023

Rue	Borne Kilometrique	Nr de maison	Excès de 0-10 km/h	Excès de 11-20 km/h	Excès de 21-30 km/h	Excès de 31-40 km/h	Excès de plus de 40 km/h	Excès de ??? km/h	TOTAL
Zandvoordestraat		187	46	10	1				57
Zandvoordestraat		226	50	3	1				54
Zandvoordestraat		238	67	11	1				79
Zandvoordestraat		253	53	17	1				71
Zandvoordestraat		259			4	1			5
Zandvoordestraat		350			1				1
Zandvoordestraat		504	1						1
Zandvoordestraat		527	71	26	2				99
Zandvoordestraat		92	48	2					50
Zandvoordestraat								7	7
Zeedijk		336	6.180	780	72	18	7		7.057
Zeedijk		NVT	219	26	2	1			248
Zeedijk			1					2	3
Zwanenlaan		60	19	9	3				31
Zwanenlaan		96	11	3					14
<b>TOTAL</b>			<b>43.708</b>	<b>3.691</b>	<b>562</b>	<b>150</b>	<b>100</b>	<b>124</b>	<b>48.335</b>



## INFRACTIONS DE VITESSE (autoroutes incluses) : RÉGIME VITESSE

2023

Vitesse autorisée	Excès de 0-10 km/h	Excès de 11-20 km/h	Excès de 21-30 km/h	Excès de 31-40 km/h	Excès de plus de 40	Excès de ??? km/h	TOTAL
30	3.317	604	234	34	11	0	4.200
50	39.416	2.869	278	99	74	2	42.738
60	0	1	0	0	0	0	1
70	397	83	18	8	7	1	514
90	2	0	0	1	0	0	3
120	532	119	23	8	6	0	688
Inconnu	44	15	9	0	2	121	191
<b>TOTAL</b>	<b>43.708</b>	<b>3.691</b>	<b>562</b>	<b>150</b>	<b>100</b>	<b>124</b>	<b>48.335</b>

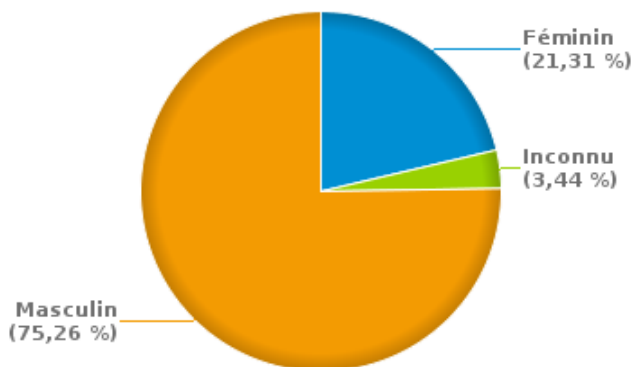


# INFRACTIONS ROUTIÈRES (autoroutes incluses) : PROFIL DES CONTREVENANTS 2023

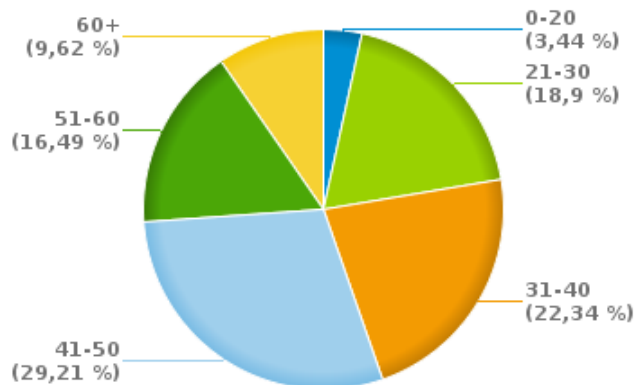
## Nombre d'infractions d'alcool par catégorie d'âge et par sexe

	Masculin	Féminin	Inconnu	TOTAL
0-20	8	0	2	10
21-30	44	8	3	55
31-40	54	10	1	65
41-50	59	25	1	85
51-60	35	11	2	48
60+	19	8	1	28
<b>TOTAL</b>	<b>219</b>	<b>62</b>	<b>10</b>	<b>291</b>

% infractions alcool par sexe pour l'année 2023



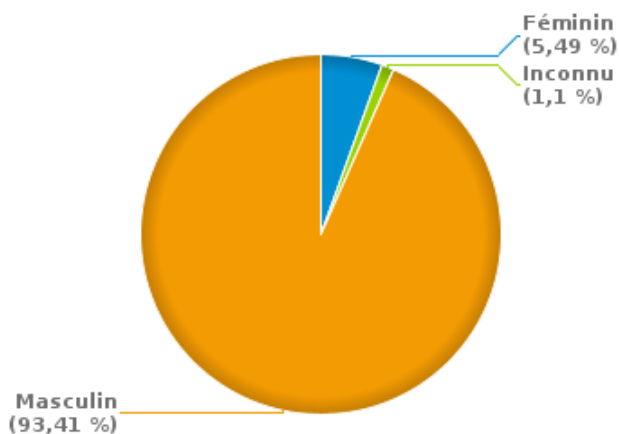
% infractions alcool par catégorie d'âge pour l'année 2023



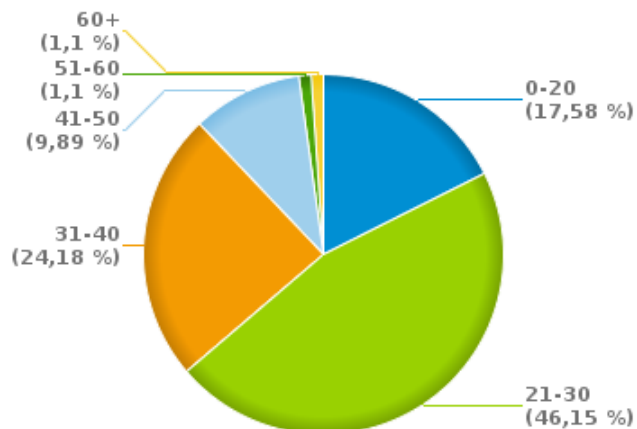
## Nombre d'infractions de drogues par catégorie d'âge et par sexe

	Féminin	Inconnu	Masculin	TOTAL
0-20	1	0	15	16
21-30	2	1	39	42
31-40	1	0	21	22
41-50	1	0	8	9
51-60	0	0	1	1
60+	0	0	1	1
<b>TOTAL</b>	<b>5</b>	<b>1</b>	<b>85</b>	<b>91</b>

% infractions drogues par sexe pour l'année 2023



% infractions drogues par catégorie d'âge pour l'année 2023





**INFRACTIONS ROUTIÈRES**  
**FILTRES ET PARAMÈTRES SELECTIONNÉS**  
**DANS CE RAPPORT**

<b>Année de début de l'infraction</b>	2015
<b>Année de fin de l'infraction</b>	2023
<b>Trimestre(s)</b>	Trim. 1;Trim. 2;Trim. 3;Trim. 4
<b>Zone de police</b>	ZP OOSTENDE
<b>Unité locale/fédérale</b>	
<b>Hors/sur autoroute</b>	(autoroutes incluses)
<b>Unité de police constatante</b>	
<b>Date de clôture de la banque de données</b>	30/04/24

<b>Date de mise à jour du rapport</b>	01 JUIL. 2024 10:22:52
---------------------------------------	------------------------