

**Aperçu
Infractions routières
(autoroutes incluses)
2023**

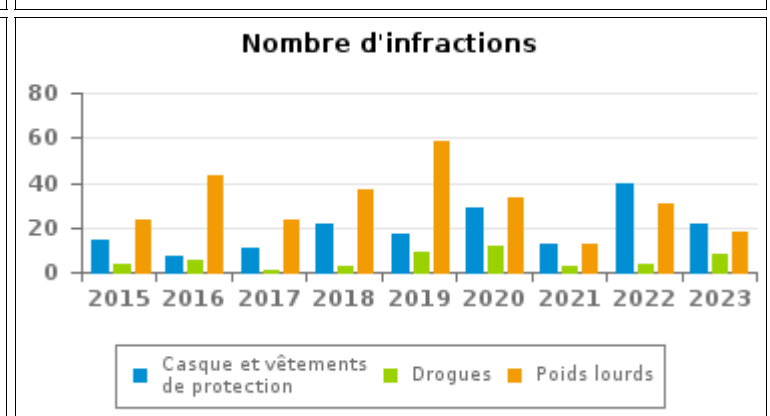
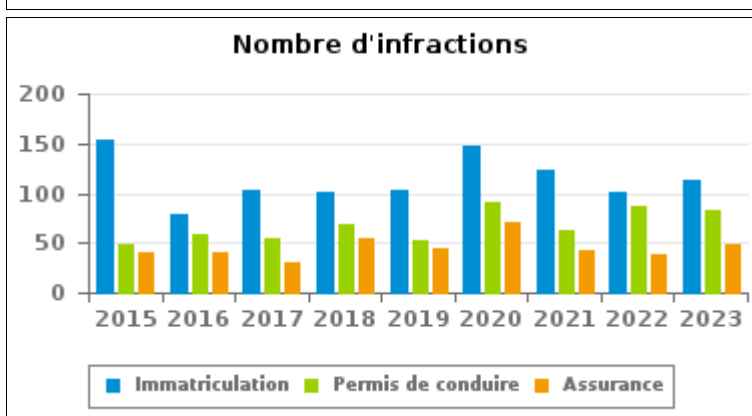
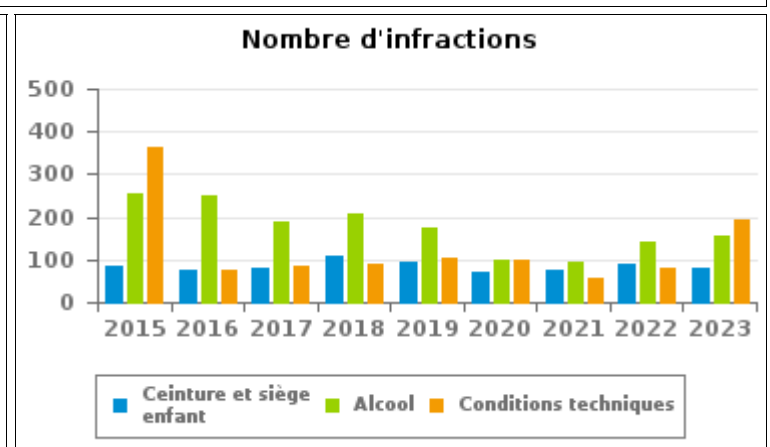
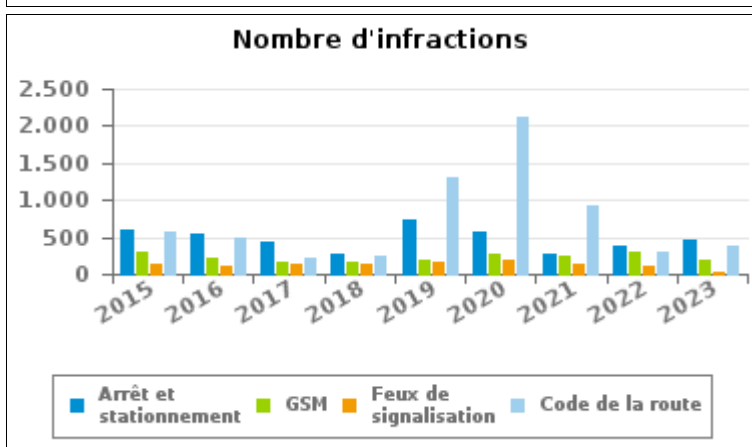
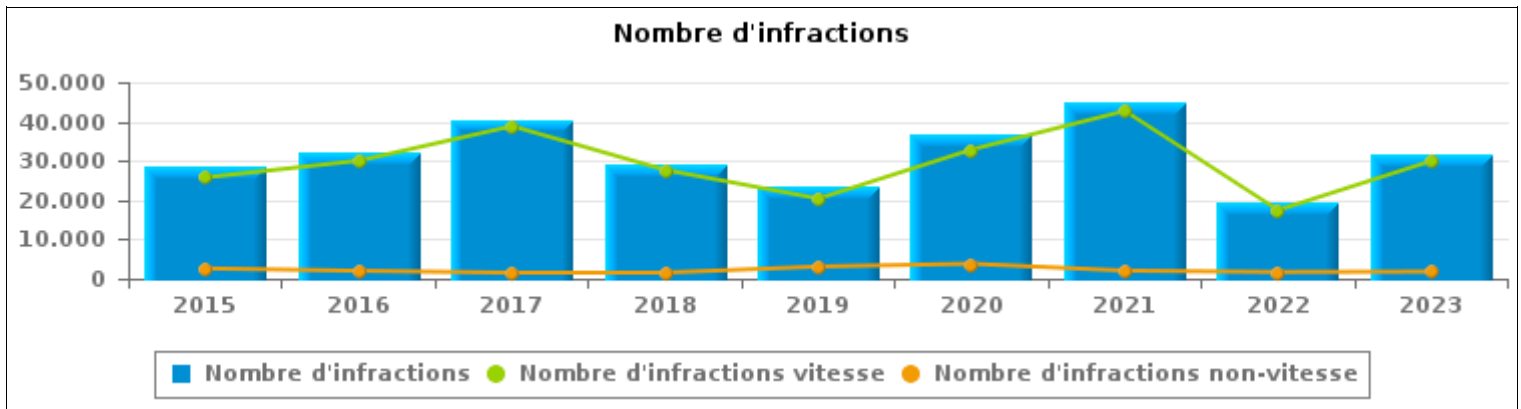
ZP REGIO TIELT



INFRACTIONS ROUTIÈRES (autoroutes incluses) : APERÇU GÉNÉRAL

Comparaison par année: 2015-2023

	2015	2016	2017	2018	2019	2020	2021	2022	2023
NOMBRE TOTAL D'INFRACTIONS	28.392	32.034	40.335	29.201	23.476	36.688	44.727	19.140	31.757
INFRACTIONS PAR THEME									
	2015	2016	2017	2018	2019	2020	2021	2022	2023
Vitesse	25.771	30.032	38.818	27.669	20.385	32.883	42.687	17.445	29.970
Arrêt et stationnement	611	547	425	272	747	573	268	372	456
GSM	311	220	171	174	196	281	232	296	201
Casque et vêtements de protection	14	7	11	22	17	29	13	40	22
Ceinture et siège enfant	83	76	79	110	95	72	76	88	79
Feux de signalisation	136	107	123	131	174	190	142	115	40
Code de la route	581	492	216	258	1.310	2.111	911	295	368
Alcool	253	248	190	207	176	97	95	143	154
Drogues	4	5	1	3	9	12	3	4	8
Conditions techniques	361	74	85	88	105	98	57	80	194
Immatriculation	154	79	104	101	103	147	123	102	114
Permis de conduire	48	58	55	68	52	90	62	86	83
Assurance	40	40	31	55	45	70	42	39	49
Poids lourds	23	43	23	37	58	33	13	31	18
Autres	0	5	1	4	4	1	2	3	1
Inconnu	2	1	2	2	0	1	1	1	0





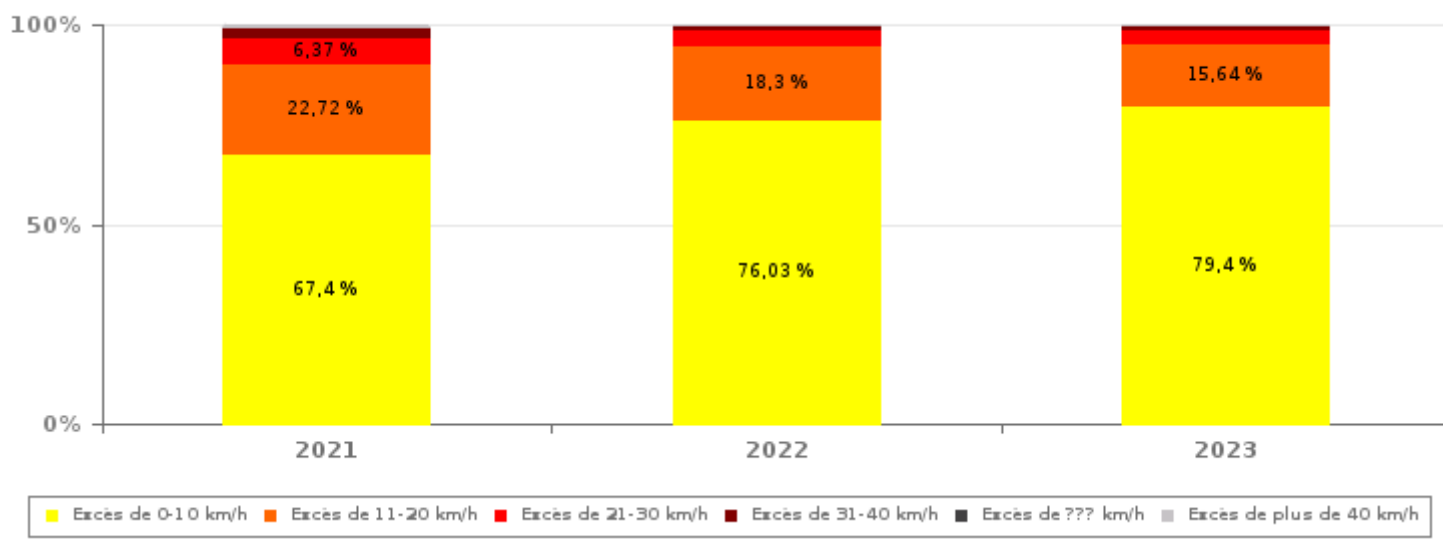
INFRACTIONS ROUTIÈRES (autoroutes incluses) : APERÇU GÉNÉRAL

INFRACTIONS PAR DEGRE DE GRAVITE

Comparaison par année: 2015-2023

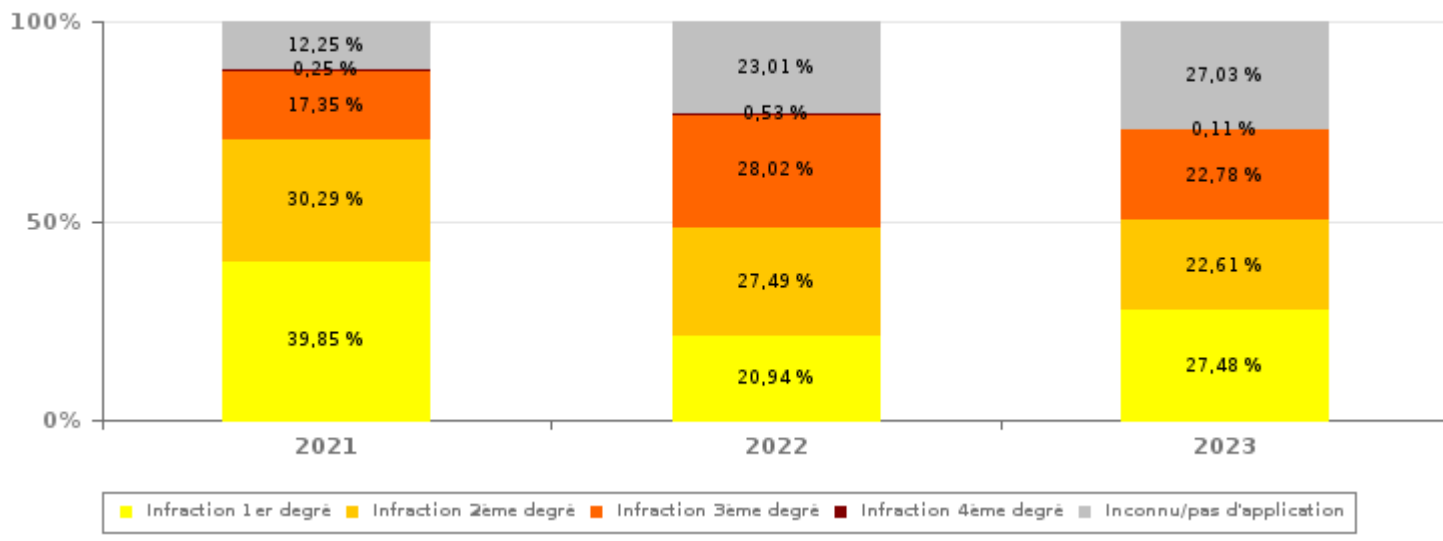
VITESSE	2015	2016	2017	2018	2019	2020	2021	2022	2023
Excès de 0-10 km/h	16.287	19.704	24.433	18.612	14.072	23.587	28.773	13.263	23.797
Excès de 11-20 km/h	7.065	7.879	10.753	6.829	4.563	6.786	9.698	3.192	4.686
Excès de 21-30 km/h	1.819	1.800	2.794	1.697	1.269	1.912	2.720	731	1.014
Excès de 31-40 km/h	415	450	631	418	327	425	971	167	265
Excès de plus de 40 km/h	160	160	166	79	106	113	473	52	146
Excès de ??? km/h	25	39	41	34	48	60	52	40	62
Sous-total VITESSE	25.771	30.032	38.818	27.669	20.385	32.883	42.687	17.445	29.970

Nombre d'infractions (vitesse): répartition selon la gravité



NON-VITESSE	2015	2016	2017	2018	2019	2020	2021	2022	2023
1er degré	686	558	510	406	1.677	2.237	813	355	491
2ème degré	923	574	470	487	739	784	618	466	404
3ème degré	274	411	181	218	278	423	354	475	407
4ème degré	4	1	3	8	4	8	5	9	2
Inconnu/Pas d'application	734	458	353	413	393	353	250	390	483
Sous-total NON-VITESSE	2.621	2.002	1.517	1.532	3.091	3.805	2.040	1.695	1.787

Nombre d'infractions (non-vitesse): répartition selon la gravité





INFRACTIONS ROUTIÈRES (autoroutes incluses) : APERÇU GÉNÉRAL

INFRACTIONS PAR DEGRE DE GRAVITE

Comparaison par année: 2015-2023



INFRACTIONS ROUTIÈRES (autoroutes incluses) : APERÇU GÉNÉRAL

Comparaison par mois pour l'année 2023

	Jan	Fév	Mar	Avr	Mai	Juin	Juil	Août	Sep	Oct	Nov	Déc	TOTAL
NOMBRE TOTAL D'INFRACTIONS	940	2.351	1.791	5.752	2.545	3.311	3.036	2.660	2.937	2.784	2.424	1.226	31.757
INFRACTIONS PAR THEME													
Vitesse	815	2.179	1.560	5.585	2.381	3.189	2.881	2.568	2.790	2.649	2.277	1.096	29.970
Arrêt et stationnement	31	32	77	63	36	17	52	14	29	39	30	36	456
GSM	20	19	22	12	28	15	10	11	11	17	25	11	201
Casque et vêtements de protection	0	0	4	3	2	4	1	3	4	1	0	0	22
Ceinture et siège enfant	4	5	8	2	8	7	9	12	11	2	5	6	79
Feux de signalisation	3	6	4	3	6	0	2	2	7	4	1	2	40
Code de la route	16	44	58	32	44	30	25	17	35	26	18	23	368
Alcool	15	22	18	12	12	19	12	9	9	6	10	10	154
Drogues	1	1	0	1	1	2	1	0	0	0	0	1	8
Conditions techniques	16	11	7	7	7	11	26	15	20	23	32	19	194
Immatriculation	8	15	12	14	10	8	7	4	9	9	15	3	114
Permis de conduire	6	10	14	10	4	5	4	3	5	4	6	12	83
Assurance	5	5	5	4	4	4	3	2	5	2	3	7	49
Poids lourds	0	2	2	4	2	0	3	0	1	2	2	0	18
Autres	0	0	0	0	0	0	0	0	1	0	0	0	1
Inconnu	0	0	0	0	0	0	0	0	0	0	0	0	0
INFRACTIONS PAR DEGRE DE GRAVI													
VITESSE													
Excès de 0-10 km/h	635	1.699	1.266	4.431	1.833	2.563	2.313	2.100	2.207	2.026	1.813	911	23.797
Excès de 11-20 km/h	133	374	230	907	411	496	415	372	418	436	365	129	4.686
Excès de 21-30 km/h	31	81	43	177	88	93	91	73	111	133	68	25	1.014
Excès de 31-40 km/h	11	16	11	39	26	20	27	17	28	37	22	11	265
Excès de plus de 40 km/h	2	3	4	24	16	13	28	6	15	13	8	14	146
Excès de ??? km/h	3	6	6	7	7	4	7	0	11	4	1	6	62
Sous-total VITESSE	815	2.179	1.560	5.585	2.381	3.189	2.881	2.568	2.790	2.649	2.277	1.096	29.970
NON-VITESSE													
1er degré	33	45	62	66	43	21	38	19	45	42	30	47	491
2ème degré	33	36	60	37	38	29	42	23	30	24	31	21	404
3ème degré	28	42	62	26	48	31	26	20	29	33	36	26	407
4ème degré	0	0	0	0	1	0	0	1	0	0	0	0	2
Inconnu/Pas d'application	31	49	47	38	34	41	49	29	43	36	50	36	483
Sous-total NON-VITESSE	125	172	231	167	164	122	155	92	147	135	147	130	1.787



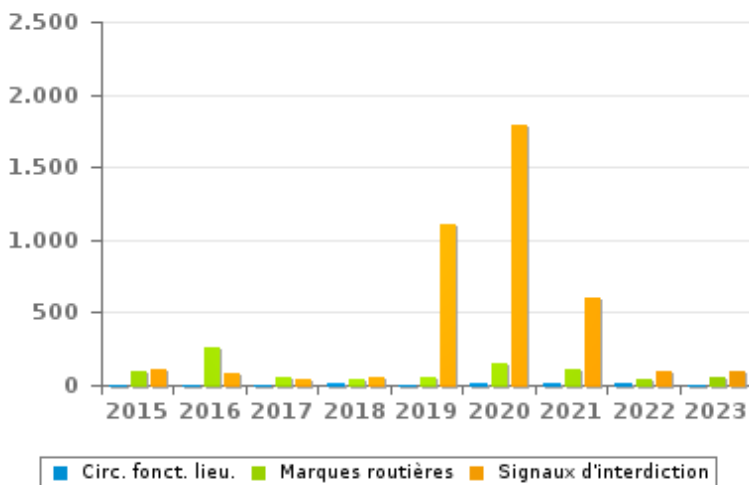
INFRACTIONS ROUTIÈRES (autoroutes incluses) : APERÇU GÉNÉRAL (DÉTAIL)

Comparaison par année: 2015-2023

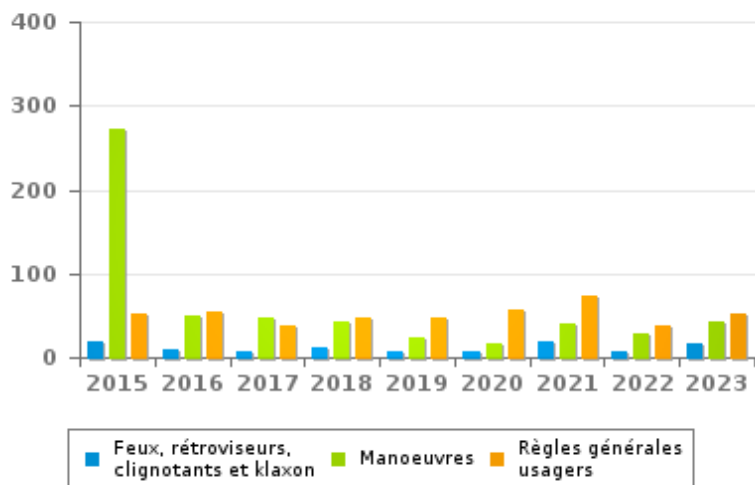
Code de la route

	2015	2016	2017	2018	2019	2020	2021	2022	2023
Signaux d'interdiction	109	78	36	54	1.113	1.787	606	93	97
Marques routières	89	264	49	40	53	149	112	35	56
Manoeuvres	272	49	48	43	24	16	41	29	42
Règles générales usagers	52	54	38	48	47	56	74	37	53
Chargement des véhicules (code de la route)	15	9	13	23	34	28	18	47	43
Feux, rétroviseurs, clignotants et klaxon	18	9	7	13	8	8	18	7	16
Priorité	6	4	5	5	6	24	23	9	11
Signaux d'obligation	6	4	4	7	3	4	4	9	26
Circulation en fonction du lieu	3	6	5	9	3	10	11	9	3
Injonctions des agents qualifiés	5	4	4	2	6	12	3	9	8
Comportement à l'égard de certains usagers	0	3	5	6	7	6	1	2	8
Transport de personnes (code de la route)	3	5	1	6	5	5	0	6	3
Code de la route: autres	3	3	1	2	1	6	0	3	2
TOTAL	581	492	216	258	1.310	2.111	911	295	368

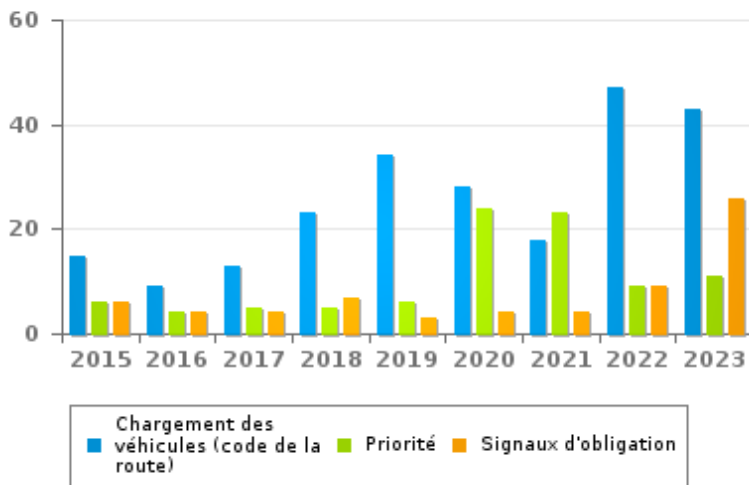
Nombre d'infractions



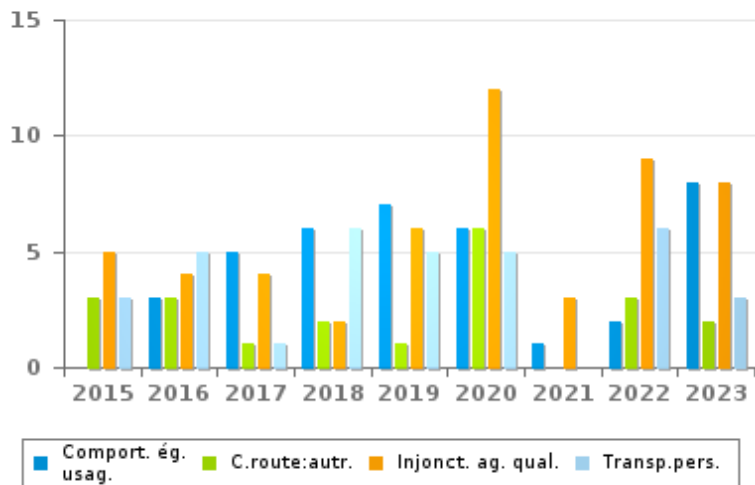
Nombre d'infractions



Nombre d'infractions



Nombre d'infractions





INFRACTIONS ROUTIÈRES (autoroutes incluses) : TOP 5 DES INFRACTIONS

2023

Toutes les infractions

Theme	Article de loi	Nombre d'infractions	% (*)
Vitesse	Art. 11.2.1°.a). En dehors des agglomérations, la vitesse est limitée à 120 km à l'heure sur les autoroutes [...].	8.068	25,41%
Vitesse	(Attention : l'infraction suivante est uniquement valable pour la Région flamande) Art. 11.1. Dans les agglomérations, la vitesse est limitée à 50 km à l'heure [...].	2.281	7,18%
Vitesse	(Attention : l'infraction suivante est uniquement valable pour la Région flamande) Art. 11.2.3°.b). En dehors des agglomérations, la vitesse est limitée à 70 km à l'heure sur les autres voies publiques.	14.319	45,09%
Vitesse	(Attention : l'infraction suivante est uniquement valable pour la Région flamande) Art. 11.2.3°- b). En dehors des agglomérations, la vitesse est limitée à 70 km à l'heure sur les autres voies publiques. Sur certaines voies publiques, une limitation de vitesse inférieure ou supérieure peut cependant être imposée ou admise [...]. Art. 5. Les usagers doivent se conformer [...] aux signaux routiers [...], lorsque ceux-ci sont réguliers en la forme, suffisamment visibles et placés conformément aux prescriptions du [...] règlement [général sur la police de la circulation routière et de l'usage de la voie publique]. Art. 68.3. [...] Sign. C43 [avec la mention 50]. A partir du signal jusqu'au prochain carrefour [ou signal C45], interdiction de circuler à une vitesse supérieure à [50 km/h] [...].	1.315	4,14%
Vitesse	(Attention : l'infraction suivante est uniquement valable pour la Région flamande) Limitations de vitesse / autres voies publiques (hors agglomération) / véhicules et train de véhicules > 7,5 tonnes. Art. 11.3.2°. La vitesse des véhicules est, selon le genre du véhicule, limitée à 60 km à l'heure pour les autres véhicules et trains de véhicules à bandages pneumatiques dont la masse maximale autorisée est supérieure à 7,5 tonnes, sauf sur les voies visées aux 11.2.1° et 11.2.2°a) [de l'AR du 01-12-1975].	1.878	5,91%

Infractions du 4ème degré

Theme	Article de loi	Nombre d'infractions	% (*)
Code de la route	Constitue une infraction de 4ème degré en vertu de l'article 4.3° de l'AR du 30-09-2005 : Art. 17.2.3°. Le dépassement par la gauche d'un véhicule attelé [...] ou d'un véhicule à plus de deux roues est interdit à l'approche du sommet d'une côte et dans les virages, lorsque la visibilité est insuffisante, sauf si le dépassement peut se faire sans franchir la ligne blanche continue délimitant la partie de la chaussée affectée à la circulation venant en sens inverse.	1	0,00 %
Code de la route	Constitue une infraction de 4ème degré en vertu de l'article 4.4° de l'AR du 30-09-2005 : Art. 20.3.2°. Il est interdit de s'engager sur un passage à niveau lorsque les feux rouges clignotants sont allumés.	1	0,00 %

(*) % par rapport au nombre total d'infractions



INFRACTIONS ROUTIÈRES (autoroutes incluses) : MOMENT

Nombre d'infractions selon le moment de la semaine

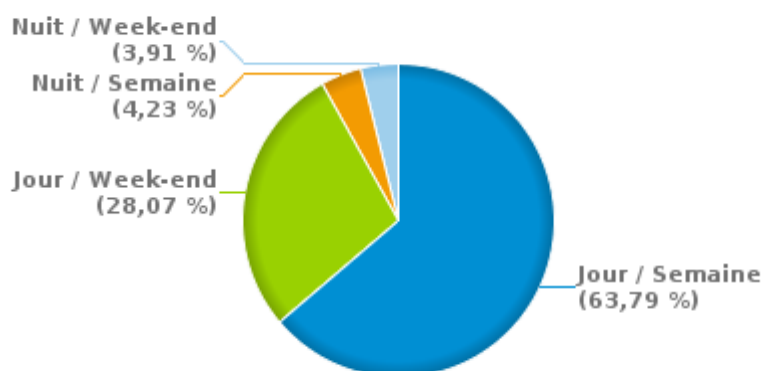
2023

	Semaine			Week-end			TOTAL
	Jour	Nuit	Sous-total	Jour	Nuit	Sous-total	
Vitesse	18.970	1.268	20.238	8.623	1.109	9.732	29.970
Arrêt et stationnement	296	11	307	124	25	149	456
GSM	179	0	179	22	0	22	201
Casque et vêtements de protection	20	0	20	2	0	2	22
Ceinture et siège enfant	70	0	70	4	5	9	79
Feux de signalisation	29	3	32	5	3	8	40
Code de la route	310	5	315	42	11	53	368
Alcool	33	25	58	28	68	96	154
Drogues	6	1	7	1	0	1	8
Conditions techniques	145	15	160	26	8	34	194
Immatriculation	91	3	94	17	3	20	114
Permis de conduire	53	9	62	13	8	21	83
Assurance	38	2	40	7	2	9	49
Poids lourds	18	0	18	0	0	0	18
Autres	1	0	1	0	0	0	1
Inconnu	0	0	0	0	0	0	0
TOTAL	20.259	1.342	21.601	8.914	1.242	10.156	31.757

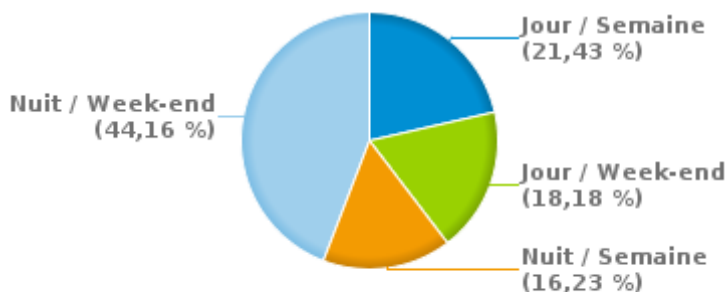
Weekend = Du vendredi 22h00 jusqu'au lundi 06h00
 Semaine = Du lundi 06h00 jusqu'au vendredi 22h00

Jour: de 06h00 à 22h00
 Nuit: de 22h00 à 06h00

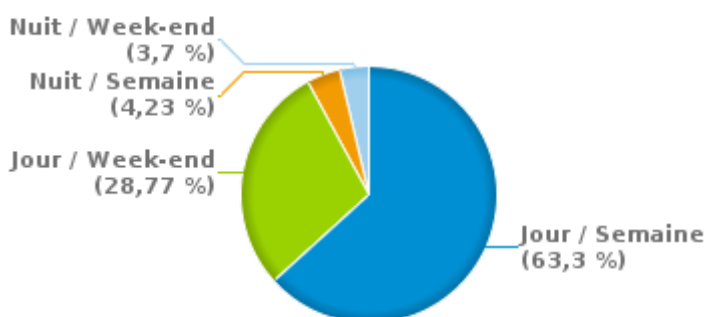
% infractions selon le moment pour l'année 2023



% infractions alcool selon le moment pour l'année 2023



% infractions vitesse selon le moment pour l'année 2023





INFRACTIONS DE VITESSE (autoroutes incluses) : ENDROIT DU CONTRÔLE

2023

Ardoois

Rue	Borne Kilométrique	Nr de maison	Excès de 0-10 km/h	Excès de 11-20 km/h	Excès de 21-30 km/h	Excès de 31-40 km/h	Excès de plus de 40 km/h	Excès de ??? km/h	TOTAL
A17 Dir Bruges	46.9	*	2.037	422	105	22	7		2.593
A17 Dir Bruges	48.2			1					1
A17 Dir Tournai	43.4	*	62	9	1	1			73
A17 Dir Tournai								2	2
Beverensestraat		68		1					1
BEVERENSESTRAAT RICHTING ARDOOIE	A	68	41	21	3				65
BEVERENSESTRAAT RICHTING ARDOOIE CENTRUM		48	6	2					8
BEVERENSESTRAAT RICHTING ARDOOIE CENTRUM		68	2	3					5
BEVERENSESTRAAT RICHTING BEVEREN	A	68	40	17	4				61
BEVERENSESTRAAT RICHTING BEVEREN		48	14						14
BEVERENSESTRAAT RICHTING BEVEREN		68	53	22	5	1			81
Izegemsestraat		60		2	1				3
Izegemsestraat				1					1
IZEGEMSESTRAAT RICHTING ARDOOIE		60	48	26	15	2			91
IZEGEMSESTRAAT RICHTING IZEGEM		60	48	18	8	1			75
Meulebeeksestraat								1	1
N35 Direction Gavere (N60)			1						1
N35 LICHTERVELDSESTRAAT TUSSEN 103 EN 68 RICHTING		*	1.724	342	49	13	11		2.139
N35 LICHTERVELDSESTRAAT TUSSEN 103 EN 68 RICHTING			4.205	598	90	28	34		4.955
N35 LICHTERVELDSESTRAAT TUSSEN 68 EN 103 RICHTING		*	1.304	278	44	13	5		1.644
N35 LICHTERVELDSESTRAAT TUSSEN 68 EN 103 RICHTING			3.587	549	84	38	32		4.290
N37 Direction Aalter								1	1
N37 Direction Ieper	23.0							1	1
OOSTLAAN RICHTING ROESELARE	21.4		100	14	1				115
OOSTLAAN RICHTING TIELT	21.4		56	4					60
OUDE HEIRWEG RICHTING BEVEREN		25	23	6	1				30



INFRACTIONS DE VITESSE (autoroutes incluses) : ENDROIT DU CONTRÔLE

2023

Rue	Borne Kilometrique	Nr de maison	Excès de 0-10 km/h	Excès de 11-20 km/h	Excès de 21-30 km/h	Excès de 31-40 km/h	Excès de plus de 40 km/h	Excès de ??? km/h	TOTAL
OUDE HEIRWEG RICHTING BEVEREN		34	27	8	1	2			38
OUDE HEIRWEG RICHTING BEVEREN		56	9	5	1				15
OUDE HEIRWEG RICHTING KOOLSKAMP		24	1	3	1				5
OUDE HEIRWEG RICHTING KOOLSKAMP		25	11	6	1	1	1		20
OUDE HEIRWEG RICHTING KOOLSKAMP		34	9	5			1		15
OUDE HEIRWEG RICHTING KOOLSKAMP		56	49	11	8	7	1		76
Pittemsestraat		101						1	1
Pittemsestraat								6	6
PITTEMSESTRAAT RICHTING ROESELARE	20.1		52	22	8	3	1		86
PITTEMSESTRAAT RICHTING ROESELARE	20.4		130	32	13	1			176
PITTEMSESTRAAT RICHTING TIELT	20.1		2						2
PITTEMSESTRAAT RICHTING TIELT	20.4		105	41	13	2			161
Roeselaarsestraat		40						1	1
Roeselaarsestraat		82	1						1
Roeselaarsestraat								1	1
ROEELAARSESTRAAT RICHTING ARDOOIE		52	6	2	1				9
ROEELAARSESTRAAT RICHTING ARDOOIE		61	10	2					12
ROEELAARSESTRAAT RICHTING ARDOOIE		82	68	12	2	2	1		85
ROEELAARSESTRAAT RICHTING ROESELARE		52	4	1					5
ROEELAARSESTRAAT RICHTING ROESELARE		61	21	5	2				28
ROEELAARSESTRAAT RICHTING ROESELARE		82	51	10	2				63
SPRIETSTRAAT RICHTING ARDOOIE CENTRUM		36	14	1					15
SPRIETSTRAAT RICHTING ROEELAARSESTRAAT		36	1	1					2
Stationsstraat								1	1
STATIONSSTRAAT RICHTING ARDOOIE CENTRUM		181	25	2					27
STATIONSSTRAAT RICHTING KOOLSKAMP (ARDOOIE)		181	39	2					41
TIELTSESTRAAT RICHTING LICHTERVELDE	50.7	44	26	4					30



INFRACTIONS DE VITESSE (autoroutes incluses) : ENDROIT DU CONTRÔLE

2023

Rue	Borne Kilometrique	Nr de maison	Excès de 0-10 km/h	Excès de 11-20 km/h	Excès de 21-30 km/h	Excès de 31-40 km/h	Excès de plus de 40 km/h	Excès de ??? km/h	TOTAL
TIELTSESTRAAT RICHTING LICHTERVELDE		44	16	5	1				22
TIELTSESTRAAT RICHTING PITTEM	50.7	44	15	2					17
TIELTSESTRAAT RICHTING PITTEM		44	13	1					14
ZWEVEZEELSESTRAAT RICHTING ARDOOIE		132	4	2	1				7
ZWEVEZEELSESTRAAT RICHTING KOOLSKAMP		72	10	2					12
ZWEVEZEELSESTRAAT RICHTING KOOLSKAMP CENTRUM		61	25	4	1				30
ZWEVEZEELSESTRAAT RICHTING KOOLSKAMP CENTRUM		72	2	1					3
ZWEVEZEELSESTRAAT RICHTING ZWEVEZELE		61	20	7	1				28
ZWEVEZEELSESTRAAT RICHTING ZWEVEZELE		72	27	4	2				33
ZWEVEZEELSESTRAAT RICHTING ZWEVEZELE (WINGENE)		132	8						8
TOTAL			14.152	2.539	470	137	94	15	17.407

Lichtervelde

Rue	Borne Kilometrique	Nr de maison	Excès de 0-10 km/h	Excès de 11-20 km/h	Excès de 21-30 km/h	Excès de 31-40 km/h	Excès de plus de 40 km/h	Excès de ??? km/h	TOTAL
A17 Dir Bruges	49.9					1		1	2
A17 Dir Bruges	51.0	*	17	1					18
A17 Dir Bruges	53.5	*	742	133	30	9	2		916
A17 Dir Tournai	52.0	*	2.475	497	121	38	15		3.146
A17 Dir Tournai	52.1	*	1.035	279	44	16	7		1.381
A17 Dir Tournai sortie 9 Lichtervelde	52.1							2	2
Beverenstraat		52						1	1
BRUGSEBAAN RICHTING ROESELARE		24	15	1	1				17
BRUGSEBAAN RICHTING TORHOUT		24	16						16
BURGEMEESTER CALLEWAERTLAAN RI MARKT		14	4	2					6
BURGEMEESTER CALLEWAERTLAAN RI STATION		14	4	1					5
KASTEELSTRAAT RICHTING TORHOUT		11	3	3					6



INFRACTIONS DE VITESSE (autoroutes incluses) : ENDROIT DU CONTRÔLE

2023

Rue	Borne Kilometrique	Nr de maison	Excès de 0-10 km/h	Excès de 11-20 km/h	Excès de 21-30 km/h	Excès de 31-40 km/h	Excès de plus de 40 km/h	Excès de ??? km/h	TOTAL
KASTEELSTRAAT RICHTING ZWEVEZELE		11	31	7	3				41
KETELBUISERSTRAAT RICHTING LICHTERVELDE CENTRUM		55	2						2
KETELBUISERSTRAAT RICHTING TORHOUT		55	2	1					3
KOOLSKAMPSTRAAT RICHTING DIKSMUIDE	45.7	94	13	2					15
KOOLSKAMPSTRAAT RICHTING DIKSMUIDE	46		26	3	1				30
KOOLSKAMPSTRAAT RICHTING DIKSMUIDE		94	23	6					29
KOOLSKAMPSTRAAT RICHTING KOOLSKAMP	45.7	94	15	2	1				18
KOOLSKAMPSTRAAT RICHTING KOOLSKAMP	46		24	4					28
KOOLSKAMPSTRAAT RICHTING KOOLSKAMP		94	12	4					16
KOOLSKAMPSTRAAT RICHTING KOOLSKAMP (ARDOOIE)		64	38	6	1				45
KOOLSKAMPSTRAAT RICHTING LICHTERVELDE		64	41	8					49
KOOLSKAMPSTRAAT RICHTING LICHTERVELDE CENTRUM		64	2						2
KOOLSKAMPSTRAAT RICHTING N35/KOOLSKAMPSTRAAT		64	18	6					24
KORTEMARKSTRAAT RICHTING KORTEMARK		70	56	8					64
KORTEMARKSTRAAT RICHTING LICHTERVELDE		70	32	4	1				37
Ringlaan								2	2
RINGLAAN RICHTING KORTEMARK	44.3		37	12	2	1			52
RINGLAAN RICHTING KORTEMARK	44.4	1	17	3	1				21
RINGLAAN RICHTING KORTEMARK	44.4		9						9
RINGLAAN RICHTING PITTEM	44.3		5	1					6
RINGLAAN RICHTING PITTEM	44.4	1	50	9	1				60
RINGLAAN RICHTING PITTEM	44.4		5	4	1				10
RINGLAAN RICHTING TIELT	44.3		12	1					13
Statiestraat		205						1	1
STATIESTRAAT RICHTING MARKT		127	87	6	1				94
STATIESTRAAT RICHTING STATION		127	52	4					56
STEGELSTRAAT RICHTING LICHTERVELDE CENTRUM		42	6	1					7



INFRACTIONS DE VITESSE (autoroutes incluses) : ENDROIT DU CONTRÔLE

2023

Rue	Borne Kilometrique	Nr de maison	Excès de 0-10 km/h	Excès de 11-20 km/h	Excès de 21-30 km/h	Excès de 31-40 km/h	Excès de plus de 40 km/h	Excès de ??? km/h	TOTAL
STEGELSTRAAT RICHTING LICHTERVELDE CENTRUM		44	1						1
STEGELSTRAAT RICHTING N35/RINGLAAN		42	2	1					3
STEGELSTRAAT RICHTING N35/RINGLAAN		44	1						1
Torhoutstraat		1						1	1
WESTSTRAAT RI STATION		30	2						2
WESTSTRAAT RI STATION		32	3						3
WESTSTRAAT RI TORHOUT		30	3						3
WESTSTRAAT RI TORHOUT		32	1						1
ZWEVEZELESTRAAT RICHTING LICHTERVELDE		40	1						1
ZWEVEZELESTRAAT RICHTING LICHTERVELDE		49	4						4
ZWEVEZELESTRAAT RICHTING LICHTERVELDE CENTRUM		47	3						3
ZWEVEZELESTRAAT RICHTING ZWEVEZELE		47	5						5
ZWEVEZELESTRAAT RICHTING ZWEVEZELE (WINGENE)		40	3						3
ZWEVEZELESTRAAT RICHTING ZWEVEZELE (WINGENE)		49	3						3
ZWEVEZELESTRAAT RI LICHTERVELDE		109	12	3	2				17
ZWEVEZELESTRAAT RI ZWEVEZELE (WINGENE)		109	12	1					13
ZWEVEZELESTRAAT RI ZWEVEZELE (WINGENE)		80		2					2
TOTAL			4.982	1.026	211	65	24	8	6.316

Pittem

Rue	Borne Kilometrique	Nr de maison	Excès de 0-10 km/h	Excès de 11-20 km/h	Excès de 21-30 km/h	Excès de 31-40 km/h	Excès de plus de 40 km/h	Excès de ??? km/h	TOTAL
Brugsesteenweg		112						1	1
Brugsesteenweg		228		1					1
BRUGSESTEENWEG RICHTING BRUGGE		13	7	2	1				10
BRUGSESTEENWEG RICHTING BRUGGE		14	8	2					10
BRUGSESTEENWEG RICHTING BRUGGE		163	2	4	26	2			34



INFRACTIONS DE VITESSE (autoroutes incluses) : ENDROIT DU CONTRÔLE

2023

Rue	Borne Kilometrique	Nr de maison	Excès de 0-10 km/h	Excès de 11-20 km/h	Excès de 21-30 km/h	Excès de 31-40 km/h	Excès de plus de 40 km/h	Excès de ??? km/h	TOTAL
BRUGSESTEENWEG RICHTING BRUGGE		228	132	20	5				157
BRUGSESTEENWEG RICHTING BRUGGE		35	16		1				17
BRUGSESTEENWEG RICHTING BRUGGE		37	14	4					18
BRUGSESTEENWEG RICHTING KORTRIJK		13	5	1					6
BRUGSESTEENWEG RICHTING KORTRIJK		14	7	2	1				10
BRUGSESTEENWEG RICHTING KORTRIJK		163	3	7	16				26
BRUGSESTEENWEG RICHTING KORTRIJK		228	119	28	7	1			155
BRUGSESTEENWEG RICHTING KORTRIJK		35	12	5					17
BRUGSESTEENWEG RICHTING KORTRIJK		37	1	2					3
EGEMSTRAAT RICHTING EGEM		109	5	2	1				8
EGEMSTRAAT RICHTING EGEM		62	28	10					38
EGEMSTRAAT RICHTING PITTEM CENTRUM		109		1					1
Heidenskerkhofstraat		36					2		2
HEIDENSKERKHOFSTRAAT RICHTING EGEM		36	3						3
HEIDENSKERKHOFSTRAAT RICHTING TIELT		36	4						4
JOOS DE TER BEERSTLAAN RICHTING KOOLSKAMP		25	16	2	1				19
JOOS DE TER BEERSTLAAN RICHTING KOOLSKAMP		27	28	6		1			35
JOOS DE TER BEERSTLAAN RICHTING KOOLSKAMP		45	4	1					5
JOOS DE TER BEERSTLAAN RICHTING KOOLSKAMP		51	28	6	2	2	1		39
JOOS DE TER BEERSTLAAN RICHTING KOOLSKAMP		55	16	6		1			23
JOOS DE TER BEERSTLAAN RICHTING PITTEM CENTRUM		25	16	1					17
JOOS DE TER BEERSTLAAN RICHTING PITTEM CENTRUM		27	1						1
JOOS DE TER BEERSTLAAN RICHTING PITTEM CENTRUM		45	2	2	1				5
JOOS DE TER BEERSTLAAN RICHTING PITTEM CENTRUM		51	35	10	2	1			48
JOOS DE TER BEERSTLAAN RICHTING PITTEM CENTRUM		55	3						3
KASTEELDREEF RICHTING EGEM (PITTEM)		10	5						5
KASTEELDREEF RICHTING EGEM (PITTEM)		8	6		1				7



INFRACTIONS DE VITESSE (autoroutes incluses) : ENDROIT DU CONTRÔLE

2023

Rue	Borne Kilometrique	Nr de maison	Excès de 0-10 km/h	Excès de 11-20 km/h	Excès de 21-30 km/h	Excès de 31-40 km/h	Excès de plus de 40 km/h	Excès de ??? km/h	TOTAL
KASTEELDREEF RICHTING N50/BRUGSESTEENWEG		10	4	2					6
KASTEELDREEF RICHTING N50/BRUGSESTEENWEG		8	3	1					4
KOOLSKAMPSTRAAT RICHTING KOOLSKAMP		41	4						4
KOOLSKAMPSTRAAT RICHTING PITTEM CENTRUM		41	3						3
Lichterveldestraat								1	1
Meulebekestraat		ZN						1	1
MEULEBEKESTRAAT RICHTING MEULEBEKE		80	15	2	4				21
MEULEBEKESTRAAT RICHTING PITTEM		80	11	6	2				19
N37 Direction Aalter	16.0							1	1
N37 Direction Ieper								1	1
N50 Direction Brugge	79.1							2	2
PAARDESTRAAT RICHTING EGEM		52	7						7
PAARDESTRAAT RICHTING TIELT		52	3						3
POSTERIJLAAN RICHTING N50/BRUGSESTEENWEG		47	5	2					7
POSTERIJLAAN RICHTING PITTEM CENTRUM		24	10	5					15
POSTERIJLAAN RICHTING PITTEM CENTRUM		47	15	1	1				17
POSTERIJLAAN RICHTING ROESELARE		24	4	1	1				6
POSTERIJLAAN RICHTING ROESELARE		47	4	1	2				7
Robert De Paepelaan								4	4
ROBERT DE PAEPELAAN RICHTING ROESELARE	17.8		314	119	31	11	5		480
ROBERT DE PAEPELAAN RICHTING TIELT	17.8		100	57	14	3	2		176
SPOORWEGLAAN RICHTING MEULEBEKE		24	14	4	3	1			22
SPOORWEGLAAN RICHTING PITTEM CENTRUM		24	5	5	1				11
Tieltstraat		115	18						18
Tieltstraat								1	1
TIELTSTRAAT RICHTING KOOLSKAMP		21	76	5					81
TIELTSTRAAT RICHTING N37/TIELT	17.8	115	9	1					10



INFRACTIONS DE VITESSE (autoroutes incluses) : ENDROIT DU CONTRÔLE

2023

Rue	Borne Kilometrique	Nr de maison	Excès de 0-10 km/h	Excès de 11-20 km/h	Excès de 21-30 km/h	Excès de 31-40 km/h	Excès de plus de 40 km/h	Excès de ??? km/h	TOTAL
TIELTSTRAAT RICHTING N37/TIELT		115	42	7	1				50
TIELTSTRAAT RICHTING PITTEM CENTRUM		115	44	5					49
TIELTSTRAAT RICHTING ROESELARE		137	31	15	3				49
TIELTSTRAAT RICHTING TIELT	17.8	21	29	3					32
TIELTSTRAAT RICHTING TIELT		137	13	11					24
TIELTSTRAAT RICHTING TIELT		21	50	9					59
TOTAL			1.359	387	128	23	10	12	1.919

Ruisselede

Rue	Borne Kilometrique	Nr de maison	Excès de 0-10 km/h	Excès de 11-20 km/h	Excès de 21-30 km/h	Excès de 31-40 km/h	Excès de plus de 40 km/h	Excès de ??? km/h	TOTAL
AALTERSTRAAT RICHTING AALTER		85	53	10	1				64
AALTERSTRAAT RICHTING AALTER		99	141	15	5		1		162
AALTERSTRAAT RICHTING RUISELEDE CENTRUM		85	34	2					36
AALTERSTRAAT RICHTING TIELT		99	121	23	2	1			147
BRUGGESTEENWEG RICHTING BEERNEM		10	5						5
BRUGGESTEENWEG RICHTING BEERNEM		128	45	6	1				52
BRUGGESTEENWEG RICHTING BEERNEM		130	10	4	1				15
BRUGGESTEENWEG RICHTING RUISELEDE		128	31	3			1		35
BRUGGESTEENWEG RICHTING RUISELEDE		130	3						3
BRUGGESTEENWEG RICHTING RUISELEDE CENTRUM		10	8	1					9
KASTEELSTRAAT RICHTING CENTRUM		15D	49	4					53
KASTEELSTRAAT RICHTING TIELT		15D	22	2					24
Kruiskerkestraat		19						1	1
Kruiskerkestraat		7						1	1
Markt								1	1
Poekestraat								2	2



INFRACTIONS DE VITESSE (autoroutes incluses) : ENDROIT DU CONTRÔLE

2023

Rue	Borne Kilometrique	Nr de maison	Excès de 0-10 km/h	Excès de 11-20 km/h	Excès de 21-30 km/h	Excès de 31-40 km/h	Excès de plus de 40 km/h	Excès de ??? km/h	TOTAL
POEKSTRAAT RICHTING CENTRUM		84C	8		1				9
POEKSTRAAT RICHTING POEKE		100	10	2	1	2			15
POEKSTRAAT RICHTING POEKE		84C	6						6
POEKSTRAAT RICHTING RUISELEDE		100	3	1	3				7
Tieltstraat		74						1	1
TIELTSTRAAT RICHTING AALTER	5.7		40	5					45
TIELTSTRAAT RICHTING AALTER		68	6						6
TIELTSTRAAT RICHTING TIELT	5.7		17	4	1				22
TIELTSTRAAT RICHTING TIELT		68	1						1
Wantestraat		ZN						1	1
WINGENESTEENWEG RICHTING RUISELEDE		21	15	7	4		1		27
WINGENESTEENWEG RICHTING RUISELEDE		29	3	2					5
WINGENESTEENWEG RICHTING WINGENE		21	18	7	5	1			31
WINGENESTEENWEG RICHTING WINGENE		29	5						5
TOTAL			654	98	25	4	3	7	791

Tielt

Rue	Borne Kilometrique	Nr de maison	Excès de 0-10 km/h	Excès de 11-20 km/h	Excès de 21-30 km/h	Excès de 31-40 km/h	Excès de plus de 40 km/h	Excès de ??? km/h	TOTAL
Adolf Loosveldtstraat								1	1
BEDEVAARTSTRAAT RICHTING CENTRUM TIELT		82	2	1					3
BEDEVAARTSTRAAT RICHTING MARIALOOP		114	2						2
BEDEVAARTSTRAAT RICHTING MARIALOOP		82	5						5
Deinsesteenweg		114		1			1		2
Deinsesteenweg		117						1	1
Deinsesteenweg								1	1
DEINSESTEENWEG RICHTING DEINZE	58.2		8	1					9



INFRACTIONS DE VITESSE (autoroutes incluses) : ENDROIT DU CONTRÔLE

2023

Rue	Borne Kilometrique	Nr de maison	Excès de 0-10 km/h	Excès de 11-20 km/h	Excès de 21-30 km/h	Excès de 31-40 km/h	Excès de plus de 40 km/h	Excès de ??? km/h	TOTAL
DEINSESTEENWEG RICHTING DEINZE	58.3	114	38	13	7				58
DEINSESTEENWEG RICHTING DEINZE	58.3		64	24	7	2			97
DEINSESTEENWEG RICHTING DEINZE		114	104	36	8	2			150
DEINSESTEENWEG RICHTING TIELT	58.2		4	1					5
DEINSESTEENWEG RICHTING TIELT	58.3		49	13	5	1			68
DEINSESTEENWEG RICHTING TIELT		114	105	36	7				148
Deken Darraslaan		8						1	1
DEKEN DARRASLAAN RICHTING N37/RINGLAAN		92	17	3					20
DEKEN DARRASLAAN RICHTING TIELT CENTRUM		92	13	4	1	1			19
EUROPALAAN RICHTING DEINZE		12	2	2					4
EUROPALAAN RICHTING WINGENE		12	6	1					7
FELIX D'HOOPSTRAAT RICHTING DEINZE		124	27	3					30
FELIX D'HOOPSTRAAT RICHTING TIELT		124	5	1					6
FELIX D'HOOPSTRAAT RICHTING TIELT CENTRUM		124	15	1					16
GALGENVELDSTRAAT RICHTING N35/DEINSESTEENWEG		10	92	14	6		1		113
GALGENVELDSTRAAT RICHTING R37/RUISLEEDSESTEENWEG		10	78	17	4				99
HOGENHOVESTRAAT RICHTING AARSELE	15.00	19	1						1
Holdestraat		91			1			1	2
HONDSTRAAT RICHTING EGEMSESTEENWEG		90	12						12
HONDSTRAAT RICHTING N327/WINGENSESTEENWEG		90	14	2		1			17
HONDSTRAAT RICHTING PITTEM		24	4						4
HONDSTRAAT RICHTING SCHUIFERSKAPELLE		24	5	2					7
Ieperstraat								1	1
JULES VAN OOSTSTRAAT RICHTING KANEGEM		46	3						3
Kanegemstraat		50					2		2
Kanegemstraat								2	2
KANEGEMSTRAAT RICHTING KANEGEM		105	15	6					21



INFRACTIONS DE VITESSE (autoroutes incluses) : ENDROIT DU CONTRÔLE

2023

Rue	Borne Kilometrique	Nr de maison	Excès de 0-10 km/h	Excès de 11-20 km/h	Excès de 21-30 km/h	Excès de 31-40 km/h	Excès de plus de 40 km/h	Excès de ??? km/h	TOTAL
KANEGEMSTRAAT RICHTING KANEGEM		112	6	2	1				9
KANEGEMSTRAAT RICHTING KANEGEM		50	33	14	3				50
KANEGEMSTRAAT RICHTING RUISELEDE		174	5	1					6
KANEGEMSTRAAT RICHTING TIELT		105	15	1	1				17
KANEGEMSTRAAT RICHTING TIELT		112	21	5	1				27
KANEGEMSTRAAT RICHTING TIELT		174	6						6
KANEGEMSTRAAT RICHTING TIELT		50	18	4	1				23
KAPELLEWEG RICHTING BEERNEM		24	7	2		2			11
KAPELLEWEG RICHTING TIELT		24	1						1
KASTEELSTRAAT RICHTING MEULEBEKE		120	60	6			1		67
KASTEELSTRAAT RICHTING MEULEBEKE		124	30	2		1			33
KASTEELSTRAAT RICHTING TIELT CENTRUM		120	41	5	1				47
KASTEELSTRAAT RICHTING TIELT CENTRUM		124	16	4					20
KEIZERSTRAAT RICHTING KANEGEM CENTRUM		11	12	1					13
KEIZERSTRAAT RICHTING RUISELEDE		11	1	1					2
KLIJTENSTRAAT RICHTING RUISELEDE		64	1	1					2
MARIALOOPSESTEENWEG RICHTING MARIALOOP (MEULEBEEKSESTEENWEG)		10	21	8	2				31
MARIALOOPSESTEENWEG RICHTING TIELT		10	9	1	1				11
Meulebeeksesteenweg		47						1	1
MEULEBEEKSESTEENWEG RICHTING MEULEBEKE	4.0	64		1					1
MEULEBEEKSESTEENWEG RICHTING MEULEBEKE	4.0		13	2					15
MEULEBEEKSESTEENWEG RICHTING TIELT	4.0	64	6						6
MEULEBEEKSESTEENWEG RICHTING TIELT	4.0		30	3	2				35
Neringenstraat								1	1
NERINGENSTRAAT RICHTING AARSELE (TIELT)		40	4						4
NERINGENSTRAAT RICHTING AARSELE (TIELT)		46	16	3					19
NERINGENSTRAAT RICHTING AARSELE (TIELT)		48	8	1					9



INFRACTIONS DE VITESSE (autoroutes incluses) : ENDROIT DU CONTRÔLE

2023

Rue	Borne Kilometrique	Nr de maison	Excès de 0-10 km/h	Excès de 11-20 km/h	Excès de 21-30 km/h	Excès de 31-40 km/h	Excès de plus de 40 km/h	Excès de ??? km/h	TOTAL
NERINGENSTRAAT RICHTING AARSELE (TIELT)		56	7	3					10
NERINGENSTRAAT RICHTING KANEGEM (TIELT)		40	1						1
NERINGENSTRAAT RICHTING KANEGEM (TIELT)		46	6	3					9
NERINGENSTRAAT RICHTING KANEGEM (TIELT)		48	4	1	2		1		8
NERINGENSTRAAT RICHTING KANEGEM (TIELT)		56	10	4					14
Oude Pittemstraat		37					1		1
Oude Pittemstraat								1	1
OUDE PITTEMSTRAAT RICHTING PITTEM		37	12	3					15
OUDE PITTEMSTRAAT RICHTING PITTEM		39	2						2
OUDE PITTEMSTRAAT RICHTING TIELT CENTRUM		37	11						11
OUDE PITTEMSTRAAT RICHTING TIELT CENTRUM		39	1						1
OUDE PITTEMSTRAAT RICHTING TIELT CENTRUM		70A	1						1
Ringlaan								3	3
RINGLAAN RICHTING DEINZE	12.9		28	7	1		1		37
RINGLAAN RICHTING DEINZE	55.2		43	6	2	1			52
RINGLAAN RICHTING ROESELARE	12.9		17	9	5				31
RINGLAAN RICHTING ROESELARE	55.2		23	8	2	1			34
RUISELEEDSESTEENWEG RICHTING AALTER	8.1		57	6	1				64
RUISELEEDSESTEENWEG RICHTING TIELT	8.1		81	14	2	2			99
Schuiferskapelsesteenweg		58				1			1
SCHUIFERSKAPELSESTEENWEG RICHTING SCHUIFERSKAP	17.8	38	18	6					24
SCHUIFERSKAPELSESTEENWEG RICHTING SCHUIFERSKAP		38	10	5	1				16
SCHUIFERSKAPELSESTEENWEG RICHTING SCHUIFERSKAP		58	14	3	1				18
SCHUIFERSKAPELSESTEENWEG RICHTING SCHUIFERSKAP		9	10	3					13
SCHUIFERSKAPELSESTEENWEG RICHTING TIELT		38	17	5					22
SCHUIFERSKAPELSESTEENWEG RICHTING TIELT		58	14	10	1	2			27
SCHUIFERSKAPELSESTEENWEG RICHTING TIELT		9	14	2					16



INFRACTIONS DE VITESSE (autoroutes incluses) : ENDROIT DU CONTRÔLE

2023

Rue	Borne Kilometrique	Nr de maison	Excès de 0-10 km/h	Excès de 11-20 km/h	Excès de 21-30 km/h	Excès de 31-40 km/h	Excès de plus de 40 km/h	Excès de ??? km/h	TOTAL
Sint-Janstraat		112	1						1
Sint-Michielstraat								2	2
WINGENSESTEENWEG RICHTING TIELT		110A	1						1
WINGENSESTEENWEG RICHTING WINGENE		110A	3						3
WINGENSESTEENWEG RICHTING WINGENE		81	2	1					3
TOTAL			1.478	349	77	17	8	16	1.945

Wingene

Rue	Borne Kilometrique	Nr de maison	Excès de 0-10 km/h	Excès de 11-20 km/h	Excès de 21-30 km/h	Excès de 31-40 km/h	Excès de plus de 40 km/h	Excès de ??? km/h	TOTAL
A17 Dir Bruges	54.6							3	3
BEERNEMSTEENWEG RICHTING BEERNEM	6.2		34	8	1	1	1		45
BEERNEMSTEENWEG RICHTING BEERNEM		121	14	1	1				16
BEERNEMSTEENWEG RICHTING BEERNEM		24	6						6
BEERNEMSTEENWEG RICHTING WINGENE	6.2	147	9	1	2				12
BEERNEMSTEENWEG RICHTING WINGENE	6.2	161	15	4	1				20
BEERNEMSTEENWEG RICHTING WINGENE	6.2		35	13	2	1	1		52
BEERNEMSTEENWEG RICHTING WINGENE		121	5	1		1			7
BEERNEMSTEENWEG RICHTING WINGENE		24	3	1	1				5
Beernemstraat		81			17	2	1		20
BRUGGESTRAAT RICHTING ZWEVEZELE CENTRUM		100	34	4					38
BRUGGESTRAAT RICHTING ZWEVEZELE CENTRUM		94	83	23	1				107
BRUGSESTEENWEG RICHTING BRUGGE	87.5		16	2	2	1			21
BRUGSESTEENWEG RICHTING KORTRIJK	87.5	37	6	2					8
BRUGSESTEENWEG RICHTING KORTRIJK	87.5		2	2	1				5
BRUGSESTEENWEG RICHTING KORTRIJK		37	6						6
HILLE RICHTING BRUGGE		186	27	3					30



INFRACTIONS DE VITESSE (autoroutes incluses) : ENDROIT DU CONTRÔLE

2023

Rue	Borne Kilometrique	Nr de maison	Excès de 0-10 km/h	Excès de 11-20 km/h	Excès de 21-30 km/h	Excès de 31-40 km/h	Excès de plus de 40 km/h	Excès de ??? km/h	TOTAL
HILLE RICHTING BRUGGE		48	4	1					5
HILLE RICHTING KORTRIJK		186	21	9					30
HILLE RICHTING KORTRIJK		39	5	1					6
HILLE RICHTING KORTRIJK		48	8		1				9
HILLESTEENWEG RICHTING WINGENE		58	9	1					10
HILLESTEENWEG RICHTING ZWEVEZELE		58	63	8	1				72
Kortrijksteenweg		15						1	1
KORTRIJKSTEENWEG RICHTING BRUGGE		17A	57	12	7				76
KORTRIJKSTEENWEG RICHTING KORTRIJK		17A	59	21	7	1			88
LAVOORDESTRAAT RICHTING OOSTKAMP		26	6						6
LAVOORDESTRAAT RICHTING WINGENE		26	3	1					4
Lichterveldestraat		72	18	4	2				24
N370D RICKSTEENWEG RICHTING TORHOUT		42	6	2					8
N370D RICKSTEENWEG RICHTING ZWEVEZELE		42	5	2					7
N370 WINGENESTEENWEG RICHTING WINGENE		25	39	3					42
N370 WINGENESTEENWEG RICHTING ZWEVEZELE		25	29	4					33
N370 ZESWEGESTRAAT RICHTING LICHTERVELDE		2	38	17	2	4			61
N370 ZESWEGESTRAAT RICHTING ZWEVEZELE		2	31	13	5	1			50
N50 Direction Mons							1		1
Oude Bruggestraat		55			15	2	1		18
PASTORIJSTRAAT RICHTING N50		108	16	10	3	1			30
PASTORIJSTRAAT RICHTING N50		76	1						1
PASTORIJSTRAAT RICHTING ZWEVEZELE CENTRUM		108	14	13					27
PASTORIJSTRAAT RICHTING ZWEVEZELE CENTRUM		76	2						2
PREDIKHERENSTRAAT RICHTING AALTER		18	12	3	1				16
PREDIKHERENSTRAAT RICHTING RUISELEDE		4A	3						3
PREDIKHERENSTRAAT RICHTING WINGENE		18	5	4					9



INFRACTIONS DE VITESSE (autoroutes incluses) : ENDROIT DU CONTRÔLE

2023

Rue	Borne Kilometrique	Nr de maison	Excès de 0-10 km/h	Excès de 11-20 km/h	Excès de 21-30 km/h	Excès de 31-40 km/h	Excès de plus de 40 km/h	Excès de ??? km/h	TOTAL
PREDIKHERENSTRAAT RICHTING WINGENE		4A	4		1				5
RICKSTEENWEG RICHTING TORHOUT		18	11	3					14
RICKSTEENWEG RICHTING TORHOUT		42	4	1					5
RICKSTEENWEG RICHTING ZWEVEZELE		42	1	1					2
RICKSTEENWEG RICHTING ZWEVEZELE CENTRUM		18	12						12
ROZENDALESTRAAT RICHTING HERTSBERGE		87	6	1	1				8
ROZENDALESTRAAT RICHTING HERTSBERGE		93	13		1				14
ROZENDALESTRAAT RICHTING WINGENE		87	6						6
ROZENDALESTRAAT RICHTING WINGENE		93	4	3					7
RUISELEDESTEEENWEG RICHTING RUISELEDE		32	6	4	2		1		13
RUISELEDESTEEENWEG RICHTING RUISELEDE		61	37	14	7	1			59
RUISELEDESTEEENWEG RICHTING WINGENE CENTRUM		32	12	2	1	1			16
RUISELEDESTEEENWEG RICHTING WINGENE CENTRUM		61	74	20	5	2	1		102
Tieltstraat		47			8				8
TIELTSTRAAT RICHTING TIELT		76	97	20	4				121
TIELTSTRAAT RICHTING WINGENE CENTRUM		76	48	6					54
TRAMSTRAAT RICHTING WINGENE		16	84	15					99
ZESWEGESTRAAT RICHTING LICHTERVELDE		15	2	1					3
ZESWEGESTRAAT RICHTING ZWEVEZELE		15	2	2					4
TOTAL			1.172	287	103	19	7	4	1.592



INFRACTIONS DE VITESSE (autoroutes incluses) : RÉGIME VITESSE

2023

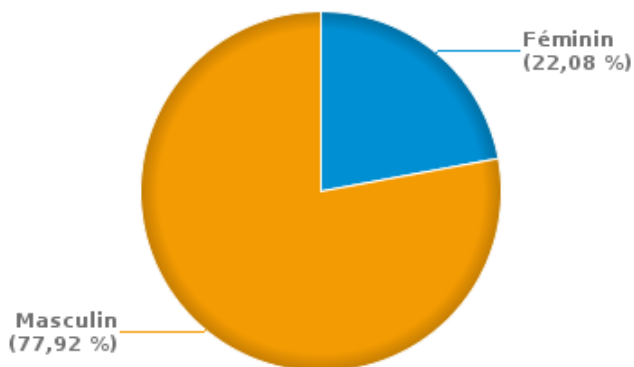
Vitesse autorisée	Excès de 0-10 km/h	Excès de 11-20 km/h	Excès de 21-30 km/h	Excès de 31-40 km/h	Excès de plus de 40	Excès de ??? km/h	TOTAL
30	618	102	46	5	2	0	773
50	2.854	597	159	22	11	0	3.643
60	1.554	297	26	1	0	0	1.878
70	11.978	2.171	437	136	93	0	14.815
90	447	219	47	16	7	0	736
120	6.346	1.300	299	85	31	0	8.061
Inconnu	0	0	0	0	2	62	64
TOTAL	23.797	4.686	1.014	265	146	62	29.970

INFRACTIONS ROUTIÈRES (autoroutes incluses) : PROFIL DES CONTREVENANTS 2023

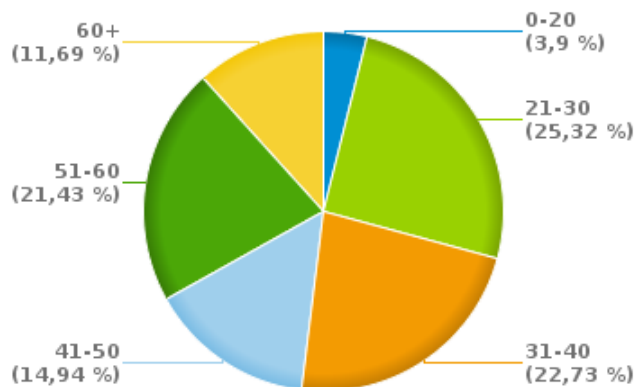
Nombre d'infractions d'alcool par catégorie d'âge et par sexe

	Masculin	Féminin	TOTAL
0-20	6	0	6
21-30	32	7	39
31-40	28	7	35
41-50	20	3	23
51-60	24	9	33
60+	10	8	18
TOTAL	120	34	154

% infractions alcool par sexe pour l'année 2023



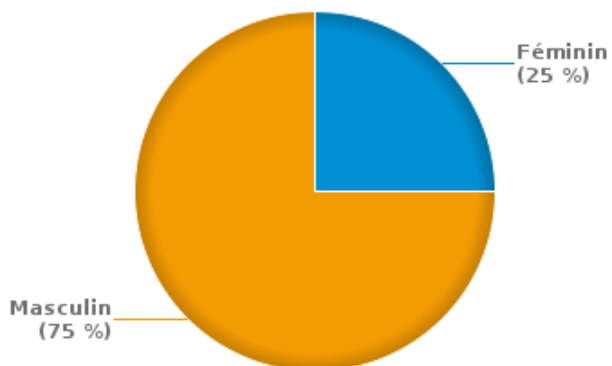
% infractions alcool par catégorie d'âge pour l'année 2023



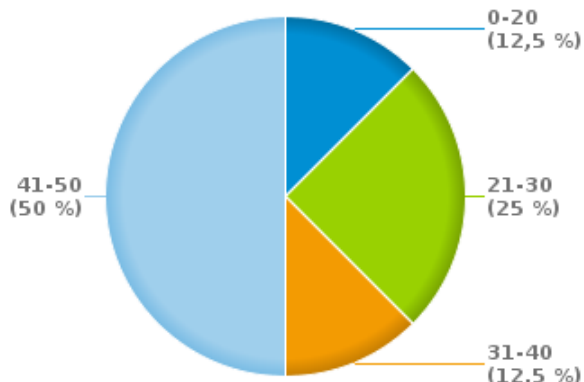
Nombre d'infractions de drogues par catégorie d'âge et par sexe

	Féminin	Masculin	TOTAL
0-20	0	1	1
21-30	2	0	2
31-40	0	1	1
41-50	0	4	4
TOTAL	2	6	8

% infractions drogues par sexe pour l'année 2023



% infractions drogues par catégorie d'âge pour l'année 2023





INFRACTIONS ROUTIÈRES
FILTRES ET PARAMÈTRES SELECTIONNÉS
DANS CE RAPPORT

Année de début de l'infraction	2015
Année de fin de l'infraction	2023
Trimestre(s)	Trim. 1;Trim. 2;Trim. 3;Trim. 4
Zone de police	ZP REGIO TIELT
Unité locale/fédérale	
Hors/sur autoroute	(autoroutes incluses)
Unité de police constatante	
Date de clôture de la banque de données	30/04/24

Date de mise à jour du rapport	01 JUIL. 2024 10:22:52
---------------------------------------	------------------------