

**Aperçu
Infractions routières
(autoroutes incluses)
2023**

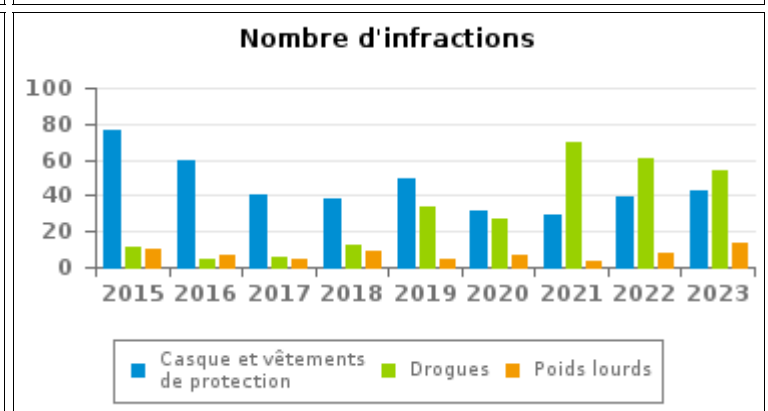
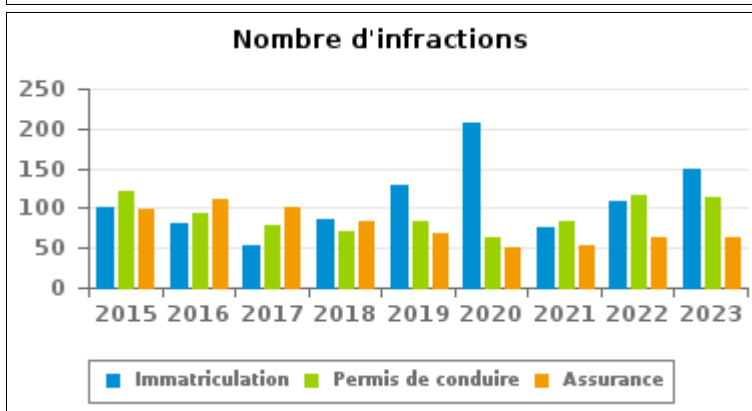
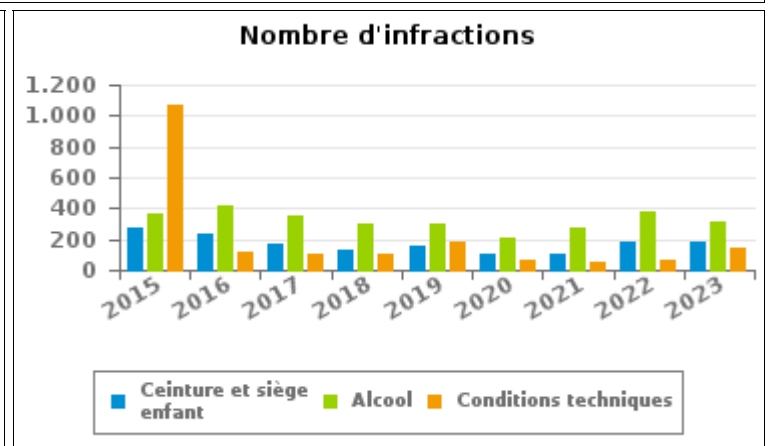
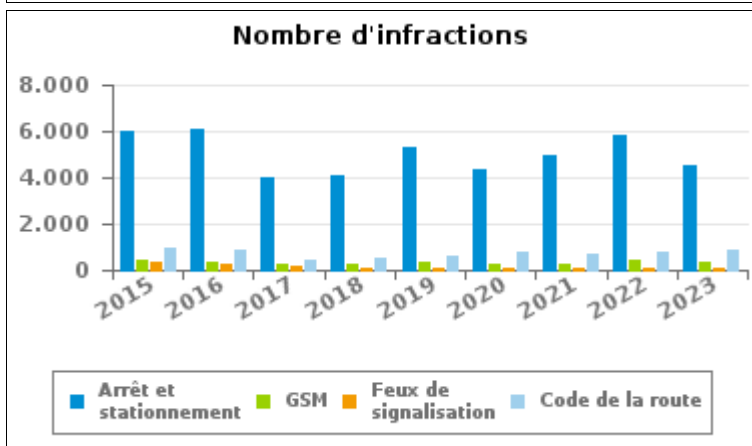
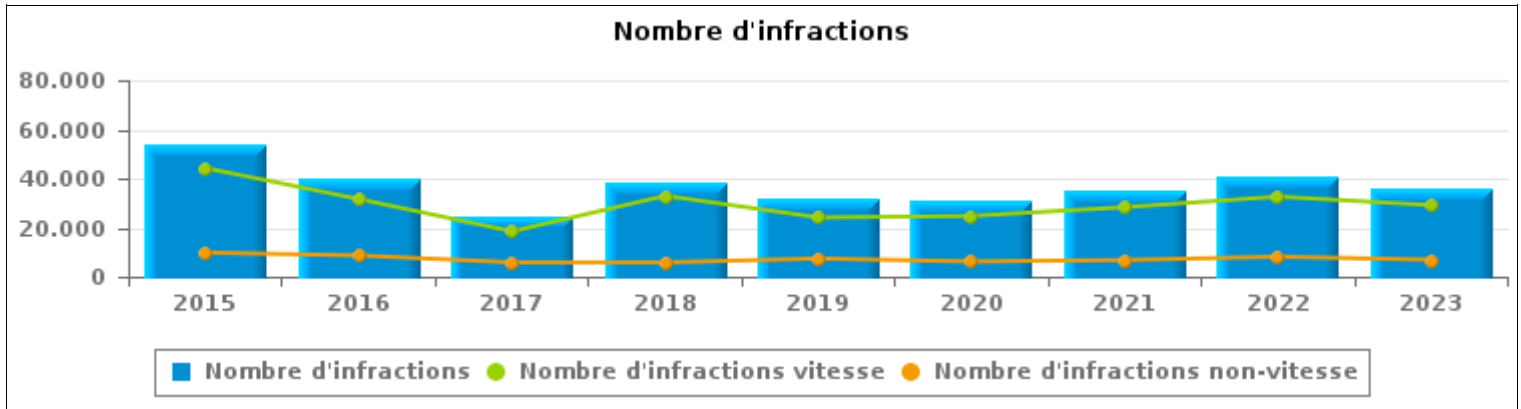
ZP DAMME/KNOKKE-HEIST



INFRACTIONS ROUTIÈRES (autoroutes incluses) : APERÇU GÉNÉRAL

Comparaison par année: 2015-2023

	2015	2016	2017	2018	2019	2020	2021	2022	2023
NOMBRE TOTAL D'INFRACTIONS	54.013	40.238	24.266	38.736	31.512	30.916	35.105	40.738	36.033
INFRACTIONS PAR THEME									
	2015	2016	2017	2018	2019	2020	2021	2022	2023
Vitesse	44.215	31.603	18.447	32.935	24.111	24.736	28.311	32.595	29.124
Arrêt et stationnement	5.968	6.103	4.025	4.109	5.345	4.387	4.985	5.793	4.534
GSM	435	323	288	249	336	231	254	426	314
Casque et vêtements de protection	76	59	41	38	50	32	29	39	43
Ceinture et siège enfant	268	231	174	125	161	103	98	185	183
Feux de signalisation	322	227	166	108	102	54	67	60	101
Code de la route	949	866	422	504	604	744	729	825	870
Alcool	366	413	351	295	306	204	278	382	318
Drogues	11	4	6	12	34	27	70	61	54
Conditions techniques	1.071	116	108	110	177	59	57	69	139
Immatriculation	101	82	54	87	128	206	75	108	149
Permis de conduire	120	93	79	70	84	62	84	115	114
Assurance	99	110	100	83	69	50	54	63	64
Poids lourds	10	7	4	9	4	7	3	8	13
Autres	1	1	1	2	0	14	11	9	12
Inconnu	1	0	0	0	1	0	0	0	1





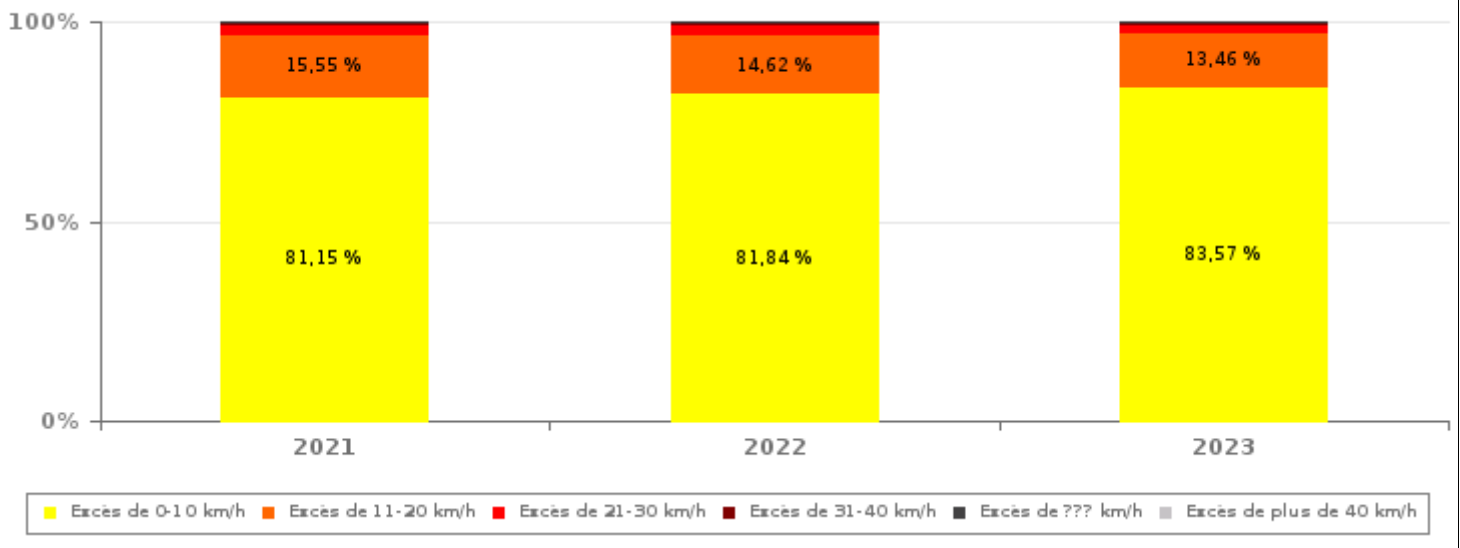
INFRACTIONS ROUTIÈRES (autoroutes incluses) : APERÇU GÉNÉRAL

INFRACTIONS PAR DEGRE DE GRAVITE

Comparaison par année: 2015-2023

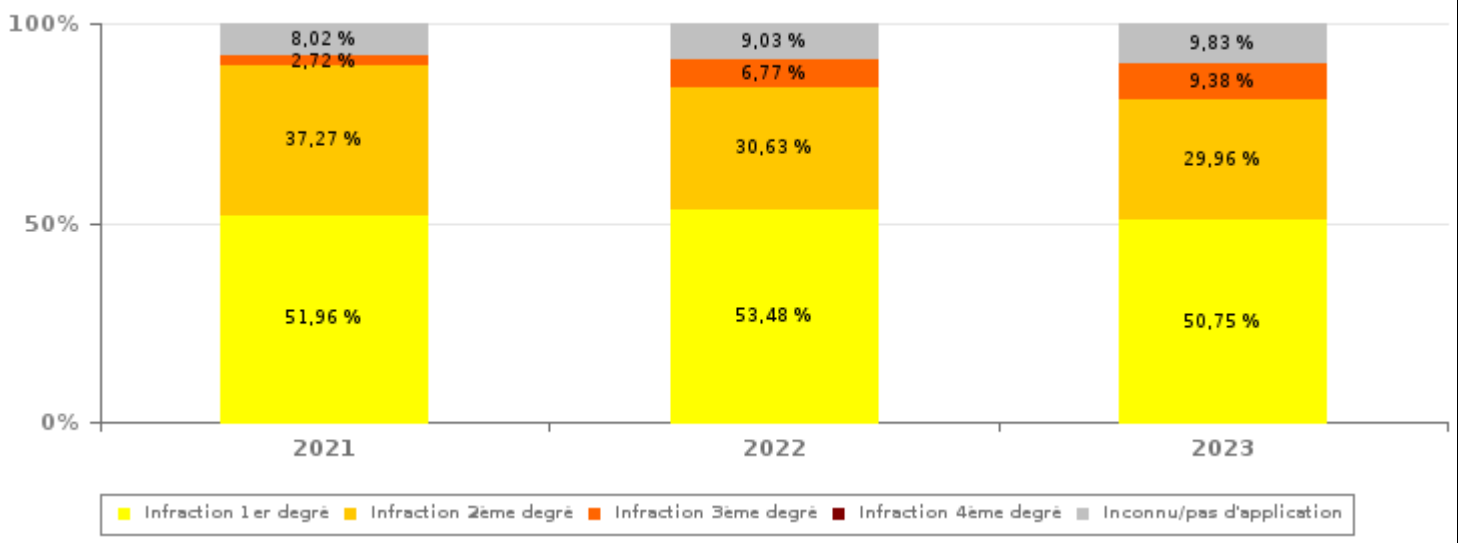
VITESSE	2015	2016	2017	2018	2019	2020	2021	2022	2023
Excès de 0-10 km/h	25.706	17.189	12.202	24.603	18.833	19.945	22.975	26.677	24.340
Excès de 11-20 km/h	13.236	9.645	4.664	6.337	4.205	3.987	4.401	4.767	3.921
Excès de 21-30 km/h	3.725	3.280	1.114	1.472	803	642	700	876	642
Excès de 31-40 km/h	1.127	1.103	335	368	195	108	157	184	127
Excès de plus de 40 km/h	410	373	120	139	55	37	55	55	51
Excès de ??? km/h	11	13	12	16	20	17	23	36	43
Sous-total VITESSE	44.215	31.603	18.447	32.935	24.111	24.736	28.311	32.595	29.124

Nombre d'infractions (vitesse): répartition selon la gravité



NON-VITESSE	2015	2016	2017	2018	2019	2020	2021	2022	2023
1er degré	5.067	4.906	2.908	3.316	4.170	3.351	3.530	4.355	3.506
2ème degré	2.560	2.517	1.991	1.763	2.469	2.214	2.532	2.494	2.070
3ème degré	542	473	283	209	234	217	185	551	648
4ème degré	1	4	3	5	3	3	2	8	6
Inconnu/Pas d'application	1.628	735	634	508	525	395	545	735	679
Sous-total NON-VITESSE	9.798	8.635	5.819	5.801	7.401	6.180	6.794	8.143	6.909

Nombre d'infractions (non-vitesse): répartition selon la gravité





INFRACTIONS ROUTIÈRES (autoroutes incluses) : APERÇU GÉNÉRAL

INFRACTIONS PAR DEGRE DE GRAVITE

Comparaison par année: 2015-2023



INFRACTIONS ROUTIÈRES (autoroutes incluses) : APERÇU GÉNÉRAL

Comparaison par mois pour l'année 2023

	Jan	Fév	Mar	Avr	Mai	Juin	Juil	Août	Sep	Oct	Nov	Déc	TOTAL
NOMBRE TOTAL D'INFRACTIONS	2.573	2.979	3.397	3.253	2.878	3.028	3.098	3.324	3.284	3.187	2.619	2.413	36.033
INFRACTIONS PAR THEME													
Vitesse	2.157	2.605	2.986	2.660	2.221	2.200	2.148	2.260	2.702	2.720	2.312	2.153	29.124
Arrêt et stationnement	256	217	243	360	413	547	661	812	371	316	161	177	4.534
GSM	30	35	25	29	36	25	26	29	21	29	21	8	314
Casque et vêtements de protection	1	1	3	1	6	4	8	8	6	3	1	1	43
Ceinture et siège enfant	9	10	10	16	18	34	26	18	13	9	15	5	183
Feux de signalisation	4	5	6	4	1	2	4	5	20	26	19	5	101
Code de la route	37	37	62	81	87	127	113	125	106	32	44	19	870
Alcool	35	19	16	43	39	26	45	27	16	14	14	24	318
Drogues	7	6	9	6	7	1	3	1	3	2	6	3	54
Conditions techniques	10	6	8	9	7	14	30	17	11	17	6	4	139
Immatriculation	14	15	13	24	13	21	12	9	6	10	9	3	149
Permis de conduire	7	12	8	8	18	17	11	9	6	5	7	6	114
Assurance	2	5	7	11	6	9	9	3	3	1	4	4	64
Poids lourds	2	5	0	0	4	0	1	0	0	1	0	0	13
Autres	2	1	1	1	2	1	1	1	0	2	0	0	12
Inconnu	0	0	0	0	0	0	0	0	0	0	0	1	1
INFRACTIONS PAR DEGRE DE GRAVI													
VITESSE													
Excès de 0-10 km/h	1.745	2.101	2.539	2.211	1.875	1.800	1.798	1.952	2.234	2.342	1.976	1.767	24.340
Excès de 11-20 km/h	324	406	384	378	287	333	264	262	381	328	273	301	3.921
Excès de 21-30 km/h	68	69	48	56	46	47	59	35	63	38	48	65	642
Excès de 31-40 km/h	11	19	13	5	3	11	11	5	17	8	9	15	127
Excès de plus de 40 km/h	6	9	1	5	3	1	10	3	6	1	3	3	51
Excès de ??? km/h	3	1	1	5	7	8	6	3	1	3	3	2	43
Sous-total VITESSE	2.157	2.605	2.986	2.660	2.221	2.200	2.148	2.260	2.702	2.720	2.312	2.153	29.124
NON-VITESSE													
1er degré	213	162	203	263	324	373	570	641	269	224	121	143	3.506
2ème degré	105	108	116	173	192	334	240	313	221	134	78	56	2.070
3ème degré	39	48	44	79	58	58	58	55	53	68	69	19	648
4ème degré	0	1	1	1	0	0	1	0	0	0	2	0	6
Inconnu/Pas d'application	59	55	47	77	83	63	81	55	39	41	37	42	679
Sous-total NON-VITESSE	416	374	411	593	657	828	950	1.064	582	467	307	260	6.909

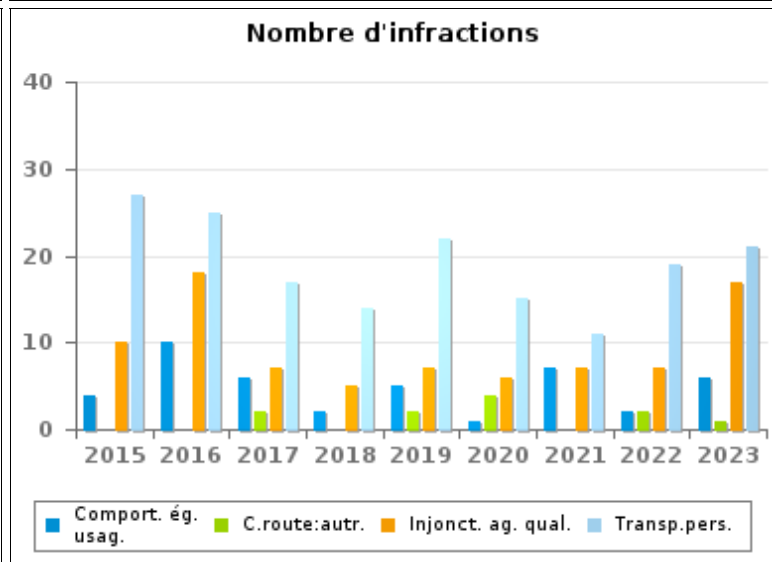
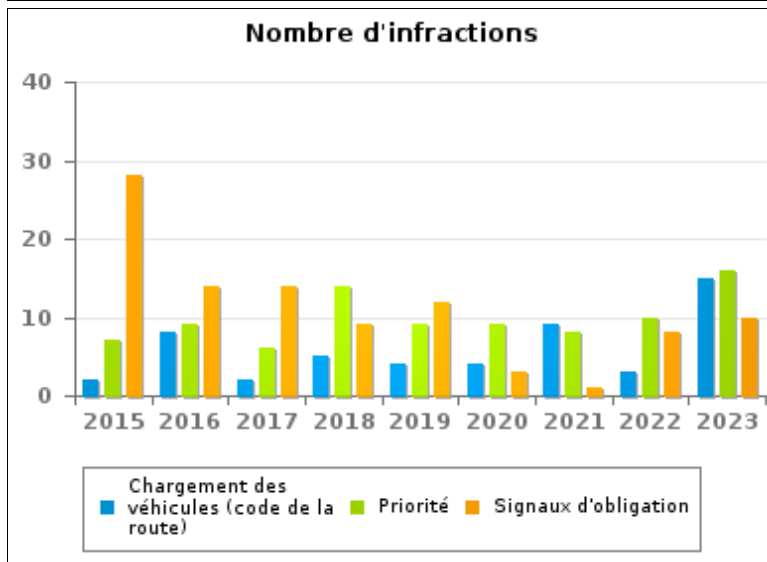
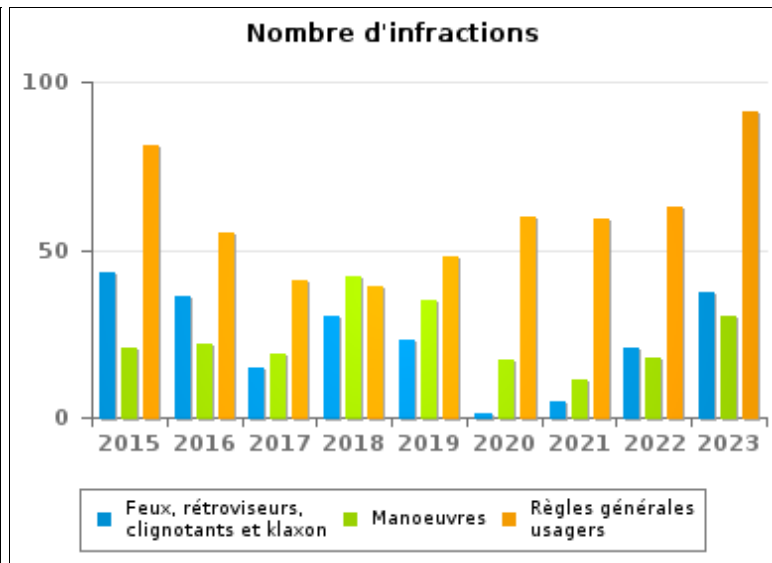
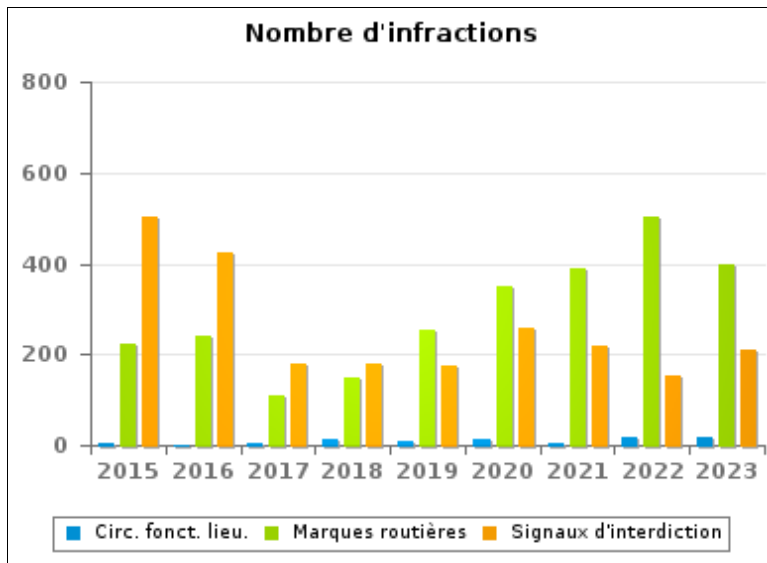


INFRACTIONS ROUTIÈRES (autoroutes incluses) : APERÇU GÉNÉRAL (DÉTAIL)

Comparaison par année: 2015-2023

Code de la route

	2015	2016	2017	2018	2019	2020	2021	2022	2023
Marques routières	221	241	108	150	255	350	388	502	397
Signaux d'interdiction	501	426	180	179	174	260	220	153	210
Règles générales usagers	81	55	41	39	48	60	59	63	91
Manoeuvres	21	22	19	42	35	17	11	18	30
Feux, rétroviseurs, clignotants et klaxon	43	36	15	30	23	1	5	21	37
Transport de personnes (code de la route)	27	25	17	14	22	15	11	19	21
Signaux d'obligation	28	14	14	9	12	3	1	8	10
Priorité	7	9	6	14	9	9	8	10	16
Circulation en fonction du lieu	4	2	5	15	8	14	3	17	19
Injonctions des agents qualifiés	10	18	7	5	7	6	7	7	17
Chargement des véhicules (code de la route)	2	8	2	5	4	4	9	3	15
Comportement à l'égard de certains usagers	4	10	6	2	5	1	7	2	6
Code de la route: autres	0	0	2	0	2	4	0	2	1
TOTAL	949	866	422	504	604	744	729	825	870





INFRACTIONS ROUTIÈRES (autoroutes incluses) : TOP 5 DES INFRACTIONS

2023

Toutes les infractions

Theme	Article de loi	Nombre d'infractions	% (*)
Vitesse	Art. 11.2.1°.a). En dehors des agglomérations, la vitesse est limitée à 120 km à l'heure sur les autoroutes [...].	2.681	7,44%
Vitesse	(Attention : l'infraction suivante est uniquement valable pour la Région flamande) Art. 11.1. Dans les agglomérations, la vitesse est limitée à 50 km à l'heure [...].	10.885	30,21%
Vitesse	(Attention : l'infraction suivante est uniquement valable pour la Région flamande) Art. 11.2.1°- b). En dehors des agglomérations, la vitesse est limitée à 120 km à l'heure [...] sur les voies publiques divisées en quatre bandes de circulation ou plus dont deux au moins sont affectées à chaque sens de circulation, pour autant que les sens de circulation soient séparés autrement qu'avec des marques routières [...]. Les limitations de vitesse inférieures imposées par le signal C43 ou résultant de l'article 11.3. restent d'application. Art. 5. Les usagers doivent se conformer aux signaux lumineux de circulation, aux signaux routiers et aux marques routières, lorsque ceux-ci sont réguliers en la forme, suffisamment visibles et placés conformément aux prescriptions du [...] règlement [général sur la police de la circulation routière et de l'usage de la voie publique]. Art. 68.3. [...] Sign. C43 [avec la mention 90]. A partir du signal jusqu'au prochain carrefour [ou signal C45], inter	3.617	10,04%
Vitesse	(Attention : l'infraction suivante est uniquement valable pour la Région flamande) Art. 11.2.3°.b). En dehors des agglomérations, la vitesse est limitée à 70 km à l'heure sur les autres voies publiques.	5.027	13,95%
Vitesse	(Attention : l'infraction suivante est uniquement valable pour la Région flamande) Art. 22quater. Dans les zones délimitées par les signaux routiers F4a et F4b, la vitesse est limitée à 30 km à l'heure.	3.289	9,13%

Infractions du 4ème degré

Theme	Article de loi	Nombre d'infractions	% (*)
Code de la route	Art. 4.1. Les usagers doivent obtempérer immédiatement aux injonctions des agents qualifiés. Art. 4.2.2°. Sont notamment considérées comme injonctions : le ou les bras tendus horizontalement, qui signifie arrêt pour les usagers qui viennent de directions coupant celles indiquées par le ou les bras tendus. Art. 4.1°. Sont infractions du quatrième degré au sens de l'article 29§1er, 1er alinéa de la [...] loi relative à la police de la circulation routière, coordonnée le 16 mars 1968: [...] transgresser les ordres [...] [mentionnés à l'article 4.2.2° de l'AR 01-12-1975] d'une personne habilitée.	4	0,01 %
Code de la route	Constitue une infraction de 4ème degré en vertu de l'article 4.5° de l'AR du 30-09-2005 :Art. 21.4.2°. Il est interdit sur les autoroutes de faire demi-tour.	1	0,00 %
Code de la route	Constitue une infraction de 4ème degré en vertu de l'article 4.5° de l'AR du 30-09-2005 :Art. 22.2juncto. Les dispositions de l'article 21.4. et 21.6. sont applicables sur les routes pour automobiles.Art. 21.4.2°. Il est interdit sur les autoroutes de faire demi-tour.	1	0,00 %

(*) % par rapport au nombre total d'infractions



INFRACTIONS ROUTIÈRES (autoroutes incluses) : MOMENT

Nombre d'infractions selon le moment de la semaine

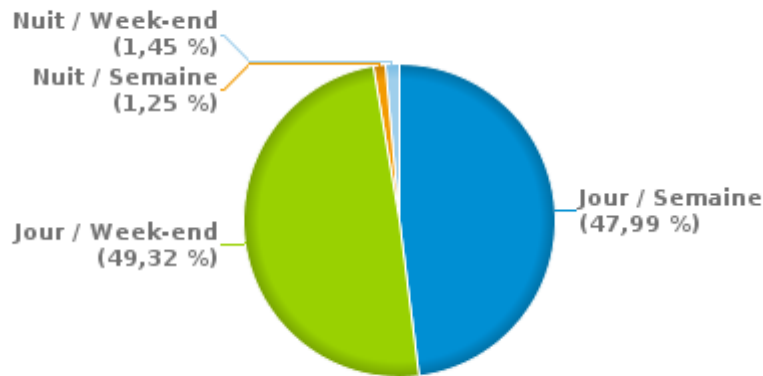
2023

	Semaine			Week-end			TOTAL
	Jour	Nuit	Sous-total	Jour	Nuit	Sous-total	
Vitesse	13.890	174	14.064	14.912	148	15.060	29.124
Arrêt et stationnement	2.199	124	2.323	2.122	89	2.211	4.534
GSM	263	0	263	50	1	51	314
Casque et vêtements de protection	19	3	22	17	4	21	43
Ceinture et siège enfant	105	1	106	58	19	77	183
Feux de signalisation	82	2	84	12	5	17	101
Code de la route	419	28	447	376	47	423	870
Alcool	46	81	127	46	145	191	318
Drogues	20	11	31	15	8	23	54
Conditions techniques	67	2	69	46	24	70	139
Immatriculation	77	4	81	62	6	68	149
Permis de conduire	55	13	68	30	16	46	114
Assurance	33	6	39	17	8	25	64
Poids lourds	13	0	13	0	0	0	13
Autres	4	0	4	7	1	8	12
Inconnu	1	0	1	0	0	0	1
TOTAL	17.293	449	17.742	17.770	521	18.291	36.033

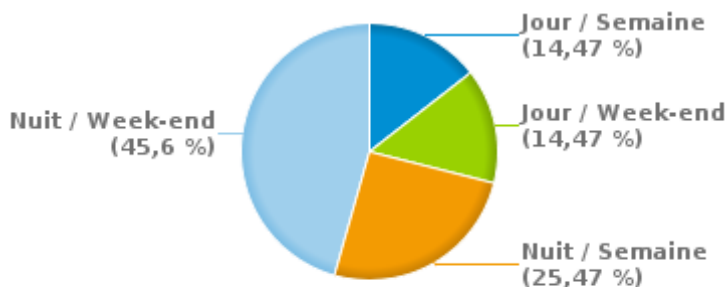
Weekend = Du vendredi 22h00 jusqu'au lundi 06h00
 Semaine = Du lundi 06h00 jusqu'au vendredi 22h00

Jour: de 06h00 à 22h00
 Nuit: de 22h00 à 06h00

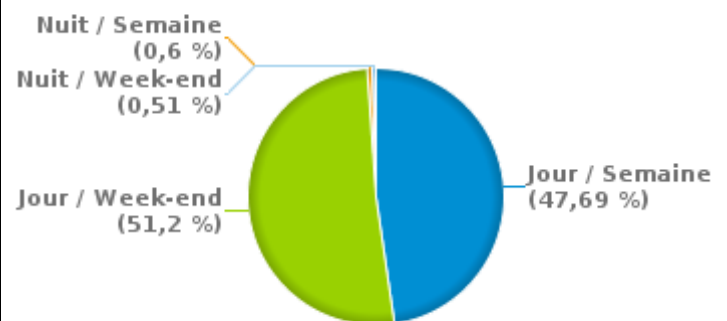
% infractions selon le moment pour l'année 2023



% infractions alcool selon le moment pour l'année 2023



% infractions vitesse selon le moment pour l'année 2023





INFRACTIONS DE VITESSE (autoroutes incluses) : ENDROIT DU CONTRÔLE

2023

Damme

Rue	Borne Kilométrique	Nr de maison	Excès de 0-10 km/h	Excès de 11-20 km/h	Excès de 21-30 km/h	Excès de 31-40 km/h	Excès de plus de 40 km/h	Excès de ??? km/h	TOTAL
A11-E34, DAMME RICHTING ANTWERPEN	142.6		2	2					4
A11-E34 Direction Anvers	135.3							1	1
A11-E34 Direction Anvers	139.9		57	4	1				62
A11-E34 Direction Anvers	142.6		328	154	44	9	2		537
A11-E34 Direction Bruges	138.8							1	1
A11-E34 Direction Bruges	139.8		2.090	179	34	9	2		2.314
A11-E34 Direction Bruges	139.9		170	19	1				190
A11-E34 Direction Bruges	141.1							1	1
A11-E34 Direction Bruges	141.2		69	112	27	7	3		218
A11-E34 Direction Bruges							1	2	3
A11-E34 KNOKKE-HEIST NAAR DAMME RICHTING BRUGGE	148.1		703	103	14	6	3		829
Bradericplein		20	183	27	1				211
Bradericplein		22	168	16	3				187
Bradericplein		23	14	2	3				19
Bradericplein		27	13						13
Bradericplein		29	6	2					8
Bruggesteeweg		H88.3	5						5
Bruggesteeweg		H88.4	3						3
Burg. Capellelaan		75	2						2
Burg. Sabotlaan		12	21	7	1				29
Burg. Sabotlaan		14	182	27	2				211
Burg. Sabotlaan		26	28	1					29
Dammesteeweg		1	351	51	4	1			407
Dammesteeweg		8	97	32	6	1			136
DAMMESTEENWEG RICHTING DAMME-CENTRUM		1	136	15	1				152
DAMMESTEENWEG RICHTING WESTKAPELLE		1	326	58	6				390



INFRACTIONS DE VITESSE (autoroutes incluses) : ENDROIT DU CONTRÔLE

2023

Rue	Borne Kilométrique	Nr de maison	Excès de 0-10 km/h	Excès de 11-20 km/h	Excès de 21-30 km/h	Excès de 31-40 km/h	Excès de plus de 40 km/h	Excès de ??? km/h	TOTAL
Damse Vaart-Zuid		3	453	51	10				514
DAMSE VAART-ZUID RICHTING BRUGGE		3	222	27	2				251
DAMSE VAART-ZUID RICHTING DAMME		3	178	17	1				196
Gentse Steenweg		H84	26	1					27
Gentse Steenweg		H85.3	7						7
Gentse Steenweg		H85.4	2						2
Gentse Steenweg								1	1
Hoonstraat		104	141	44	10				195
Hoonstraat		109	76	11					87
Hoonstraat		113	36	8	1				45
Hoonstraat		115	18	1	1	1			21
Hoonstraat		44	8						8
Hoonstraat		45A	11						11
Hoonstraat		46	41	5					46
Hoonstraat		46A	91	14	1				106
Hoonstraat		52	28	3	2				33
Hoonstraat		74	39	5	1				45
Hoonstraat		94	6	2					8
Kerkstraat		35	39	9					48
Kerkstraat		38	18	2					20
Kerkstraat		44	32	5					37
Kerkstraat		67	267	30	2				299
KERKSTRAAT RICHTING DAMME		67	219	28		1			248
KERKSTRAAT RICHTING VIVENKAPELLE		67	145	27	4	1			177
Koolkerkesteenweg		68						1	1
Koolkerkesteenweg		H9.6	1	1	2				4
KOOLKERKESTEENWEG RICHTING BRUGGE	9.6		32	10	2	1			45



INFRACTIONS DE VITESSE (autoroutes incluses) : ENDROIT DU CONTRÔLE

2023

Rue	Borne Kilométrique	Nr de maison	Excès de 0-10 km/h	Excès de 11-20 km/h	Excès de 21-30 km/h	Excès de 31-40 km/h	Excès de plus de 40 km/h	Excès de ??? km/h	TOTAL
KOOLKERKESTEENWEG RICHTING KNOKKE	9.6		35	6	2				43
Legeweg		16	10	1	1				12
Middelburgsesteenweg		45B	147	34	4	2			187
MIDDELBURGSESTEENWEG RICHTING MOERKERKE		45B	21	10	3				34
MIDDELBURGSESTEENWEG RICHTING ST-RITA		45B	31		1				32
Moerkerkesteenweg		41	59	12	4	1			76
MOERKERKESTEENWEG RICHTING BRUGGE	81.6	41	28	6					34
MOERKERKESTEENWEG RICHTING BRUGGE		41	142	21	3				166
MOERKERKESTEENWEG RICHTING VIVENKAPELLE		41	191	24	2				217
Molenstraat		23	3						3
N374 Brugge - Westkapelle (A11-E34)	9.6		1						1
N49 RICHTING KNOKKE	141.2		124	130	31	6	2		293
Oedelemse Steenweg		36	101	12	1	1			115
Oedelemse Steenweg		38	262	31	5	1	1		300
OEDELEMSE STEENWEG RICHTING OEDELEM		36	678	89	17	2			786
OEDELEMSE STEENWEG RICHTING SIJSELE		36	339	21	2				362
Stationsstraat		143	25	2	1				28
Stationsstraat		145	173	27	1				201
Stationsstraat		147	19	3	1				23
Stationsstraat		19	4	1					5
Stationsstraat		21	14						14
Stationsstraat		23	1						1
Stationsstraat		44	9	1					10
Stationsstraat		46	15						15
Stationsstraat		52	76	1					77
Stationsstraat		54	7						7
Stationsstraat		56	19						19



INFRACTIONS DE VITESSE (autoroutes incluses) : ENDROIT DU CONTRÔLE

2023

Rue	Borne Kilometrique	Nr de maison	Excès de 0-10 km/h	Excès de 11-20 km/h	Excès de 21-30 km/h	Excès de 31-40 km/h	Excès de plus de 40 km/h	Excès de ??? km/h	TOTAL
Stationsstraat		58	11	1					12
STATIONSSTRAAT RICHTING SIJSELE		145	100	9	2				111
STATIONSSTRAAT RICHTING VIVENKAPELLE		145	113	13	1				127
Vierscharestraat		46	10						10
Vissersstraat		44	10	2					12
Vissersstraat		44A	5						5
Vissersstraat		46	13						13
Vissersstraat		87	111	6					117
Vissersstraat		89	73	6					79
Vivensteenweg		12	73	15	7	1			96
VIVENSTEENWEG RICHTING DAMME		12	10	2	1				13
VIVENSTEENWEG RICHTING VIVENKAPELLE		12	8	1	1				10
Waterpolder		23	13	2	1	1			17
Westkapellesteenweg		H10.3	328	91	32	2	3		456
WESTKAPELLESTEENWEG RICHTING BRUGGE	10.3		33	15	6		1		55
WESTKAPELLESTEENWEG RICHTING WESTKAPELLE	10.3		33	7	3	1			44
Weststraat		43						1	1
Zwinstraat		20	80	5	2				87
Zwinstraat		21	5						5
TOTAL			10.653	1.719	322	55	18	8	12.775

Knokke-Heist

Rue	Borne Kilometrique	Nr de maison	Excès de 0-10 km/h	Excès de 11-20 km/h	Excès de 21-30 km/h	Excès de 31-40 km/h	Excès de plus de 40 km/h	Excès de ??? km/h	TOTAL
A11-E34 DAMME NAAR KNOKKE-HEIST RICHTING KNOKKE	144.6		1.921	416	54	18	5		2.414
A11-E34 Direction Anvers								1	1
A11-E34 Direction Bruges	141.2				3				3



INFRACTIONS DE VITESSE (autoroutes incluses) : ENDROIT DU CONTRÔLE

2023

Rue	Borne Kilometrique	Nr de maison	Excès de 0-10 km/h	Excès de 11-20 km/h	Excès de 21-30 km/h	Excès de 31-40 km/h	Excès de plus de 40 km/h	Excès de ??? km/h	TOTAL
A11-E34 Direction Bruges	144.0							1	1
Bakboord		1	9	1					10
Bakboord		14	10						10
Bakboord		16	8						8
Bakboord		2	28	2					30
Bakboord		22	17						17
Bakboord		24	22	2					24
Bakboord		26	18	1					19
Bakboord		28	37	1					38
Bakboord		29	4						4
Bakboord		3	44	4					48
Bakboord		32	2						2
Bakboord		4	7	1					8
Bakboord		43	275	21	1				297
Bakboord		45	9						9
Bakboord		5	105	9					114
Bakboord		6	17	1					18
BAKBOORD RICHTING RAMSKAPELLE		43	9						9
BAKBOORD RICHTING WESTKAPELLE		43	19	1					20
Breed Veertien		ALI K	1						1
Breed Veertien		ALIKR	31	2	1				34
Breed Veertien		DE AL	1						1
Bronlaan		23	50	11					61
Bronlaan		33						1	1
Dorpsstraat		132						1	1
Dorpsstraat		62						1	1
Dorpsstraat								1	1



INFRACTIONS DE VITESSE (autoroutes incluses) : ENDROIT DU CONTRÔLE

2023

Rue	Borne Kilométrique	Nr de maison	Excès de 0-10 km/h	Excès de 11-20 km/h	Excès de 21-30 km/h	Excès de 31-40 km/h	Excès de plus de 40 km/h	Excès de ??? km/h	TOTAL
Duinenwater		30	1						1
Edward Verheyestraat								1	1
Elizabetlaan		1						1	1
Elizabetlaan		160						1	1
Elizabetlaan		H1.2	17	4					21
Elizabetlaan		H1.3	242	25	7				274
Elizabetlaan								4	4
Graaf Jansdijk		386	7						7
Hazegrasstraat		122	17	3					20
Hazegrasstraat		146	10	1	1				12
Hazegrasstraat		147	302	56	17	6	2		383
HAZEGRASSTRAAT RICHTING DE VREDE		147	413	81	11	3			508
HAZEGRASSTRAAT RICHTING WESTKAPELLE		147	254	69	15	4	1		343
Heistlaan		H1	15	6					21
Herenweg		6	334	54	10	1			399
Kalfstraat		41	11	2	1				14
Kalfstraat		42	705	140	31	8			884
Kalfstraat		70	1						1
Kalvekeetdijk		260						1	1
Kalvekeetdijk		47	1						1
Kalvekeetdijk		61	66	13	1	1			81
Kalvekeetdijk		67	82	15	5				102
Kalvekeetdijk		69	44	3					47
Kalvekeetdijk		71	216	25	7		1		249
Kalvekeetdijk		73	381	51	6	1			439
KALVEKEETDIJK RICHTING SLUIS		73	245	29	2	2	1		279
KALVEKEETDIJK RICHTING WESTKAPELLE		73	508	91	13		2		614



INFRACTIONS DE VITESSE (autoroutes incluses) : ENDROIT DU CONTRÔLE

2023

Rue	Borne Kilometrique	Nr de maison	Excès de 0-10 km/h	Excès de 11-20 km/h	Excès de 21-30 km/h	Excès de 31-40 km/h	Excès de plus de 40 km/h	Excès de ??? km/h	TOTAL
Knokkestraat		346	103	11	2				116
Knokkestraat		619	313	48	10	2	2		375
Knokkestraat		620	44	10	2	1			57
Knokkestraat		624	24	6				1	31
Knokkestraat		626	12	4	1				17
Knokkestraat		642	93	17	1				111
Knokkestraat		94						1	1
KNOKKESTRAAT RICHTING HEIST	80.4	619	20	2					22
KNOKKESTRAAT RICHTING HEIST		619	225	27	3	1	1		257
KNOKKESTRAAT RICHTING KNOKKE		619	204	33	4				241
Kragendijk		113	15	2					17
Kragendijk		157	1						1
Kragendijk		195						1	1
Kragendijk		257	465	24					489
Kragendijk		77	7						7
Kragendijk		81	17	3	2				22
Kragendijk		83	34	2					36
Kragendijk		85	31	2					33
Kragendijk		87	21	1					22
Kragendijk		89	11						11
Kragendijk		91	18	3					21
KRAGENDIJK RICHTING KNOKKE		85	6	1					7
KRAGENDIJK RICHTING WESTKAPELLE		85	17						17
Kustlaan		84						1	1
Lippenslaan		158						1	1
Lippenslaan		60						1	1
Lippenslaan								1	1



INFRACTIONS DE VITESSE (autoroutes incluses) : ENDROIT DU CONTRÔLE

2023

Rue	Borne Kilométrique	Nr de maison	Excès de 0-10 km/h	Excès de 11-20 km/h	Excès de 21-30 km/h	Excès de 31-40 km/h	Excès de plus de 40 km/h	Excès de ??? km/h	TOTAL
Meerlaan		23	240	17	1				258
Molenstraat		25	1	1					2
N300 HEISTLAAN RICHTING RAMSKAPELLE	1.0		386	59	4				449
N300 HEISTLAAN RICHTING ZEEDIJK	1.0		335	43	3	1			382
N300 Liaison N34 - N376	1.0		1			2			3
N34 ELIZABETLAAN RICHTING KNOKKE	1.1		177	21	2				200
N34 ELIZABETLAAN RICHTING ZEEBRUGGE	1.1		43	7	1				51
N376 Brugge (R30) - Sluis(NI)	15.6		354	53	10	1	3		421
N376 Brugge (R30) - Sluis(NI)			16	4					20
N376 BRUGGE (R30) - SLUIS(NL) RICHTING SLUIS	15.6		1.179	260	31	11	11		1.492
N376 BRUGGE (R30) - SLUIS(NL) RICHTING WESTKAPELLE	15.6		870	177	39	6	3		1.095
N49 Direction Anvers								1	1
Natiënlaan		291						1	1
Natiënlaan		40						1	1
Natiënlaan								5	5
NATIENLAAN RICHTING KNOKKE	81.6		89	15	5	2			111
Nieuwstraat		155	15	27	6	1			49
Piers de Raveschootlaan		69	14	6					20
Schildeken		62						1	1
Sluisstraat								5	5
Smedenstraat		144	432	22	1				455
SMEDENSTRAAT RICHTING KNOKKE CENTRUM		144	75	10					85
SMEDENSTRAAT RICHTING WESTKAPELLE		144	66	9					75
Vissersstraat		24	12						12
Westkapellestraat		231	303	30	1				334
WESTKAPELLESTRAAT RICHTING HEIST		231	279	26	1				306
WESTKAPELLESTRAAT RICHTING WESTKAPELLE		231	603	78	4		1		686



INFRACTIONS DE VITESSE (autoroutes incluses) : ENDROIT DU CONTRÔLE

2023

Rue	Borne Kilometrique	Nr de maison	Excès de 0-10 km/h	Excès de 11-20 km/h	Excès de 21-30 km/h	Excès de 31-40 km/h	Excès de plus de 40 km/h	Excès de ??? km/h	TOTAL
TOTAL			13.687	2.202	320	72	33	35	16.349



INFRACTIONS DE VITESSE (autoroutes incluses) : RÉGIME VITESSE

2023

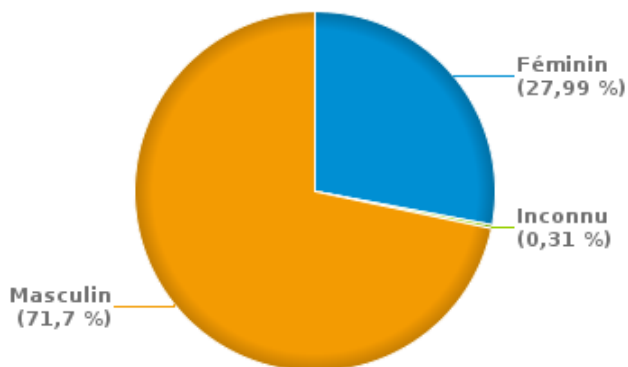
Vitesse autorisée	Excès de 0-10 km/h	Excès de 11-20 km/h	Excès de 21-30 km/h	Excès de 31-40 km/h	Excès de plus de 40	Excès de ??? km/h	TOTAL
30	5.018	565	56	3	0	0	5.642
50	9.732	1.354	191	30	9	2	11.318
60	0	106	11	0	1	0	118
70	4.125	776	175	39	23	0	5.138
90	3.161	826	151	32	10	0	4.180
120	2.303	293	58	23	8	0	2.685
Inconnu	1	1	0	0	0	41	43
TOTAL	24.340	3.921	642	127	51	43	29.124

INFRACTIONS ROUTIÈRES (autoroutes incluses) : PROFIL DES CONTREVENANTS 2023

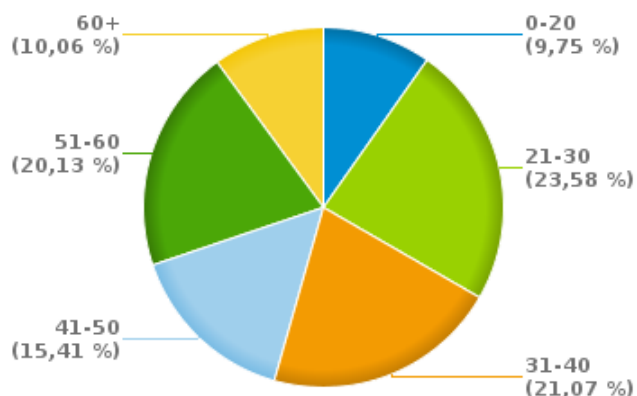
Nombre d'infractions d'alcool par catégorie d'âge et par sexe

	Masculin	Féminin	Inconnu	TOTAL
0-20	22	9	0	31
21-30	51	23	1	75
31-40	47	20	0	67
41-50	38	11	0	49
51-60	45	19	0	64
60+	25	7	0	32
TOTAL	228	89	1	318

% infractions alcool par sexe pour l'année 2023



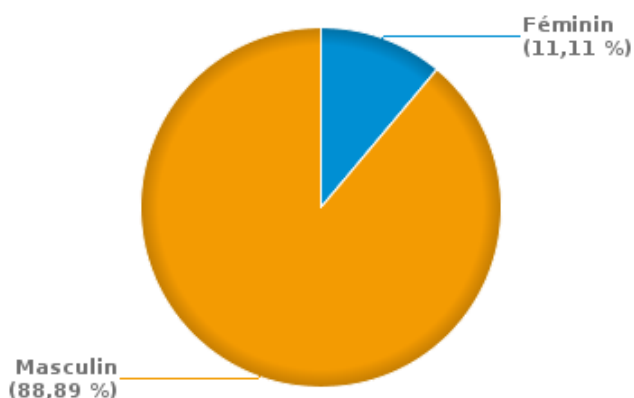
% infractions alcool par catégorie d'âge pour l'année 2023



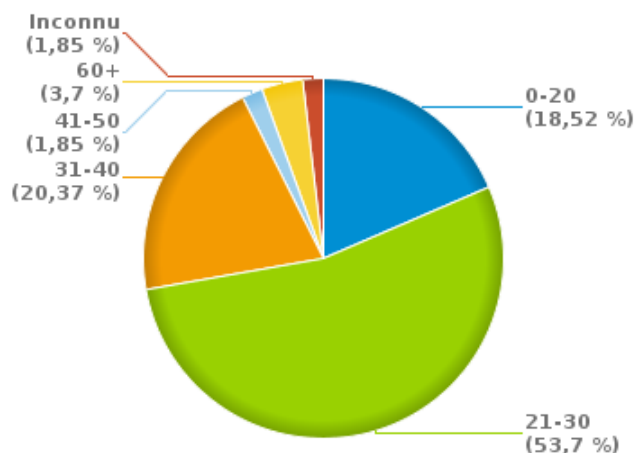
Nombre d'infractions de drogues par catégorie d'âge et par sexe

	Féminin	Masculin	TOTAL
0-20	1	9	10
21-30	2	27	29
31-40	3	8	11
41-50	0	1	1
60+	0	2	2
Inconnu	0	1	1
TOTAL	6	48	54

% infractions drogues par sexe pour l'année 2023



% infractions drogues par catégorie d'âge pour l'année 2023





INFRACTIONS ROUTIÈRES
FILTRES ET PARAMÈTRES SELECTIONNÉS
DANS CE RAPPORT

Année de début de l'infraction	2015
Année de fin de l'infraction	2023
Trimestre(s)	Trim. 1;Trim. 2;Trim. 3;Trim. 4
Zone de police	ZP DAMME/KNOKKE-HEIST
Unité locale/fédérale	
Hors/sur autoroute	(autoroutes incluses)
Unité de police constatante	
Date de clôture de la banque de données	30/04/24

Date de mise à jour du rapport	01 JUIL. 2024 10:22:52
---------------------------------------	------------------------