

**Aperçu  
Infractions routières  
(autoroutes incluses)  
2023**

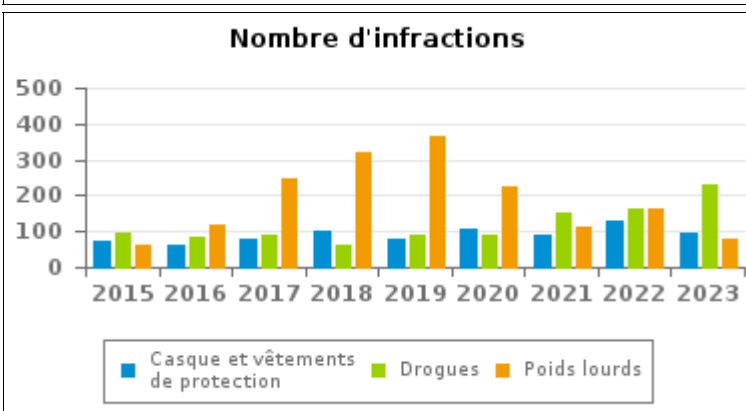
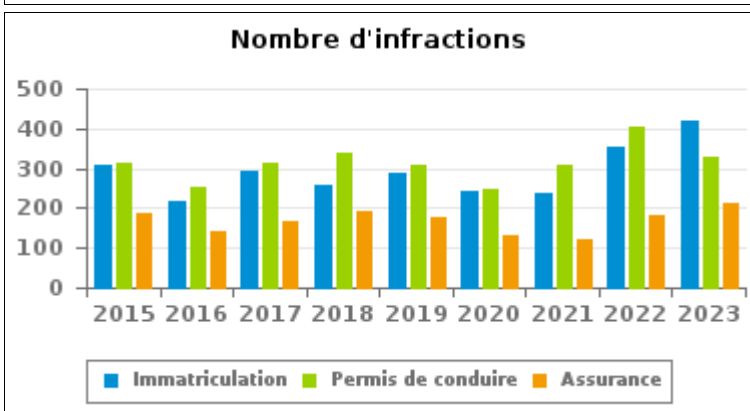
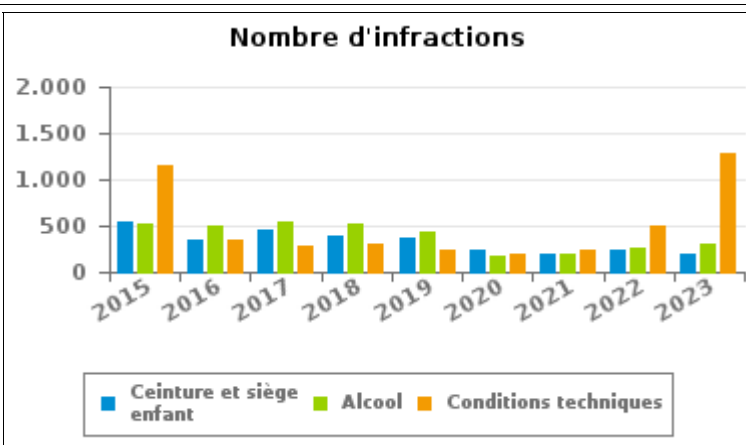
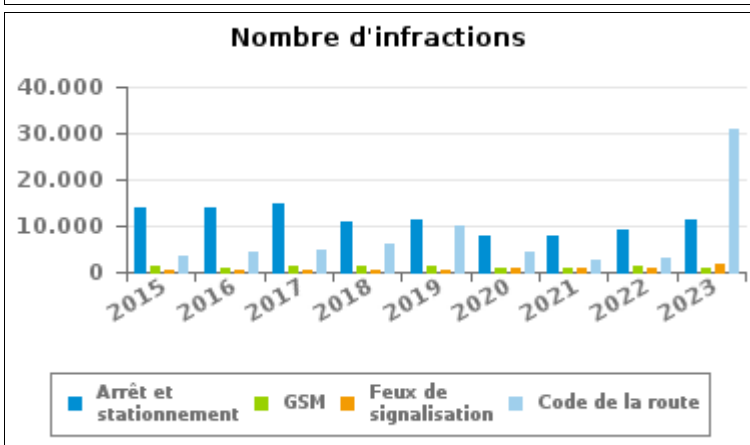
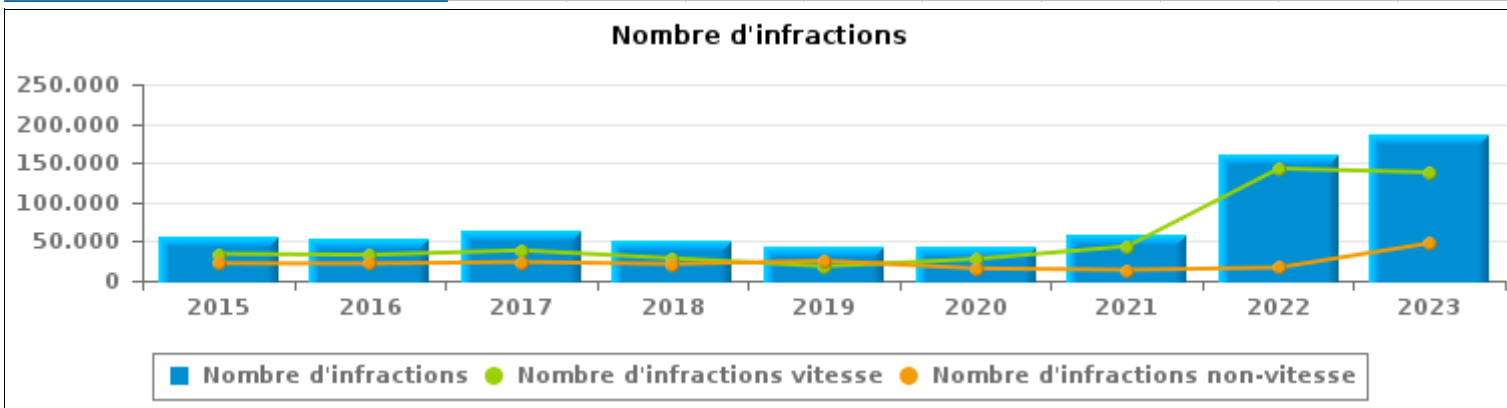
**ZP BRUGGE**



# INFRACTIONS ROUTIÈRES (autoroutes incluses) : APERÇU GÉNÉRAL

## Comparaison par année: 2015-2023

	2015	2016	2017	2018	2019	2020	2021	2022	2023
<b>NOMBRE TOTAL D'INFRACTIONS</b>	<b>56.316</b>	<b>54.755</b>	<b>62.556</b>	<b>49.760</b>	<b>43.756</b>	<b>43.259</b>	<b>57.719</b>	<b>159.563</b>	<b>185.773</b>
<b>INFRACTIONS PAR THEME</b>									
	2015	2016	2017	2018	2019	2020	2021	2022	2023
Vitesse	34.185	32.936	38.638	28.498	18.463	27.607	43.879	142.762	137.925
Arrêt et stationnement	13.755	13.792	14.698	11.066	11.120	7.913	7.688	9.318	11.282
GSM	1.202	1.081	1.321	1.203	1.314	980	797	1.142	1.048
Casque et vêtements de protection	74	64	81	101	79	107	89	132	97
Ceinture et siège enfant	542	345	456	397	379	241	198	232	197
Feux de signalisation	434	411	501	470	258	899	926	1.048	1.669
Code de la route	3.491	4.449	4.876	5.979	10.203	4.170	2.745	2.886	30.681
Alcool	521	493	540	531	440	181	206	265	304
Drogues	94	85	92	62	88	89	154	164	228
Conditions techniques	1.142	342	273	294	246	197	243	495	1.279
Immatriculation	307	217	292	258	286	243	237	353	419
Permis de conduire	312	252	312	336	308	245	308	402	326
Assurance	189	139	169	193	177	131	120	184	214
Poids lourds	61	118	249	320	363	226	111	165	80
Autres	7	5	14	13	11	19	10	14	15
Inconnu	0	26	44	39	21	11	8	1	9





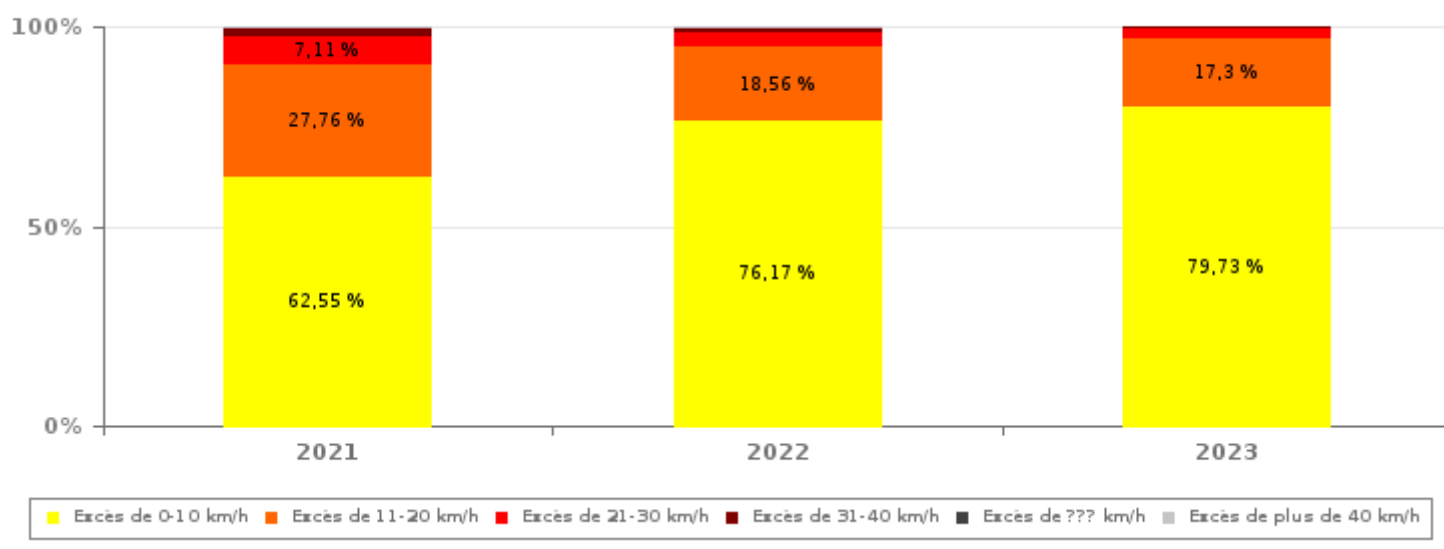
# INFRACTIONS ROUTIÈRES (autoroutes incluses) : APERÇU GÉNÉRAL

## INFRACTIONS PAR DEGRE DE GRAVITE

### Comparaison par année: 2015-2023

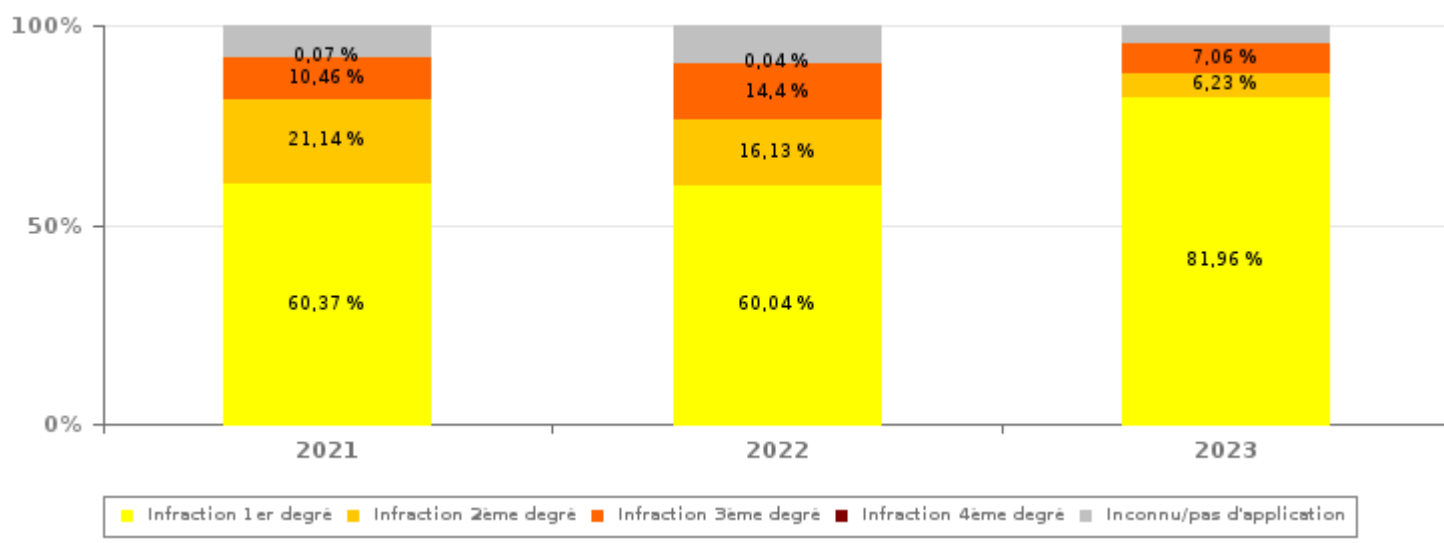
VITESSE	2015	2016	2017	2018	2019	2020	2021	2022	2023
Excès de 0-10 km/h	22.254	20.721	25.520	18.155	12.605	17.623	27.446	108.744	109.973
Excès de 11-20 km/h	8.859	8.459	9.866	7.748	4.453	7.985	12.179	26.493	23.862
Excès de 21-30 km/h	2.109	2.557	2.381	1.839	962	1.431	3.121	5.675	3.225
Excès de 31-40 km/h	583	819	573	499	229	322	814	1.340	557
Excès de plus de 40 km/h	247	274	147	100	51	78	233	387	212
Excès de ??? km/h	133	106	151	157	163	168	86	123	96
<b>Sous-total VITESSE</b>	<b>34.185</b>	<b>32.936</b>	<b>38.638</b>	<b>28.498</b>	<b>18.463</b>	<b>27.607</b>	<b>43.879</b>	<b>142.762</b>	<b>137.925</b>

Nombre d'infractions (vitesse): répartition selon la gravité



NON-VITESSE	2015	2016	2017	2018	2019	2020	2021	2022	2023
1er degré	13.892	14.567	15.380	14.159	18.508	9.742	8.355	10.087	39.214
2ème degré	4.535	4.287	5.090	3.846	3.976	3.036	2.926	2.710	2.979
3ème degré	1.465	1.620	1.820	1.548	1.191	1.817	1.448	2.419	3.380
4ème degré	24	18	20	14	5	9	10	7	9
Inconnu/Pas d'application	2.215	1.327	1.608	1.695	1.613	1.048	1.101	1.578	2.266
<b>Sous-total NON-VITESSE</b>	<b>22.131</b>	<b>21.819</b>	<b>23.918</b>	<b>21.262</b>	<b>25.293</b>	<b>15.652</b>	<b>13.840</b>	<b>16.801</b>	<b>47.848</b>

Nombre d'infractions (non-vitesse): répartition selon la gravité





# INFRACTIONS ROUTIÈRES (autoroutes incluses) : APERÇU GÉNÉRAL

INFRACTIONS PAR DEGRE DE GRAVITE

Comparaison par année: 2015-2023



## INFRACTIONS ROUTIÈRES (autoroutes incluses) : APERÇU GÉNÉRAL

### Comparaison par mois pour l'année 2023

	Jan	Fév	Mar	Avr	Mai	Juin	Juil	Août	Sep	Oct	Nov	Déc	TOTAL
<b>NOMBRE TOTAL D'INFRACTIONS</b>	<b>12.337</b>	<b>13.313</b>	<b>13.854</b>	<b>13.622</b>	<b>12.708</b>	<b>15.081</b>	<b>20.053</b>	<b>21.867</b>	<b>15.486</b>	<b>16.326</b>	<b>14.996</b>	<b>16.130</b>	<b>185.773</b>
<b>INFRACTIONS PAR THEME</b>													
<b>Vitesse</b>	9.540	10.258	10.989	10.700	10.031	13.767	14.909	15.949	10.318	10.884	9.524	11.056	<b>137.925</b>
<b>Arrêt et stationnement</b>	910	1.101	918	752	871	684	938	1.060	620	984	1.053	1.391	<b>11.282</b>
<b>GSM</b>	93	83	104	66	137	70	51	79	74	135	91	65	<b>1.048</b>
<b>Casque et vêtements de protection</b>	5	3	3	6	8	15	11	17	11	9	4	5	<b>97</b>
<b>Ceinture et siège enfant</b>	15	21	9	15	11	16	24	29	11	11	20	15	<b>197</b>
<b>Feux de signalisation</b>	117	106	123	145	140	153	149	57	186	206	129	158	<b>1.669</b>
<b>Code de la route</b>	1.446	1.535	1.540	1.808	1.308	168	3.666	4.293	3.981	3.847	3.877	3.212	<b>30.681</b>
<b>Alcool</b>	29	31	22	26	29	24	39	24	18	20	25	17	<b>304</b>
<b>Drogues</b>	32	24	20	12	18	16	18	28	17	11	18	14	<b>228</b>
<b>Conditions techniques</b>	67	50	48	27	53	90	166	216	153	130	163	116	<b>1.279</b>
<b>Immatriculation</b>	30	33	30	23	35	28	44	62	38	42	27	27	<b>419</b>
<b>Permis de conduire</b>	29	38	29	18	28	18	21	25	33	22	36	29	<b>326</b>
<b>Assurance</b>	18	24	15	14	22	13	14	20	22	19	19	14	<b>214</b>
<b>Poids lourds</b>	4	5	3	10	16	19	3	2	3	3	6	6	<b>80</b>
<b>Autres</b>	2	0	1	0	1	0	0	4	1	2	3	1	<b>15</b>
<b>Inconnu</b>	0	1	0	0	0	0	0	2	0	1	1	4	<b>9</b>
<b>INFRACTIONS PAR DEGRE DE GRAVI</b>													
<b>VITESSE</b>													
<b>Excès de 0-10 km/h</b>	7.968	8.056	8.827	8.709	7.893	11.195	11.393	11.885	8.316	9.097	7.766	8.868	<b>109.973</b>
<b>Excès de 11-20 km/h</b>	1.365	1.905	1.862	1.696	1.774	2.166	2.989	3.519	1.670	1.546	1.521	1.849	<b>23.862</b>
<b>Excès de 21-30 km/h</b>	173	225	242	240	287	316	429	425	249	198	180	261	<b>3.225</b>
<b>Excès de 31-40 km/h</b>	21	47	35	33	56	59	65	83	44	29	36	49	<b>557</b>
<b>Excès de plus de 40 km/h</b>	7	16	9	20	13	22	30	25	27	8	13	22	<b>212</b>
<b>Excès de ??? km/h</b>	6	9	14	2	8	9	3	12	12	6	8	7	<b>96</b>
<b>Sous-total VITESSE</b>	<b>9.540</b>	<b>10.258</b>	<b>10.989</b>	<b>10.700</b>	<b>10.031</b>	<b>13.767</b>	<b>14.909</b>	<b>15.949</b>	<b>10.318</b>	<b>10.884</b>	<b>9.524</b>	<b>11.056</b>	<b>137.925</b>
<b>NON-VITESSE</b>													
<b>1er degré</b>	2.180	2.355	2.212	2.384	1.986	704	4.346	5.131	4.417	4.587	4.703	4.209	<b>39.214</b>
<b>2ème degré</b>	226	317	255	181	213	164	266	259	200	264	248	386	<b>2.979</b>
<b>3ème degré</b>	244	228	274	247	311	266	272	217	312	403	302	304	<b>3.380</b>
<b>4ème degré</b>	0	1	1	3	0	2	1	1	0	0	0	0	<b>9</b>
<b>Inconnu/Pas d'application</b>	147	154	123	107	167	178	259	310	239	188	219	175	<b>2.266</b>
<b>Sous-total NON-VITESSE</b>	<b>2.797</b>	<b>3.055</b>	<b>2.865</b>	<b>2.922</b>	<b>2.677</b>	<b>1.314</b>	<b>5.144</b>	<b>5.918</b>	<b>5.168</b>	<b>5.442</b>	<b>5.472</b>	<b>5.074</b>	<b>47.848</b>

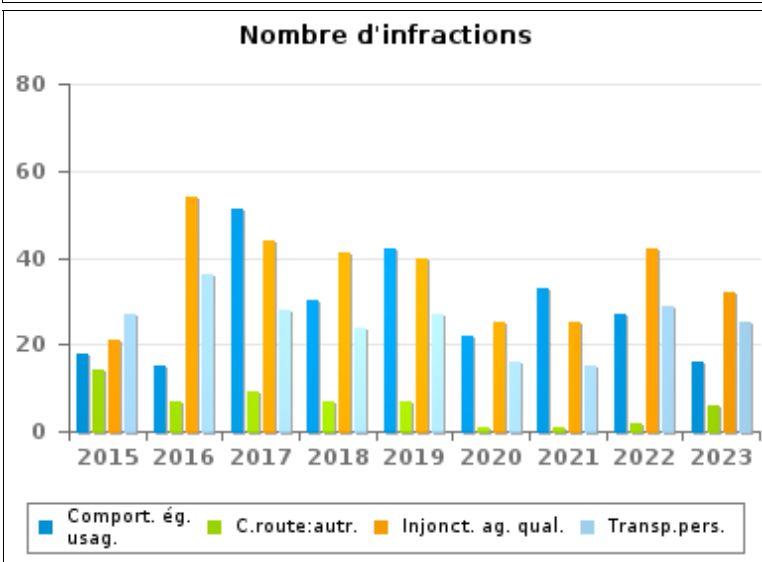
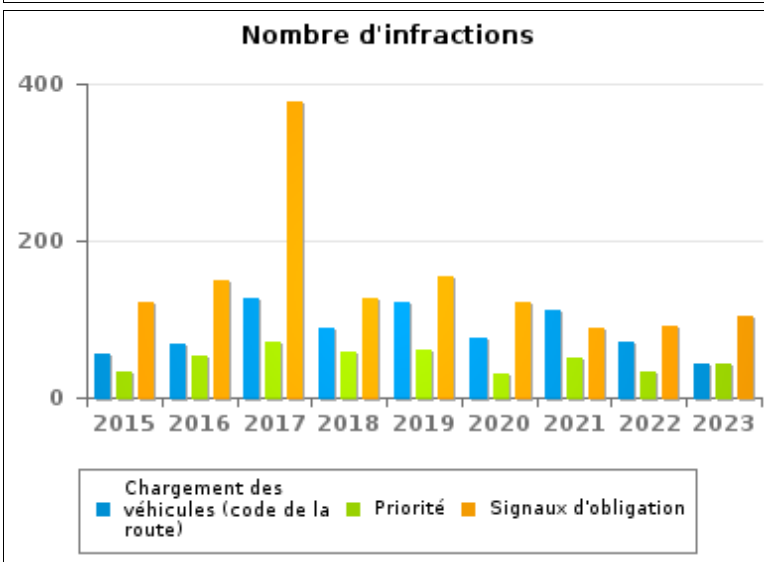
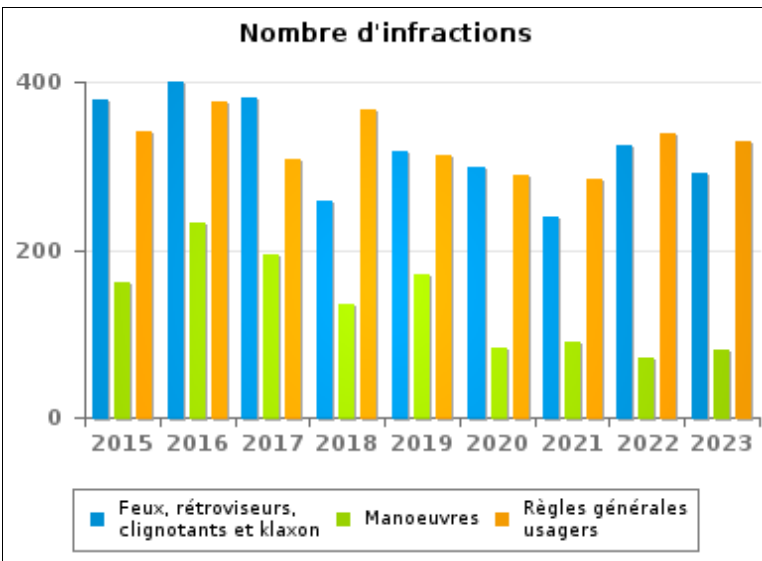
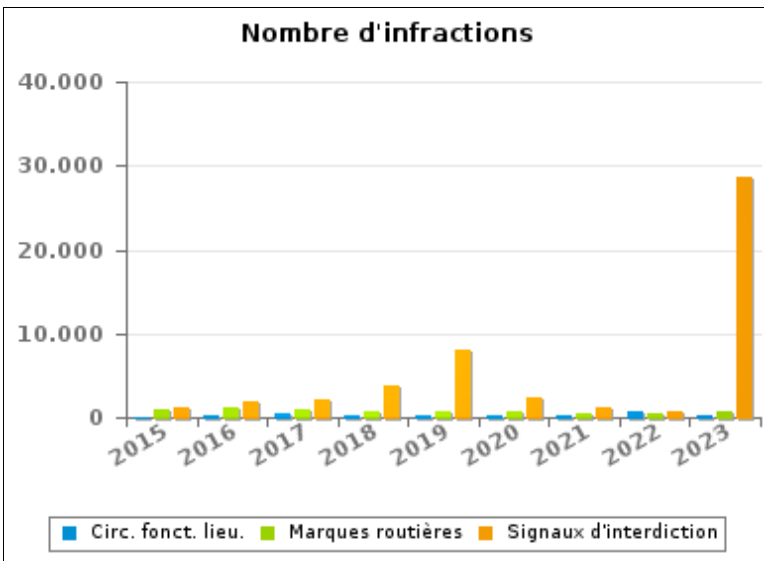


# INFRACTIONS ROUTIÈRES (autoroutes incluses) : APERÇU GÉNÉRAL (DÉTAIL)

Comparaison par année: 2015-2023

## Code de la route

	2015	2016	2017	2018	2019	2020	2021	2022	2023
Signaux d'interdiction	1.237	1.805	2.024	3.833	8.092	2.373	1.124	712	28.719
Marques routières	962	1.124	883	780	709	703	481	472	655
Règles générales usagers	341	377	308	366	313	289	284	339	328
Feux, rétroviseurs, clignotants et klaxon	379	399	381	259	316	298	238	324	290
Circulation en fonction du lieu	118	129	380	230	150	132	204	673	341
Signaux d'obligation	122	149	377	127	155	121	88	91	105
Manoeuvres	162	232	193	136	170	84	89	70	80
Chargement des véhicules (code de la route)	56	68	127	88	121	75	112	72	42
Priorité	34	54	71	58	61	31	51	33	42
Injonctions des agents qualifiés	21	54	44	41	40	25	25	42	32
Comportement à l'égard de certains usagers	18	15	51	30	42	22	33	27	16
Transport de personnes (code de la route)	27	36	28	24	27	16	15	29	25
Code de la route: autres	14	7	9	7	7	1	1	2	6
<b>TOTAL</b>	<b>3.491</b>	<b>4.449</b>	<b>4.876</b>	<b>5.979</b>	<b>10.203</b>	<b>4.170</b>	<b>2.745</b>	<b>2.886</b>	<b>30.681</b>





# INFRACTIONS ROUTIÈRES (autoroutes incluses) : TOP 5 DES INFRACTIONS

## 2023

### Toutes les infractions

Theme	Article de loi	Nombre d'infractions	% (*)
Vitesse	(Attention : l'infraction suivante est uniquement valable pour la Région flamande) Art. 11.1. Dans les agglomérations, la vitesse est limitée à 50 km à l'heure [...].	17.796	9,58%
Vitesse	(Attention : l'infraction suivante est uniquement valable pour la Région flamande) Art. 22quater. Dans les zones délimitées par les signaux routiers F4a et F4b, la vitesse est limitée à 30 km à l'heure.	8.947	4,82%
Vitesse	Vitesse / Autoroutes / Signal C43 - 90 km/h (hors chantiers). Art. 11.2.1°- a). En dehors des agglomérations, la vitesse est limitée à 120 km à l'heure sur les autoroutes [...]. Les limitations de vitesse inférieures imposées par le signal C43 ou résultant de l'article 11.3. restent d'application. Art. 5. Les usagers doivent se conformer aux signaux lumineux de circulation, aux signaux routiers et aux marques routières, lorsque ceux-ci sont réguliers en la forme, suffisamment visibles et placés conformément aux prescriptions du [...] règlement [général sur la police de la circulation routière et de l'usage de la voie publique]. Art. 68.3. [...] Sign. C43 [avec la mention 90]. A partir du signal jusqu'au [...] [signal C45], interdiction de circuler à une vitesse supérieure à [90 km/h] [...].	95.992	51,67%
Arrêt et stationnement	Art. 5. Les usagers doivent se conformer aux signaux lumineux de circulation, aux signaux routiers et aux marques routières, lorsque ceux-ci sont réguliers en la forme, suffisamment visibles et placés conformément aux prescriptions du [...] règlement [général sur la police de la circulation routière et de l'usage de la voie publique]. Art. 70.2.1.1° Signaux d'interdiction de stationnement et d'arrêt. Sign. E 1. Stationnement interdit. Une inscription peut indiquer la période pendant laquelle l'interdiction est applicable.	5.500	2,96%
Code de la route	Art. 5. Les usagers doivent se conformer aux signaux lumineux de circulation, aux signaux routiers et aux marques routières, lorsque ceux-ci sont réguliers en la forme, suffisamment visibles et placés conformément aux prescriptions du [...] règlement [général sur la police de la circulation routière et de l'usage de la voie publique]. Art. 68.3. [...] Sign. C 3. Accès interdit, dans les deux sens, à tout conducteur.	28.191	15,17%



# INFRACTIONS ROUTIÈRES (autoroutes incluses) : TOP 5 DES INFRACTIONS

## 2023

### Infractions du 4ème degré

Theme	Article de loi	Nombre d'infractions	% (*)
Code de la route	Art. 4.1. Les usagers doivent obtempérer immédiatement aux injonctions des agents qualifiés. Art. 4.2.2°. Sont notamment considérées comme injonctions : le ou les bras tendus horizontalement, qui signifie arrêt pour les usagers qui viennent de directions coupant celles indiquées par le ou les bras tendus. Art. 4.1°. Sont infractions du quatrième degré au sens de l'article 29§1er, 1er alinéa de la [...] loi relative à la police de la circulation routière, coordonnée le 16 mars 1968: [...] transgresser les ordres [...] [mentionnés à l'article 4.2.2° de l'AR 01-12-1975] d'une personne habilitée.	5	0,00 %
Code de la route	Art. 4.1. Les usagers doivent obtempérer immédiatement aux injonctions des agents qualifiés. Art. 4.2.3°. Sont notamment considérées comme injonctions : le balancement transversal d'un feu rouge, qui signifie arrêt pour les conducteurs vers lesquels le feu est dirigé. Art. 4.1°. Sont infractions du quatrième degré au sens de l'article 29§1er, 1er alinéa de la [...] loi relative à la police de la circulation routière, coordonnée le 16 mars 1968: [...] transgresser les ordres [...] [mentionnés à l'article 4.2.3° de l'AR 01-12-1975] d'une personne habilitée.	1	0,00 %
Code de la route	Constitue une infraction de 4ème degré en vertu de l'article 4.3° de l'AR du 30-09-2005 :Art. 17.2.3°. Le dépassement par la gauche d'un véhicule attelé [...] ou d'un véhicule à plus de deux roues est interdit à l'approche du sommet d'une côte et dans les virages, lorsque la visibilité est insuffisante, sauf si le dépassement peut se faire sans franchir la ligne blanche continue délimitant la partie de la chaussée affectée à la circulation venant en sens inverse.	1	0,00 %
Code de la route	Constitue une infraction de 4ème degré en vertu de l'article 4.5° de l'AR du 30-09-2005 :Art. 21.4.3°. Il est interdit sur les autoroutes de faire marche arrière ou de rouler en sens contraire au sens obligatoire.	1	0,00 %
Code de la route	Constitue une infraction de 4ème degré en vertu de l'article 4.5° de l'AR du 30-09-2005 :Art. 22.2juncto. Les dispositions de l'article 21.4. et 21.6. sont applicables sur les routes pour automobiles.Art. 21.4.2°. Il est interdit sur les autoroutes de faire demi-tour.	1	0,00 %

(\*) % par rapport au nombre total d'infractions





# INFRACTIONS ROUTIÈRES (autoroutes incluses) : MOMENT

## Nombre d'infractions selon le moment de la semaine

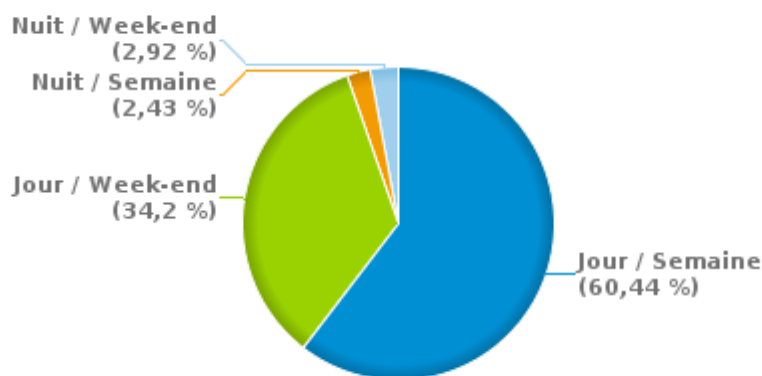
2023

	Semaine			Week-end			TOTAL
	Jour	Nuit	Sous-total	Jour	Nuit	Sous-total	
Vitesse	91.629	3.954	95.583	38.138	4.204	42.342	137.925
Arrêt et stationnement	6.484	219	6.703	3.855	724	4.579	11.282
GSM	909	4	913	131	4	135	1.048
Casque et vêtements de protection	69	2	71	20	6	26	97
Ceinture et siège enfant	141	1	142	52	3	55	197
Feux de signalisation	1.010	146	1.156	371	142	513	1.669
Code de la route	10.115	51	10.166	20.384	131	20.515	30.681
Alcool	109	33	142	91	71	162	304
Drogues	153	8	161	53	14	67	228
Conditions techniques	894	56	950	260	69	329	1.279
Immatriculation	306	10	316	85	18	103	419
Permis de conduire	224	14	238	53	35	88	326
Assurance	153	11	164	41	9	50	214
Poids lourds	74	2	76	3	1	4	80
Autres	10	0	10	5	0	5	15
Inconnu	7	1	8	1	0	1	9
<b>TOTAL</b>	<b>112.287</b>	<b>4.512</b>	<b>116.799</b>	<b>63.543</b>	<b>5.431</b>	<b>68.974</b>	<b>185.773</b>

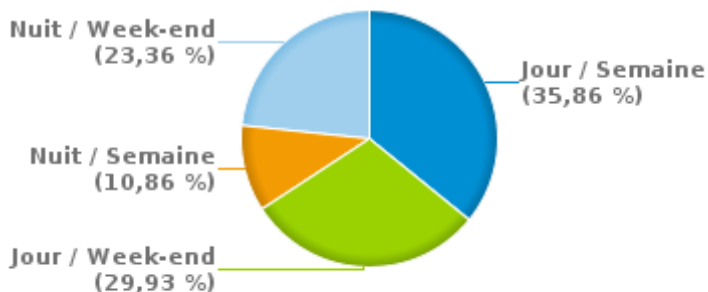
Weekend = Du vendredi 22h00 jusqu'au lundi 06h00  
 Semaine = Du lundi 06h00 jusqu'au vendredi 22h00

Jour: de 06h00 à 22h00  
 Nuit: de 22h00 à 06h00

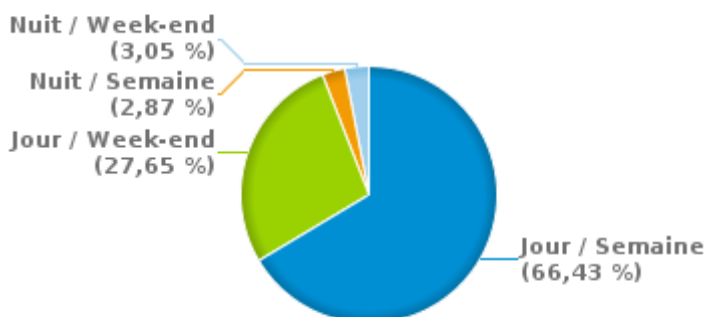
% infractions selon le moment pour l'année 2023



% infractions alcool selon le moment pour l'année 2023



% infractions vitesse selon le moment pour l'année 2023





## INFRACTIONS DE VITESSE (autoroutes incluses) : ENDROIT DU CONTRÔLE

2023

## Brugge

Rue	Borne Kilometrique	Nr de maison	Excès de 0-10 km/h	Excès de 11-20 km/h	Excès de 21-30 km/h	Excès de 31-40 km/h	Excès de plus de 40 km/h	Excès de ??? km/h	TOTAL
A10-E40 Dir Bruxelles	87.2		1.141	196	29	2	4		1.372
A10-E40 Dir Bruxelles	88.0				1				1
A10-E40 Dir Bruxelles	88.4					1			1
A10-E40 Dir Ostende	85.1							1	1
A10-E40 Dir Ostende	86.5						1	1	2
A10-E40 Dir Ostende	86.6	*	182	23	7	2			214
A10-E40 Dir Ostende	88.9	*	2.256	390	65	18	5		2.734
A10-E40 Dir Ostende	89.0							1	1
A11-E34 Direction Anvers	150.0							1	1
A11-E34 Direction Anvers	7.1							1	1
A11-E34 Direction Anvers							1		1
A11-E34 Direction Bruges			8	4	2			1	15
A11 NAAR N31 RICHTING BRUGGE	11.25		54.404	8.639	962	163	57		64.225
A11 RICHTING KNOKKE	153.0		26.579	4.357	646	125	53		31.760
Academiestraat								1	1
Alfred Ronsestraat								1	1
Altebijstraat			1						1
Astridlaan		145						1	1
ASTRIDLAAN RICHTING BRUGGE		160	33	3	2				38
ASTRIDLAAN RICHTING BRUGGE		176			1				1
ASTRIDLAAN RICHTING BRUGGE		436	4						4
ASTRIDLAAN RICHTING BRUGGE		442	1	1					2
ASTRIDLAAN RICHTING FRANCOIS PAUWELSSTRAAT		468	81	22	2				105
ASTRIDLAAN RICHTING OEDELEM		160	33	7	1	1	1		43
ASTRIDLAAN RICHTING OEDELEM		176		1					1
ASTRIDLAAN RICHTING OEDELEM		436	12	4			1		17



## INFRACTIONS DE VITESSE (autoroutes incluses) : ENDROIT DU CONTRÔLE

2023

Rue	Borne Kilometrique	Nr de maison	Excès de 0-10 km/h	Excès de 11-20 km/h	Excès de 21-30 km/h	Excès de 31-40 km/h	Excès de plus de 40 km/h	Excès de ??? km/h	TOTAL
ASTRIDLAAN RICHTING OEDELEM		442	3	1					4
ASTRIDLAAN RICHTING PANNENHUISSTRAAT		468	76	20	2				98
Baron de Maerelaan		2						1	1
BARON DE MAERELAAN RICHTING LISSEWEGE	16.9		26	30	12	2			70
BARON DE MAERELAAN RICHTING LISSEWEGE	17.2			1	1				2
BARON DE MAERELAAN RICHTING ZEEBRUGGE	17.2		5	19	5	1			30
BARON RUZETTELAAN RICHTING OOSTKAMP	102.9		14	1					15
BARON RUZETTELAAN RICHTING OOSTKAMP	103.0		17	2					19
BARON RUZETTELAAN RICHTING OOSTKAMP	103.1		126	25	8				159
BARON RUZETTELAAN RICHTING OOSTKAMP	104.0		10	3	1				14
BEISBROEKDREEF RICHTING DOORNSTRAAT		23	8	8	2				18
BEISBROEKDREEF RICHTING LINDENLAAN		23	6	6	1				13
BETFERKERKLAAN RICHTING DIKSMUIDSE HEERWEG		183	15	10	1				26
BETFERKERKLAAN RICHTING PIERRE DEBBAUSTRAT		183	35	16	1				52
BEUKENLAAN RICHTING DOORHUT		22	23	10					33
BEUKENLAAN RICHTING VIJVERSGRACHT		22	12	3					15
Bevrijdingslaan		27						1	1
Bevrijdingslaan							1	3	4
BEVRIJDINGSLAAN RICHTING N31	0.3		63	31	4		1		99
BEVRIJDINGSLAAN RICHTING 'T ZAND	0.3		203	75	12	1			291
BLANKENBERGSE STEENWEG RICHTING BLANKENBERGE		120	23	3					26
BLANKENBERGSE STEENWEG RICHTING BLANKENBERGE		220	7		1				8
BLANKENBERGSE STEENWEG RICHTING BLANKENBERGE		238	1						1
BLANKENBERGSE STEENWEG RICHTING BLANKENBERGE		279	37	4	1				42
BLANKENBERGSE STEENWEG RICHTING BLANKENBERGE		297		1					1
BLANKENBERGSE STEENWEG RICHTING BRUGGE		120	11	1					12
BLANKENBERGSE STEENWEG RICHTING BRUGGE		220	1	1	1				3



## INFRACTIONS DE VITESSE (autoroutes incluses) : ENDROIT DU CONTRÔLE

2023

Rue	Borne Kilometrique	Nr de maison	Excès de 0-10 km/h	Excès de 11-20 km/h	Excès de 21-30 km/h	Excès de 31-40 km/h	Excès de plus de 40 km/h	Excès de ??? km/h	TOTAL
BLANKENBERGSE STEENWEG RICHTING BRUGGE		238	3						3
BLANKENBERGSE STEENWEG RICHTING BRUGGE		351			2				2
BLANKENBERGSE STEENWEG RICHTING BRUGGE CENTRUM		279	48	12					60
BLANKENBERGSE STEENWEG RICHTING BRUGGE CENTRUM		289	1						1
BLANKENBERGSE STEENWEG RICHTING BRUGGE CENTRUM		297	3						3
BLANKENBERGSE STEENWEG RICHTING DUIVENSLAGSTRAAT	1.7		120	28	4				152
BLANKENBERGSE STEENWEG RICHTING KOLVESTRAAT	1.7		144	34	7				185
BOOGSCHUTTERS LAAN RICHTING BLAUWKASTEELWEG		33	62	15	2				79
BOOGSCHUTTERS LAAN RICHTING MOERKERKSE STEENWEG		33	24	2					26
BOSSUYTLAAN RICHTING ASTRIDLAAN		37	1						1
BOSSUYTLAAN RICHTING SINT-KRUISSTRAAT		37	1						1
Brugse Steenweg		75						1	1
BRUGSE STEENWEG RICHTING BRUGGE		380	73	43	5	2			123
BRUGSE STEENWEG RICHTING OOSTKERKE		380	85	44	10	2	2		143
Brusselstraat								1	1
BUITEN BONINVEST RICHTING GENTPOORT	3.6		21	6					27
BUITEN BONINVEST RICHTING GENTPOORT	3.7		12						12
BUITEN BONINVEST RICHTING KRUISPOORT	3.7		4	2					6
BUITEN BONINVEST RICHTING KRUISPOORT	3.8		52	19	3				74
Buiten Gentpoortvest								1	1
Buiten Kruisvest								2	2
CANADARING RICHTING ODEGEMSTRAAT		14	17	2	1				20
CANADARING RICHTING VAN MULLEMSTRAAT		14	3	3					6
CANADEZENSTRAAT RICHTING LISSEWEG		103	4	1					5
CANADEZENSTRAAT RICHTING PATENTESTRAAT		28	44	17	3	1			65
CANADEZENSTRAAT RICHTING ZEEBRUGGELAAN		28	50	32	2	1			85
CANADEZENSTRAAT RICHTING ZUIENKERKE		103	2						2



## INFRACTIONS DE VITESSE (autoroutes incluses) : ENDROIT DU CONTRÔLE

2023

Rue	Borne Kilometrique	Nr de maison	Excès de 0-10 km/h	Excès de 11-20 km/h	Excès de 21-30 km/h	Excès de 31-40 km/h	Excès de plus de 40 km/h	Excès de ??? km/h	TOTAL
DAMPOORTSTRAAT RICHTING DAMPOORT		189	48	21					69
DAMPOORTSTRAAT RICHTING KRUISPOORT		189	2	2	1	1			6
DAMSE STEENWEG RICHTING DAMME		2	14	4					18
DAMSE STEENWEG RICHTING DAMME		22	36	8					44
DAMSE STEENWEG RICHTING DAMME		88	6	8	2	1	1		18
DAMSE STEENWEG RICHTING DUDZELE		2		2					2
DAMSE STEENWEG RICHTING DUDZELE		88	12	2	1				15
DAMSE STEENWEG RICHTING KERK DUDZELE		22	22	5					27
DAMSE STEENWEG RICHTING KOOLKERKSE STEENWEG		11	21	3					24
DAMSE STEENWEG RICHTING WESTKAPELSE STEENWEG		11	19	5	1				25
Damse Vaart-Zuid								1	1
DAMSE VAART-ZUID RICHTING BRUGGE		202	95	53	13	4	2		167
DAMSE VAART-ZUID RICHTING DAMME		202	162	70	26	2	2		262
DAMSE VAART-ZUID RICHTING DAMPOORT		202	64	37	9	6			116
DAVERLOSTRAAT RICHTING DRIES		160	289	82	2				373
DAVERLOSTRAAT RICHTING KONING BOUDEWIJNLAAN		134	72	19					91
DAVERLOSTRAAT RICHTING MOLENSTRAAT		160	324	79	3				406
DAVERLOSTRAAT RICHTING PRINS ALEXANDERSTRAAT		134	172	47	3				222
DIKSMUIDSE HEERWEG RICHTING DOORNSTRAAT		183	4	5					9
DIKSMUIDSE HEERWEG RICHTING N31		183	7	1					8
DIKSMUIDSE HEERWEG RICHTING TER STRATEN		290	83	35	2	1			121
DIKSMUIDSE HEERWEG RICHTING ZEVENBERGENLAAN		290	106	31	2				139
DOORNHUT RICHTING MAALSE STEENWEG		35	17	3					20
DOORNHUT RICHTING MOERKERKE STEENWEG		35	21	7	1				29
DOORNWEG RICHTING GAARLEMSTRAAT		73	1						1
DOORNWEG RICHTING LISSEWEEGSE STEENWEG		73		2					2
DORPSSTRAAT RICHTING LEISELESTRAAT		18	1						1



## INFRACTIONS DE VITESSE (autoroutes incluses) : ENDROIT DU CONTRÔLE

2023

Rue	Borne Kilometrique	Nr de maison	Excès de 0-10 km/h	Excès de 11-20 km/h	Excès de 21-30 km/h	Excès de 31-40 km/h	Excès de plus de 40 km/h	Excès de ??? km/h	TOTAL
DORPSSTRAAT RICHTING LEISELESTRAAT		20	14						14
DORPSSTRAAT RICHTING RIJSELSTRAAT		18	10	2					12
DORPSSTRAAT RICHTING RIJSELSTRAAT		20	10						10
Dudzeelse Steenweg		143					1		1
DUDZEELSE STEENWEG RICHTING BRUGGE	7.0	608	12	6	4				22
DUDZEELSE STEENWEG RICHTING BRUGGE		331	1	2					3
DUDZEELSE STEENWEG RICHTING BRUGGE		347	1	1					2
DUDZEELSE STEENWEG RICHTING BRUGGE		608	217	122	16	1			356
DUDZEELSE STEENWEG RICHTING DUDZELE		331	1	1	1				3
DUDZEELSE STEENWEG RICHTING DUDZELE		347	3	1					4
DUDZEELSE STEENWEG RICHTING DUDZELE		608	222	96	13	1	2		334
DUDZEELSE STEENWEG RICHTING DUDZELEDORP		107	3						3
DUDZEELSE STEENWEG RICHTING DUDZELEDORP		125	26	3					29
DUDZEELSE STEENWEG RICHTING HAVENSTRAAT		107	6						6
DUDZEELSE STEENWEG RICHTING HAVENSTRAAT		125	24	3	2				29
E403								1	1
E40\A10 R BRUSSEL					1				1
Eiermarkt								1	1
EMIEL VANDERVELDESTRAAT RICHTING BARRIERESTRAAT		28	3						3
EMIEL VANDERVELDESTRAAT RICHTING OUDEKERKSTRAAT		28	3						3
EVENDIJK-WEST RICHTING BARON DE MAERELAAN		56	6	1					7
EVENDIJK-WEST RICHTING ZEEBRUGGELAAN		56	1						1
Expresweg								2	2
Ezelstraat		25						1	1
Filips de Goedelaan		4						1	1
Geldmuntstraat								1	1
GEMENEWEIDESTRAAT RICHTING BRUGSE STEENWEG		25	10	2					12



## INFRACTIONS DE VITESSE (autoroutes incluses) : ENDROIT DU CONTRÔLE

2023

Rue	Borne Kilometrique	Nr de maison	Excès de 0-10 km/h	Excès de 11-20 km/h	Excès de 21-30 km/h	Excès de 31-40 km/h	Excès de plus de 40 km/h	Excès de ??? km/h	TOTAL
GEMENEWEIDESTRAAT RICHTING KASTEELDREEF		25	2	2					4
GEMENEWEIDEWEG-NOORD RICHTING BISSCHOPSDREEF		20	61	42	9				112
GEMENEWEIDEWEG-NOORD RICHTING MOERKERKSE STEENWEG		20	57	30	3				90
GENERAAL LEMANLAAN RICHTING BRUGGE		150	2						2
GENERAAL LEMANLAAN RICHTING GENTPOORT		104	1						1
GENERAAL LEMANLAAN RICHTING GENTPOORT		124	2	1					3
GENERAAL LEMANLAAN RICHTING OEDELEM		150	2						2
GENERAAL LEMANLAAN RICHTING PEERDEKE		124		1					1
GENTPOORTVEST RICHTING GENTPOORTSTRAAT		15	5						5
GENTPOORTVEST RICHTING GENTPOORTSTRAAT		20	11	1					12
GENTPOORTVEST RICHTING KATELIJNESTRAAT		15	37	4					41
GENTPOORTVEST RICHTING KATELIJNESTRAAT		20	29	4	1				34
Gistelse Steenweg		100						1	1
Gistelse Steenweg		56						1	1
Gistelse Steenweg		562						1	1
Gistelse Steenweg								3	3
GISTELSE STEENWEG RICHTING BRUGGE		235A	13	2					15
GISTELSE STEENWEG RICHTING BRUGGE		571	13	4					17
GISTELSE STEENWEG RICHTING N31	0.9		10			1			11
GISTELSE STEENWEG RICHTING N31		235A	13						13
GISTELSE STEENWEG RICHTING N31		340	11	3					14
GISTELSE STEENWEG RICHTING N31		360	1						1
GISTELSE STEENWEG RICHTING N31		640	45	5	1				51
GISTELSE STEENWEG RICHTING SMEDENPOORT	0.9		9	2					11
GISTELSE STEENWEG RICHTING VARSENARE		340	12	3					15
GISTELSE STEENWEG RICHTING VARSENARE		571	29	2					31
GISTELSE STEENWEG RICHTING VARSENARE		640	112	35	4				151



## INFRACTIONS DE VITESSE (autoroutes incluses) : ENDROIT DU CONTRÔLE

2023

Rue	Borne Kilometrique	Nr de maison	Excès de 0-10 km/h	Excès de 11-20 km/h	Excès de 21-30 km/h	Excès de 31-40 km/h	Excès de plus de 40 km/h	Excès de ??? km/h	TOTAL
GISTELSE STEENWEG RICHTING VARSENARE		660	5	1					6
Gulden-Vlieslaan								1	1
GULDEN-VLIESLAAN RICHTING EZELPOORT	7.3		66	18	5				89
GULDEN-VLIESLAAN RICHTING EZELPOORT	7.4			1					1
HOGEWEG RICHTING GISTELSE STEENWEG		7	54	21	1		1		77
Isabellalaan								1	1
ISABELLALAAN RICHTING PLOEGSTRAAT	6.7		40	12	5				57
JACOB VAN MAERLANTSTRAAT RICHTING BRUGSE STEENWEG		60	5	1					6
JACOB VAN MAERLANTSTRAAT RICHTING DUDZEELSE STEENWEG		60	6	2					8
JAN BREYDELLAAN RICHTING HOVENIERSLANDEN		44	13	11					24
JAN BREYDELLAAN RICHTING HOVENIERSLANDEN		63	119	33	3				155
JAN BREYDELLAAN RICHTING PETER BENOITLAAN		44	42	8					50
JAN BREYDELLAAN RICHTING PETER BENOITLAAN		63	151	37	4				192
JAN MIRAEELSTRAAT RICHTING SINT-CLARASTRAAT		21	1						1
Jan van Eyckplein								1	1
Joseph Wautersstraat					1			1	2
Jozef Verschaveweg		9					3		3
JOZEF VERSCHAVEWEG RICHTING A11		9	6	10	2	3	2		23
KANUNNIK ANDRIESSTRAAT RICHTING CANADARING		12	11	6					17
KANUNNIK ANDRIESSTRAAT RICHTING CANADARING		25	5	2					7
KANUNNIK ANDRIESSTRAAT RICHTING WEIDESTRAAT		12	6	2					8
KANUNNIK ANDRIESSTRAAT RICHTING WEIDESTRAAT		25		1					1
KAZERNEVEST RICHTING GENTPOORT		16	8	1	1				10
KAZERNEVEST RICHTING LANGESTRAAT		16	26	1					27
Keizer Karelstraat		99						1	1
Koffieweg								1	1
Komvest								1	1





## INFRACTIONS DE VITESSE (autoroutes incluses) : ENDROIT DU CONTRÔLE

2023

Rue	Borne Kilometrique	Nr de maison	Excès de 0-10 km/h	Excès de 11-20 km/h	Excès de 21-30 km/h	Excès de 31-40 km/h	Excès de plus de 40 km/h	Excès de ??? km/h	TOTAL
KOMVEST RICHTING KONINGIN ELISABETHLAAN	8.3		4						4
KOMVEST RICHTING LANGEREI		100	303	102	5	1			411
KOMVEST RICHTING LANGEREI		92	20	5					25
KOMVEST RICHTING WALWEINSTRAAT	7.0	100	13	3					16
KOMVEST RICHTING WALWEINSTRAAT	8.3		9	1					10
KOMVEST RICHTING WALWEINSTRAAT		100	302	95	13	2			412
KOMVEST RICHTING WALWEINSTRAAT		92	13	4					17
KONGOSTRAAT RICHTING GREENHILLSTRAAT		14	4						4
KONGOSTRAAT RICHTING GREENHILLSTRAAT		67	2						2
KONGOSTRAAT RICHTING ZEVENTORENSTRAAT		14	14	4					18
KONGOSTRAAT RICHTING ZEVENTORENSTRAAT		67	8						8
Koning Albert I-laan		100						1	1
Koning Albert I-laan		132	3	2					5
Koning Albert I-laan		200						1	1
Koning Albert I-laan		8						1	1
KONING ALBERT I-LAAN RICHTING LOPPEM	7.0	132	36	7	3				46
KONING ALBERT I-LAAN RICHTING LOPPEM		132	320	93	6	2			421
KONING ALBERT I-LAAN RICHTING STATION BRUGGE		132	280	81	7				368
Koningin Astridlaan								1	1
KONINGIN ASTRIDLAAN RICHTING N31		101	38	6					44
KONINGIN ASTRIDLAAN RICHTING N31		240	17	3					20
KONINGIN ASTRIDLAAN RICHTING TORHOUTSE STEENWEG		101	2						2
KONINGIN ASTRIDLAAN RICHTING TORHOUTSE STEENWEG		240	4	3					7
KONINGIN ELISABETHLAAN - GULDEN VLIESLAAN RICHTING	7.6		21	4	2		1		28
KONINGIN ELISABETHLAAN RICHTING KOMVEST		48A	4	1					5
KONINGIN ELISABETHLAAN RICHTING KOMVEST		66	10	1					11
KONINGIN ELISABETHLAAN RICHTING 'T ZAND		39	68	14		1	1		84



## INFRACTIONS DE VITESSE (autoroutes incluses) : ENDROIT DU CONTRÔLE

2023

Rue	Borne Kilometrique	Nr de maison	Excès de 0-10 km/h	Excès de 11-20 km/h	Excès de 21-30 km/h	Excès de 31-40 km/h	Excès de plus de 40 km/h	Excès de ??? km/h	TOTAL
KONINGIN ELISABETHLAAN - SCHEEPSDALELAAN RICHTING	7.6		11	4	1	1			17
Koning Leopold III-laan								1	1
KONING LEOPOLD III-LAAN RICHTING GISTELSE STEENWEG		44	8	3					11
KONING LEOPOLD III-LAAN RICHTING GISTELSE STEENWEG		66	7	3					10
KONING LEOPOLD III-LAAN RICHTING TORHOUTSE STEENWEG		44	5						5
KONING LEOPOLD III-LAAN RICHTING TORHOUTSE STEENWEG		66	3	1					4
KOOLKERKSE STEENWEG RICHTING CORNELIS EVERAARTS		123	18	5					23
KOOLKERKSE STEENWEG RICHTING PANNEBEKESTRAAT		123	27	4					31
Koude-Keukenstraat		10						1	1
Kustlaan							1		1
KUSTLAAN RICHTING BLANKENBERGE	9.8		11	2	2				15
KUSTLAAN RICHTING BLANKENBERGE		*	47	22	2				71
KUSTLAAN RICHTING KNOCKE	8.8		96	32	3				131
Landjuwelenstraat								1	1
LANGEREI RICHTING JULIUS EN MAURITS SABBESTRAAT		27	42	9					51
LANGEREI RICHTING JULIUS EN MAURITS SABBESTRAAT		74	81	15	3	1			100
LANGEREI RICHTING 'S GRAVENSTRAAT		74	129	19	3	1			152
LANGEREI RICHTING SNAGGAARDBRUG		27	16	1					17
Langestraat		17						1	1
Leenhof		3						1	1
Legeweg								1	1
LEGEWEG RICHTING BRUGGE		256	3	4					7
LEGEWEG RICHTING BRUGGE		268	3	1					4
LEGEWEG RICHTING LANGE VESTING		155	2						2
LEGEWEG RICHTING N31		200	7	2	1				10
LEGEWEG RICHTING N31 EXPRESWEG		155	6	2					8
LEGEWEG RICHTING PASTORIESTRAAT		244	2						2



## INFRACTIONS DE VITESSE (autoroutes incluses) : ENDROIT DU CONTRÔLE

2023

Rue	Borne Kilometrique	Nr de maison	Excès de 0-10 km/h	Excès de 11-20 km/h	Excès de 21-30 km/h	Excès de 31-40 km/h	Excès de plus de 40 km/h	Excès de ??? km/h	TOTAL
LEGEWEG RICHTING SINT-HUBERTUSLAAN		244	4						4
LEGEWEG RICHTING VARSENARE		200	22	8					30
LEGEWEG RICHTING VARSENARE		256	6	1	1				8
LEGEWEG RICHTING VARSENARE		268	3	1					4
LEISELESTRAAT RICHTING DORPSSTRAAT		43	39	9					48
LEISELESTRAAT RICHTING DORPSSTRAAT		7	40	6					46
LEISELESTRAAT RICHTING SPOORWEGSTRAAT		43	37	13	2				52
LEISELESTRAAT RICHTING SPOORWEGSTRAAT		7	32	4					36
Leopold II-laan								1	1
LEOPOLD I-LAAN RICHTING BUFFELBRUG		78	1						1
LEOPOLD I-LAAN RICHTING SCHEEPSDALELAAN		78	1						1
LISSEWEEGS VAARTJE RICHING BEUKEMARESTRAAT		24	10	3					13
LISSEWEEGS VAARTJE RICHING STATIONSTRAAT		24	6	2					8
Lodewijk Coiseaukaai		3						1	1
Lodewijk Coiseaukaai								1	1
LODEWIJK COISEAUKAAI RICHTING BRUGGE		32	3	6	1				10
LODEWIJK COISEAUKAAI RICHTING DUDZELE		32	6	4	3		1		14
LORREINENDREEF RICHTING ENGELENDALELAAN		13	23	2					25
LORREINENDREEF RICHTING ENGELENDALELAAN		15	4	2					6
LORREINENDREEF RICHTING SPARRENSTRAAT		15	3	2					5
Maalse Steenweg		32						1	1
MAALSE STEENWEG RICHTING BRUGGE		45	5		4	1			10
MAALSE STEENWEG RICHTING KRUISPOORT		41	2	2					4
MAALSE STEENWEG RICHTING SCHAAKSTRAAT	91.4	37	6	1					7
MAALSE STEENWEG RICHTING SCHAAKSTRAAT	91.4		98	27	2				127
MAALSE STEENWEG RICHTING SCHAAKSTRAAT		277	14	2					16
MAALSE STEENWEG RICHTING SIJSELE		277	12	5	1				18



## INFRACTIONS DE VITESSE (autoroutes incluses) : ENDROIT DU CONTRÔLE

2023

Rue	Borne Kilometrique	Nr de maison	Excès de 0-10 km/h	Excès de 11-20 km/h	Excès de 21-30 km/h	Excès de 31-40 km/h	Excès de plus de 40 km/h	Excès de ??? km/h	TOTAL
MAALSE STEENWEG RICHTING SIJSELE		41		1					1
MAALSE STEENWEG RICHTING SIJSELE		45	5		7	1			13
MAALSE STEENWEG RICHTING VOSENSTEERT	91.4		102	16	1	1			120
MAGDALENASTRAAT RICHTING STATIONSLAAN		17	85	27	3				115
MAGDALENASTRAAT RICHTING STATIONSLAAN		29	28	7	1				36
MAGDALENASTRAAT RICHTING TORHOUTSE STEENWEG		17	87	25					112
MAGDALENASTRAAT RICHTING TORHOUTSE STEENWEG		29	17	11					28
MICHEL VAN HAMMESTRAAT RICHTING ASTRIDLAAN		93	7	1	1				9
MICHEL VAN HAMMESTRAAT RICHTING OOSTKAMP		93	7	4					11
MOERKERKSE STEENWEG RICHTING BOOGSCHUTTERSLAA		186	9	2					11
MOERKERKSE STEENWEG RICHTING BRUGGE		302	2						2
MOERKERKSE STEENWEG RICHTING BRUGGE		347	1						1
MOERKERKSE STEENWEG RICHTING DAMME		302	2						2
MOERKERKSE STEENWEG RICHTING DOORNHUT		326	3						3
MOERKERKSE STEENWEG RICHTING DOORNHUT		332	1						1
MOERKERKSE STEENWEG RICHTING JULIUS DELAPLACES		186	8	2	1				11
MOERKERKSE STEENWEG RICHTING KRUISPOORT		395	3						3
MOERKERKSE STEENWEG RICHTING MOERKERKE		347	5	1					6
MOERKERKSE STEENWEG RICHTING MOERKERKE		395	5						5
MOERKERKSE STEENWEG RICHTING MOERKERKE		82	1						1
MOERKERKSE STEENWEG RICHTING ST.KRUISKERK		326	2						2
MOERKERKSE STEENWEG RICHTING ST.KRUISKERK		332	1						1
MOLENSTRAAT RICHTING WEIDESTRAAT		131	6						6
N31 Direction Oostkamp (A10)	1.0		2.311	1.608	274	34	6		4.233
N31 Direction Oostkamp (A10)	10.0							1	1
N31 Direction Oostkamp (A10)	2.2							1	1
N31 Direction Oostkamp (A10)	3.4							1	1



## INFRACTIONS DE VITESSE (autoroutes incluses) : ENDROIT DU CONTRÔLE

2023

Rue	Borne Kilometrique	Nr de maison	Excès de 0-10 km/h	Excès de 11-20 km/h	Excès de 21-30 km/h	Excès de 31-40 km/h	Excès de plus de 40 km/h	Excès de ??? km/h	TOTAL
N31 Direction Oostkamp (A10)	5.5							1	1
N31 Direction Oostkamp (A10)	6.9							1	1
N31 Direction Oostkamp (A10)	7.0						1	2	3
N31 Direction Oostkamp (A10)	8.1							1	1
N31 Direction Oostkamp (A10)	8.6							1	1
N31 Direction Oostkamp (A10)	9.4							1	1
N31 Direction Oostkamp (A10)						1		3	4
N31 Direction Zeebrugge	0.4							1	1
N31 Direction Zeebrugge	1		221	123	13	2			359
N31 Direction Zeebrugge	1.5						1		1
N31 Direction Zeebrugge	4.1	*	127	80	12	2	2		223
N31 Direction Zeebrugge	8.0							1	1
N31 Direction Zeebrugge	9.3							1	1
N31 Direction Zeebrugge					1	1	1	5	8
N31 Direction Zeebrugge Entrée N367						1		1	2
N32 TORHOUTSE STEENWEG KRUISPUNT N367 GISTELSE ST		*	2	1					3
N32 TORHOUTSE STEENWEG - N367 GISTELSE STEENWEG R		32	6	1					7
N34 Direction Knokke-Heist	10.2							1	1
N34 Direction Knokke-Heist				1					1
N34 KUSTLAAN RICHTING KNOKKE-HEIST	8.6		1.752	1.945	288	73	20		4.078
N34 KUSTLAAN RICHTING OOSTENDE	8.6		1.459	1.216	156	17	9		2.857
N367 GISTELSE STEENWEG - KONING LEOPOLD III LAAN R	2.1		16	5	1		1		23
N367 GISTELSE STEENWEG - N32 TORHOUTSE STEENWEG R		32	2	1	2				5
N371 BLANKENBERGSE STEENWEG - KOLVESTRAAT RICHTI	2.5		6	2	1				9
N371 BLANKENBERGSE STEENWEG - ST PIETERSKERKLAAN	1.0		1						1
N374 BRUGSE STEENWEG RICHTING BRUGGE	3.9		2						2
N374 BRUGSE STEENWEG RICHTING BRUGGE		193	2	1					3



## INFRACTIONS DE VITESSE (autoroutes incluses) : ENDROIT DU CONTRÔLE

2023

Rue	Borne Kilometrique	Nr de maison	Excès de 0-10 km/h	Excès de 11-20 km/h	Excès de 21-30 km/h	Excès de 31-40 km/h	Excès de plus de 40 km/h	Excès de ??? km/h	TOTAL
N374 BRUGSE STEENWEG RICHTING KOOLKERKSE STEENWEG		92	6						6
N374 BRUGSE STEENWEG RICHTING OOSTKERKE	3.9		4	2					6
N374 BRUGSE STEENWEG RICHTING WESTKAPELLE		92	5	1					6
N9, MAALSE STEENWEG 359 NAAR MAALSE STEENWEG 587		*	352	50	27	1	1		431
N9, MAALSE STEENWEG 587 NAAR MAALSE STEENWEG 359		*	555	65	9	1	1		631
N9 MAALSE STEENWEG - FORTUINSTRAT RICHING BRUGGE	92.0		527	85	11				623
N9 MAALSE STEENWEG - FORTUINSTRAT RICHING SIJSE	92.0		393	60	7	7	2		469
Noorweegse Kaai								3	3
NOORWEEGSE KAAI RICHTING BRUGGE		11	23	2	1				26
NOORWEEGSE KAAI RICHTING DAMME		11	57	9	1				67
NOORWEEGSE KAAI RICHTING DAMPOORT	2.1		32	5	2	1			40
NOORWEEGSE KAAI RICHTING KOOLKERKE	2.1		44	15	1				60
Odegemstraat		110						1	1
ODEGEMSTRAAT RICHTING 'S HEER BOUDEWIJNSBURG		54	23	1					24
ODEGEMSTRAAT RICHTING 'S HEER BOUDEWIJNSBURG		55	148	45	2				195
ODEGEMSTRAAT RICHTING ST.TRUDOSTRAAT		54	53	4					57
ODEGEMSTRAAT RICHTING WEIDESTRAAT		55	73	27	1				101
Oostendse Steenweg		221						1	1
OOSTENDSE STEENWEG RICHTING BRUGGE	99.1		21	6	1				28
OOSTENDSE STEENWEG RICHTING BRUGGE		143	10	1					11
OOSTENDSE STEENWEG RICHTING BRUGGE		150	172	28	2				202
OOSTENDSE STEENWEG RICHTING BRUGGE		257	2	1	1				4
OOSTENDSE STEENWEG RICHTING OOSTENDE	99.1		45	16	5	1			67
OOSTENDSE STEENWEG RICHTING OOSTENDE		143	2						2
OOSTENDSE STEENWEG RICHTING OOSTENDE		150	218	42	5				265
OOSTENDSE STEENWEG RICHTING OOSTENDE		26	2						2
OUDE GENTWEG RICHTING GENTPOORTSTRAAT		112	15	8					23



## INFRACTIONS DE VITESSE (autoroutes incluses) : ENDROIT DU CONTRÔLE

2023

Rue	Borne Kilometrique	Nr de maison	Excès de 0-10 km/h	Excès de 11-20 km/h	Excès de 21-30 km/h	Excès de 31-40 km/h	Excès de plus de 40 km/h	Excès de ??? km/h	TOTAL
PALINGSTRAAT RICHTING ELZENSTRAAT		30	9	1					10
PALINGSTRAAT RICHTING SINT-PIETERSKERKLAAN		30	19	9	1				29
PANNEBEKESTRAAT RI BRUGSE STEENWEG		33	6						6
PANNEBEKESTRAAT RI DUDZELE		33	6	1					7
PANNEBEKESTRAAT RI DUDZELE		42	2	1					3
PANNEBEKESTRAAT RI KOOLKERKSE STEENWEG		42	1	1					2
PANNEBEKESTRAAT RI KOOLKERKSE STEENWEG		86		1					1
Pathoekeweg		9						1	1
PATHOEKEWEG RICHTING DUDZELE		25B	134	48	9				191
PATHOEKEWEG RICHTING KOLVESTRAAT		186	10	3					13
PATHOEKEWEG RICHTING R30		25B	177	59	2	4			242
PATHOEKEWEG RICHTING STATIONSWEG		186	6	1	4				11
Pijpeweg								1	1
POLDERSTRAAT RICHTING AARDENBURGSEWEG		78	45	19	6	1	1		72
POLDERSTRAAT RICHTING GEMENEWEIDEWEG-NOORD		78	52	59	14	1			126
POLDERSTRAAT RICHTING MOERKERKSE STEENWEG		11	57	22	1				80
POLDERSTRAAT RICHTING MOERKERKSE STEENWEG		12	7	2					9
POLDERSTRAAT RICHTING POLDERHOEKLAAN		11	67	29	2				98
POLDERSTRAAT RICHTING POLDERHOEKLAAN		12	11	4					15
PRINSES PAOLALAAAN RICHTING DAVERLOSTRAAT		38	183	45	3				231
PRINSES PAOLALAAAN RICHTING KONING BOUDEWIJNLAAN		38	221	64	5				290
R30 BUITEN BEGIJNENVEST RICHTING GENT	5.7		273	36	11		1		321
R30 BUITEN BEGIJNENVEST RICHTING TORHOUT	5.7		1.533	225	24	3	4		1.789
R30 BUITEN KATELIJNEVEST - BUITEN GENTPOORTVEST -	4.7		17	7	3				27
R30 FORT LAPIN - BUITEN KRUISVEST - NOORWEEGSE KAA	1.9		1						1
R30 FORT LAPIN - HAVENSTRAAT RICHTING ZEEBRUGGE	1.3		1.857	191	15	3			2.066
R30 GULDEN-VLIESLAAN - N351 BEVRIJDINGSLAAN - HOEF	6.9		341	57	5	2	1		406



## INFRACTIONS DE VITESSE (autoroutes incluses) : ENDROIT DU CONTRÔLE

2023

Rue	Borne Kilometrique	Nr de maison	Excès de 0-10 km/h	Excès de 11-20 km/h	Excès de 21-30 km/h	Excès de 31-40 km/h	Excès de plus de 40 km/h	Excès de ??? km/h	TOTAL
R30 GULDEN-VLIESLAAN THV BEENHOUWERSSTRAAT RICHTING MALDEN	7.2		88	15	3	1	1		108
R30 GULDEN-VLIESLAAN THV KAREL DE STOUTELAAN RICHTING MALDEN	7.2		123	41	15	3	2		184
R30 SINT PIETERSKAAI - WALWEINSTRAT RICHTING MALDEN	1.3		192	160					352
RAPAERTSTRAAT RICHTING ESPERANTOSTRAAT		49	9	3	1				13
RAPAERTSTRAAT RICHTING SINT-TRUDOSTRAAT		49	3	1					4
RIETLAAN RICHTING HEIDELBERGSTRAAT		84	5		1				6
RIETLAAN RICHTING KAPROENENHOF		84	1						1
RIJSELSTRAAT RICHTING DORPSTRAAT		119	115	24	1				140
RIJSELSTRAAT RICHTING DORPSTRAAT		2A	91	35	5				131
RIJSELSTRAAT RICHTING HEIDELBERGSTRAAT		119	121	30	5				156
RIJSELSTRAAT RICHTING KONING ALBERT I-LAAN		2A	132	48	5				185
SINT-GODELIEVELAAN RICHTING SINT-ARNOLDUSLAAN		20	6	2					8
SINT-GODELIEVELAAN RICHTING WAGENBRUGGELAAN		20	9	2					11
SINT-HUBERTUSLAAN RICHTING LEGEWEG		42	82	27	2				111
SINT-HUBERTUSLAAN RICHTING ZANDSTRAAT		42	31	6					37
SINT-MICHIELSLAAN RICHTING KLOOSTERHOF		33	8	1	1				10
SINT-MICHIELSLAAN RICHTING SPOORWEGSTRAAT		33	14	1					15
SINT-PIETERSKAAI RICHTING BLANKENBERGSE STEENWEG	0.3		67	25	1	2			95
SINT-PIETERSKAAI RICHTING FORT LAPIN	0.3		74	15	2				91
SINT-PIETERSZUIDSTRAAT RICHTING BLANKENBERGSE STEENWEG		13	16	3					19
SINT-PIETERSZUIDSTRAAT RICHTING BLANKENBERGSE STEENWEG		21	14	3					17
SINT-PIETERSZUIDSTRAAT RICHTING SLACHTHUISSTRAAT		13	25	8	1				34
SINT-PIETERSZUIDSTRAAT RICHTING SLACHTHUISSTRAAT		21	50	12					62
Sint-Trudostraat								1	1
SINT-TRUDOSTRAAT RICHTING MEULESTEE		10	192	40	6	1			239
SINT-TRUDOSTRAAT RICHTING ODEGEMSTRAAT	7.0	10	26	6	1				33
SINT-TRUDOSTRAAT RICHTING ODEGEMSTRAAT		10	317	74	3	1			395





## INFRACTIONS DE VITESSE (autoroutes incluses) : ENDROIT DU CONTRÔLE

2023

Rue	Borne Kilometrique	Nr de maison	Excès de 0-10 km/h	Excès de 11-20 km/h	Excès de 21-30 km/h	Excès de 31-40 km/h	Excès de plus de 40 km/h	Excès de ??? km/h	TOTAL
SPEELPLEINLAAN RICHTING ASSEBROEKLAAN		29	24	5					29
SPEELPLEINLAAN RICHTING BEAUPRESTRAT		29	68	14	1				83
SPOORWEGSTRAAT RICHTING BRUGGE	2.5		21	7	3	1			32
SPOORWEGSTRAAT RICHTING OOSTKAMP	2.5		21	7	2				30
SPOORWEGSTRAAT RICHTING STATION		108	7	1					8
SPOORWEGSTRAAT RICHTING TEN BRIELE		108	5						5
STATIONS LAAN RICHTING KONING ALBERT I-LAAN		12	13	2					15
STATIONS LAAN RICHTING TORHOUTSE STEENWEG		12	38	7	1				46
STEENKAAI RICHTING SINT-PIETERSKAAI	**	**	36	18	4				58
STEENKAAI RICHTING SINT-PIETERSSTADIEDREEF	**	**	59	22	3	1			85
TEN BRIELE RICHTING SPOORWEGSTRAAT		8	91	29	4	1			125
TEN BRIELE RICHTING VAARDIJKSTRAAT		8	106	36	13	3	1		159
TER DOESTSTRAAT RICHTING DWARSSTRAAT		85	23	16	6				45
TER DOESTSTRAAT RICHTING JAKOB MOERMANSTRAAT		85	16	8					24
TER DOESTSTRAAT RICHTING PONTSTRAAT		107	18	6	3				27
TER DOESTSTRAAT RICHTING SPOORWEGBRUG		107	8	18	1				27
Tillegempark		2						1	1
TILLEGEMSTRAAT RICHTING JAGERSTRAAT		40	5	1					6
TILLEGEMSTRAAT RICHTING RIJSELSTRAAT		40	5	3					8
TITECASTRAAT RICHTING BARRIERESTRAAT		80	60	8	3				71
TITECASTRAAT RICHTING KONINGIN ASTRIDLAAN		80	53	7	1				61
TORHOUTSE STEENWEG RICHTING BRUGGE		123	1						1
TORHOUTSE STEENWEG RICHTING BRUGGE		298	48	18	2				68
TORHOUTSE STEENWEG RICHTING N31		316	13	4	3				20
TORHOUTSE STEENWEG RICHTING TORHOUT		298	48	6					54
TORHOUTSE STEENWEG RICHTING TORHOUT		316	19	5					24
VAARDIJKSTRAAT THV VERL PAAL 13109 RICHTING GASTO		28	135	46	8	3	1		193



## INFRACTIONS DE VITESSE (autoroutes incluses) : ENDROIT DU CONTRÔLE

2023

Rue	Borne Kilometrique	Nr de maison	Excès de 0-10 km/h	Excès de 11-20 km/h	Excès de 21-30 km/h	Excès de 31-40 km/h	Excès de plus de 40 km/h	Excès de ??? km/h	TOTAL
VAARDIJKSTRAAT THV VERL PAAL 13109 RICHTING TEN B		28	89	24	3	2			118
VAARTSTRAAT RICHTING LACONIASTRAAT		99	31	6	1				38
VAARTSTRAAT RICHTING SINT-PIETERSKERKLAAN		99	25	9					34
VENTWEG RICHTING KONINGIN ASTRIDLAAN	2.4		32	9	1				42
Vestingstraat		72						1	1
VIJVERSDREEF RICHTING BRIEVERSWEG		12	3	1					4
VIJVERSDREEF RICHTING DE LINDE	7.0	32	3						3
VIJVERSDREEF RICHTING DE LINDE		32	33	5					38
VIJVERSDREEF RICHTING MAALSE STEENWEG		12	4	1					5
VIJVERSDREEF RICHTING MAALSE STEENWEG		32	105	15	3				123
Vlamingdam		53						1	1
Vlamingstraat		54						1	1
Vrijdagmarkt								1	1
WAGGELWATERSTRAAT RICHTING DIRK MARTENSSTRAAT		21	105	28	4				137
WAGGELWATERSTRAAT RICHTING OOSTENDSE STEENWEG		21	114	35	3	1			153
Weidestraat								1	1
WEIDESTRAAT RICHTING BEGONIASTRAAT	7.0	126	9	2					11
WEIDESTRAAT RICHTING BEGONIASTRAAT		126	85	33	1				119
WEIDESTRAAT RICHTING LELIESTRAAT		126	79	16	1				96
WESTKAPELSE STEENWEG RICHTING DUDZELE		119	1	1	1				3
WESTKAPELSE STEENWEG RICHTING DUDZELE		191	6	5	2				13
WESTKAPELSE STEENWEG RICHTING DUDZELE		205	35	15	3	1			54
WESTKAPELSE STEENWEG RICHTING WESTKAPELLE		191	21	14	3	2	1		41
WESTKAPELSE STEENWEG RICHTING WESTKAPELLE		205	81	48	10	2	1		142
ZANDSTRAAT RICHTING GISTELSE STEENWEG		102	5						5
ZANDSTRAAT RICHTING GISTELSE STEENWEG		92	1						1
ZANDSTRAAT RICHTING N31		102	11	4					15



## INFRACTIONS DE VITESSE (autoroutes incluses) : ENDROIT DU CONTRÔLE

2023

Rue	Borne Kilometrique	Nr de maison	Excès de 0-10 km/h	Excès de 11-20 km/h	Excès de 21-30 km/h	Excès de 31-40 km/h	Excès de plus de 40 km/h	Excès de ??? km/h	TOTAL
ZANDSTRAAT RICHTING N31		92	1	1					2
ZANDSTRAAT RICHTING PASTORIESTRAAT		385	42	10	2				54
ZANDSTRAAT RICHTING PASTORIESTRAAT		395	14	6					20
ZANDSTRAAT RICHTING ST HUBERTUSLAAN		385	33	9					42
ZANDSTRAAT RICHTING ST HUBERTUSLAAN		395	36	9					45
Zeebruggelaan								1	1
ZEEBRUGGELAAN RICHTING BRUGGE		61		1					1
ZEEBRUGGELAAN RICHTING KUST		61	9	3					12
Zeelaan								2	2
ZEELAAN RICHTING BRUGGE	13.9		9	31	14	1			55
ZEELAAN RICHTING BRUGGE	14.0		9	38	12	5			64
ZEELAAN RICHTING ZEEBRUGGE	14.0		46	168	84	15	8		321
ZILVERSPARRENSTRAAT RICHTING ENGELENDALELAAN		37	103	45	1				149
ZILVERSPARRENSTRAAT RICHTING MAALSE STEENWEG		37	91	39	4				134
Zuidzandstraat		14						1	1
Zuidzandstraat								1	1
<b>TOTAL</b>			<b>109.973</b>	<b>23.862</b>	<b>3.225</b>	<b>557</b>	<b>212</b>	<b>96</b>	<b>137.925</b>



## INFRACTIONS DE VITESSE (autoroutes incluses) : RÉGIME VITESSE

2023

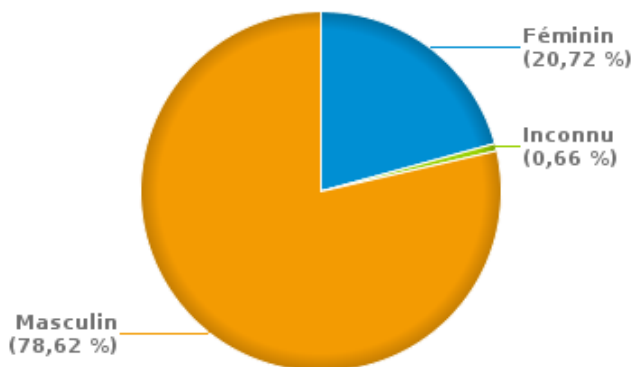
Vitesse autorisée	Excès de 0-10 km/h	Excès de 11-20 km/h	Excès de 21-30 km/h	Excès de 31-40 km/h	Excès de plus de 40	Excès de ??? km/h	TOTAL
30	6.799	1.969	179	13	2	0	8.962
50	14.188	5.724	767	148	57	0	20.884
60	0	39	52	1	0	0	92
70	2.069	904	217	46	21	0	3.257
90	83.350	14.640	1.909	329	121	0	100.349
120	3.567	586	101	20	11	0	4.285
Inconnu	0	0	0	0	0	96	96
<b>TOTAL</b>	<b>109.973</b>	<b>23.862</b>	<b>3.225</b>	<b>557</b>	<b>212</b>	<b>96</b>	<b>137.925</b>

# INFRACTIONS ROUTIÈRES (autoroutes incluses) : PROFIL DES CONTREVENANTS 2023

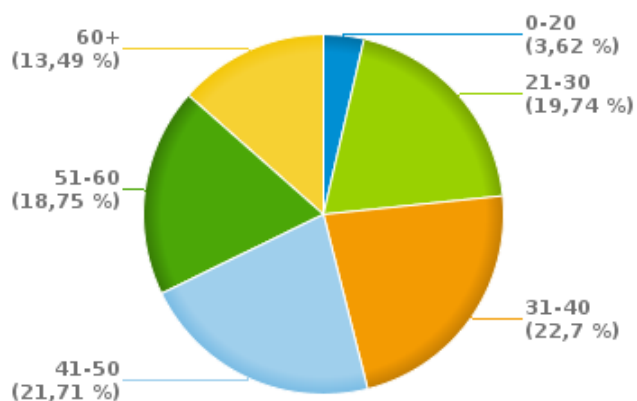
## Nombre d'infractions d'alcool par catégorie d'âge et par sexe

	Masculin	Féminin	Inconnu	TOTAL
0-20	9	2	0	11
21-30	45	15	0	60
31-40	54	15	0	69
41-50	55	10	1	66
51-60	47	10	0	57
60+	29	11	1	41
<b>TOTAL</b>	<b>239</b>	<b>63</b>	<b>2</b>	<b>304</b>

% infractions alcool par sexe pour l'année 2023



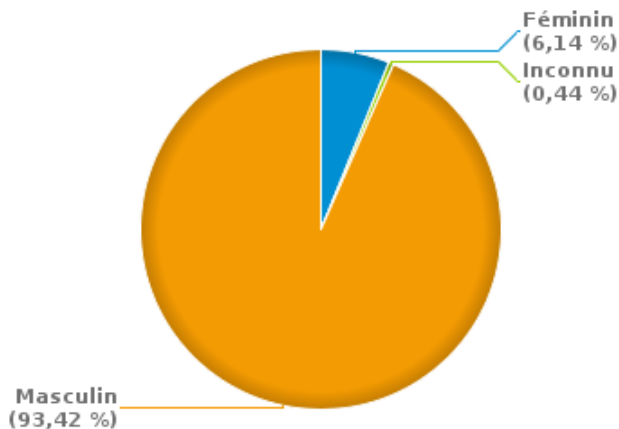
% infractions alcool par catégorie d'âge pour l'année 2023



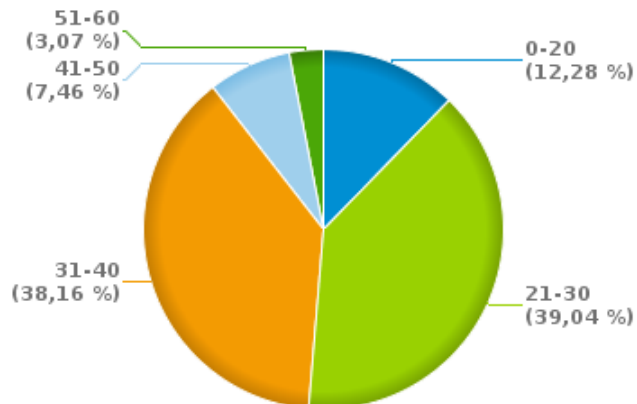
## Nombre d'infractions de drogues par catégorie d'âge et par sexe

	Féminin	Inconnu	Masculin	TOTAL
0-20	0	0	28	28
21-30	7	0	82	89
31-40	7	1	79	87
41-50	0	0	17	17
51-60	0	0	7	7
<b>TOTAL</b>	<b>14</b>	<b>1</b>	<b>213</b>	<b>228</b>

% infractions drogues par sexe pour l'année 2023



% infractions drogues par catégorie d'âge pour l'année 2023





**INFRACTIONS ROUTIÈRES**  
**FILTRES ET PARAMÈTRES SELECTIONNÉS**  
**DANS CE RAPPORT**

<b>Année de début de l'infraction</b>	2015
<b>Année de fin de l'infraction</b>	2023
<b>Trimestre(s)</b>	Trim. 1;Trim. 2;Trim. 3;Trim. 4
<b>Zone de police</b>	ZP BRUGGE
<b>Unité locale/fédérale</b>	
<b>Hors/sur autoroute</b>	(autoroutes incluses)
<b>Unité de police constatante</b>	
<b>Date de clôture de la banque de données</b>	30/04/24

<b>Date de mise à jour du rapport</b>	01 JUIL. 2024 10:22:52
---------------------------------------	------------------------