

**Aperçu
Infractions routières
(autoroutes incluses)
2023**

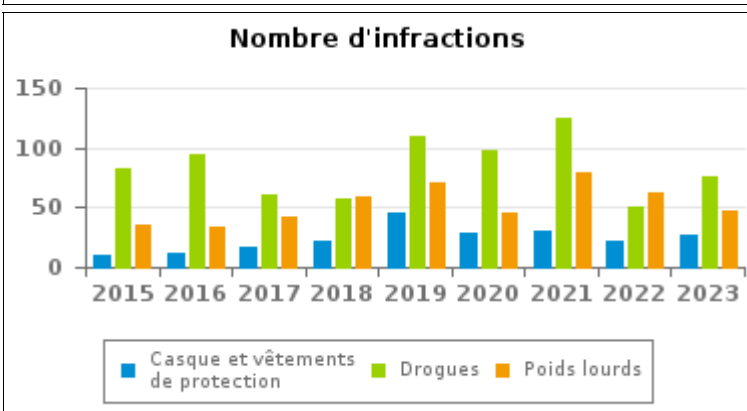
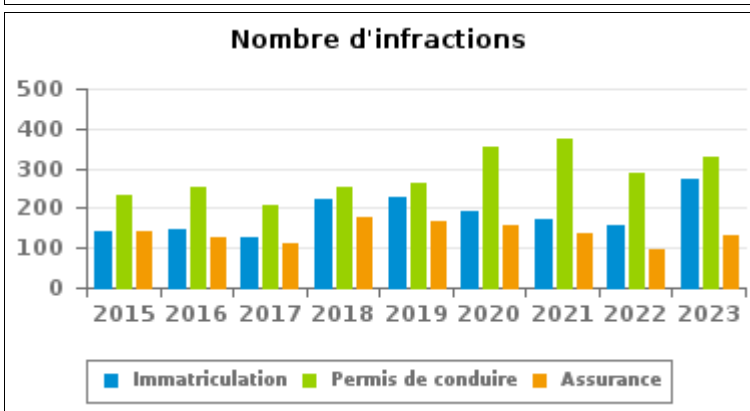
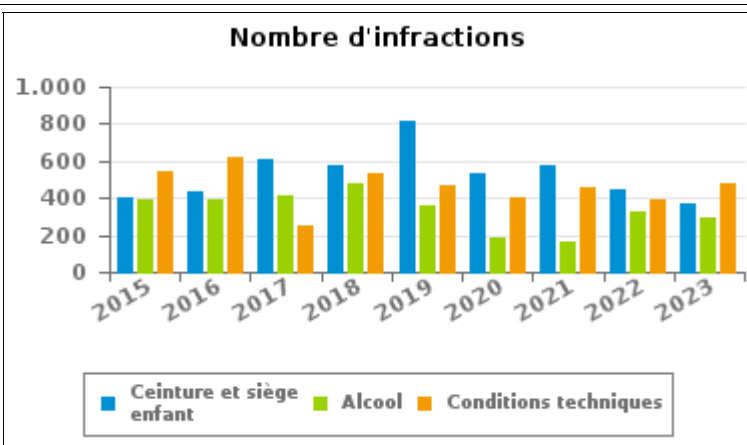
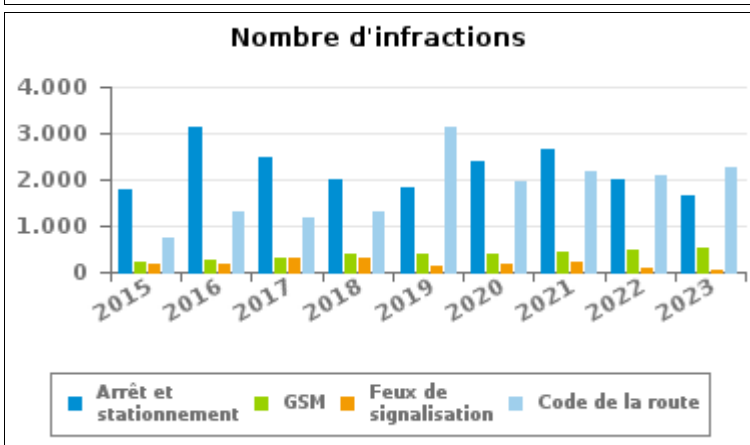
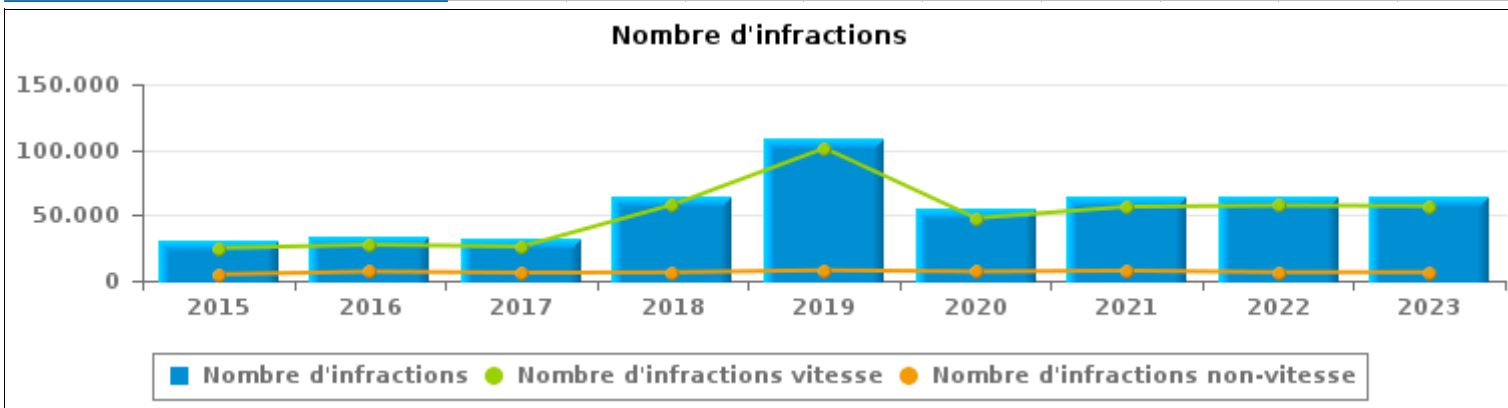
ZP GETEVALLEI



INFRACTIONS ROUTIÈRES (autoroutes incluses) : APERÇU GÉNÉRAL

Comparaison par année: 2015-2023

	2015	2016	2017	2018	2019	2020	2021	2022	2023
NOMBRE TOTAL D'INFRACTIONS	29.915	34.409	32.290	64.576	109.253	54.752	64.213	63.894	63.663
INFRACTIONS PAR THEME									
	2015	2016	2017	2018	2019	2020	2021	2022	2023
Vitesse	25.033	27.438	26.133	58.188	101.208	47.786	56.570	57.407	57.118
Arrêt et stationnement	1.766	3.119	2.500	2.020	1.820	2.402	2.669	2.012	1.656
GSM	227	270	326	401	393	400	428	467	528
Casque et vêtements de protection	10	11	17	22	45	29	31	22	27
Ceinture et siège enfant	405	440	604	571	811	535	571	444	374
Feux de signalisation	162	156	310	295	149	169	238	78	32
Code de la route	726	1.309	1.172	1.284	3.118	1.965	2.192	2.087	2.277
Alcool	396	387	418	474	359	187	164	321	290
Drogues	83	95	60	57	109	98	124	51	76
Conditions techniques	545	619	248	537	470	407	454	387	475
Immatriculation	140	145	125	222	228	192	170	155	274
Permis de conduire	231	254	209	251	263	353	375	286	329
Assurance	141	126	113	175	168	158	137	95	129
Poids lourds	36	34	42	59	70	46	79	62	48
Autres	9	6	13	18	41	25	11	17	28
Inconnu	5	0	0	2	1	0	0	3	2





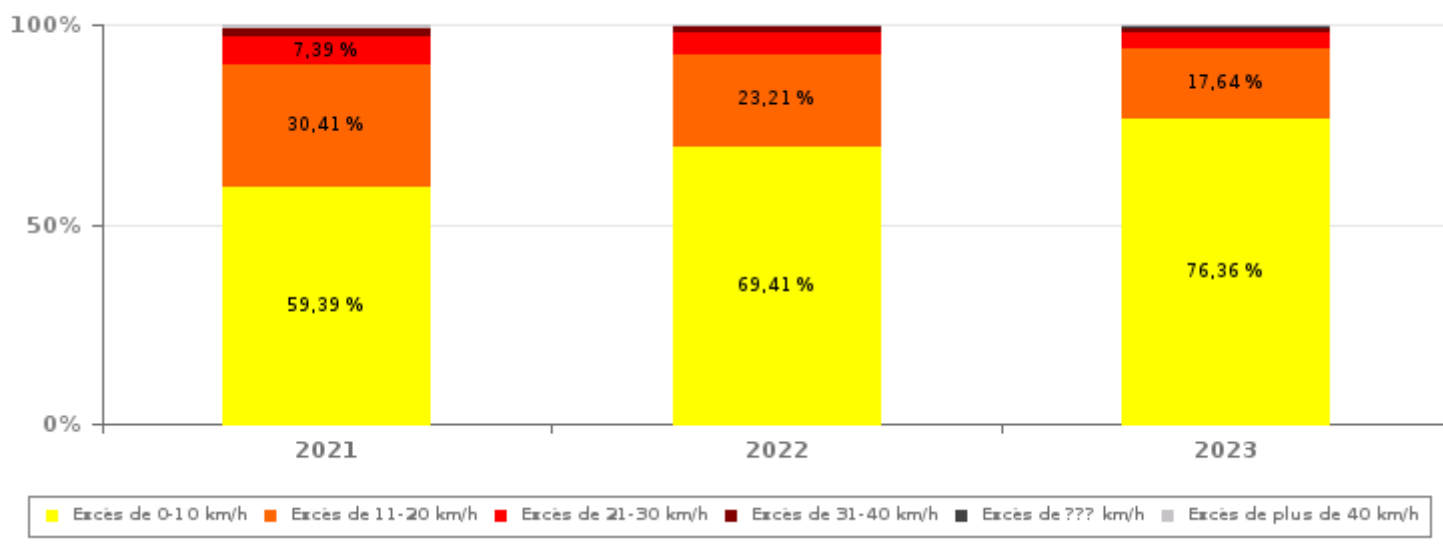
INFRACTIONS ROUTIÈRES (autoroutes incluses) : APERÇU GÉNÉRAL

INFRACTIONS PAR DEGRE DE GRAVITE

Comparaison par année: 2015-2023

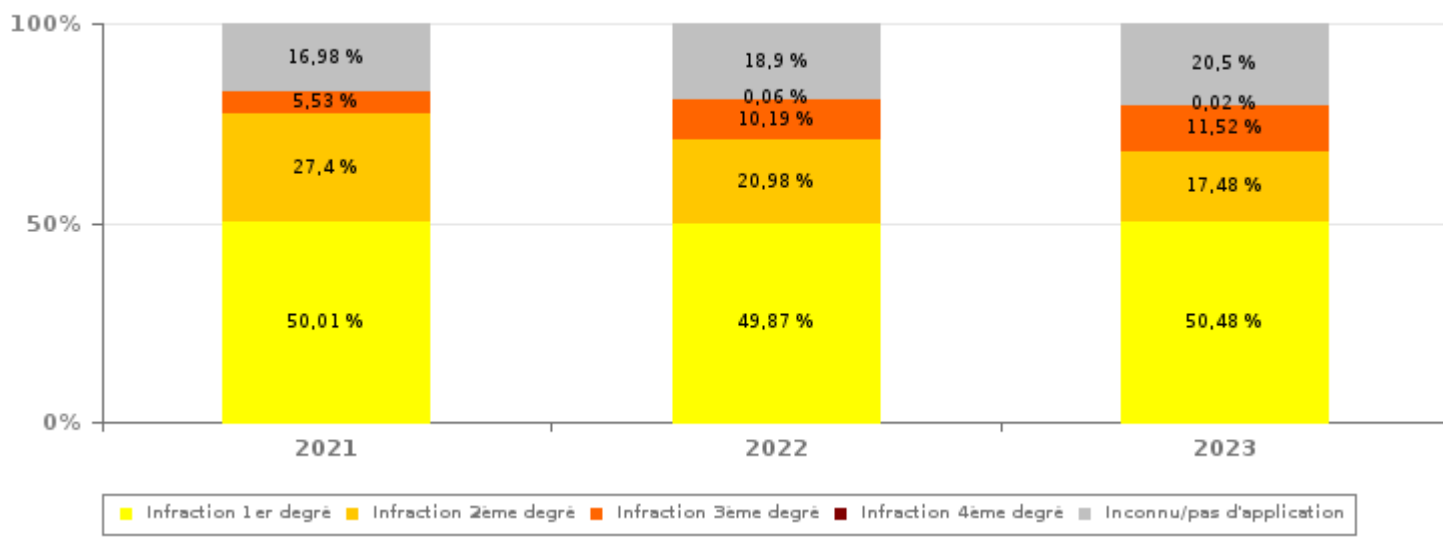
VITESSE	2015	2016	2017	2018	2019	2020	2021	2022	2023
Excès de 0-10 km/h	7.490	10.460	10.771	26.424	66.009	31.035	33.597	39.849	43.617
Excès de 11-20 km/h	13.397	12.573	11.609	23.733	26.510	12.887	17.204	13.327	10.075
Excès de 21-30 km/h	3.038	3.181	2.808	5.954	6.372	2.735	4.180	3.044	2.365
Excès de 31-40 km/h	728	826	638	1.413	1.559	743	1.009	759	622
Excès de plus de 40 km/h	351	362	255	624	697	324	517	375	369
Excès de ??? km/h	29	36	52	40	61	62	63	53	70
Sous-total VITESSE	25.033	27.438	26.133	58.188	101.208	47.786	56.570	57.407	57.118

Nombre d'infractions (vitesse): répartition selon la gravité



NON-VITESSE	2015	2016	2017	2018	2019	2020	2021	2022	2023
1er degré	1.808	2.878	2.598	2.634	4.251	3.401	3.822	3.235	3.304
2ème degré	1.307	2.072	1.829	1.642	2.027	1.991	2.094	1.361	1.144
3ème degré	340	552	652	597	323	353	423	661	754
4ème degré	4	3	5	3	8	4	6	4	1
Inconnu/Pas d'application	1.423	1.466	1.073	1.512	1.436	1.217	1.298	1.226	1.342
Sous-total NON-VITESSE	4.882	6.971	6.157	6.388	8.045	6.966	7.643	6.487	6.545

Nombre d'infractions (non-vitesse): répartition selon la gravité





INFRACTIONS ROUTIÈRES (autoroutes incluses) : APERÇU GÉNÉRAL

INFRACTIONS PAR DEGRE DE GRAVITE

Comparaison par année: 2015-2023



INFRACTIONS ROUTIÈRES (autoroutes incluses) : APERÇU GÉNÉRAL

Comparaison par mois pour l'année 2023

	Jan	Fév	Mar	Avr	Mai	Juin	Juil	Août	Sep	Oct	Nov	Déc	TOTAL
NOMBRE TOTAL D'INFRACTIONS	4.879	3.718	6.084	5.011	7.472	8.082	4.943	4.961	5.445	3.058	4.685	5.325	63.663
INFRACTIONS PAR THEME													
Vitesse	4.401	3.256	5.496	4.477	6.845	7.383	4.539	4.427	4.833	2.503	4.139	4.819	57.118
Arrêt et stationnement	115	129	147	124	140	156	67	172	152	164	164	126	1.656
GSM	60	30	70	31	27	41	19	32	62	84	45	27	528
Casque et vêtements de protection	0	0	0	1	1	6	7	3	7	1	0	1	27
Ceinture et siège enfant	16	46	46	29	21	42	24	22	39	30	41	18	374
Feux de signalisation	4	7	4	2	1	1	4	1	1	2	4	1	32
Code de la route	163	116	198	187	272	296	167	161	208	126	179	204	2.277
Alcool	16	20	19	32	17	36	30	15	23	37	15	30	290
Drogues	7	9	7	7	4	2	6	2	8	9	8	7	76
Conditions techniques	48	29	41	44	63	48	28	47	29	39	24	35	475
Immatriculation	17	10	22	35	31	28	13	31	23	18	24	22	274
Permis de conduire	20	44	23	24	30	22	23	30	36	28	28	21	329
Assurance	8	10	7	11	13	14	13	11	15	13	5	9	129
Poids lourds	3	11	3	7	4	1	3	3	7	1	5	0	48
Autres	1	1	1	0	3	4	0	4	2	3	4	5	28
Inconnu	0	0	0	0	0	2	0	0	0	0	0	0	2
INFRACTIONS PAR DEGRE DE GRAVI													
VITESSE													
Excès de 0-10 km/h	3.328	2.248	4.099	3.273	5.177	5.624	3.635	3.426	3.795	1.908	3.245	3.859	43.617
Excès de 11-20 km/h	805	803	1.013	896	1.199	1.283	697	770	789	468	647	705	10.075
Excès de 21-30 km/h	202	148	245	228	323	331	148	163	157	90	156	174	2.365
Excès de 31-40 km/h	40	34	85	47	84	80	39	42	53	18	48	52	622
Excès de plus de 40 km/h	24	17	47	30	56	56	14	21	31	11	38	24	369
Excès de ??? km/h	2	6	7	3	6	9	6	5	8	8	5	5	70
Sous-total VITESSE	4.401	3.256	5.496	4.477	6.845	7.383	4.539	4.427	4.833	2.503	4.139	4.819	57.118
NON-VITESSE													
1er degré	215	196	294	246	362	409	205	278	284	254	287	274	3.304
2ème degré	87	92	114	117	100	103	66	96	96	81	107	85	1.144
3ème degré	76	46	85	48	40	59	29	51	113	100	65	42	754
4ème degré	0	0	0	1	0	0	0	0	0	0	0	0	1
Inconnu/Pas d'application	100	128	95	122	125	128	104	109	119	120	87	105	1.342
Sous-total NON-VITESSE	478	462	588	534	627	699	404	534	612	555	546	506	6.545

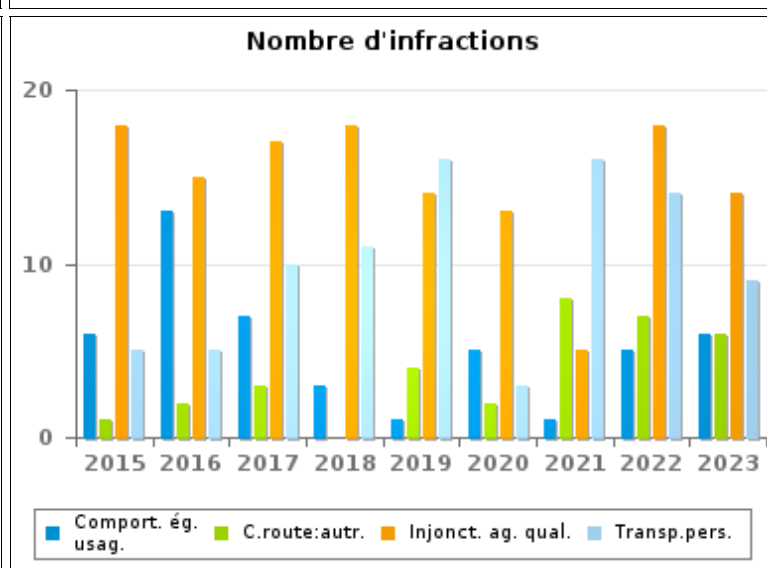
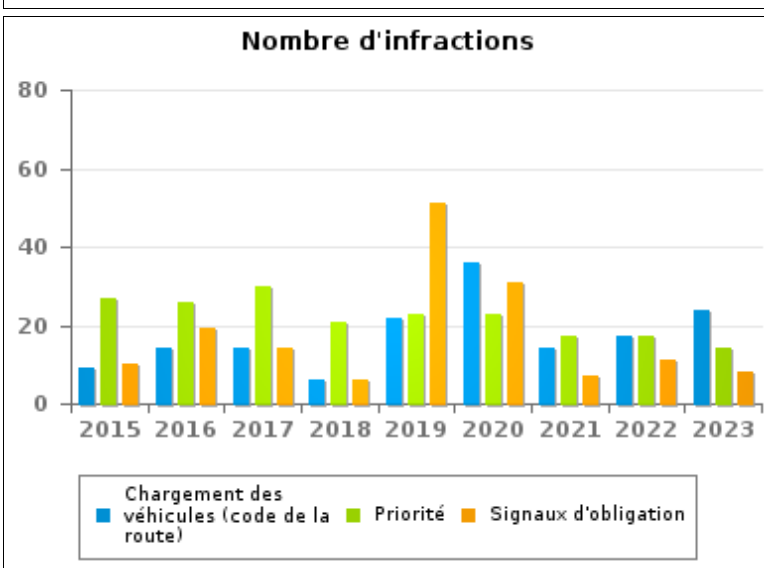
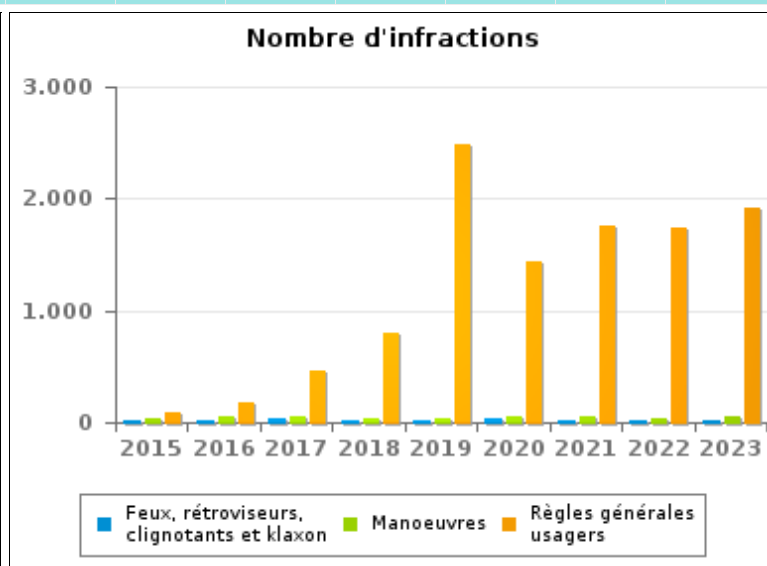
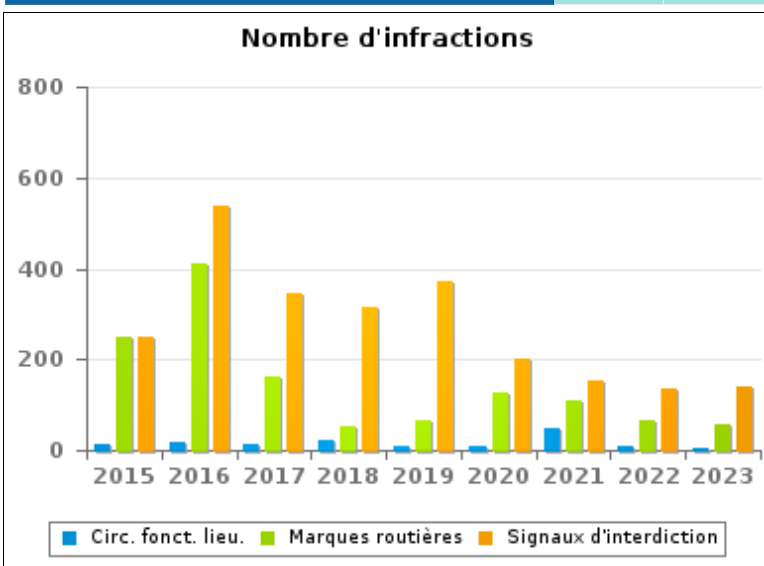


INFRACTIONS ROUTIÈRES (autoroutes incluses) : APERÇU GÉNÉRAL (DÉTAIL)

Comparaison par année: 2015-2023

Code de la route

	2015	2016	2017	2018	2019	2020	2021	2022	2023
Règles générales usagers	82	183	470	790	2.484	1.429	1.753	1.731	1.922
Signaux d'interdiction	250	536	345	313	373	202	155	135	140
Marques routières	248	409	163	52	67	128	108	67	58
Manoeuvres	37	46	60	29	39	53	49	37	57
Priorité	27	26	30	21	23	23	17	17	14
Feux, rétroviseurs, clignotants et klaxon	20	25	27	11	14	30	11	21	14
Signaux d'obligation	10	19	14	6	51	31	7	11	8
Chargement des véhicules (code de la route)	9	14	14	6	22	36	14	17	24
Circulation en fonction du lieu	13	16	12	24	10	10	48	7	5
Injonctions des agents qualifiés	18	15	17	18	14	13	5	18	14
Transport de personnes (code de la route)	5	5	10	11	16	3	16	14	9
Comportement à l'égard de certains usagers	6	13	7	3	1	5	1	5	6
Code de la route: autres	1	2	3	0	4	2	8	7	6
TOTAL	726	1.309	1.172	1.284	3.118	1.965	2.192	2.087	2.277





INFRACTIONS ROUTIÈRES (autoroutes incluses) : TOP 5 DES INFRACTIONS

2023

Toutes les infractions

Theme	Article de loi	Nombre d'infractions	% (*)
Vitesse	Art. 11.2.1°.a). En dehors des agglomérations, la vitesse est limitée à 120 km à l'heure sur les autoroutes [...].	44.004	69,12%
Vitesse	(Attention : l'infraction suivante est uniquement valable pour la Région flamande) Art. 11.1. Dans les agglomérations, la vitesse est limitée à 50 km à l'heure [...].	9.637	15,14%
Vitesse	(Attention : l'infraction suivante est uniquement valable pour la Région flamande) Art. 11.2.3°.b). En dehors des agglomérations, la vitesse est limitée à 70 km à l'heure sur les autres voies publiques.	974	1,53%
Vitesse	(Attention : l'infraction suivante est uniquement valable pour la Région flamande) Art. 11.2.3°- b). En dehors des agglomérations, la vitesse est limitée à 70 km à l'heure sur les autres voies publiques. Sur certaines voies publiques, une limitation de vitesse inférieure ou supérieure peut cependant être imposée ou admise [...]. Art. 5. Les usagers doivent se conformer [...] aux signaux routiers [...], lorsque ceux-ci sont réguliers en la forme, suffisamment visibles et placés conformément aux prescriptions du [...] règlement [général sur la police de la circulation routière et de l'usage de la voie publique]. Art. 68.3. [...] Sign. C43 [avec la mention 50]. A partir du signal jusqu'au prochain carrefour [ou signal C45], interdiction de circuler à une vitesse supérieure à [50 km/h] [...].	1.530	2,40%
Code de la route	Art. 59.6. Sous réserve des dérogations prévues à l'article 81.5 du [...] règlement [général sur la police de la circulation routière et de l'usage de la voie publique] et dans l'arrêté royal relatif à la circulation routière de véhicules exceptionnels, aucun véhicule ne peut être mis ou maintenu en circulation sur la voie publique, s'il n'est conforme aux dispositions du [...] règlement [général sur la police de la circulation routière et de l'usage de la voie publique], et des règlements techniques des véhicules automobiles ou des cyclomoteurs et motocyclettes.	1.792	2,81%

Infractions du 4ème degré

Theme	Article de loi	Nombre d'infractions	% (*)
Code de la route	Art. 4.1. Les usagers doivent obtempérer immédiatement aux injonctions des agents qualifiés. Art. 4.2.3°. Sont notamment considérées comme injonctions : le balancement transversal d'un feu rouge, qui signifie arrêt pour les conducteurs vers lesquels le feu est dirigé. Art. 4.1°. Sont infractions du quatrième degré au sens de l'article 29§1er, 1er alinéa de la [...] loi relative à la police de la circulation routière, coordonnée le 16 mars 1968: [...] transgresser les ordres [...] [mentionnés à l'article 4.2.3° de l'AR 01-12-1975] d'une personne habilitée.	1	0,00 %

(*) % par rapport au nombre total d'infractions



INFRACTIONS ROUTIÈRES (autoroutes incluses) : MOMENT

Nombre d'infractions selon le moment de la semaine

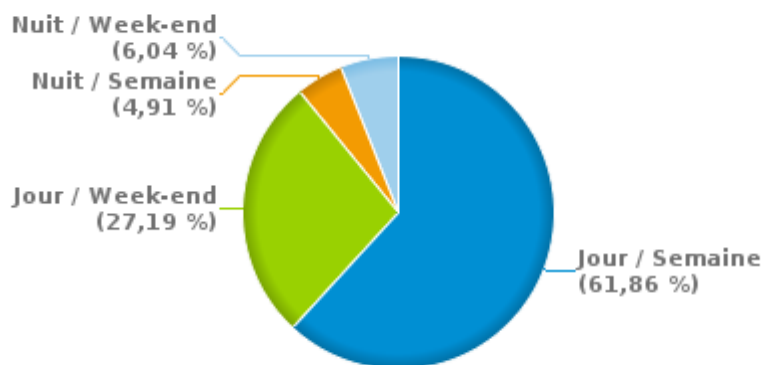
2023

	Semaine			Week-end			TOTAL
	Jour	Nuit	Sous-total	Jour	Nuit	Sous-total	
Vitesse	34.744	2.873	37.617	16.105	3.396	19.501	57.118
Arrêt et stationnement	1.379	37	1.416	223	17	240	1.656
GSM	495	2	497	31	0	31	528
Casque et vêtements de protection	19	0	19	6	2	8	27
Ceinture et siège enfant	314	4	318	38	18	56	374
Feux de signalisation	21	1	22	5	5	10	32
Code de la route	1.415	115	1.530	596	151	747	2.277
Alcool	85	27	112	64	114	178	290
Drogues	39	7	46	12	18	30	76
Conditions techniques	323	14	337	97	41	138	475
Immatriculation	195	12	207	47	20	67	274
Permis de conduire	209	17	226	54	49	103	329
Assurance	82	10	92	26	11	37	129
Poids lourds	38	7	45	1	2	3	48
Autres	25	0	25	3	0	3	28
Inconnu	1	1	2	0	0	0	2
TOTAL	39.384	3.127	42.511	17.308	3.844	21.152	63.663

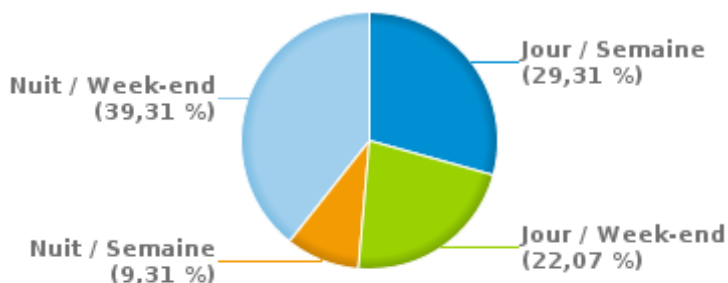
Weekend = Du vendredi 22h00 jusqu'au lundi 06h00
 Semaine = Du lundi 06h00 jusqu'au vendredi 22h00

Jour: de 06h00 à 22h00
 Nuit: de 22h00 à 06h00

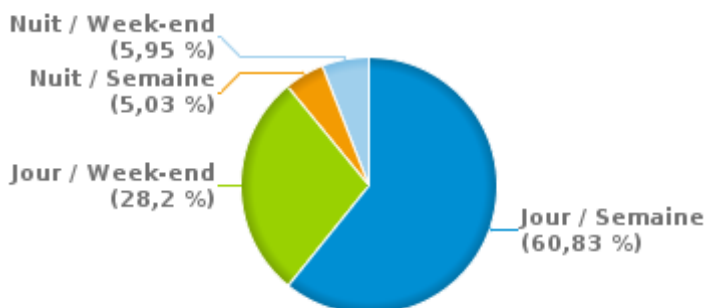
% infractions selon le moment pour l'année 2023



% infractions alcool selon le moment pour l'année 2023



% infractions vitesse selon le moment pour l'année 2023





INFRACTIONS DE VITESSE (autoroutes incluses) : ENDROIT DU CONTRÔLE

2023

Hoegaarden

Rue	Borne Kilométrique	Nr de maison	Excès de 0-10 km/h	Excès de 11-20 km/h	Excès de 21-30 km/h	Excès de 31-40 km/h	Excès de plus de 40 km/h	Excès de ??? km/h	TOTAL
A3-E40 D Aachen Carpool Parking cplx 25 Hoegaarden								1	1
A3-E40 Direction Aachen (D)	38.5							1	1
A3-E40 Direction Aachen (D)	39.0					1		3	4
A3-E40 Direction Aachen (D)	39.7							1	1
A3-E40 Direction Aachen (D)	41.2				1				1
A3-E40 Direction Aachen (D)	42.6							1	1
A3-E40 Direction Aachen (D)	43.9	*		52	20	7			79
A3-E40 Direction Aachen (D)	43.9		10	228	69	11	15		333
A3-E40 Direction Aachen (D)						2			2
Altenaken		24	29	20		1			50
Altenaken		3	1	2					3
Altenaken		6	1	2					3
Altenaken			39	24	4	2		1	70
ALTENAKEN RICHTING GELDENAKEN	53.5		28	38	10		1		77
ALTENAKEN RICHTING OUTGAARDEN	6.0		4	2					6
ALTENAKEN RICHTING TIENEN	53.5		13	37	16	1			67
Elst								1	1
Ernest Ourystraat		39	5						5
ERNEST OURYSTRAAT RICHTING HOEGAARDEN		46	1						1
Hauthem		10	27	22	3	1	1		54
HAUTHEM RICHTING HOEGAARDEN		10	68	39	8	2			117
HAUTHEM RICHTING MELDERT		10	130	66	12	2	2		212
(HOEG120) A3-E40 RICHTING LUIK	38.5		35.629	5.441	1.458	452	284		43.264
Klein Overlaar		13	3	1					4
Klein Overlaar		41	68	16		1			85
Klein Overlaar		52	4	1					5



INFRACTIONS DE VITESSE (autoroutes incluses) : ENDROIT DU CONTRÔLE

2023

Rue	Borne Kilométrique	Nr de maison	Excès de 0-10 km/h	Excès de 11-20 km/h	Excès de 21-30 km/h	Excès de 31-40 km/h	Excès de plus de 40 km/h	Excès de ??? km/h	TOTAL
Klein Overlaar		54	9	4					13
Klein Overlaar								1	1
KLEIN OVERLAAR RICHTING HOEGAARDEN		41	2	2					4
TOTAL			36.071	5.997	1.601	483	303	10	44.465

Landen

Rue	Borne Kilométrique	Nr de maison	Excès de 0-10 km/h	Excès de 11-20 km/h	Excès de 21-30 km/h	Excès de 31-40 km/h	Excès de plus de 40 km/h	Excès de ??? km/h	TOTAL
A3-E40 Dir Aachen (D) sortie 28 Landen	53.2							2	2
A3-E40 Dir Aachen (D) sortie 28 Landen								1	1
A3-E40 Direction Aachen (D)	53.1					1	2		3
A3-E40 Direction Aachen (D)	53.7	*		58	18	2	1		79
A3-E40 Direction Aachen (D)							1	2	3
A3-E40 Direction Bruxelles	53.5	*	11	44	10	1	1		67
A3-E40 Direction Bruxelles	53.6						1	1	2
A3-E40 Direction Bruxelles	54.4						1		1
A3-E40 Direction Bruxelles								2	2
ATTENHOVENSTRAAT RICHTING VELM		167	2						2
Donkerstraat								1	1
Fabriekstraat		39	2	1					3
FABRIEKSTRAAT RICHTING GINGELOM		39	3	6					9
FABRIEKSTRAAT RICHTING HANNUIT		39	4	3					7
Grote Steenweg		55	8	7	1				16
GROTE STEENWEG RICHTING ELIKSEM		55		1					1
GROTE STEENWEG RICHTING HELECINE		55	1	1					2
Hannuitsesteenweg		190	15	6	3				24
Hannuitsesteenweg		200	12	9	3				24



INFRACTIONS DE VITESSE (autoroutes incluses) : ENDROIT DU CONTRÔLE

2023

Rue	Borne Kilométrique	Nr de maison	Excès de 0-10 km/h	Excès de 11-20 km/h	Excès de 21-30 km/h	Excès de 31-40 km/h	Excès de plus de 40 km/h	Excès de ??? km/h	TOTAL
Hannuitsesteenweg		211	1	1	1				3
Hannuitsesteenweg		412	14	15	2				31
HANNUITSESTEENWEG RICHTING GINGELOM		412B	34	22	1				57
HANNUITSESTEENWEG RICHTING HANNUIT		190	157	128	22	6	3		316
HANNUITSESTEENWEG RICHTING HANNUIT		200	51	30	5	1			87
HANNUITSESTEENWEG RICHTING HANNUIT		412B	1	2					3
HANNUITSESTEENWEG RICHTING LANDEN		190	107	66	13	1	1		188
HANNUITSESTEENWEG RICHTING LANDEN		196	8	4		1			13
HANNUITSESTEENWEG RICHTING LANDEN		200	40	28	1	1			70
HANNUITSESTEENWEG RICHTING LANDEN		412B	11	11		2			24
Interleuvenlaan							1		1
Jonker Janlaan		23	2		1				3
Kruisboomstraat								1	1
Molenbergstraat								1	1
Overwindenstraat		181	24	15	1		1		41
OVERWINDENSTRAAT RICHTING LANDEN		181	13	5					18
OVERWINDENSTRAAT RICHTING OVERWINDEN		181	13	14					27
Roosveld								1	1
Rumsdorpstraat		KERK	22	16		2			40
RUMSDORPSTRAAT RICHTING LANDEN		ZN	13	10					23
RUMSDORPSTRAAT RICHTING LINTER/ZOUTLEEUW		ZN	51	31	2				84
Stationsstraat		136						2	2
Steenweg op Sint-Truiden		195	40	37	5	3			85
Steenweg op Sint-Truiden		345	5	4	6				15
Steenweg op Sint-Truiden		375						1	1
Steenweg op Sint-Truiden		381	16	9	2	1			28
Steenweg op Sint-Truiden		382	14	16	3	1			34



INFRACTIONS DE VITESSE (autoroutes incluses) : ENDROIT DU CONTRÔLE

2023

Rue	Borne Kilometrique	Nr de maison	Excès de 0-10 km/h	Excès de 11-20 km/h	Excès de 21-30 km/h	Excès de 31-40 km/h	Excès de plus de 40 km/h	Excès de ??? km/h	TOTAL
Steenweg op Sint-Truiden		448	12	8	1				21
STEENWEG OP SINT-TRUIDEN N80 RICHTING GINGELOM		382	7	9	2				18
STEENWEG OP SINT-TRUIDEN N80 RICHTING HANNUIT		382	12	8	1				21
STEENWEG OP SINT-TRUIDEN RICHTING GINGELOM		195	19	22	1	1	1		44
STEENWEG OP SINT-TRUIDEN RICHTING GINGELOM		345	43	34	6	2			85
STEENWEG OP SINT-TRUIDEN RICHTING GINGELOM		381	15	12					27
STEENWEG OP SINT-TRUIDEN RICHTING GINGELOM		448	76	47	10	1			134
STEENWEG OP SINT-TRUIDEN RICHTING HANNUIT		195	63	71	13	1	1		149
STEENWEG OP SINT-TRUIDEN RICHTING HANNUIT		345	101	87	23	1			212
STEENWEG OP SINT-TRUIDEN RICHTING HANNUIT		381	12	14	1				27
STEENWEG OP SINT-TRUIDEN RICHTING HANNUIT		448	69	53	9	1			132
Tiensestraat		144	6	7	1		1		15
Tiensestraat		181	2	3					5
Tiensestraat		30						1	1
TIENSESTRAAT RICHTING LANDEN		144	27	20	1		3		51
TIENSESTRAAT RICHTING NEERWINDEN		144	39	18	1				58
TIENSESTRAAT RICHTING NEERWINDEN		73	4	2					6
Waasmontstraat		205	1						1
WAASMONTSTRAAT RICHTING WAASMONT		54	13	10	1	1			25
WAASMONTSTRAAT RICHTING WALSHOUTEM		54	11	4	1	1			17
Witbornstraat								4	4
TOTAL			1.227	1.029	172	32	19	20	2.499

Linter

Rue	Borne Kilometrique	Nr de maison	Excès de 0-10 km/h	Excès de 11-20 km/h	Excès de 21-30 km/h	Excès de 31-40 km/h	Excès de plus de 40 km/h	Excès de ??? km/h	TOTAL
Eliksemstraat		18	169	30	1				200



INFRACTIONS DE VITESSE (autoroutes incluses) : ENDROIT DU CONTRÔLE

2023

Rue	Borne Kilométrique	Nr de maison	Excès de 0-10 km/h	Excès de 11-20 km/h	Excès de 21-30 km/h	Excès de 31-40 km/h	Excès de plus de 40 km/h	Excès de ??? km/h	TOTAL
ELIKSEMSTRAAT RICHTING N3		55	5	1	1				7
ELIKSEMSTRAAT RICHTING WOMMERSOM		55	1		1				2
Grote Steenweg		156	8	3	2	1			14
Grote Steenweg		44	5						5
Grote Steenweg		480	4	1					5
Grote Steenweg		7	2	1					3
Grote Steenweg								3	3
GROTE STEENWEG RICHTING BUDINGEN		453	4	2					6
GROTE STEENWEG RICHTING DRIESLINTER		156	66	19	2	1			88
GROTE STEENWEG RICHTING NEERLINTER		156	66	31	3				100
GROTE STEENWEG RICHTING NEERLINTER		453	11	1	1				13
Helen-Bosstraat		19	39	5	1				45
Landenstraat		30	7	5	1				13
LANDENSTRAAT RICHTING LANDEN		30	61	46	9	2	2		120
LANDENSTRAAT RICHTING LINTER		30	52	37	5				94
LANDENSTRAAT RICHTING ORSMAAL		30	34	29	5	3			71
Pelsstraat		55	9	10	1				20
PELSSTRAAT RICHTING DRIESLINTER		55	27	15	3	1			46
PELSSTRAAT RICHTING KORTENAKEN		55	1	1	1				3
PELSSTRAAT RICHTING RANSBERG		55	36	17	8				61
Ransbergstraat		21	7	9	4	2			22
RANSBERGSTRAAT RICHTING NEERLINTER		21	33	14	5				52
RANSBERGSTRAAT RICHTING RANSBERG		21	31	21	5		1		58
Sint-Truidensesteenweg		141						1	1
Sint-Truidensesteenweg		145	10	5					15
Sint-Truidensesteenweg		166						2	2
Sint-Truidensesteenweg		212	22	4	2				28



INFRACTIONS DE VITESSE (autoroutes incluses) : ENDROIT DU CONTRÔLE

2023

Rue	Borne Kilometrique	Nr de maison	Excès de 0-10 km/h	Excès de 11-20 km/h	Excès de 21-30 km/h	Excès de 31-40 km/h	Excès de plus de 40 km/h	Excès de ??? km/h	TOTAL
Sint-Truidensesteenweg		454	1						1
Sint-Truidensesteenweg			21	8			1	2	32
SINT-TRUIDENSESTEENWEG N3 RICHTING SINT-TRUIDEN		212	6	3					9
SINT-TRUIDENSESTEENWEG N3 RICHTING TIENEN		212	1	2					3
SINT-TRUIDENSESTEENWEG RICHTING SINT-TRUIDEN		145A	7	4					11
SINT-TRUIDENSESTEENWEG RICHTING TIENEN		145A	15	14	1	1			31
Stationsstraat		39	42	7					49
Waterhofstraat		45	15	10					25
WATERHOFSTRAAT RICHTING MELKWEZER		45	7						7
WATERHOFSTRAAT RICHTING ORSMAAL		45	2	1					3
Zandstraat		23	17						17
TOTAL			844	356	62	11	4	8	1.285

Tienen

Rue	Borne Kilometrique	Nr de maison	Excès de 0-10 km/h	Excès de 11-20 km/h	Excès de 21-30 km/h	Excès de 31-40 km/h	Excès de plus de 40 km/h	Excès de ??? km/h	TOTAL
A3-E40 Direction Aachen (D)	35.6			1					1
A3-E40 Direction Aachen (D)	43.9	*	42	86	19	4	2		153
A3-E40 Direction Aachen (D)	43.9							1	1
A3-E40 Direction Aachen (D)				3	1		2	2	8
A3-E40 Direction Bruxelles	35.0			2	2				4
A3-E40 Direction Bruxelles	35.2							1	1
A3-E40 Direction Bruxelles	35.8							1	1
A3-E40 Direction Bruxelles	36.1		20	124	35	6	5	1	191
A3-E40 Direction Bruxelles	37.6			1					1
A3-E40 Direction Bruxelles	38.0				1				1
A3-E40 Direction Bruxelles	40.0							1	1



INFRACTIONS DE VITESSE (autoroutes incluses) : ENDROIT DU CONTRÔLE

2023

Rue	Borne Kilométrique	Nr de maison	Excès de 0-10 km/h	Excès de 11-20 km/h	Excès de 21-30 km/h	Excès de 31-40 km/h	Excès de plus de 40 km/h	Excès de ??? km/h	TOTAL
A3-E40 Direction Bruxelles	40.7					1			1
A3-E40 Direction Bruxelles	41.0					1		1	2
A3-E40 Direction Bruxelles	41.6			1					1
A3-E40 Direction Bruxelles	42.1	*	61	200	108	28	10		407
A3-E40 Direction Bruxelles	42.1						2	1	3
A3-E40 Direction Bruxelles	43.9			33	14	2			49
A3-E40 Direction Bruxelles	44.0							1	1
A3-E40 Direction Bruxelles					1				1
Aandorenstraat					1				1
Aarschotsesteenweg		141	4	3					7
Aarschotsesteenweg		143	20	12	2				34
Aarschotsesteenweg		459	1	1					2
Aarschotsesteenweg		548	8	7	1	2			18
AARSCHOTSESTEENWEG RICHTING AARSCHOT		143	2	3					5
AARSCHOTSESTEENWEG RICHTING AARSCHOT		548		1					1
AARSCHOTSESTEENWEG RICHTING TIENEN		548	3	2	2				7
Diestsesteenweg		223		1					1
Diestsesteenweg		262	1	2					3
Diestsesteenweg		288	4	5					9
Diestsesteenweg		289	13	10	3		1		27
Diestsesteenweg		382	3	2					5
Diestsesteenweg			32	5	1	1			39
DIESTSESTEENWEG RICHTING TIENEN		288		1					1
Donystraat		67		1					1
Donystraat		83	1	8		1			10
Goossensvest								1	1
GOOSSENSVEST RICHTING ASTRIDVEST		3	1	1					2



INFRACTIONS DE VITESSE (autoroutes incluses) : ENDROIT DU CONTRÔLE

2023

Rue	Borne Kilométrique	Nr de maison	Excès de 0-10 km/h	Excès de 11-20 km/h	Excès de 21-30 km/h	Excès de 31-40 km/h	Excès de plus de 40 km/h	Excès de ??? km/h	TOTAL
GOOSSENSVEST RICHTING ASTRIDVEST		5	3	8	1				12
GOOSSENSVEST RICHTING MOESPIKVEST		5	1						1
GOOSSENSVEST RICHTING ST-HELENAVEST		3	4	2					6
Groot Overlaar		176	3	4					7
Groot Overlaar		178	31	13	2	1			47
GROOT OVERLAAR RICHTING HOEGAARDEN		176	1						1
GROOT OVERLAAR RICHTING HOEGAARDEN		178	6	2					8
GROOT OVERLAAR RICHTING TIENEN		176	2	1					3
GROOT OVERLAAR RICHTING TIENEN		178	2	3					5
Grote Markt								1	1
Hamelendreef		37	25	13	1				39
Hannuitsesteenweg		15	4	1					5
Hannuitsesteenweg		274	7	6					13
Hannuitsesteenweg		332	2	4					6
Hannuitsesteenweg		413	20	15	4	1	1		41
Hannuitsesteenweg		70	5	1			1		7
Hannuitsesteenweg		76	3	1					4
Hannuitsesteenweg		86		1					1
HANNUITSESTEENWEG RICHTING HANNUIT		294		1					1
HANNUITSESTEENWEG RICHTING HANNUIT		412B	15	11		2			28
HANNUITSESTEENWEG RICHTING HANNUIT		412C	8	7	1				16
HANNUITSESTEENWEG RICHTING HANNUIT		413	5	3	2				10
HANNUITSESTEENWEG RICHTING TIENEN		294		2		1			3
HANNUITSESTEENWEG RICHTING TIENEN		413	2	1					3
Herestraat		106	16	8	1	1			26
Herestraat		109		1					1
Herestraat		212	1						1



INFRACTIONS DE VITESSE (autoroutes incluses) : ENDROIT DU CONTRÔLE

2023

Rue	Borne Kilometrique	Nr de maison	Excès de 0-10 km/h	Excès de 11-20 km/h	Excès de 21-30 km/h	Excès de 31-40 km/h	Excès de plus de 40 km/h	Excès de ??? km/h	TOTAL
HERESTRAAT RICHTING BUNSBEEK		106	6	3					9
HERESTRAAT RICHTING OPLINTER		106	1						1
Hoegaardenstraat								1	1
Houtemstraat		180	25	10					35
Houtemstraat		184	31	4			1		36
Houtemstraat		37	3	6					9
Houtemstraat		427	2	1					3
Houtemstraat		443	43	15	2				60
HOUTEMSTRAAT RICHTING DIESTSEPOORT		184		2					2
HOUTEMSTRAAT RICHTING OPLINTER		180	13	5					18
HOUTEMSTRAAT RICHTING OPLINTER		184	6	5					11
HOUTEMSTRAAT RICHTING TIENEN		180	12	1					13
Kloosterstraat		61	4	2					6
Kloosterstraat		73	15	6	2				23
Kloosterstraat						1			1
KLOOSTERSTRAAT RICHTING OPLINTER		73	46	27	6				79
KLOOSTERSTRAAT RICHTING TIENEN		73	88	45	10				143
Kumtichstraat		288	52	19	7				78
KUMTICHSTRAAT RICHTING KUMTICH		288	40	18					58
KUMTICHSTRAAT RICHTING VISSENAKEN		288	32	8					40
Leuvenselaan		257	1						1
Leuvenselaan		275	7	4					11
Leuvenselaan		293		2					2
Leuvenselaan		321	22	7	2		1		32
Leuvenselaan		326	21	9					30
Leuvenselaan		327	8	3	1				12
Leuvenselaan		332	5	2	1				8



INFRACTIONS DE VITESSE (autoroutes incluses) : ENDROIT DU CONTRÔLE

2023

Rue	Borne Kilometrique	Nr de maison	Excès de 0-10 km/h	Excès de 11-20 km/h	Excès de 21-30 km/h	Excès de 31-40 km/h	Excès de plus de 40 km/h	Excès de ??? km/h	TOTAL
Leuvenselaan		333	17	2					19
Leuvenselaan		337	5	1	1				7
Leuvenselaan		550						1	1
Leuvenselaan		571						1	1
Leuvenselaan		803	14	7					21
Leuvenselaan		809	6	5	2				13
Leuvenselaan							1	1	2
LEUVENSELAAN RICHTING CENTRUM TIENEN		825	7	3	1				11
LEUVENSELAAN RICHTING KUMTICH		326	9	7					16
LEUVENSELAAN RICHTING LEUVEN		321	7	2		1			10
LEUVENSELAAN RICHTING LEUVEN		353	4	1					5
LEUVENSELAAN RICHTING LEUVEN		355	3	1		1			5
LEUVENSELAAN RICHTING LEUVEN		759	59	29	5				93
LEUVENSELAAN RICHTING LEUVEN		803	156	87	4	1			248
LEUVENSELAAN RICHTING LEUVEN		805	2	7					9
LEUVENSELAAN RICHTING LEUVEN		807	29	14		1			44
LEUVENSELAAN RICHTING LEUVEN		809	16	5	2				23
LEUVENSELAAN RICHTING LEUVEN		821	13	7					20
LEUVENSELAAN RICHTING LEUVEN		825	14	4					18
LEUVENSELAAN RICHTING TIENEN		321	4	1	1				6
LEUVENSELAAN RICHTING TIENEN		326	5	4	1				10
LEUVENSELAAN RICHTING TIENEN		353	4						4
LEUVENSELAAN RICHTING TIENEN		355	1	2					3
LEUVENSELAAN RICHTING TIENEN		759	10	11	1				22
LEUVENSELAAN RICHTING TIENEN		803	91	55	4				150
LEUVENSELAAN RICHTING TIENEN		805	6	7	1				14
LEUVENSELAAN RICHTING TIENEN		809	10	8	1				19



INFRACTIONS DE VITESSE (autoroutes incluses) : ENDROIT DU CONTRÔLE

2023

Rue	Borne Kilometrique	Nr de maison	Excès de 0-10 km/h	Excès de 11-20 km/h	Excès de 21-30 km/h	Excès de 31-40 km/h	Excès de plus de 40 km/h	Excès de ??? km/h	TOTAL
LEUVENSELAAN RICHTING TIENEN CENTRUM		807	22	10					32
LEUVENSELAAN RICHTING TIENEN CENTRUM		821	6	3					9
Menegaard								1	1
N223 Aarschot (N19) - Tienen (N3)	17.4		2						2
N29 Direction Beringen	56.5		6	7					13
Nieuwstraat		24						1	1
O.L.V.-Broedersstraat			1						1
Oorbeksesteenweg		164	9	9					18
Oorbeksesteenweg		67	1	2					3
Oorbeksesteenweg		89	5	4					9
ORBEEKSESTEENWEG RICHTING HOEGAARDEN		98	3						3
ORBEEKSESTEENWEG RICHTING MELDERT		67	9	5	2	1			17
ORBEEKSESTEENWEG RICHTING TIENEN		67	14	6					20
ORBEEKSESTEENWEG RICHTING TIENEN		98	1	1					2
Oostelijke Ring								2	2
OPLINTERSESTEENWEG RICHTING OPLINTER		233A	25	9	1				35
OPLINTERSESTEENWEG RICHTING TIENEN		233A	27	8					35
Oude Leuvensestraat								1	1
Pollepelstraat								1	1
SINT-HUBERTUSSTRAAT RICHTING OPLINTER		224	2	1	1				4
SINT-HUBERTUSSTRAAT RICHTING STOK		224	2						2
Sint-Truidensesteenweg		125	4						4
Sint-Truidensesteenweg		255	1	3					4
Sint-Truidensesteenweg		280				2			2
Sint-Truidensesteenweg		454	4		1				5
Sint-Truidensesteenweg		667						1	1
Sint-Truidensesteenweg		673	4	2	1				7



INFRACTIONS DE VITESSE (autoroutes incluses) : ENDROIT DU CONTRÔLE

2023

Rue	Borne Kilométrique	Nr de maison	Excès de 0-10 km/h	Excès de 11-20 km/h	Excès de 21-30 km/h	Excès de 31-40 km/h	Excès de plus de 40 km/h	Excès de ??? km/h	TOTAL
Sint-Truidensesteenweg								5	5
SINT-TRUIDENSESTEENWEG RICHTING SINT-TRUIDEN		454	5	1					6
SINT-TRUIDENSESTEENWEG RICHTING SINT-TRUIDEN		673	73	51	12	2	1		139
SINT-TRUIDENSESTEENWEG RICHTING TIENEN		454	5	5	1				11
SINT-TRUIDENSESTEENWEG RICHTING TIENEN		673	141	141	47	10	9		348
Slachthuisstraat		66	3	2					5
Sliksteenvest		39	15	8					23
SLIKSTEENVEST RICHTING GELDENAKEN		39	1	3					4
SLIKSTEENVEST RICHTING LEUVEN		39	3	3					6
Stokstraat		31	7	5	1	1			14
Stokstraat		76	6	3					9
Stokstraat		80	5	3					8
STOKSTRAAT RICHTING OPLINTER		76	2	3	1	1			7
STOKSTRAAT RICHTING STOK		76	2	3					5
Utsenakenweg								1	1
Van Audenhovestraat		37	14	6					20
Van Audenhovestraat		51	2		1				3
Vinckenboschvest								1	1
Vissenakenstraat		170	8	2	1				11
Vissenakenstraat		314	24	9	4				37
VISSENAKENSTRAAT RICHTING TIENEN		314	109	44	7	1			161
VISSENAKENSTRAAT RICHTING VISSENAKEN		314	41	28	6				75
Wulmersumsesteenweg		560	5	2					7
Wulmersumsesteenweg		601	3	2					5
Wulmersumsesteenweg		605	3						3
TOTAL			1.982	1.493	345	75	37	30	3.962

Zoutleuw



INFRACTIONS DE VITESSE (autoroutes incluses) : ENDROIT DU CONTRÔLE

2023

Rue	Borne Kilometrique	Nr de maison	Excès de 0-10 km/h	Excès de 11-20 km/h	Excès de 21-30 km/h	Excès de 31-40 km/h	Excès de plus de 40 km/h	Excès de ??? km/h	TOTAL
Budingenweg		18	252	76	16	2			346
Durasweg		18	37	19	5				61
DURASWEG RICHTING BUDINGEN		18	57	53	9	1			120
DURASWEG RICHTING ZOUTLEEUW		18	60	60	10	1			131
Grote Steenweg		42	11	13	9	1			34
Grote Steenweg		54,6	2	1					3
Grote Steenweg			29	16	5		2	1	53
GROTE STEENWEG RICHTING LINTER	58.1		21	16	5	2			44
GROTE STEENWEG RICHTING SINT-TRUIDEN	54.6		2	2					4
GROTE STEENWEG RICHTING SINT-TRUIDEN	55.9		16	12	1				29
GROTE STEENWEG RICHTING SINT-TRUIDEN	58.1		4	1					5
GROTE STEENWEG RICHTING SINT-TRUIDEN		42	64	34	2				100
GROTE STEENWEG RICHTING TIENEN	54.6		10	5	2				17
GROTE STEENWEG RICHTING TIENEN	55.9		6	2					8
GROTE STEENWEG RICHTING TIENEN		42	183	122	10	1	2		318
Linterseweg		44	48	17	4	2			71
Neerlandensestraat		52	629	123	10	3			765
Ossenwegstraat		103	22	9	2	1			34
Ossenwegstraat								1	1
OSSENWEGSTRAAT RICHTING RUNKELEN		103	76	39	5				120
OSSENWEGSTRAAT RICHTING ZOUTLEEUW CENTRUM		103	156	109	10				275
Runkelenstraat		2	3						3
RUNKELENSTRAAT RICHTING RUNKELEN		2	2	1					3
RUNKELENSTRAAT RICHTING ZOUTLEEUW		2	5	3	1				9
Sint-Truidensesteenweg		54	633	104	15	3			755
Steenweg		26	662	229	39	3	2		935
Terweidenstraat		55	10	4	1				15



INFRACTIONS DE VITESSE (autoroutes incluses) : ENDROIT DU CONTRÔLE

2023

Rue	Borne Kilometrique	Nr de maison	Excès de 0-10 km/h	Excès de 11-20 km/h	Excès de 21-30 km/h	Excès de 31-40 km/h	Excès de plus de 40 km/h	Excès de ??? km/h	TOTAL
TERWEIDENSTRAAT RICHTING BUDINGEN		55	3	1					4
TERWEIDENSTRAAT RICHTING ZOUTLEEUW		55	1						1
Zoutleeuwse steenweg		23	489	129	24	1			643
TOTAL			3.493	1.200	185	21	6	2	4.907



INFRACTIONS DE VITESSE (autoroutes incluses) : RÉGIME VITESSE

2023

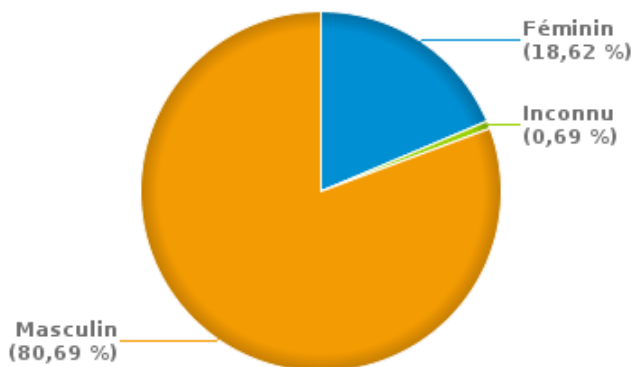
Vitesse autorisée	Excès de 0-10 km/h	Excès de 11-20 km/h	Excès de 21-30 km/h	Excès de 31-40 km/h	Excès de plus de 40	Excès de ??? km/h	TOTAL
30	10	20	1	1	0	0	32
50	7.334	3.369	489	76	27	0	11.295
60	42	22	10	0	0	0	74
70	457	390	106	22	14	1	990
90	360	230	33	15	5	0	643
100	0	0	1	0	0	0	1
120	35.413	6.044	1.723	504	321	0	44.005
Inconnu	1	0	2	4	2	69	78
TOTAL	43.617	10.075	2.365	622	369	70	57.118

INFRACTIONS ROUTIÈRES (autoroutes incluses) : PROFIL DES CONTREVENANTS 2023

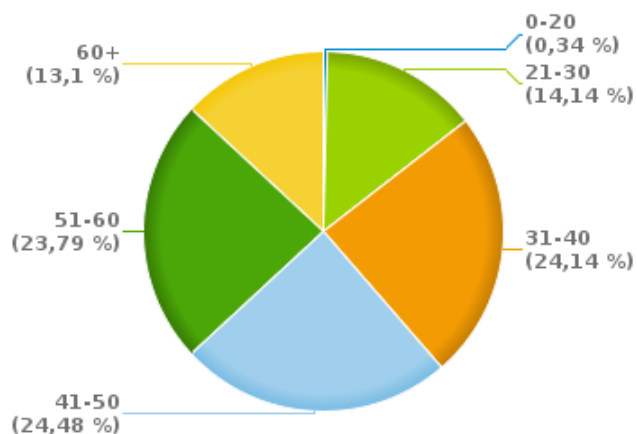
Nombre d'infractions d'alcool par catégorie d'âge et par sexe

	Masculin	Féminin	Inconnu	TOTAL
0-20	1	0	0	1
21-30	31	10	0	41
31-40	52	16	2	70
41-50	60	11	0	71
51-60	59	10	0	69
60+	31	7	0	38
TOTAL	234	54	2	290

% infractions alcool par sexe pour l'année 2023



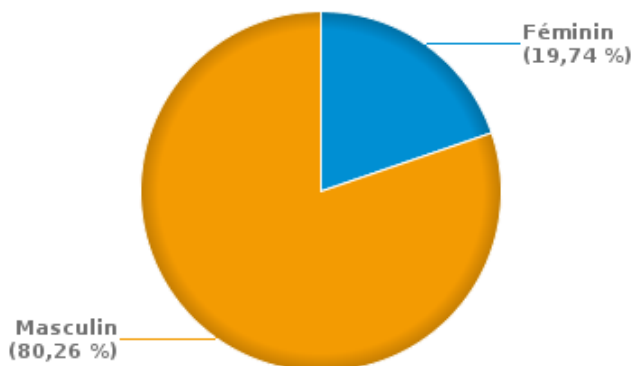
% infractions alcool par catégorie d'âge pour l'année 2023



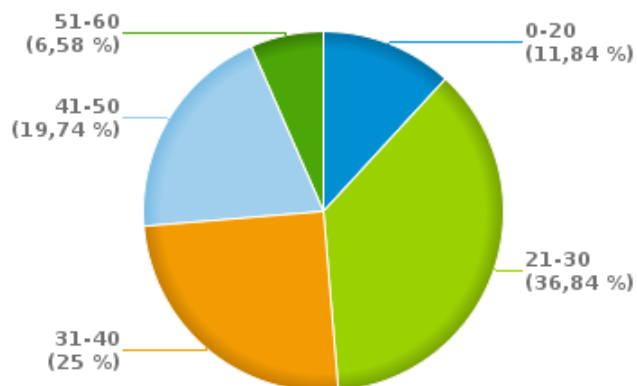
Nombre d'infractions de drogues par catégorie d'âge et par sexe

	Féminin	Masculin	TOTAL
0-20	1	8	9
21-30	2	26	28
31-40	7	12	19
41-50	4	11	15
51-60	1	4	5
TOTAL	15	61	76

% infractions drogues par sexe pour l'année 2023



% infractions drogues par catégorie d'âge pour l'année 2023





INFRACTIONS ROUTIÈRES
FILTRES ET PARAMÈTRES SELECTIONNÉS
DANS CE RAPPORT

Année de début de l'infraction	2015
Année de fin de l'infraction	2023
Trimestre(s)	Trim. 1;Trim. 2;Trim. 3;Trim. 4
Zone de police	ZP GETEVALLEI
Unité locale/fédérale	
Hors/sur autoroute	(autoroutes incluses)
Unité de police constatante	
Date de clôture de la banque de données	30/04/24

Date de mise à jour du rapport	01 JUIL. 2024 10:22:52
---------------------------------------	------------------------