

**Aperçu
Infractions routières
(autoroutes incluses)
2023**

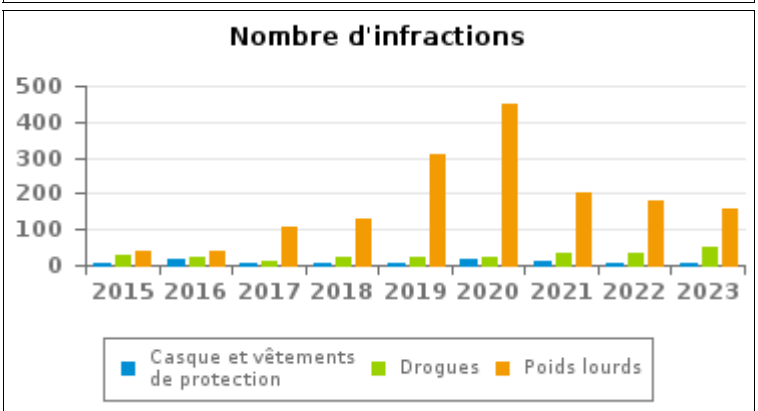
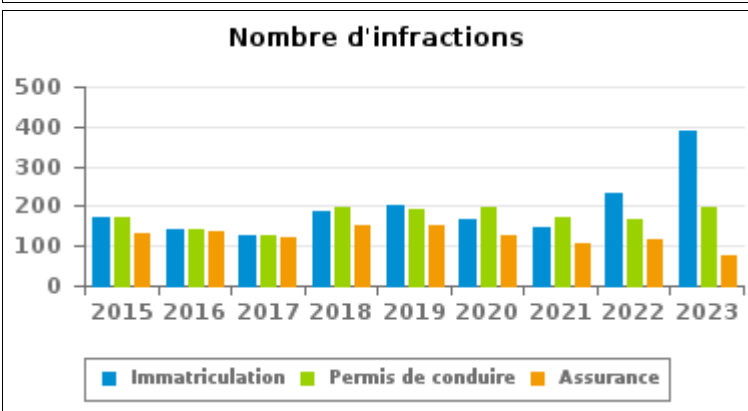
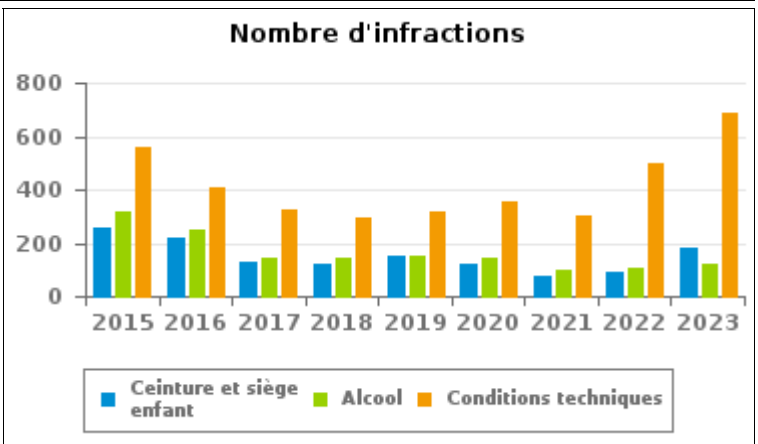
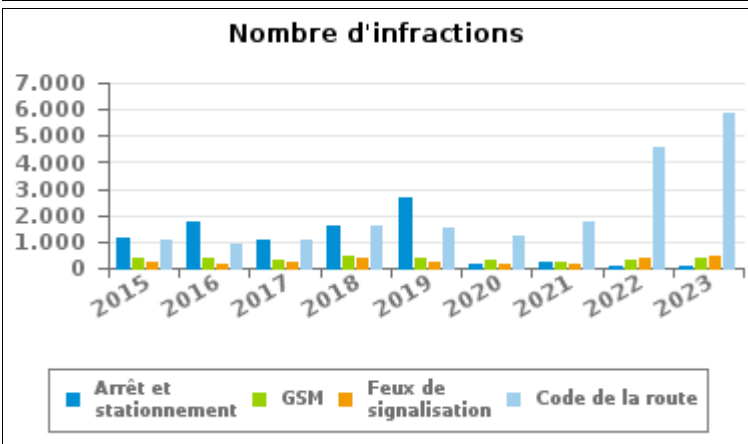
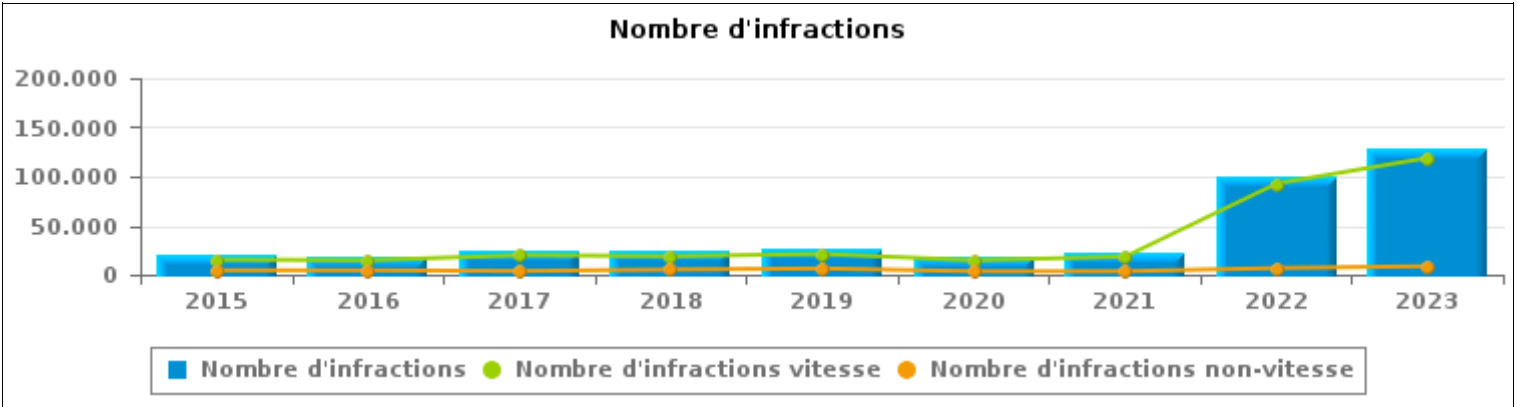
ZP VOER EN DIJLE



INFRACTIONS ROUTIÈRES (autoroutes incluses) : APERÇU GÉNÉRAL

Comparaison par année: 2015-2023

	2015	2016	2017	2018	2019	2020	2021	2022	2023
NOMBRE TOTAL D'INFRACTIONS	19.701	19.273	23.571	24.074	27.451	18.123	21.925	99.619	127.713
INFRACTIONS PAR THEME									
	2015	2016	2017	2018	2019	2020	2021	2022	2023
Vitesse	15.229	14.754	19.827	18.819	21.079	14.684	18.454	92.839	119.021
Arrêt et stationnement	1.128	1.730	1.055	1.593	2.646	186	229	103	88
GSM	378	353	293	474	389	306	211	289	368
Casque et vêtements de protection	7	16	5	5	7	15	10	7	4
Ceinture et siège enfant	253	220	130	122	150	118	73	87	183
Feux de signalisation	205	142	197	367	256	127	135	347	477
Code de la route	1.088	920	1.098	1.565	1.541	1.214	1.726	4.579	5.871
Alcool	317	246	147	143	153	141	98	103	124
Drogues	26	21	13	20	23	24	35	31	51
Conditions techniques	559	409	321	292	315	355	303	499	684
Immatriculation	170	139	126	188	200	166	148	234	387
Permis de conduire	172	140	128	197	190	197	170	167	199
Assurance	129	136	120	152	149	127	106	116	78
Poids lourds	37	38	108	127	311	447	200	178	159
Autres	2	9	3	9	42	16	27	37	13
Inconnu	1	0	0	1	0	0	0	3	6





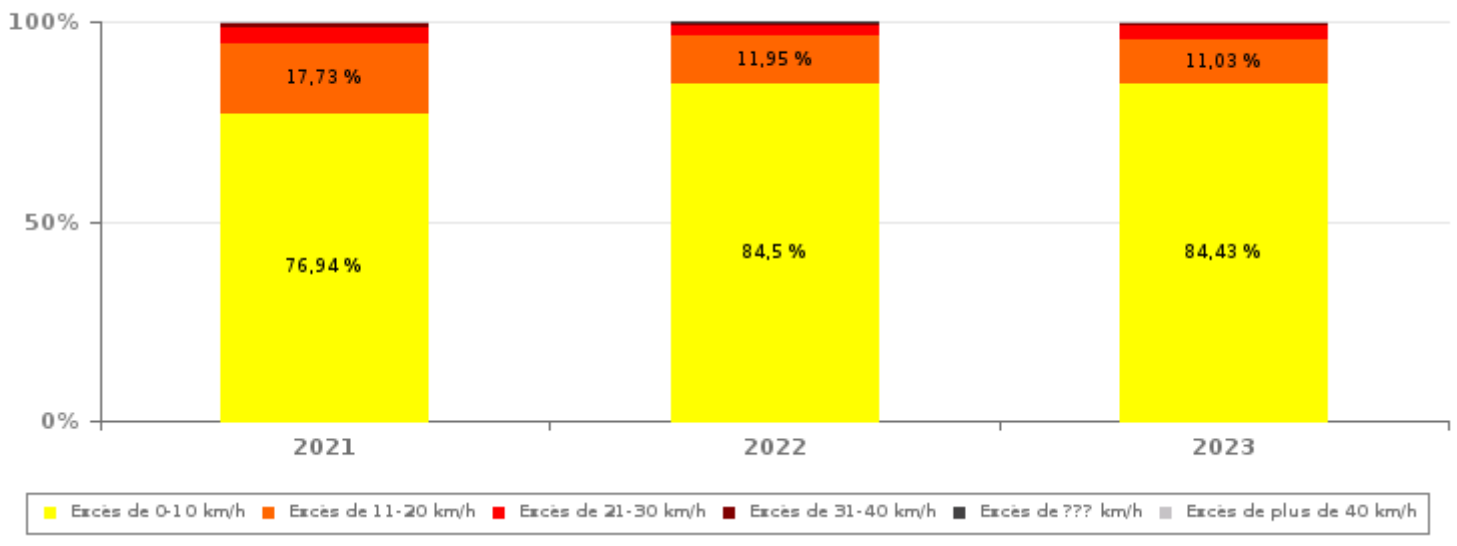
INFRACTIONS ROUTIÈRES (autoroutes incluses) : APERÇU GÉNÉRAL

INFRACTIONS PAR DEGRE DE GRAVITE

Comparaison par année: 2015-2023

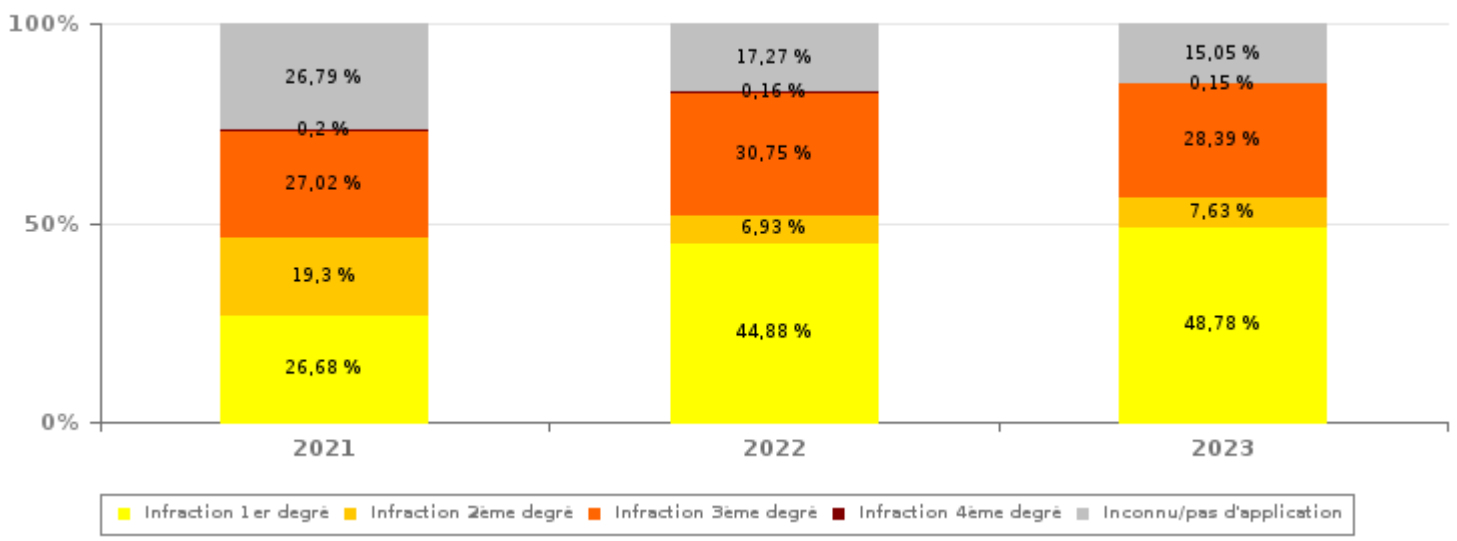
VITESSE	2015	2016	2017	2018	2019	2020	2021	2022	2023
Excès de 0-10 km/h	6.035	5.027	6.499	7.927	14.235	10.299	14.198	78.453	100.490
Excès de 11-20 km/h	6.651	6.830	7.984	6.919	4.294	3.344	3.272	11.092	13.128
Excès de 21-30 km/h	1.824	2.147	3.906	2.868	1.672	732	706	2.475	3.991
Excès de 31-40 km/h	488	510	1.082	726	362	173	140	535	945
Excès de plus de 40 km/h	148	189	275	224	435	58	56	223	401
Excès de ??? km/h	83	51	81	155	81	78	82	61	66
Sous-total VITESSE	15.229	14.754	19.827	18.819	21.079	14.684	18.454	92.839	119.021

Nombre d'infractions (vitesse): répartition selon la gravité



NON-VITESSE	2015	2016	2017	2018	2019	2020	2021	2022	2023
1er degré	1.401	1.840	1.763	2.433	3.105	1.005	926	3.043	4.240
2ème degré	1.156	1.250	789	1.282	1.501	700	670	470	663
3ème degré	734	464	501	686	620	481	938	2.085	2.468
4ème degré	4	8	6	7	9	8	7	11	13
Inconnu/Pas d'application	1.177	957	685	847	1.137	1.245	930	1.171	1.308
Sous-total NON-VITESSE	4.472	4.519	3.744	5.255	6.372	3.439	3.471	6.780	8.692

Nombre d'infractions (non-vitesse): répartition selon la gravité





INFRACTIONS ROUTIÈRES (autoroutes incluses) : APERÇU GÉNÉRAL

INFRACTIONS PAR DEGRE DE GRAVITE

Comparaison par année: 2015-2023



INFRACTIONS ROUTIÈRES (autoroutes incluses) : APERÇU GÉNÉRAL

Comparaison par mois pour l'année 2023

	Jan	Fév	Mar	Avr	Mai	Juin	Juil	Août	Sep	Oct	Nov	Déc	TOTAL
NOMBRE TOTAL D'INFRACTIONS	7.955	10.535	11.059	12.147	8.529	11.753	15.507	10.795	11.843	10.506	9.002	8.082	127.713
INFRACTIONS PAR THEME													
Vitesse	7.271	9.814	10.330	11.367	7.569	10.986	14.724	10.075	10.971	9.824	8.456	7.634	119.021
Arrêt et stationnement	14	10	8	3	14	8	5	0	2	6	9	9	88
GSM	22	30	44	23	53	43	28	17	38	29	18	23	368
Casque et vêtements de protection	0	2	0	1	0	0	0	0	0	0	1	0	4
Ceinture et siège enfant	15	6	10	14	17	10	10	6	79	4	6	6	183
Feux de signalisation	42	24	15	2	0	9	4	87	90	191	11	2	477
Code de la route	407	453	500	609	758	546	563	499	550	348	344	294	5.871
Alcool	11	17	15	5	16	10	7	16	7	5	8	7	124
Drogues	6	5	6	4	2	7	4	3	3	3	2	6	51
Conditions techniques	90	69	45	38	40	68	80	46	48	45	73	42	684
Immatriculation	34	24	28	43	27	29	56	29	26	29	31	31	387
Permis de conduire	19	17	31	25	13	15	14	14	10	11	16	14	199
Assurance	7	14	11	7	8	5	9	1	4	4	1	7	78
Poids lourds	16	49	16	5	11	15	3	0	12	5	21	6	159
Autres	1	1	0	0	1	1	0	2	0	1	5	1	13
Inconnu	0	0	0	1	0	1	0	0	3	1	0	0	6
INFRACTIONS PAR DEGRE DE GRAVI													
VITESSE													
Excès de 0-10 km/h	6.361	8.589	8.731	9.331	6.248	9.169	12.544	8.390	9.332	8.408	6.909	6.478	100.490
Excès de 11-20 km/h	627	804	1.167	1.451	715	1.375	1.673	1.106	1.153	1.109	1.120	828	13.128
Excès de 21-30 km/h	201	300	330	447	456	323	367	411	363	220	319	254	3.991
Excès de 31-40 km/h	54	74	63	92	112	69	105	114	84	54	78	46	945
Excès de plus de 40 km/h	18	44	34	39	29	48	26	42	34	33	28	26	401
Excès de ??? km/h	10	3	5	7	9	2	9	12	5	0	2	2	66
Sous-total VITESSE	7.271	9.814	10.330	11.367	7.569	10.986	14.724	10.075	10.971	9.824	8.456	7.634	119.021
NON-VITESSE													
1er degré	326	372	371	418	317	408	446	297	368	321	327	269	4.240
2ème degré	60	36	51	63	60	45	72	40	110	39	44	43	663
3ème degré	168	132	175	216	476	192	147	302	302	245	61	52	2.468
4ème degré	0	1	1	0	4	1	1	0	2	0	2	1	13
Inconnu/Pas d'application	130	180	131	83	103	121	117	81	90	77	112	83	1.308
Sous-total NON-VITESSE	684	721	729	780	960	767	783	720	872	682	546	448	8.692

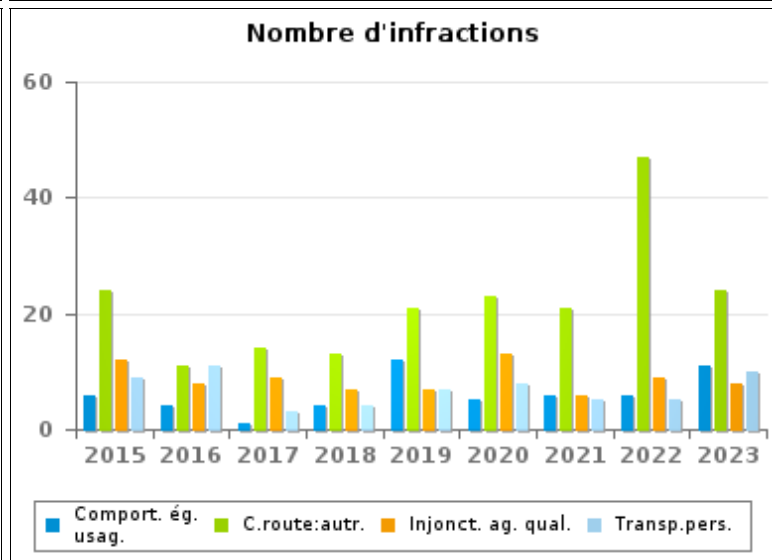
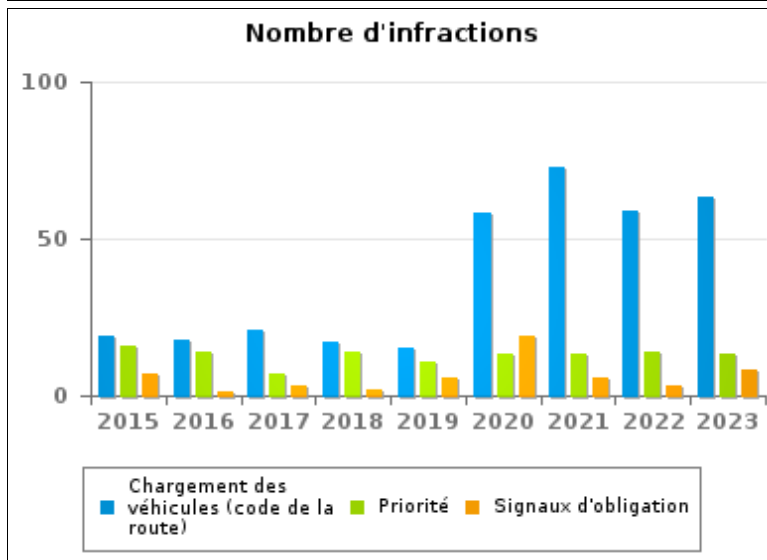
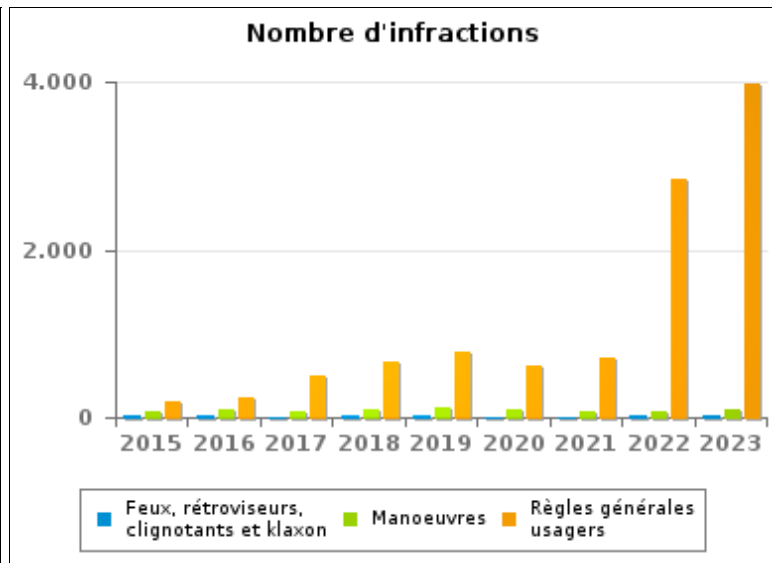
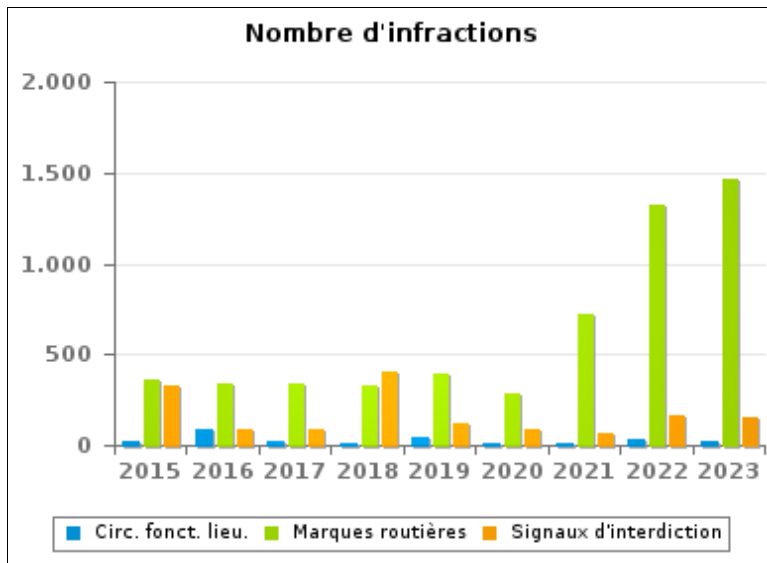


INFRACTIONS ROUTIÈRES (autoroutes incluses) : APERÇU GÉNÉRAL (DÉTAIL)

Comparaison par année: 2015-2023

Code de la route

	2015	2016	2017	2018	2019	2020	2021	2022	2023
Règles générales usagers	179	236	501	659	781	605	705	2.829	3.980
Marques routières	364	342	342	326	388	281	725	1.327	1.467
Signaux d'interdiction	333	82	88	403	123	85	69	162	151
Manoeuvres	78	85	73	90	116	86	78	74	102
Chargement des véhicules (code de la route)	19	18	21	17	15	58	73	59	63
Circulation en fonction du lieu	17	83	25	14	39	10	10	31	17
Code de la route: autres	24	11	14	13	21	23	21	47	24
Feux, rétroviseurs, clignotants et klaxon	24	25	11	12	15	8	9	13	17
Priorité	16	14	7	14	11	13	13	14	13
Injonctions des agents qualifiés	12	8	9	7	7	13	6	9	8
Transport de personnes (code de la route)	9	11	3	4	7	8	5	5	10
Comportement à l'égard de certains usagers	6	4	1	4	12	5	6	6	11
Signaux d'obligation	7	1	3	2	6	19	6	3	8
TOTAL	1.088	920	1.098	1.565	1.541	1.214	1.726	4.579	5.871





INFRACTIONS ROUTIÈRES (autoroutes incluses) : TOP 5 DES INFRACTIONS

2023

Toutes les infractions

Theme	Article de loi	Nombre d'infractions	% (*)
Vitesse	Art. 11.2.1°.a). En dehors des agglomérations, la vitesse est limitée à 120 km à l'heure sur les autoroutes [...].	97.084	76,02%
Vitesse	(Attention : l'infraction suivante est uniquement valable pour la Région flamande) Art. 11.1. Dans les agglomérations, la vitesse est limitée à 50 km à l'heure [...].	9.108	7,13%
Vitesse	(Attention : l'infraction suivante est uniquement valable pour la Région flamande) Art. 11.2.1°- b). En dehors des agglomérations, la vitesse est limitée à 120 km à l'heure [...] sur les voies publiques divisées en quatre bandes de circulation ou plus dont deux au moins sont affectées à chaque sens de circulation, pour autant que les sens de circulation soient séparés autrement qu'avec des marques routières [...]. Les limitations de vitesse inférieures imposées par le signal C43 ou résultant de l'article 11.3. restent d'application. Art. 5. Les usagers doivent se conformer[...] aux signaux routiers [...], lorsque ceux-ci sont réguliers en la forme, suffisamment visibles et placés conformément aux prescriptions du [...] [Code de la route]. Art. 68.3. [...] Sign. C43 [avec la mention 70]. A partir du signal jusqu'au prochain carrefour [ou signal C45], interdiction de circuler à une vitesse supérieure à [70 km/h] [...].	2.575	2,02%
Vitesse	(Attention : l'infraction suivante est uniquement valable pour la Région flamande) Art. 11.2.3°- b). En dehors des agglomérations, la vitesse est limitée à 70 km à l'heure sur les autres voies publiques. Sur certaines voies publiques, une limitation de vitesse inférieure ou supérieure peut cependant être imposée ou admise [...]. Art. 5. Les usagers doivent se conformer [...] aux signaux routiers [...], lorsque ceux-ci sont réguliers en la forme, suffisamment visibles et placés conformément aux prescriptions du [...] règlement [général sur la police de la circulation routière et de l'usage de la voie publique]. Art. 68.3. [...] Sign. C43 [avec la mention 50]. A partir du signal jusqu'au prochain carrefour [ou signal C45], interdiction de circuler à une vitesse supérieure à [50 km/h] [...].	4.946	3,87%
Code de la route	Art. 59.6. Sous réserve des dérogations prévues à l'article 81.5 du [...] règlement [général sur la police de la circulation routière et de l'usage de la voie publique] et dans l'arrêté royal relatif à la circulation routière de véhicules exceptionnels, aucun véhicule ne peut être mis ou maintenu en circulation sur la voie publique, s'il n'est conforme aux dispositions du [...] règlement [général sur la police de la circulation routière et de l'usage de la voie publique], et des règlements techniques des véhicules automobiles ou des cyclomoteurs et motocyclettes.	3.842	3,01%



INFRACTIONS ROUTIÈRES (autoroutes incluses) : TOP 5 DES INFRACTIONS

2023

Infractions du 4ème degré

Theme	Article de loi	Nombre d'infractions	% (*)
Code de la route	Art. 4.1. Les usagers doivent obtempérer immédiatement aux injonctions des agents qualifiés. Art. 4.2.3°. Sont notamment considérées comme injonctions : le balancement transversal d'un feu rouge, qui signifie arrêt pour les conducteurs vers lesquels le feu est dirigé. Art. 4.1°. Sont infractions du quatrième degré au sens de l'article 29§1er, 1er alinéa de la [...] loi relative à la police de la circulation routière, coordonnée le 16 mars 1968: [...] transgresser les ordres [...] [mentionnés à l'article 4.2.3° de l'AR 01-12-1975] d'une personne habilitée.	1	0,00 %
Code de la route	Constitue une infraction de 4ème degré en vertu de l'article 4.4° de l'AR du 30-09-2005 : Art. 20.3.1°. Il est interdit de s'engager sur un passage à niveau lorsque les barrières sont en mouvement ou fermées.	2	0,00 %
Code de la route	Constitue une infraction de 4ème degré en vertu de l'article 4.4° de l'AR du 30-09-2005 : Art. 20.3.2°. Il est interdit de s'engager sur un passage à niveau lorsque les feux rouges clignotants sont allumés.	3	0,00 %
Code de la route	Constitue une infraction de 4ème degré en vertu de l'article 4.5° de l'AR du 30-09-2005 :Art. 21.4.2°. Il est interdit sur les autoroutes de faire demi-tour.	1	0,00 %
Code de la route	Constitue une infraction de 4ème degré en vertu de l'article 4.5° de l'AR du 30-09-2005 :Art. 21.4.3°. Il est interdit sur les autoroutes de faire marche arrière ou de rouler en sens contraire au sens obligatoire.	6	0,00 %

(*) % par rapport au nombre total d'infractions



INFRACTIONS ROUTIÈRES (autoroutes incluses) : MOMENT

Nombre d'infractions selon le moment de la semaine

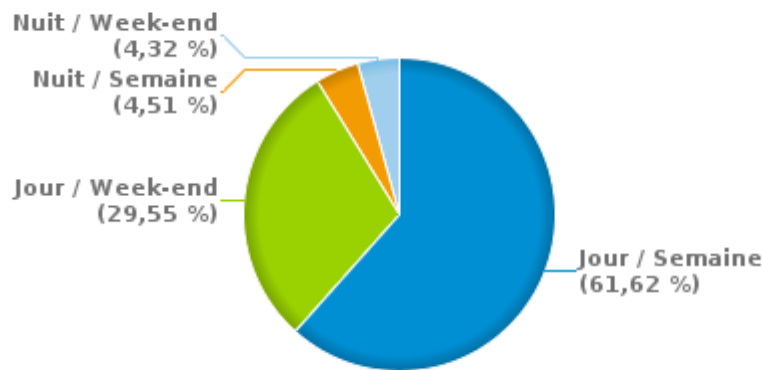
2023

	Semaine			Week-end			TOTAL
	Jour	Nuit	Sous-total	Jour	Nuit	Sous-total	
Vitesse	72.743	5.363	78.106	35.790	5.125	40.915	119.021
Arrêt et stationnement	47	5	52	35	1	36	88
GSM	293	3	296	65	7	72	368
Casque et vêtements de protection	1	0	1	1	2	3	4
Ceinture et siège enfant	153	2	155	25	3	28	183
Feux de signalisation	258	26	284	190	3	193	477
Code de la route	4.135	224	4.359	1.292	220	1.512	5.871
Alcool	32	36	68	13	43	56	124
Drogues	20	11	31	8	12	20	51
Conditions techniques	461	33	494	153	37	190	684
Immatriculation	256	13	269	97	21	118	387
Permis de conduire	113	28	141	29	29	58	199
Assurance	41	5	46	17	15	32	78
Poids lourds	137	7	144	14	1	15	159
Autres	11	0	11	1	1	2	13
Inconnu	2	0	2	4	0	4	6
TOTAL	78.703	5.756	84.459	37.734	5.520	43.254	127.713

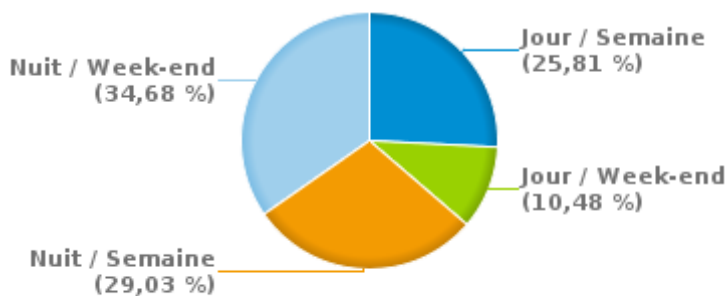
Weekend = Du vendredi 22h00 jusqu'au lundi 06h00
 Semaine = Du lundi 06h00 jusqu'au vendredi 22h00

Jour: de 06h00 à 22h00
 Nuit: de 22h00 à 06h00

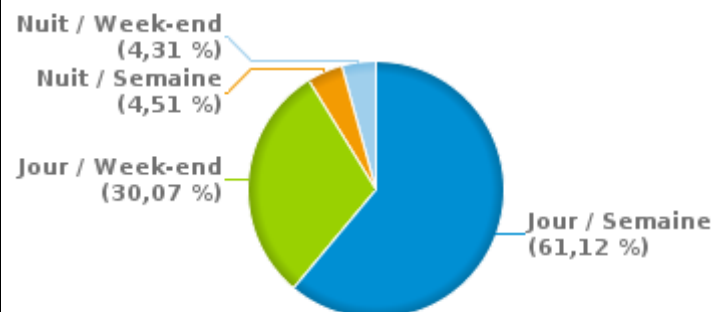
% infractions selon le moment pour l'année 2023



% infractions alcool selon le moment pour l'année 2023



% infractions vitesse selon le moment pour l'année 2023





INFRACTIONS DE VITESSE (autoroutes incluses) : ENDROIT DU CONTRÔLE

2023

Berthem

Rue	Borne Kilométrique	Nr de maison	Excès de 0-10 km/h	Excès de 11-20 km/h	Excès de 21-30 km/h	Excès de 31-40 km/h	Excès de plus de 40 km/h	Excès de ??? km/h	TOTAL
A3-E40 Dir Aachen (D) sortie 22 Berthem								1	1
A3-E40 Dir Bruxelles accès 22 Berthem	25.3							1	1
A3-E40 Direction Aachen (D)	14.9							1	1
A3-E40 Direction Aachen (D)	15.3							2	2
A3-E40 Direction Aachen (D)	16.4						1		1
A3-E40 Direction Aachen (D)	17.0							1	1
A3-E40 Direction Aachen (D)	17.8							1	1
A3-E40 Direction Aachen (D)								9	9
A3-E40 Direction Bruxelles	15.0							1	1
A3-E40 Direction Bruxelles	16.4							2	2
A3-E40 Direction Bruxelles	16.6							10	10
A3-E40 Direction Bruxelles	16.8							1	1
A3-E40 Direction Bruxelles	17.0							3	3
A3-E40 Direction Bruxelles	17.2						1		1
A3-E40 Direction Bruxelles	18.0							1	1
A3-E40 Direction Bruxelles					1	1	1	4	7
Blokkenstraat								1	1
Bosstraat		107	298	29					327
BOSSTRAAT RICHTING BERTEM-CENTRUM		171	58	10	1				69
BOSSTRAAT RICHTING VELTEM-BEISEM		171	39	3	1				43
Diepestraat		4	10	1	2	1			14
DIEPESTRAAT RICHTING LEEFDAAL-CENTRUM		4	21	5			1		27
DIEPESTRAAT RICHTING VREBOS		4	31	8	1				40
Dorpstraat		615	1.124	75	12	1	2		1.214
Dorpstraat		623	15	1					16
Dorpstraat								2	2



INFRACTIONS DE VITESSE (autoroutes incluses) : ENDROIT DU CONTRÔLE

2023

Rue	Borne Kilometrique	Nr de maison	Excès de 0-10 km/h	Excès de 11-20 km/h	Excès de 21-30 km/h	Excès de 31-40 km/h	Excès de plus de 40 km/h	Excès de ??? km/h	TOTAL
DORPSTRAAT RICHTING BERTEM		492	12	6					18
DORPSTRAAT RICHTING LEEFDAAL-CENTRUM		623	1						1
DORPSTRAAT RICHTING VOSSEM		492	21	5					26
DORPSTRAAT RICHTING VOSSEM		623	4	1					5
E40 RICHTING LEUVEN/LUIK	15.7		33.487	2.843	585	142	96		37.153
E40 RICHTING LUIK	19.6		51.231	5.376	1.190	316	143		58.256
Everbergsesteenweg		23	6	6					12
EVERBERGSESTEENWEG RICHTING EVERBERG		23	31	17	6	3			57
EVERBERGSESTEENWEG RICHTING LEEFDAAL-CENTRUM		23	23	10	1	1	1		36
KRUISSTRAAT RICHTING COIGE-STEENWEG		28A	3						3
KRUISSTRAAT RICHTING COIGESTEENWEG		35	1						1
KRUISSTRAAT RICHTING KOOIGE		30	51	12	4				67
KRUISSTRAAT RICHTING LEEFDAAL-CENTRUM		30	47	13	4		1		65
KRUISSTRAAT RICHTING N3		28A	1						1
KRUISSTRAAT RICHTING TERVUURSESTEENWEG		35	3						3
Meerbeeksesteenweg			18	10	3	1			32
MEERBEEKSESTEENWEG RICHTING BERTEM-CENTRUM		8	38	4	1				43
MEERBEEKSESTEENWEG RICHTING MEERBEEK		8	59	7	1				67
Mezenstraat		58	8						8
Mezenstraat		68	9	3					12
MEZENSTRAAT RICHTING LEEFDAAL-CENTRUM		51	24						24
MEZENSTRAAT RICHTING LEEFDAAL-CENTRUM		58	5			1			6
MEZENSTRAAT RICHTING TERVUURSESTEENWEG		51	12	2					14
MEZENSTRAAT RICHTING TERVUURSESTEENWEG		58	1						1
Neerijse steenweg		28	8						8
Neerijse steenweg						1			1
NEERIJSE STEENWEG RICHTING LOONBEEK		28	19	1					20



INFRACTIONS DE VITESSE (autoroutes incluses) : ENDROIT DU CONTRÔLE

2023

Rue	Borne Kilometrique	Nr de maison	Excès de 0-10 km/h	Excès de 11-20 km/h	Excès de 21-30 km/h	Excès de 31-40 km/h	Excès de plus de 40 km/h	Excès de ??? km/h	TOTAL
NEERIJSE STEENWEG RICHTING LEEFDAAL CENTRUM		28	11	3	1				15
Paardenstraat		30						1	1
STATIONSSTRAAT RICHTING BERTEM		20	11	22	1	1			35
STATIONSSTRAAT RICHTING N253		20	23	7	1				31
STATIONSSTRAAT RICHTING OUD-HEVERLEE		20	94	40	5	1			140
TERVUURSESTEENWEG RICHTING LEUVEN		59	23						23
TERVUURSESTEENWEG RICHTING LEUVEN		65	120	16					136
TERVUURSESTEENWEG RICHTING TERVUREN		59	18	6					24
TERVUURSESTEENWEG RICHTING TERVUREN		65	107	12	1				120
TOTAL			87.126	8.554	1.822	470	247	42	98.261

Huldenberg

Rue	Borne Kilometrique	Nr de maison	Excès de 0-10 km/h	Excès de 11-20 km/h	Excès de 21-30 km/h	Excès de 31-40 km/h	Excès de plus de 40 km/h	Excès de ??? km/h	TOTAL
de Limburg Stirumlaan								1	1
FLORIVALSTRAAT RICHTING EERKEN		53	5						5
FLORIVALSTRAAT RICHTING EERKEN		55	20	1					21
FLORIVALSTRAAT RICHTING OTTENBURG-CENTRUM		53	27	1					28
FLORIVALSTRAAT RICHTING OTTENBURG-CENTRUM		55	55	8					63
Holstheide		12	5						5
HOLSTHEIDE RICHTING HULDENBERG-CENTRUM		12	36	8					44
HOLSTHEIDE RICHTING TERLANEN		12	22	2					24
Kaalheide		43	14	3	2				19
KAALHEIDE RICHTING EIZER		43A	32	8					40
KAALHEIDE RICHTING N253		41	23	3					26
KAALHEIDE RICHTING N253		43A	25	3					28
KAALHEIDE RICHTING OVERIJSE		41	26	2					28



INFRACTIONS DE VITESSE (autoroutes incluses) : ENDROIT DU CONTRÔLE

2023

Rue	Borne Kilometrique	Nr de maison	Excès de 0-10 km/h	Excès de 11-20 km/h	Excès de 21-30 km/h	Excès de 31-40 km/h	Excès de plus de 40 km/h	Excès de ??? km/h	TOTAL
Langestraat								1	1
Leuvensebaan		144	623	50	3	1	1		678
Leuvensebaan		16-18	1.337	103	16	2	1		1.459
Leuvensebaan			605	27			1		633
L. KRIEGELSTRAAT RICHTING LOONBEEK		4	124	34	5	1			164
L. KRIEGELSTRAAT RICHTING OVERIJSE		4	198	30	6	1			235
N253 Leuven (N3) - Waterloo (N5)				1					1
Neerpoortenstraat		32	4	5					9
NEERPOORTENSTRAAT RICHTING OTTENBURG		32	9	2					11
NEERPOORTENSTRAAT RICHTING OTTENBURG-CENTRUM		46	23	7	2				32
NEERPOORTENSTRAAT RICHTING TERLANEN		32	9	1					10
NEERPOORTENSTRAAT RICHTING TERLANEN		46	12	4					16
R. BORREMANSSTRAAT RICHTING LOONBEEK		38	183	38	5				226
R. BORREMANSSTRAAT RICHTING OVERIJSE		38	172	22	3				197
Smeyersberg		57	874	58	7				939
ST.-JANSBERGSTEENWEG RICHTING BERTEM		84	158	35	7				200
ST.-JANSBERGSTEENWEG RICHTING OVERIJSE		84	131	31	6	2			170
Stroobantsstraat		57	27	3	2				32
STROOBANTSSTRAAT RICHTING HULDENBERG CENTRUM		46	15	4	1				20
STROOBANTSSTRAAT RICHTING HULDENBERG CENTRUM		57	14	1	1				16
STROOBANTSSTRAAT RICHTING NEERIJSE		46	14						14
STROOBANTSSTRAAT RICHTING NEERIJSE		57	16	3	1				20
STROOBANTSSTRAAT RICHTING SINT-AGATH-RODE		46	5						5
Terlaenenstraat		52	3	1					4
TERLAENENSTRAAT RICHTING OTTENBURG		52	8	1					9
TERLAENENSTRAAT RICHTING TERLANEN		52	5						5
Vijverstraat		14	51	8	1				60



INFRACTIONS DE VITESSE (autoroutes incluses) : ENDROIT DU CONTRÔLE

2023

Rue	Borne Kilométrique	Nr de maison	Excès de 0-10 km/h	Excès de 11-20 km/h	Excès de 21-30 km/h	Excès de 31-40 km/h	Excès de plus de 40 km/h	Excès de ??? km/h	TOTAL
VIJVERSTRAAT RICHTING EERKEN		14	3	2					5
VIJVERSTRAAT RICHTING SINT-AGATHA-RODE-CENTRUM		14	9	4					13
Wolfshaegen		190	1.242	88	10				1.340
Wolfshaegen								1	1
WOLFSHAEGEN RICHTING HULDENBERG		203	31	2					33
WOLFSHAEGEN RICHTING HULDENBERG CENTRUM		135	59	10	4				73
WOLFSHAEGEN RICHTING NEERIJSE		135	90	16	2				108
WOLFSHAEGEN RICHTING NEERIJSE		203	41	11	2				54
TOTAL			6.385	641	86	7	3	3	7.125

Oud-Heverlee

Rue	Borne Kilométrique	Nr de maison	Excès de 0-10 km/h	Excès de 11-20 km/h	Excès de 21-30 km/h	Excès de 31-40 km/h	Excès de plus de 40 km/h	Excès de ??? km/h	TOTAL
A3-E40 Direction Aachen (D)	24.3			1					1
A3-E40 Direction Aachen (D)	24.7	*	69	102	21	3	2		197
A3-E40 Direction Aachen (D)	25.4	*	5	136	31	8	6		186
A3-E40 Direction Aachen (D)	25.5							1	1
A3-E40 Direction Aachen (D)	25.6		93	340	96	26	14		569
A3-E40 Direction Aachen (D)						1			1
A3-E40 Direction Bruxelles	20.6							1	1
A3-E40 Direction Bruxelles	24.6	*	187	406	104	22	10		729
A3-E40 Direction Bruxelles	24.6			1					1
A3-E40 Direction Bruxelles	25.4	*	21	38	19	2	2		82
A3-E40 Direction Bruxelles				2					2
Bierbeekstraat		109	2	1	1				4
Bierbeekstraat		82	4						4
BIERBEKSTRAAT RICHTING BIERBEEK		109	2						2



INFRACTIONS DE VITESSE (autoroutes incluses) : ENDROIT DU CONTRÔLE

2023

Rue	Borne Kilometrique	Nr de maison	Excès de 0-10 km/h	Excès de 11-20 km/h	Excès de 21-30 km/h	Excès de 31-40 km/h	Excès de plus de 40 km/h	Excès de ??? km/h	TOTAL
BIERBEEKSTRAAT RICHTING OUD-HEVERLEE		109	4						4
BLANDENSTRAAT RICHTING HAASRODE		212	19						19
BLANDENSTRAAT RICHTING VAALBEEK		212	8						8
Dassenstraat		35	6	1					7
DASSENSTRAAT RICHTING BIERBEEK		30	7	1					8
DASSENSTRAAT RICHTING BIERBEEK		31	1						1
DASSENSTRAAT RICHTING BIERBEEK		35	11	1					12
DASSENSTRAAT RICHTING BLANDENSTRAAT		35	4						4
DASSENSTRAAT RICHTING HAASRODE CENTRUM		30	2						2
DASSENSTRAAT RICHTING HAASRODE CENTRUM		31	6						6
Groenstraat		51	5	6					11
Haasroodsestraat		67	34	1					35
Kauwereelstraat		17	10	1					11
KAUWEREELSTRAAT RICHTING NETHEN		17	32	3					35
KAUWEREELSTRAAT RICHTING SINT-JORIS-WEERT		17	2						2
LEUVENSESTRAAT RICHTING HEVERLEE		63	23	4					27
LEUVENSESTRAAT RICHTING NEERIJSE		63	43	1					44
Maurits Noëstraat		71						1	1
Maurits Noëstraat			20	2					22
N25 Direction Kessel-Lo (Louvain)	3.3							1	1
N25 Direction Thines (Nivelles)	5.4		25	1					26
Naamsesteenweg		111	17	1					18
Naamsesteenweg		24	38	5	2				45
NAAMSESTEENWEG RICHTING HAMME-MILLE		111	21	5	1				27
NAAMSESTEENWEG RICHTING HAMME-MILLE		24	64	6	1				71
NAAMSESTEENWEG RICHTING LEUVEN		111	16	4	1				21
NAAMSESTEENWEG RICHTING LEUVEN		24	122	22	4				148



INFRACTIONS DE VITESSE (autoroutes incluses) : ENDROIT DU CONTRÔLE

2023

Rue	Borne Kilometrique	Nr de maison	Excès de 0-10 km/h	Excès de 11-20 km/h	Excès de 21-30 km/h	Excès de 31-40 km/h	Excès de plus de 40 km/h	Excès de ??? km/h	TOTAL
O.-L.-Vrouwstraat		68	870	57	5	1	1		934
Ophemstraat		133	19	5					24
OPHEMSTRAAT RICHTING KORBEEK-DIJLE		133	7	1					8
OPHEMSTRAAT RICHTING SINT-JORIS-WEERT		133	6	1	1				8
Parkstraat		62	1.171	127	13	2	3		1.316
STATIONSSTRAAT RICHTING SINT-AGATHA-RODE		56A	2						2
STATIONSSTRAAT RICHTING SINT-JORIS-WEERT		56A	4	1					5
Waversebaan		22A	22	4					26
WAVERSEBAAN RICHTING HEVERLEE		22 A	36	10	1				47
WAVERSEBAAN RICHTING SINT-JORIS-WEERT		22 A	18	2	1				21
TOTAL			3.078	1.300	302	65	38	4	4.787

Tervuren

Rue	Borne Kilometrique	Nr de maison	Excès de 0-10 km/h	Excès de 11-20 km/h	Excès de 21-30 km/h	Excès de 31-40 km/h	Excès de plus de 40 km/h	Excès de ??? km/h	TOTAL
A4-E411 Dir Bruxelles	3.6				1				1
A4-E411 Dir Bruxelles	3.8							1	1
A4-E411 Dir Bruxelles	3.9	*	1	70	185	56	13		325
A4-E411 Dir Bruxelles	3.9		25	797	1.125	244	59	2	2.252
A4-E411 DIR NAMEN	3.5			130	29	5	4		168
A4-E411 DIR NAMEN	3.6		79	1.256	396	92	33		1.856
A4-E411 RI NAMEN	4.9							1	1
Broekstraat		ZN						1	1
Deromstraat		18	12	1					13
DEROMSTRAAT RICHTING DUISBURG CENTRUM		18	23	3					26
DEROMSTRAAT RICHTING EIZER		18	5						5
Duisburgsesteenweg		51	505	36	2				543



INFRACTIONS DE VITESSE (autoroutes incluses) : ENDROIT DU CONTRÔLE

2023

Rue	Borne Kilométrique	Nr de maison	Excès de 0-10 km/h	Excès de 11-20 km/h	Excès de 21-30 km/h	Excès de 31-40 km/h	Excès de plus de 40 km/h	Excès de ??? km/h	TOTAL
Groenlaan					1	1		1	3
HEIDESTRAAT RICHTING DUISBURG CENTRUM		20	4						4
HEIDESTRAAT RICHTING DUISBURG-CENTRUM		86	15	1					16
HEIDESTRAAT RICHTING TERVUREN CENTRUM		20	4	3					7
HEIDESTRAAT RICHTING TERVUREN-CENTRUM		86	9						9
Jezus Eiklaan		37						1	1
Leuvensesteenweg		80	49	2					51
LEUVENSESTEENWEG RICHTING LEUVEN		17	34	6					40
LEUVENSESTEENWEG RICHTING TERVUREN-CENTRUM		17	26	1					27
LEUVENSESTEENWEG RICHTING TERVUREN-CENTRUM		80	137	12					149
LEUVENSESTEENWEG RICHTING VOSSEM		80	87	11	1				99
Lindeboomstraat		133	20	15	1				36
LINDEBOOMSTRAAT RICHTING EIKESTRAAT		131	11	9					20
LINDEBOOMSTRAAT RICHTING LINDEBOOMSTRAAT		131	11	3	1				15
MECHELSESTEENWEG (N227)			5	1					6
Merenstraat		45	20	5					25
MERENSTRAAT RICHTING DUISBURG CENTRUM		49	9	1					10
MERENSTRAAT RICHTING DUISBURG-CENTRUM		45	21	4	1				26
MERENSTRAAT RICHTING EIZER		45	22	2					24
MERENSTRAAT RICHTING EIZER		49	6	2					8
Moorselstraat		111A	8	1					9
Moorselstraat		358	44	4					48
MOORSELSTRAAT RICHTING LEUVENSESTEENWEG (N3)		111 A	23	4					27
MOORSELSTRAAT RICHTING MOORSEL-CENTRUM		358	70	9	2		1		82
MOORSELSTRAAT RICHTING STERREBEEK		111	7						7
MOORSELSTRAAT RICHTING STERREBEEK		111 A	9	1					10
MOORSELSTRAAT RICHTING STERREBEEK		358	65	18	2				85



INFRACTIONS DE VITESSE (autoroutes incluses) : ENDROIT DU CONTRÔLE

2023

Rue	Borne Kilométrique	Nr de maison	Excès de 0-10 km/h	Excès de 11-20 km/h	Excès de 21-30 km/h	Excès de 31-40 km/h	Excès de plus de 40 km/h	Excès de ??? km/h	TOTAL
N3 Direction Aachen (Aix-la-Chapelle) (D)	14.2							1	1
N3 Direction Aachen (Aix-la-Chapelle) (D)			6	1					7
N4 (WAVERSESTEENWEG)	0.4							1	1
OVERIJSESTEENWEG RICHTING DUISBURG-CENTRUM		54	69	10					79
OVERIJSESTEENWEG RICHTING EIZER		54	50	10	1				61
R0 Côté Ext échange Léonard jonct vers A4 Dir BXL								1	1
R0 Côté Extérieur	23.0							1	1
R0 Côté Extérieur	23.1							1	1
R0 Côté Extérieur	23.7							1	1
R0 Côté Intérieur	23.2	*	5	4	1				10
R0 Côté Intérieur	23.5							1	1
R0 Côté Intérieur	23.6							1	1
R0 Côté Intérieur	24.2				1				1
Ringlaan		49	13	15	1				29
Ringlaan		56	9	6	2	2			19
Ringlaan		68	6	15	2				23
Sint-Pauluslaan		39	3						3
SINT-PAULUSLAAN RICHTING DUISBURG		39	9						9
SINT-PAULUSLAAN RICHTING LEUVENSESTEENWEG (N3)		39	9						9
Stationsstraat		46	283	12	1	1			297
STATIONSSTRAAT RICHTING LEUVENSESTEENWEG (N3)		93	3						3
STATIONSSTRAAT RICHTING VOSSEM-CENTRUM		93	6						6
Tervurenlaan								1	1
Tervuursesteenweg		85	554	30	8		1		593
Veeweidestraat		5	13	1					14
Vestenstraat		44	15	6					21
Vestenstraat								1	1



INFRACTIONS DE VITESSE (autoroutes incluses) : ENDROIT DU CONTRÔLE

2023

Rue	Borne Kilometrique	Nr de maison	Excès de 0-10 km/h	Excès de 11-20 km/h	Excès de 21-30 km/h	Excès de 31-40 km/h	Excès de plus de 40 km/h	Excès de ??? km/h	TOTAL
VOSSEMBERG RICHTING DUISBURG-CENTRUM		31	52	5	1				58
VOSSEMBERG RICHTING LEEFDAAL		31	43	4	1				48
Waalsebaan			1.387	106	15	2	2		1.512
TOTAL			3.901	2.633	1.781	403	113	17	8.848



INFRACTIONS DE VITESSE (autoroutes incluses) : RÉGIME VITESSE

2023

Vitesse autorisée	Excès de 0-10 km/h	Excès de 11-20 km/h	Excès de 21-30 km/h	Excès de 31-40 km/h	Excès de plus de 40	Excès de ??? km/h	TOTAL
30	269	165	18	5	0	0	457
50	14.930	1.449	186	21	16	0	16.602
60	0	1	0	0	0	0	1
70	110	878	1.313	300	72	0	2.673
90	121	1.427	435	106	42	0	2.131
100	2	0	0	0	0	0	2
120	85.053	9.208	2.039	512	271	0	97.083
Inconnu	5	0	0	1	0	66	72
TOTAL	100.490	13.128	3.991	945	401	66	119.021

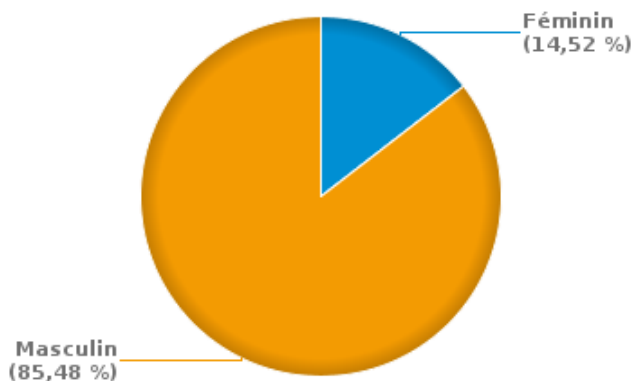


INFRACTIONS ROUTIÈRES (autoroutes incluses) : PROFIL DES CONTREVENANTS 2023

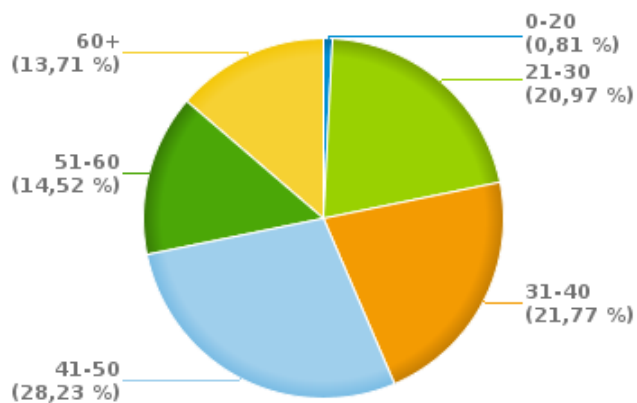
Nombre d'infractions d'alcool par catégorie d'âge et par sexe

	Masculin	Féminin	TOTAL
0-20	1	0	1
21-30	22	4	26
31-40	21	6	27
41-50	31	4	35
51-60	17	1	18
60+	14	3	17
TOTAL	106	18	124

% infractions alcool par sexe pour l'année 2023



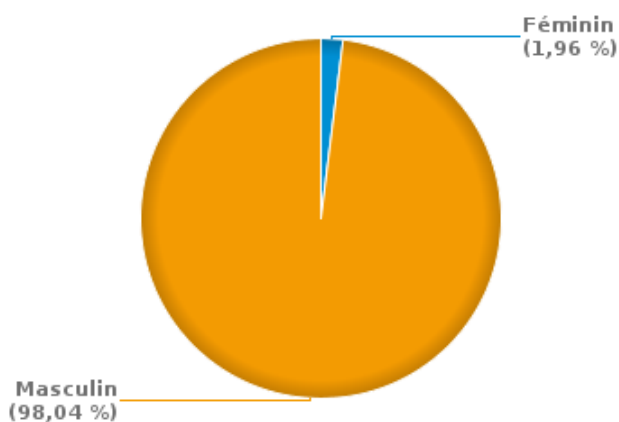
% infractions alcool par catégorie d'âge pour l'année 2023



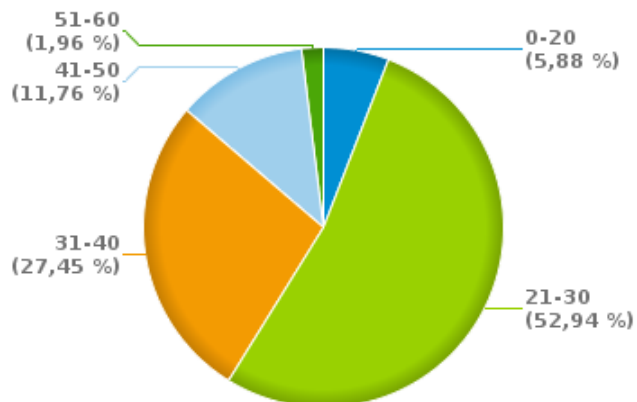
Nombre d'infractions de drogues par catégorie d'âge et par sexe

	Féminin	Masculin	TOTAL
0-20	0	3	3
21-30	0	27	27
31-40	0	14	14
41-50	0	6	6
51-60	1	0	1
TOTAL	1	50	51

% infractions drogues par sexe pour l'année 2023



% infractions drogues par catégorie d'âge pour l'année 2023





INFRACTIONS ROUTIÈRES
FILTRES ET PARAMÈTRES SELECTIONNÉS
DANS CE RAPPORT

Année de début de l'infraction	2015
Année de fin de l'infraction	2023
Trimestre(s)	Trim. 1;Trim. 2;Trim. 3;Trim. 4
Zone de police	ZP VOER EN DIJLE
Unité locale/fédérale	
Hors/sur autoroute	(autoroutes incluses)
Unité de police constatante	
Date de clôture de la banque de données	30/04/24

Date de mise à jour du rapport	01 JUIL. 2024 10:22:52
---------------------------------------	------------------------