

**Aperçu
Infractions routières
(autoroutes incluses)
2023**

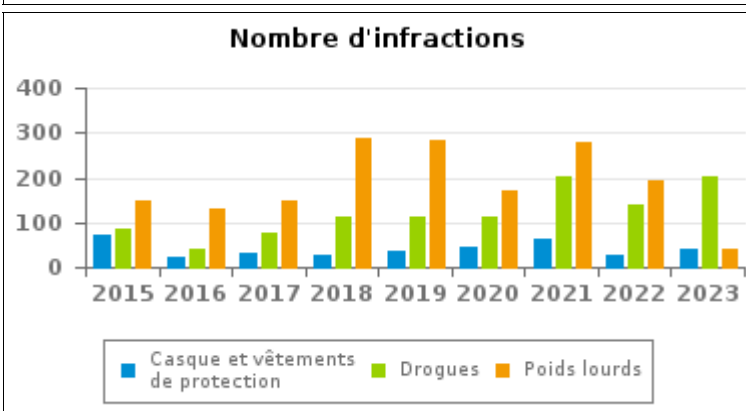
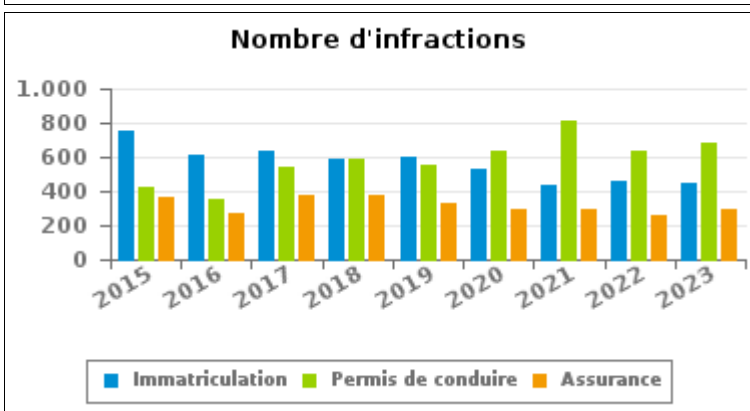
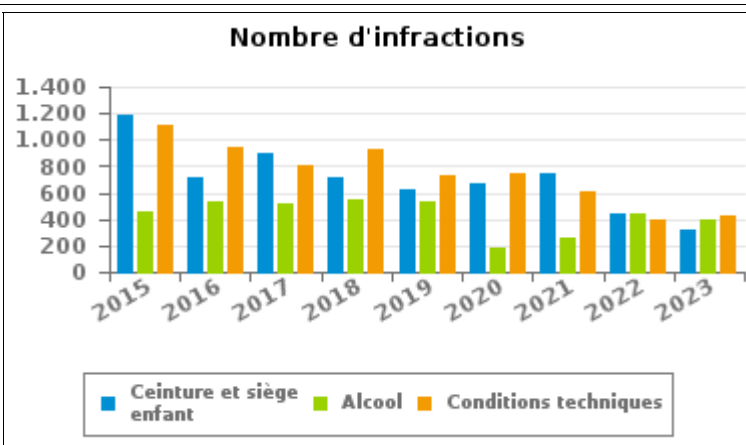
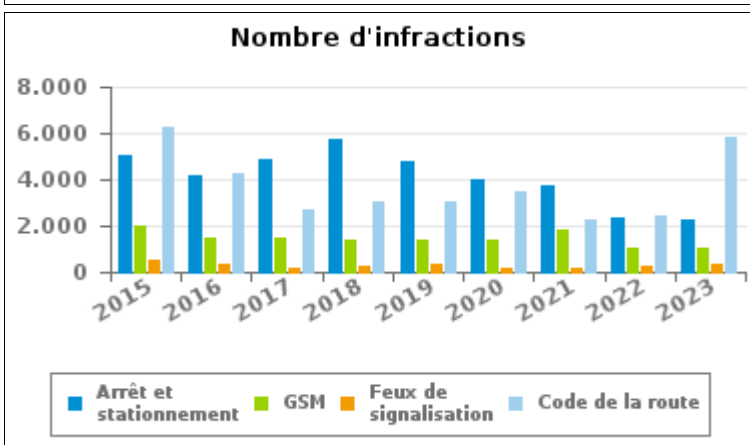
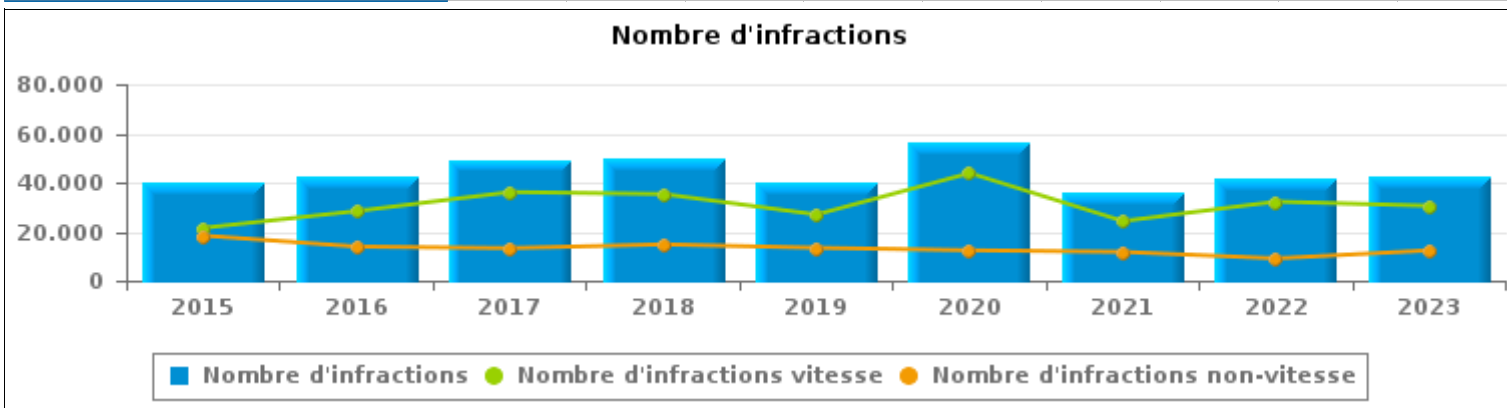
ZP ZENNEVALLEI



INFRACTIONS ROUTIÈRES (autoroutes incluses) : APERÇU GÉNÉRAL

Comparaison par année: 2015-2023

	2015	2016	2017	2018	2019	2020	2021	2022	2023
NOMBRE TOTAL D'INFRACTIONS	39.868	42.239	49.338	50.069	40.320	56.220	35.984	41.270	42.813
INFRACTIONS PAR THEME									
	2015	2016	2017	2018	2019	2020	2021	2022	2023
Vitesse	21.514	28.359	36.089	35.293	26.930	43.823	24.265	32.202	30.487
Arrêt et stationnement	5.041	4.157	4.834	5.737	4.759	3.961	3.760	2.340	2.240
GSM	1.963	1.504	1.517	1.419	1.379	1.366	1.788	1.002	1.016
Casque et vêtements de protection	74	22	30	29	34	46	62	27	42
Ceinture et siège enfant	1.186	708	899	710	623	667	753	435	319
Feux de signalisation	518	383	195	285	306	178	208	279	339
Code de la route	6.219	4.223	2.654	3.046	3.038	3.495	2.248	2.451	5.831
Alcool	453	538	514	541	527	183	258	441	403
Drogues	86	39	77	113	111	112	201	141	202
Conditions techniques	1.110	944	802	926	727	752	616	393	433
Immatriculation	750	610	638	586	600	529	433	458	444
Permis de conduire	418	348	546	591	557	630	811	633	687
Assurance	366	266	379	372	335	297	298	255	294
Poids lourds	150	129	148	286	282	173	277	195	41
Autres	8	7	15	134	111	6	6	15	34
Inconnu	12	2	1	1	1	2	0	3	1





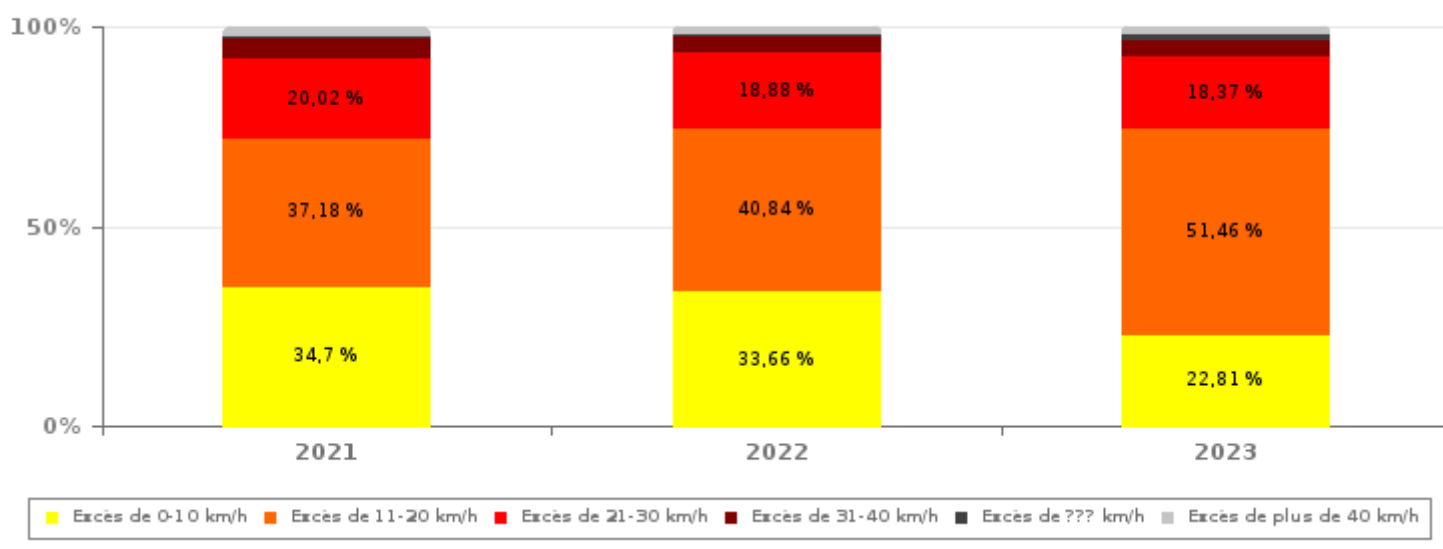
INFRACTIONS ROUTIÈRES (autoroutes incluses) : APERÇU GÉNÉRAL

INFRACTIONS PAR DEGRE DE GRAVITE

Comparaison par année: 2015-2023

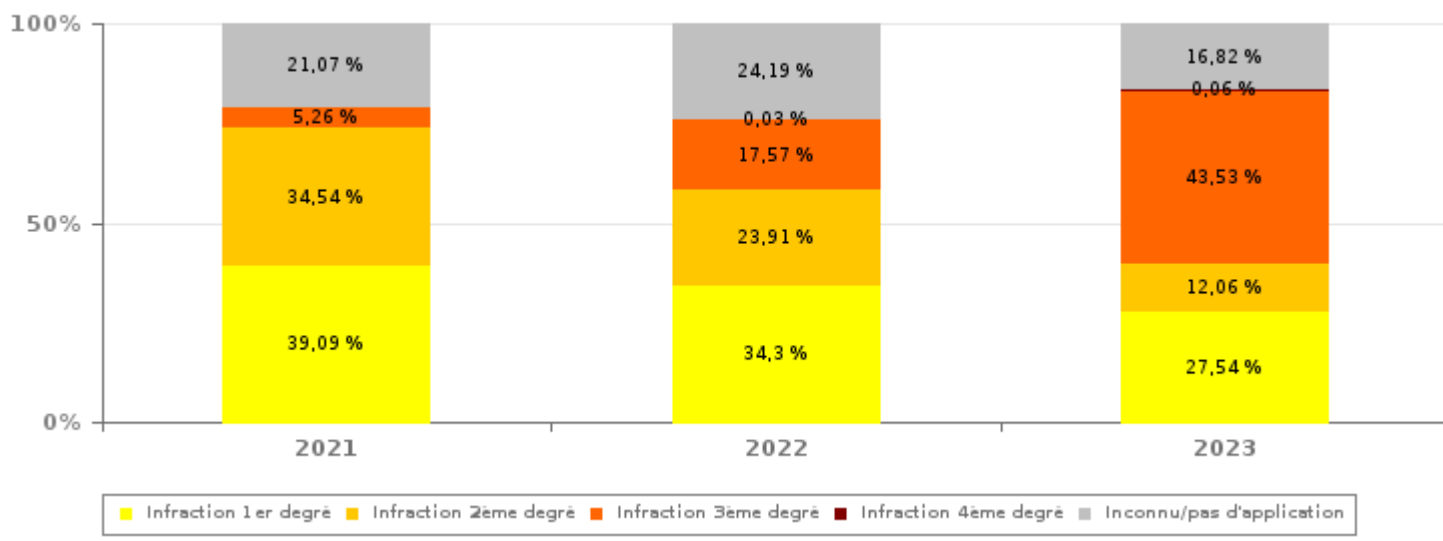
VITESSE	2015	2016	2017	2018	2019	2020	2021	2022	2023
Excès de 0-10 km/h	9.374	10.059	17.189	12.943	11.640	29.874	8.419	10.840	6.955
Excès de 11-20 km/h	8.407	12.968	13.602	15.983	9.124	9.469	9.021	13.150	15.689
Excès de 21-30 km/h	2.248	3.991	3.948	4.841	4.283	3.234	4.857	6.079	5.600
Excès de 31-40 km/h	1.018	950	892	996	1.373	816	1.185	1.374	1.155
Excès de plus de 40 km/h	385	305	346	400	414	350	629	620	542
Excès de ??? km/h	82	86	112	130	96	80	154	139	546
Sous-total VITESSE	21.514	28.359	36.089	35.293	26.930	43.823	24.265	32.202	30.487

Nombre d'infractions (vitesse): répartition selon la gravité



NON-VITESSE	2015	2016	2017	2018	2019	2020	2021	2022	2023
1er degré	8.426	6.891	6.153	7.114	5.933	6.144	4.581	3.110	3.394
2ème degré	4.855	3.894	3.996	4.140	4.000	3.601	4.048	2.168	1.486
3ème degré	2.498	841	656	624	848	553	617	1.593	5.366
4ème degré	16	12	9	11	8	5	4	3	7
Inconnu/Pas d'application	2.559	2.242	2.435	2.887	2.601	2.094	2.469	2.194	2.073
Sous-total NON-VITESSE	18.354	13.880	13.249	14.776	13.390	12.397	11.719	9.068	12.326

Nombre d'infractions (non-vitesse): répartition selon la gravité





INFRACTIONS ROUTIÈRES (autoroutes incluses) : APERÇU GÉNÉRAL

INFRACTIONS PAR DEGRE DE GRAVITE

Comparaison par année: 2015-2023



INFRACTIONS ROUTIÈRES (autoroutes incluses) : APERÇU GÉNÉRAL

Comparaison par mois pour l'année 2023

	Jan	Fév	Mar	Avr	Mai	Juin	Juil	Août	Sep	Oct	Nov	Déc	TOTAL
NOMBRE TOTAL D'INFRACTIONS	3.133	3.640	3.943	4.060	2.616	3.894	2.868	2.695	2.999	4.824	3.412	4.729	42.813
INFRACTIONS PAR THEME													
Vitesse	2.422	2.901	3.088	3.501	1.940	3.133	2.283	2.159	2.235	1.901	1.850	3.074	30.487
Arrêt et stationnement	228	221	197	153	156	160	109	93	204	300	216	203	2.240
GSM	67	69	115	61	140	96	95	61	65	120	79	48	1.016
Casque et vêtements de protection	4	3	0	4	5	11	1	3	1	10	0	0	42
Ceinture et siège enfant	21	22	25	32	14	37	34	21	16	45	32	20	319
Feux de signalisation	36	27	34	23	37	20	15	41	44	16	25	21	339
Code de la route	144	181	268	168	126	164	115	114	242	2.183	961	1.165	5.831
Alcool	58	19	28	22	25	51	33	25	36	37	35	34	403
Drogues	13	14	26	10	19	24	12	17	17	12	23	15	202
Conditions techniques	39	41	40	21	43	38	33	31	31	46	40	30	433
Immatriculation	28	36	40	25	28	53	33	36	33	46	46	40	444
Permis de conduire	53	78	55	23	54	75	64	66	41	69	60	49	687
Assurance	15	24	25	10	26	30	26	28	24	27	36	23	294
Poids lourds	5	1	2	5	1	0	6	0	10	4	5	2	41
Autres	0	3	0	2	2	2	8	0	0	8	4	5	34
Inconnu	0	0	0	0	0	0	1	0	0	0	0	0	1
INFRACTIONS PAR DEGRE DE GRAVI													
VITESSE													
Excès de 0-10 km/h	386	648	817	904	563	1.053	309	865	478	263	256	413	6.955
Excès de 11-20 km/h	1.306	1.457	1.653	1.842	1.014	1.255	1.171	1.002	971	1.145	1.122	1.751	15.689
Excès de 21-30 km/h	562	626	453	561	260	595	603	214	324	347	383	672	5.600
Excès de 31-40 km/h	116	101	91	118	57	144	132	53	71	86	58	128	1.155
Excès de plus de 40 km/h	44	48	55	63	34	68	56	9	40	45	14	66	542
Excès de ??? km/h	8	21	19	13	12	18	12	16	351	15	17	44	546
Sous-total VITESSE	2.422	2.901	3.088	3.501	1.940	3.133	2.283	2.159	2.235	1.901	1.850	3.074	30.487
NON-VITESSE													
1er degré	306	322	324	257	220	278	188	146	351	361	340	301	3.394
2ème degré	120	127	188	100	100	123	103	120	126	138	130	111	1.486
3ème degré	106	110	167	108	189	140	111	103	126	2.228	892	1.086	5.366
4ème degré	0	0	1	2	0	3	0	0	0	0	1	0	7
Inconnu/Pas d'application	179	180	175	92	167	217	183	167	161	196	199	157	2.073
Sous-total NON-VITESSE	711	739	855	559	676	761	585	536	764	2.923	1.562	1.655	12.326

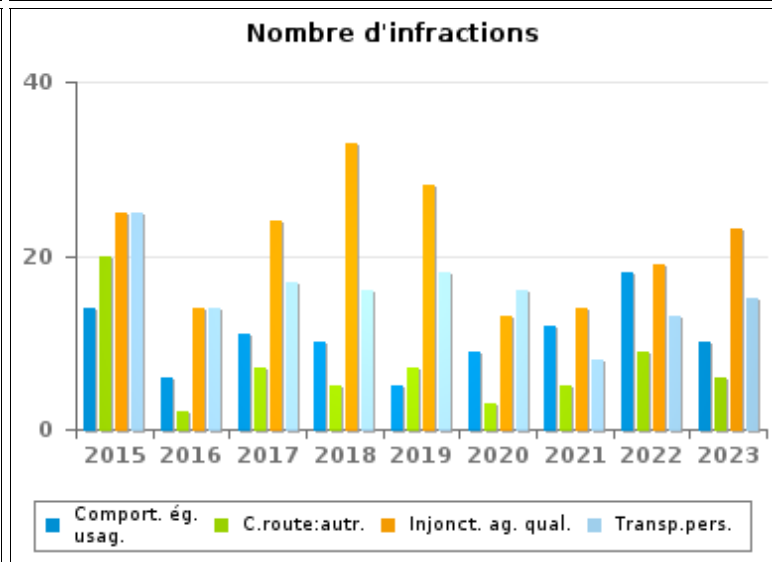
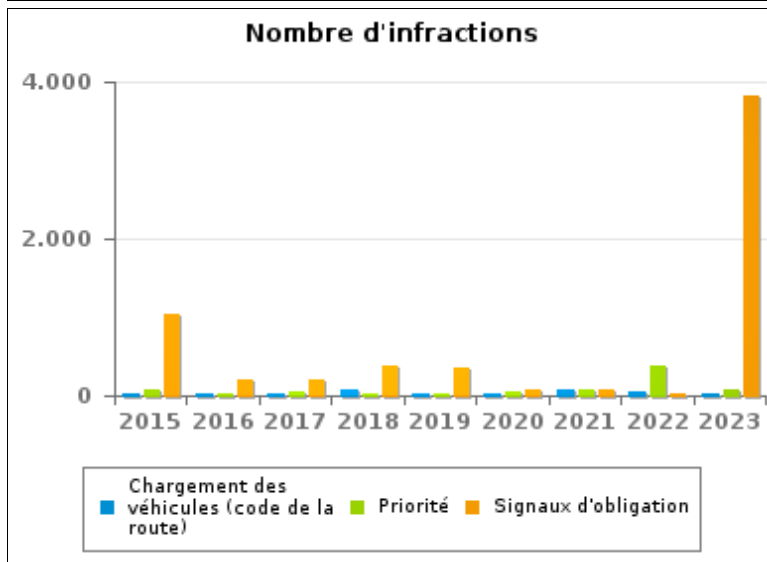
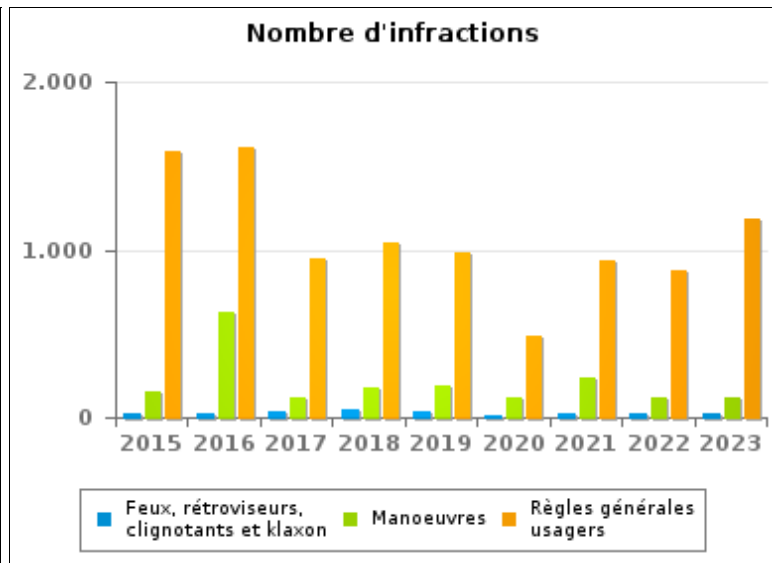
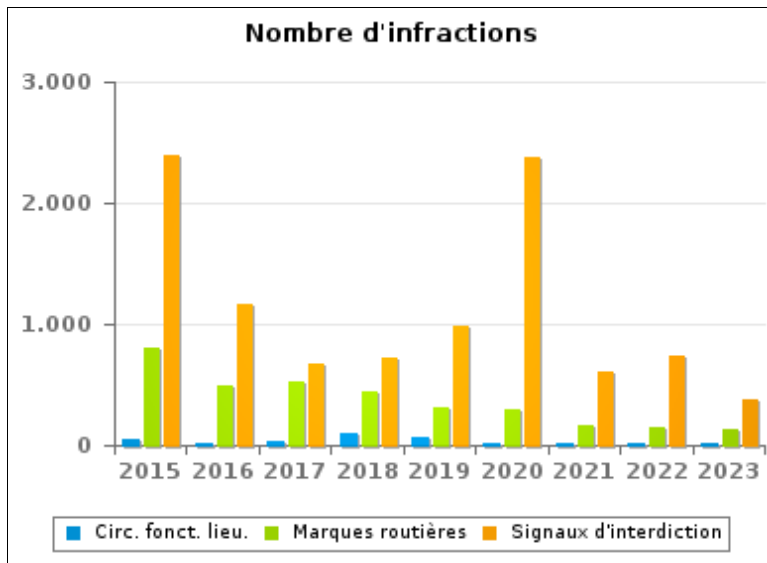


INFRACTIONS ROUTIÈRES (autoroutes incluses) : APERÇU GÉNÉRAL (DÉTAIL)

Comparaison par année: 2015-2023

Code de la route

	2015	2016	2017	2018	2019	2020	2021	2022	2023
Signaux d'interdiction	2.386	1.159	677	718	980	2.370	611	738	384
Règles générales usagers	1.588	1.609	951	1.042	988	484	939	871	1.184
Signaux d'obligation	1.030	211	193	368	365	74	85	37	3.817
Marques routières	805	499	520	436	305	302	167	146	134
Manoeuvres	151	623	123	178	191	117	235	123	121
Priorité	74	23	40	32	29	49	70	392	74
Chargement des véhicules (code de la route)	30	27	31	69	24	26	65	46	25
Circulation en fonction du lieu	45	18	27	95	65	18	18	10	15
Feux, rétroviseurs, clignotants et klaxon	26	18	33	44	33	14	19	29	23
Injonctions des agents qualifiés	25	14	24	33	28	13	14	19	23
Transport de personnes (code de la route)	25	14	17	16	18	16	8	13	15
Comportement à l'égard de certains usagers	14	6	11	10	5	9	12	18	10
Code de la route: autres	20	2	7	5	7	3	5	9	6
TOTAL	6.219	4.223	2.654	3.046	3.038	3.495	2.248	2.451	5.831





INFRACTIONS ROUTIÈRES (autoroutes incluses) : TOP 5 DES INFRACTIONS

2023

Toutes les infractions

Theme	Article de loi	Nombre d'infractions	% (*)
Vitesse	Art. 11.2.1°- a). En dehors des agglomérations, la vitesse est limitée à 120 km à l'heure sur les autoroutes [...]. Les limitations de vitesse inférieures imposées par le signal C43 ou résultant de l'article 11.3. restent d'application. Art. 5. Les usagers doivent se conformer aux signaux lumineux de circulation, aux signaux routiers et aux marques routières, lorsque ceux-ci sont réguliers en la forme, suffisamment visibles et placés conformément aux prescriptions du [...] règlement [général sur la police de la circulation routière et de l'usage de la voie publique]. Art. 68.3. [...] Sign. C43 [avec la mention 100]. A partir du signal jusqu'au [...] [signal C45], interdiction de circuler à une vitesse supérieure à [100 km/h] [...].	16.981	39,66%
Vitesse	(Attention : l'infraction suivante est uniquement valable pour la Région flamande) Art. 11.1. Dans les agglomérations, la vitesse est limitée à 50 km à l'heure [...].	4.065	9,49%
Vitesse	(Attention : l'infraction suivante est uniquement valable pour la Région flamande) Art. 11.2.1°- b). En dehors des agglomérations, la vitesse est limitée à 120 km à l'heure [...] sur les voies publiques divisées en quatre bandes de circulation ou plus dont deux au moins sont affectées à chaque sens de circulation, pour autant que les sens de circulation soient séparés autrement qu'avec des marques routières [...]. Les limitations de vitesse inférieures imposées par le signal C43 ou résultant de l'article 11.3. restent d'application. Art. 5. Les usagers doivent se conformer[...] aux signaux routiers [...], lorsque ceux-ci sont réguliers en la forme, suffisamment visibles et placés conformément aux prescriptions du [...] [Code de la route]. Art. 68.3. [...] Sign. C43 [avec la mention 70]. A partir du signal jusqu'au prochain carrefour [ou signal C45], interdiction de circuler à une vitesse supérieure à [70 km/h] [...].	5.018	11,72%
Vitesse	(Attention : l'infraction suivante est uniquement valable pour la Région flamande) Vitesse / Aux abords d'un chantier sur autoroute / Signal C43 - 50 km/h. Art. 11.2.1°- a). En dehors des agglomérations, la vitesse est limitée à 120 km à l'heure sur les autoroutes [...]. Les limitations de vitesse inférieures imposées par le signal C43 ou résultant de l'article 11.3. restent d'application. Art. 5. Les usagers doivent se conformer aux signaux lumineux de circulation, aux signaux routiers et aux marques routières, lorsque ceux-ci sont réguliers en la forme, suffisamment visibles et placés conformément aux prescriptions du [...] règlement [général sur la police de la circulation routière et de l'usage de la voie publique]. Art. 68.3. [...] Sign. C43 [avec la mention 50]. A partir du signal jusqu'au [...] [signal C45], interdiction de circuler à une vitesse supérieure à [50 km/h] [...].	1.077	2,52%
Code de la route	(Attention : l'infraction suivante est uniquement valable pour la Région flamande) Constitue une infraction de 3ème degré en vertu de l'article 3.39/2° de l'AR du 30-09-2005 : Art. 5. Les usagers doivent se conformer aux signaux lumineux de circulation, aux signaux routiers et aux marques routières, lorsque ceux-ci sont réguliers en la forme, suffisamment visibles et placés conformément aux prescriptions du [...] règlement [général sur la police de la circulation routière et de l'usage de la voie publique]. Art. 68.3. [...] Sign. C23. Accès interdit aux conducteurs de véhicules ou trains de véhicules à moteur conçus et construits pour le transport de marchandises. Une inscription sur un panneau additionnel limite l'interdiction aux conducteurs de véhicules ou trains de véhicules dont la masse maximale autorisée dépasse la masse indiquée.	3.798	8,87%



INFRACTIONS ROUTIÈRES (autoroutes incluses) : TOP 5 DES INFRACTIONS

2023

Infractions du 4ème degré

Theme	Article de loi	Nombre d'infractions	% (*)
Code de la route	Art. 4.1. Les usagers doivent obtempérer immédiatement aux injonctions des agents qualifiés. Art. 4.2.3°. Sont notamment considérées comme injonctions : le balancement transversal d'un feu rouge, qui signifie arrêt pour les conducteurs vers lesquels le feu est dirigé. Art. 4.1°. Sont infractions du quatrième degré au sens de l'article 29§1er, 1er alinéa de la [...] loi relative à la police de la circulation routière, coordonnée le 16 mars 1968: [...] transgresser les ordres [...] [mentionnés à l'article 4.2.3° de l'AR 01-12-1975] d'une personne habilitée.	1	0,00 %
Code de la route	Constitue une infraction de 4ème degré en vertu de l'article 4.3° de l'AR du 30-09-2005 :Art. 17.2.3°. Le dépassement par la gauche d'un véhicule attelé [...] ou d'un véhicule à plus de deux roues est interdit à l'approche du sommet d'une côte et dans les virages, lorsque la visibilité est insuffisante, sauf si le dépassement peut se faire sans franchir la ligne blanche continue délimitant la partie de la chaussée affectée à la circulation venant en sens inverse.	1	0,00 %
Code de la route	Constitue une infraction de 4ème degré en vertu de l'article 4.7° de l'AR du 30-09-2005 : Art. 22.2juncto. Les dispositions de l'article 21.4. et 21.6. sont applicables sur les routes pour automobiles. Art. 21.6.4°. Sont interdits sur les autoroutes les épreuves sportives, notamment les courses ou concours de vitesse, de régularité ou d'adresse.	2	0,00 %
Code de la route	Constitue une infraction de 4ème degré en vertu de l'article 4.7° de l'AR du 30-09-2005 :Art. 50. Sauf autorisation spéciale de l'autorité légalement habilitée, il est interdit de se livrer sur la voie publique à des luttes de vitesse, ainsi qu'à des épreuves sportives, notamment des courses ou concours de vitesse, de régularité ou d'adresse.	3	0,01 %

(*) % par rapport au nombre total d'infractions



INFRACTIONS ROUTIÈRES (autoroutes incluses) : MOMENT

Nombre d'infractions selon le moment de la semaine

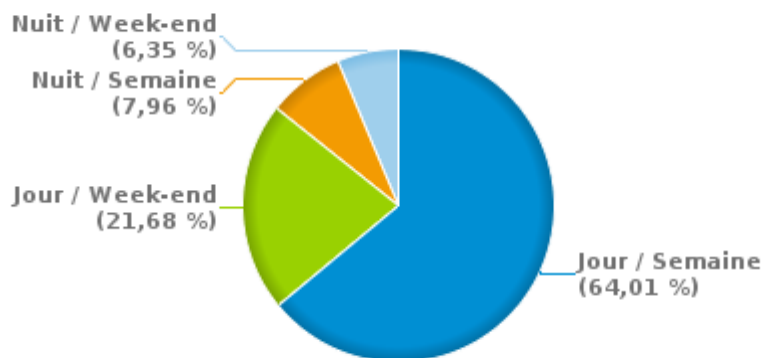
2023

	Semaine			Week-end			TOTAL
	Jour	Nuit	Sous-total	Jour	Nuit	Sous-total	
Vitesse	18.779	2.539	21.318	7.258	1.911	9.169	30.487
Arrêt et stationnement	1.444	84	1.528	610	102	712	2.240
GSM	863	6	869	135	12	147	1.016
Casque et vêtements de protection	23	3	26	16	0	16	42
Ceinture et siège enfant	237	10	247	70	2	72	319
Feux de signalisation	192	54	246	55	38	93	339
Code de la route	4.746	274	5.020	605	206	811	5.831
Alcool	96	79	175	79	149	228	403
Drogues	83	41	124	31	47	78	202
Conditions techniques	249	56	305	87	41	128	433
Immatriculation	244	55	299	115	30	145	444
Permis de conduire	252	156	408	139	140	279	687
Assurance	150	47	197	65	32	97	294
Poids lourds	29	2	31	4	6	10	41
Autres	15	4	19	11	4	15	34
Inconnu	1	0	1	0	0	0	1
TOTAL	27.403	3.410	30.813	9.280	2.720	12.000	42.813

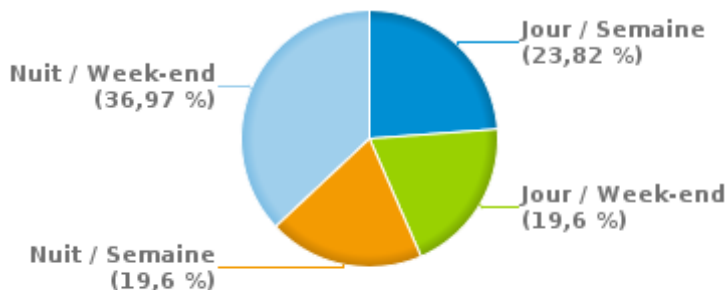
Weekend = Du vendredi 22h00 jusqu'au lundi 06h00
 Semaine = Du lundi 06h00 jusqu'au vendredi 22h00

Jour: de 06h00 à 22h00
 Nuit: de 22h00 à 06h00

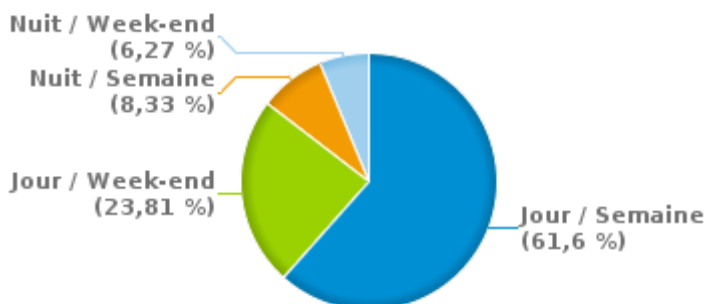
% infractions selon le moment pour l'année 2023



% infractions alcool selon le moment pour l'année 2023



% infractions vitesse selon le moment pour l'année 2023





INFRACTIONS DE VITESSE (autoroutes incluses) : ENDROIT DU CONTRÔLE

2023

Beersel

Rue	Borne Kilométrique	Nr de maison	Excès de 0-10 km/h	Excès de 11-20 km/h	Excès de 21-30 km/h	Excès de 31-40 km/h	Excès de plus de 40 km/h	Excès de ??? km/h	TOTAL
Alsembergsesteenweg		373	125	7	2				134
Alsembergsesteenweg		676	33	1	1				35
Alsembergsesteenweg			203	6				1	210
Beerselsestraat			134	14	24	6			178
Bergensesteenweg		125	26	12	3	1	1		43
Bergensesteenweg		128	485	99	34	8	5		631
Bergensesteenweg		163						1	1
Bergensesteenweg			180	48	21	3	4		256
Groenlaan		24	1						1
Guido Gezellestraat		116	13	3	6	3	2		27
Guido Gezellestraat		90	4	2	2				8
Hoogstraat		5						1	1
Hoogstraat								1	1
H. Torleylaan		100						1	1
H. Torleylaan								1	1
Ingendaellaan		6	97	10	3				110
Ingendaellaan		83	88	7	5	1			101
Jozef Huysmanslaan		37	6	1	1				8
L. Devillersstraat								1	1
Molenstraat								1	1
R0 BINNENRING RICHTING BRUSSEL	62.0	*	6	347	90	12	3		458
R0 Côté Extérieur	61.5						1	3	4
R0 Côté Extérieur	61.7						1		1
R0 Côté Extérieur	62.0			1				3	4
R0 Côté Extérieur	62.4							1	1
R0 Côté Extérieur	63.0		1	252	101	16	8		378



INFRACTIONS DE VITESSE (autoroutes incluses) : ENDROIT DU CONTRÔLE

2023

Rue	Borne Kilométrique	Nr de maison	Excès de 0-10 km/h	Excès de 11-20 km/h	Excès de 21-30 km/h	Excès de 31-40 km/h	Excès de plus de 40 km/h	Excès de ??? km/h	TOTAL
R0 Côté Extérieur	64.0							1	1
R0 Côté Extérieur	69.0				1				1
R0 Côté Extérieur				3		1	1	3	8
R0 Côté Intérieur	61.2					1		1	2
R0 Côté Intérieur	61.3							1	1
R0 Côté Intérieur	61.4				1			1	2
R0 Côté Intérieur	61.5			1					1
R0 Côté Intérieur	61.7							1	1
R0 Côté Intérieur	62.0		1	1	1			1	4
R0 Côté Intérieur	62.5				1		1		2
R0 Côté Intérieur	62.7							1	1
R0 Côté Intérieur	62.8							1	1
R0 Côté Intérieur	63			1					1
R0 Côté Intérieur	63.0	*		218	76	12	5		311
R0 Côté Intérieur	63.0		5	1.365	547	87	30		2.034
R0 Côté Intérieur	63.1				2				2
R0 Côté Intérieur	63.2							1	1
R0 Côté Intérieur	63.5							1	1
R0 Côté Intérieur	64.0				2				2
R0 Côté Intérieur	64.7				1				1
R0 Côté Intérieur	64.9							4	4
R0 Côté Intérieur	65.0				2		1	3	6
R0 Côté Intérieur	65.4							1	1
R0 Côté Intérieur					2	1		3	6
R0-E19 Côté Extérieur sortie 19 Beersel							1		1
R0-E19 Côté Extérieur sortie 20 Huizingen								2	2
R0-E19 Côté Intérieur accès 19 Beersel	63.5							2	2



INFRACTIONS DE VITESSE (autoroutes incluses) : ENDROIT DU CONTRÔLE

2023

Rue	Borne Kilometrique	Nr de maison	Excès de 0-10 km/h	Excès de 11-20 km/h	Excès de 21-30 km/h	Excès de 31-40 km/h	Excès de plus de 40 km/h	Excès de ??? km/h	TOTAL
R0-E19 Côté Intérieur accès 19 Beersel								1	1
R0-E19 Côté Intérieur sortie 19 Beersel	63.0	*	6	1.309	392	81	34		1.822
Sanatoriumstraat		165	165	13	1				179
Sanatoriumstraat								1	1
Stationsstraat		25	5		2				7
Stationsstraat		37	1						1
Steenweg naar Halle		373	147	12	2	3			164
Steenweg op Ukkel		242	8		1				9
Zennestraat		118	111	10	19	2			142
Zoniënwoodlaan								1	1
TOTAL			1.851	3.743	1.346	238	98	46	7.322

Halle

Rue	Borne Kilometrique	Nr de maison	Excès de 0-10 km/h	Excès de 11-20 km/h	Excès de 21-30 km/h	Excès de 31-40 km/h	Excès de plus de 40 km/h	Excès de ??? km/h	TOTAL
A8-E429 Dir Bruxelles	2.8							2	2
A8-E429 Dir Bruxelles	5.0					1			1
A8-E429 Dir Bruxelles	7.0				1			1	2
A8-E429 Dir Bruxelles								1	1
A8-E429 Dir Bruxelles sortie 22 Lembeek								3	3
A8-E429 Dir Lille (Fr)	0.6							1	1
A8-E429 Dir Lille (Fr)	7.5	*	4	35	6	1			46
A8-E429 RICHTING DOORNIK	7.5	*	6	34	4				44
A8-E429 RICHTING DOORNIK	7.5			1					1
Albertstraat		8	2						2
Alsembergsesteenweg		217	19	5	8	1	5		38
Alsembergsesteenweg								1	1



INFRACTIONS DE VITESSE (autoroutes incluses) : ENDROIT DU CONTRÔLE

2023

Rue	Borne Kilometrique	Nr de maison	Excès de 0-10 km/h	Excès de 11-20 km/h	Excès de 21-30 km/h	Excès de 31-40 km/h	Excès de plus de 40 km/h	Excès de ??? km/h	TOTAL
Bellingenstraat		47			3				3
Bellingenstraat		53	75	19	3				97
Bellingenstraat		55	125	26	8				159
Bergensesteenweg		502						1	1
Bergensesteenweg		694	10	4	4	2	1		21
Bergensesteenweg		716	47	5	1				53
Bergensesteenweg								3	3
Brouwerijstraat		26		1	2	1	1		5
Brusselsesteenweg		258	7	1	1				9
Brusselsesteenweg								1	1
de Kerchove d'Exaerdestraat(Oct)		87	2	1	1				4
Demaeghtlaan (Auguste)								1	1
Demesmaekerstraat (Victor)		25			3				3
Edingensesteenweg		190						1	1
Edingensesteenweg		196	7	1		1	3		12
Edingensesteenweg		300						1	1
Edingensesteenweg		737	16	3	9	4	2		34
Edingensesteenweg		883	32	4					36
Edingensesteenweg		886						1	1
Edingensesteenweg		899	397	72	13				482
Gaasbeeksesteenweg		20	1						1
Kruisstraat		--						1	1
Lenniksesteenweg		375	4		7	2			13
Lenniksesteenweg		462	6	1	1				8
Lenniksesteenweg		582	70	5	1				76
Lenniksesteenweg		632	7	26	6				39
Lenniksesteenweg		85						1	1



INFRACTIONS DE VITESSE (autoroutes incluses) : ENDROIT DU CONTRÔLE

2023

Rue	Borne Kilometrique	Nr de maison	Excès de 0-10 km/h	Excès de 11-20 km/h	Excès de 21-30 km/h	Excès de 31-40 km/h	Excès de plus de 40 km/h	Excès de ??? km/h	TOTAL
N203A / A8 TER HOOGTE VAN HET KRUIPUNT MET DE N28			398	2.328	365	86	52		3.229
N203A /A8 TER HOOGTE VAN HET KRUIPUNT MET DE N28			90	351	57	19	7		524
Nerinxlaan (Karel)		19	4		2				6
Nerinxstraat (Edmond)		6	1		1				2
Nijvelsesteenweg		82-84	5		8	3			16
Ninoofsesteenweg		235	4		8	1			13
Ninoofsesteenweg		599						1	1
Ninoofsesteenweg		643	45	6					51
Prinsbos		70	11	1	7				19
R0 BINNENRING PARKING	70.7		380	136	23	3	2	372	916
R0 Côté Extérieur	62.0			1					1
R0 Côté Extérieur	66.0			1					1
R0 Côté Extérieur	66.1							3	3
R0 Côté Extérieur	66.2							1	1
R0 Côté Extérieur	66.3							1	1
R0 Côté Extérieur	66.6	*		133	83	15	13		244
R0 Côté Extérieur	66.8							1	1
R0 Côté Extérieur	68.0			1		1	1	2	5
R0 Côté Extérieur	68.3							1	1
R0 Côté Extérieur	68.5					1	1		2
R0 Côté Extérieur	69.0							1	1
R0 Côté Extérieur	69.1				1				1
R0 Côté Extérieur	69.2							1	1
R0 Côté Extérieur	69.4							1	1
R0 Côté Extérieur	69.5							1	1
R0 Côté Extérieur	69.7		9	22	142	46	14	2	235
R0 Côté Extérieur	69.8							1	1



INFRACTIONS DE VITESSE (autoroutes incluses) : ENDROIT DU CONTRÔLE

2023

Rue	Borne Kilométrique	Nr de maison	Excès de 0-10 km/h	Excès de 11-20 km/h	Excès de 21-30 km/h	Excès de 31-40 km/h	Excès de plus de 40 km/h	Excès de ??? km/h	TOTAL
R0 Côté Extérieur	69.9							1	1
R0 Côté Extérieur	70.0							2	2
R0 Côté Extérieur	70.1							1	1
R0 Côté Extérieur	70.3				1				1
R0 Côté Extérieur	71.0			1					1
R0 Côté Extérieur					3	1		5	9
R0 Côté Intérieur	65.6							1	1
R0 Côté Intérieur	66.0							1	1
R0 Côté Intérieur	66.1					1		1	2
R0 Côté Intérieur	66.3							2	2
R0 Côté Intérieur	66.5			1	1	1			3
R0 Côté Intérieur	66.7	*	2	657	427	95	58		1.239
R0 Côté Intérieur	66.8							1	1
R0 Côté Intérieur	66.9					1		1	2
R0 Côté Intérieur	67.0				1		1	1	3
R0 Côté Intérieur	67.1			1					1
R0 Côté Intérieur	67.4					1			1
R0 Côté Intérieur	67.6			121	58	8	1		188
R0 Côté Intérieur	68.0			1	1		1	3	6
R0 Côté Intérieur	68.5						1		1
R0 Côté Intérieur	68.9					1			1
R0 Côté Intérieur	69.6							1	1
R0 Côté Intérieur	69.8							1	1
R0 Côté Intérieur	70.0						1	3	4
R0 Côté Intérieur	70.3		31	539	231	30	5		836
R0 Côté Intérieur	70.5					1	1		2
R0 Côté Intérieur	71.0			1		1			2



INFRACTIONS DE VITESSE (autoroutes incluses) : ENDROIT DU CONTRÔLE

2023

Rue	Borne Kilométrique	Nr de maison	Excès de 0-10 km/h	Excès de 11-20 km/h	Excès de 21-30 km/h	Excès de 31-40 km/h	Excès de plus de 40 km/h	Excès de ??? km/h	TOTAL
R0 Côté Intérieur	71.3						1		1
R0 Côté Intérieur					1	1	2	4	8
R0-E19 Côté Extérieur accès 20 Huizingen	64.2						1		1
R0-E19 Côté Extérieur accès 20 Huizingen								2	2
R0-E19 Côté Extérieur sortie 21 Halle	68.9							4	4
R0-E19 Côté Extérieur sortie 21 Halle								1	1
Sint-Rochusstraat		70	8		4	2			14
Slingerweg								1	1
Smisstraat		51	49	2					51
Vandenpeereboomstraat		78	10	1	17	5	1		34
Verhavertstraat (Cypriaan)		166	1				1		2
Vogelpers	--							1	1
Vogelpers		94	1	2		1			4
Warande		83	1		4	1	1		7
TOTAL			1.887	4.551	1.528	339	178	447	8.930

Sint-Pieters-Leeuw

Rue	Borne Kilométrique	Nr de maison	Excès de 0-10 km/h	Excès de 11-20 km/h	Excès de 21-30 km/h	Excès de 31-40 km/h	Excès de plus de 40 km/h	Excès de ??? km/h	TOTAL
A7-E19 Direction Bruxelles Parking Ruisbroek								1	1
A7-E19 Direct. Valenciennes (F) Parking Ruisbroek								1	1
Albert Van Cotthemstraat								1	1
Bergensesteenweg		137						1	1
Bergensesteenweg		144						3	3
Bergensesteenweg		696	46	9	3				58
Bergensesteenweg		791	197	34	14	2			247
Bergensesteenweg			207	51	16	3	2	6	285



INFRACTIONS DE VITESSE (autoroutes incluses) : ENDROIT DU CONTRÔLE

2023

Rue	Borne Kilometrique	Nr de maison	Excès de 0-10 km/h	Excès de 11-20 km/h	Excès de 21-30 km/h	Excès de 31-40 km/h	Excès de plus de 40 km/h	Excès de ??? km/h	TOTAL
Boomkwekerijstraat		31		6	7	1			14
Brabantsebaan		142	11						11
Brabantsebaan		302	1						1
Brabantsebaan		325	6						6
Brabantsebaan		342	10		1				11
Brusselbaan	119							1	1
Brusselbaan		262	31	2	13	3	1		50
Brusselbaan		445	31	6	1				38
Brusselbaan		45	18		5	2			25
Brusselbaan		483A	556	92	17	1	1		667
Brusselbaan		483C	106	16	6	1	1		130
Brusselbaan		485C	53	9	1				63
Brusselbaan		487A	443	53	7	4			507
BRUSSELBAAN 280 NAAR BRUSSELBAAN 429 RICHTING SIN		*	166	31	7	1	1		206
BRUSSELBAAN 429 NAAR BRUSSELBAAN 280 RICHTING AND		*	122	21	7	2			152
Drie Fonteynenstraat								1	1
Edouard Rooselaersstraat		3	14	1	2	1			18
Edouard Rooselaersstraat		53	16	2	5	1			24
Europalaan								2	2
Fabriekstraat		366	2	2	4				8
Fabriekstraat								1	1
Galgstraat		246	77	7	2				86
Georges Wittouckstraat		240	44	3	1				48
Georges Wittouckstraat		7	27	4	2				33
Groot-Bijgaardenstraat		25						1	1
Hoogstraat		151	9	3	1				13
Hoogstraat		37	4	1	1				6



INFRACTIONS DE VITESSE (autoroutes incluses) : ENDROIT DU CONTRÔLE

2023

Rue	Borne Kilometrique	Nr de maison	Excès de 0-10 km/h	Excès de 11-20 km/h	Excès de 21-30 km/h	Excès de 31-40 km/h	Excès de plus de 40 km/h	Excès de ??? km/h	TOTAL
Impeleer								1	1
Jean Dambrestraat		28						1	1
Joseph Depauwstraat		94	9	2	2	1			14
Karel Gilsonstraat		3	1						1
Karel Gilsonstraat		7	1		1	1			3
Kerkstraat							2	1	3
Lenniksebaan		1371						1	1
Lenniksebaan		1453	10	1					11
Lotstraat								1	1
N6 BERGENSESTEENWEG TUSSEN HUISNR 151 EN 250 RICH		*	485	117	5				607
Pastorijstraat		4	2	1	2				5
Pedestraat		3	9		1				10
Pedestraat		83	1						1
Pedestraat		83A	12						12
PEPINGENSESTEENWEG 250 NAAR PEPINGENSESTEENWEG		*	194	34	3	2			233
PEPINGENSESTEENWEG 82 NAAR PEPINGENSESTEENWEG 2		*	212	26	9				247
Postweg		302	8	1					9
R0 BUITENRING - PARKING RUISBROEK								1	1
R0 BUITENRING (PARKING RUISBROEK)	61.1		2	738	192	41	13		986
R0 Côté Extérieur	57.1				1			1	2
R0 Côté Extérieur	59.1							1	1
R0 Côté Extérieur	60.0					1			1
R0 Côté Extérieur	60.7		5	644	439	97	48		1.233
R0 Côté Extérieur	61.1		15	3.758	1.072	252	130	1	5.228
R0 Côté Extérieur								11	11
R0 Côté Intérieur	59.0							1	1
R0 Côté Intérieur	59.8							1	1



INFRACTIONS DE VITESSE (autoroutes incluses) : ENDROIT DU CONTRÔLE

2023

Rue	Borne Kilométrique	Nr de maison	Excès de 0-10 km/h	Excès de 11-20 km/h	Excès de 21-30 km/h	Excès de 31-40 km/h	Excès de plus de 40 km/h	Excès de ??? km/h	TOTAL
R0 Côté Intérieur	60.0				2			1	3
R0 Côté Intérieur	60.3							1	1
R0 Côté Intérieur	60.7		2	1.490	840	152	67	1	2.552
R0 Côté Intérieur	60.8			1					1
R0 Côté Intérieur	61.1		51	228	33	9		1	322
R0 Côté Intérieur					1			3	4
R0-E19 Côté Extérieur accès 18 Ruisbroek								2	2
R0-E19 Côté Intérieur sortie 18 Ruisbroek								1	1
Vlezenbeeklaan		158	1	1					2
Vlezenbeeklaan								2	2
TOTAL			3.217	7.395	2.726	578	266	53	14.235



INFRACTIONS DE VITESSE (autoroutes incluses) : RÉGIME VITESSE

2023

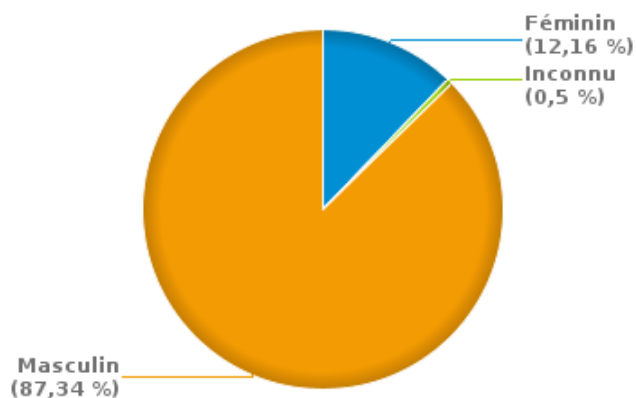
Vitesse autorisée	Excès de 0-10 km/h	Excès de 11-20 km/h	Excès de 21-30 km/h	Excès de 31-40 km/h	Excès de plus de 40	Excès de ??? km/h	TOTAL
30	250	59	70	15	2	0	396
50	4.216	1.229	603	121	41	0	6.210
60	30	2	1	0	0	0	33
70	2.353	3.054	543	130	74	0	6.154
90	48	14	11	2	1	0	76
100	58	11.263	4.361	885	422	1	16.990
120	0	68	11	2	0	0	81
Inconnu	0	0	0	0	2	545	547
TOTAL	6.955	15.689	5.600	1.155	542	546	30.487

INFRACTIONS ROUTIÈRES (autoroutes incluses) : PROFIL DES CONTREVENANTS 2023

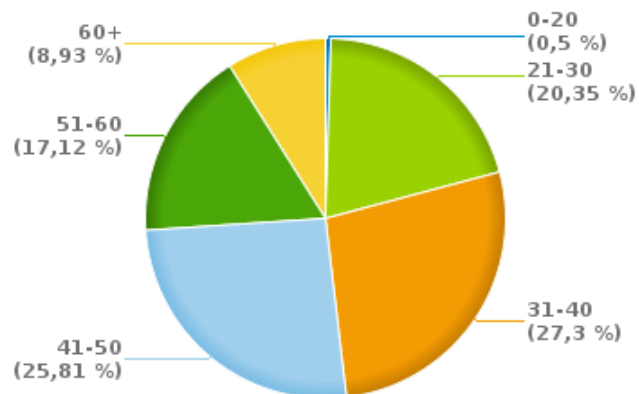
Nombre d'infractions d'alcool par catégorie d'âge et par sexe

	Masculin	Féminin	Inconnu	TOTAL
0-20	1	1	0	2
21-30	76	6	0	82
31-40	100	9	1	110
41-50	85	18	1	104
51-60	61	8	0	69
60+	29	7	0	36
TOTAL	352	49	2	403

% infractions alcool par sexe pour l'année 2023



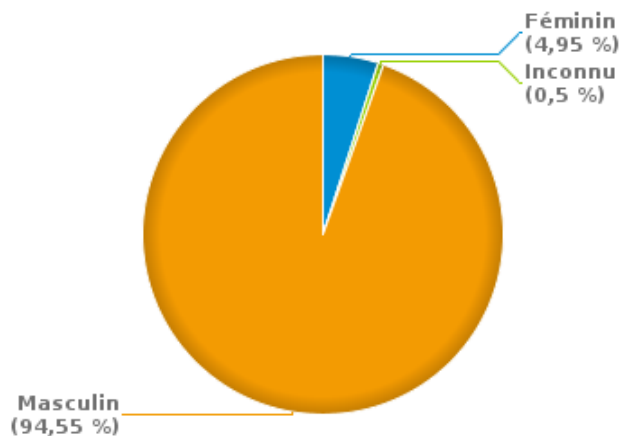
% infractions alcool par catégorie d'âge pour l'année 2023



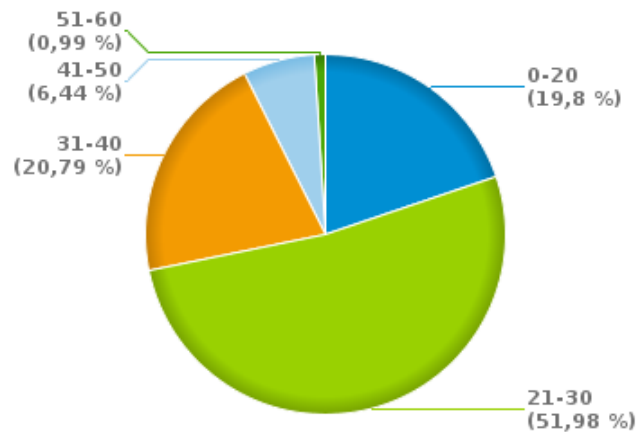
Nombre d'infractions de drogues par catégorie d'âge et par sexe

	Féminin	Inconnu	Masculin	TOTAL
0-20	0	0	40	40
21-30	5	1	99	105
31-40	2	0	40	42
41-50	3	0	10	13
51-60	0	0	2	2
TOTAL	10	1	191	202

% infractions drogues par sexe pour l'année 2023



% infractions drogues par catégorie d'âge pour l'année 2023





INFRACTIONS ROUTIÈRES
FILTRES ET PARAMÈTRES SELECTIONNÉS
DANS CE RAPPORT

Année de début de l'infraction	2015
Année de fin de l'infraction	2023
Trimestre(s)	Trim. 1;Trim. 2;Trim. 3;Trim. 4
Zone de police	ZP ZENNEVALLEI
Unité locale/fédérale	
Hors/sur autoroute	(autoroutes incluses)
Unité de police constatante	
Date de clôture de la banque de données	30/04/24

Date de mise à jour du rapport	01 JUIL. 2024 10:22:52
---------------------------------------	------------------------