

**Aperçu  
Infractions routières  
(autoroutes incluses)  
2023**

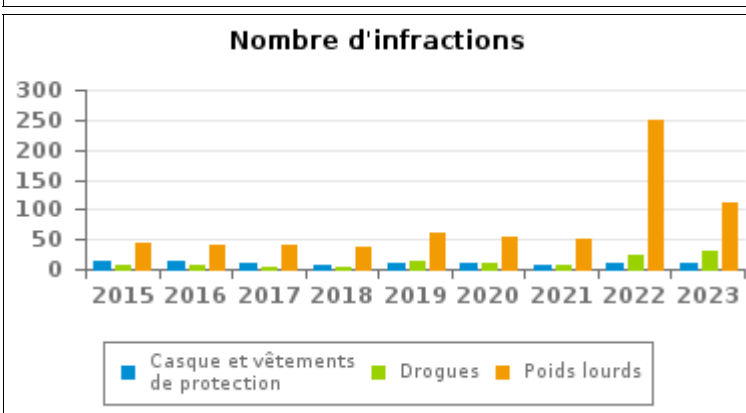
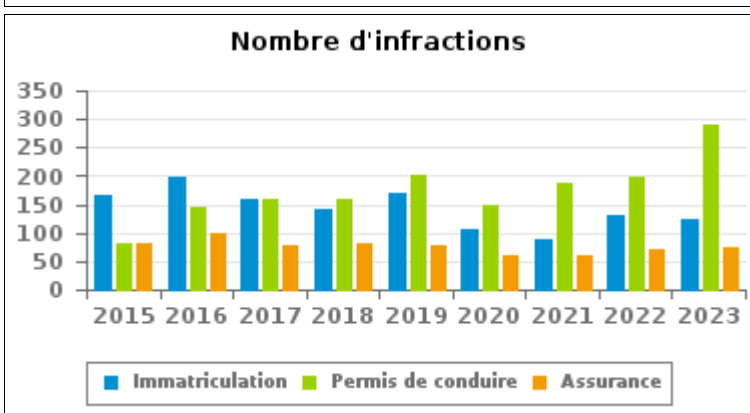
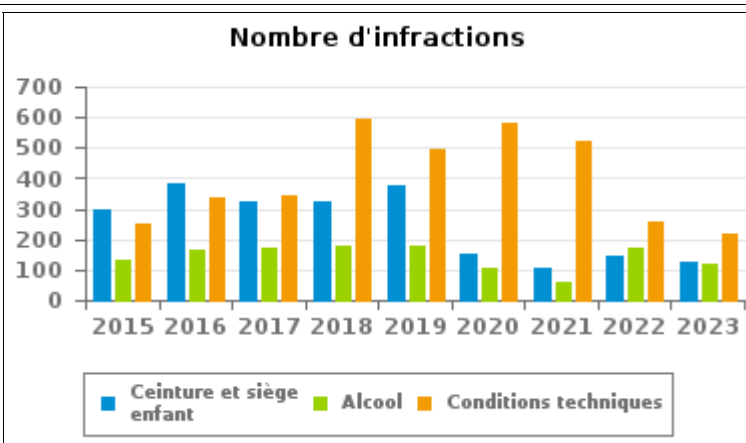
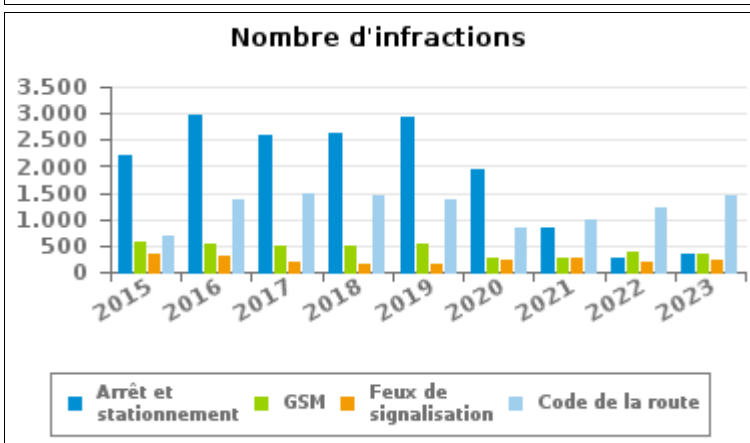
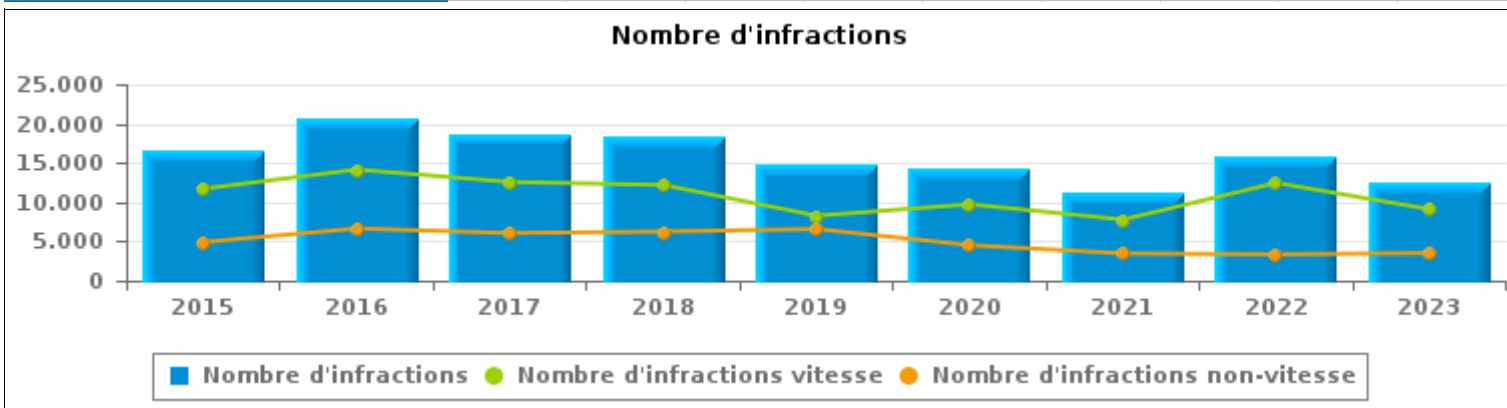
**ZP GRIMBERGEN**



# INFRACTIONS ROUTIÈRES (autoroutes incluses) : APERÇU GÉNÉRAL

## Comparaison par année: 2015-2023

	2015	2016	2017	2018	2019	2020	2021	2022	2023
<b>NOMBRE TOTAL D'INFRACTIONS</b>	<b>16.635</b>	<b>20.785</b>	<b>18.617</b>	<b>18.429</b>	<b>14.839</b>	<b>14.239</b>	<b>11.246</b>	<b>15.785</b>	<b>12.613</b>
<b>INFRACTIONS PAR THEME</b>									
	2015	2016	2017	2018	2019	2020	2021	2022	2023
Vitesse	11.714	14.143	12.558	12.179	8.263	9.722	7.772	12.441	9.095
Arrêt et stationnement	2.205	2.951	2.603	2.636	2.946	1.947	844	263	347
GSM	580	551	493	498	523	266	276	388	354
Casque et vêtements de protection	15	15	10	7	9	9	6	11	11
Ceinture et siège enfant	296	380	322	325	379	150	104	144	128
Feux de signalisation	351	308	177	166	161	223	275	198	226
Code de la route	671	1.387	1.499	1.429	1.364	826	991	1.235	1.446
Alcool	131	163	172	176	177	103	58	174	119
Drogues	8	7	5	3	12	9	7	22	31
Conditions techniques	249	334	341	593	492	582	520	256	219
Immatriculation	165	197	160	140	168	106	90	132	125
Permis de conduire	82	145	160	158	201	149	189	197	291
Assurance	80	100	77	81	79	59	59	71	74
Poids lourds	43	41	39	37	59	54	52	250	112
Autres	45	63	1	1	6	34	3	2	34
Inconnu	0	0	0	0	0	0	0	1	1





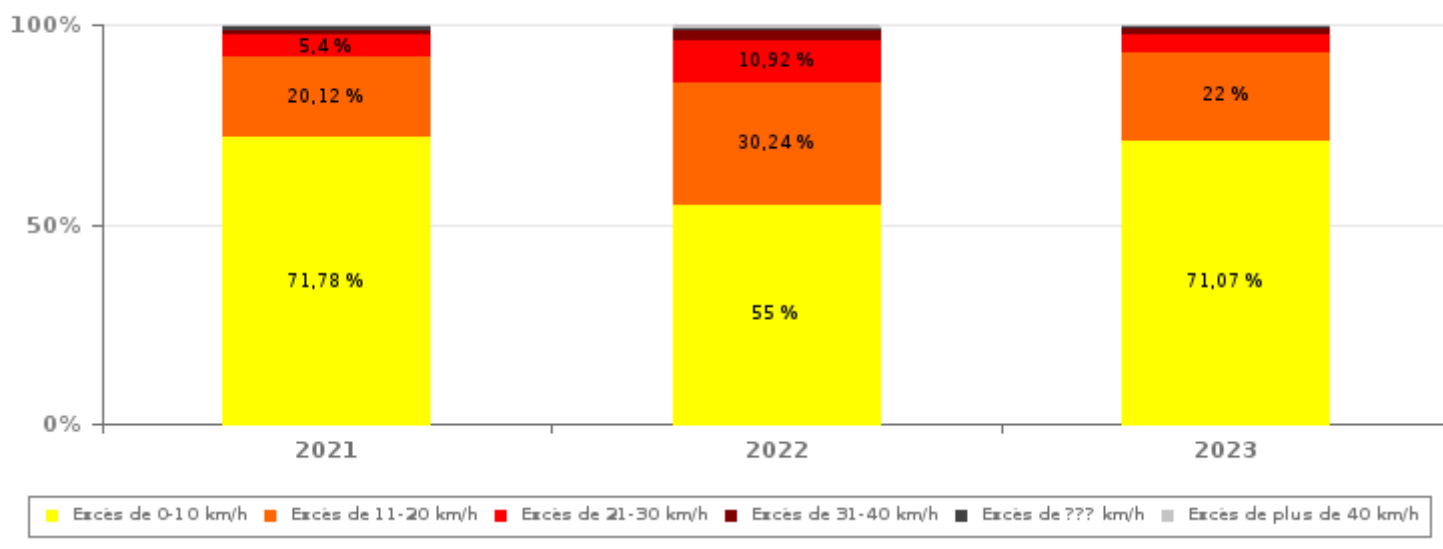
# INFRACTIONS ROUTIÈRES (autoroutes incluses) : APERÇU GÉNÉRAL

## INFRACTIONS PAR DEGRE DE GRAVITE

### Comparaison par année: 2015-2023

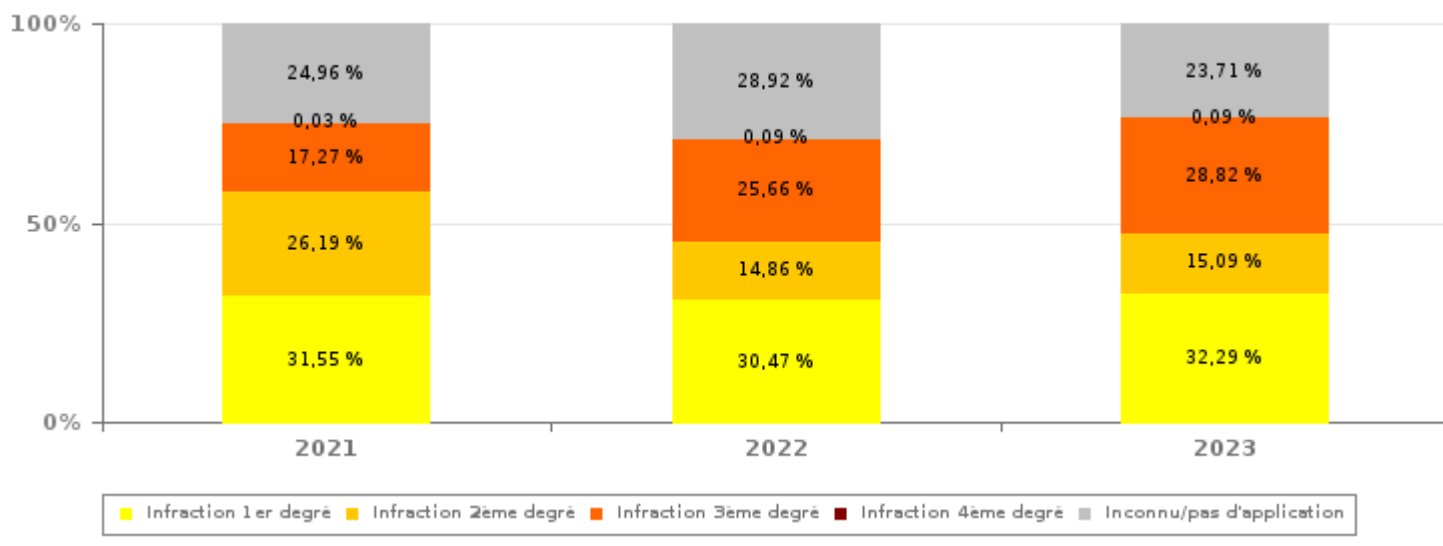
VITESSE	2015	2016	2017	2018	2019	2020	2021	2022	2023
Excès de 0-10 km/h	9.314	10.461	9.722	9.625	6.317	6.548	5.579	6.843	6.464
Excès de 11-20 km/h	1.986	3.011	2.377	2.052	1.518	2.051	1.564	3.762	2.001
Excès de 21-30 km/h	287	432	309	334	266	793	420	1.359	420
Excès de 31-40 km/h	50	97	50	61	73	188	95	281	104
Excès de plus de 40 km/h	34	47	17	23	23	81	46	126	36
Excès de ??? km/h	43	95	83	84	66	61	68	70	70
<b>Sous-total VITESSE</b>	<b>11.714</b>	<b>14.143</b>	<b>12.558</b>	<b>12.179</b>	<b>8.263</b>	<b>9.722</b>	<b>7.772</b>	<b>12.441</b>	<b>9.095</b>

Nombre d'infractions (vitesse): répartition selon la gravité



NON-VITESSE	2015	2016	2017	2018	2019	2020	2021	2022	2023
1er degré	2.064	3.082	2.560	2.406	2.450	1.616	1.096	1.019	1.136
2ème degré	1.765	2.212	2.226	2.327	2.537	1.485	910	497	531
3ème degré	472	521	506	511	625	465	600	858	1.014
4ème degré	5	2	4	2	5	8	1	3	3
Inconnu/Pas d'application	615	825	763	1.004	959	943	867	967	834
<b>Sous-total NON-VITESSE</b>	<b>4.921</b>	<b>6.642</b>	<b>6.059</b>	<b>6.250</b>	<b>6.576</b>	<b>4.517</b>	<b>3.474</b>	<b>3.344</b>	<b>3.518</b>

Nombre d'infractions (non-vitesse): répartition selon la gravité





# INFRACTIONS ROUTIÈRES (autoroutes incluses) : APERÇU GÉNÉRAL

INFRACTIONS PAR DEGRE DE GRAVITE

Comparaison par année: 2015-2023



## INFRACTIONS ROUTIÈRES (autoroutes incluses) : APERÇU GÉNÉRAL

### Comparaison par mois pour l'année 2023

	Jan	Fév	Mar	Avr	Mai	Juin	Juil	Août	Sep	Oct	Nov	Déc	TOTAL
<b>NOMBRE TOTAL D'INFRACTIONS</b>	<b>1.545</b>	<b>1.374</b>	<b>948</b>	<b>1.380</b>	<b>1.100</b>	<b>1.498</b>	<b>1.147</b>	<b>565</b>	<b>814</b>	<b>1.183</b>	<b>531</b>	<b>528</b>	<b>12.613</b>
<b>INFRACTIONS PAR THEME</b>													
<b>Vitesse</b>	1.199	1.081	588	1.067	852	1.187	843	319	522	867	250	320	9.095
<b>Arrêt et stationnement</b>	77	18	114	29	13	10	16	4	12	26	18	10	347
<b>GSM</b>	17	26	35	36	24	42	16	23	43	45	29	18	354
<b>Casque et vêtements de protection</b>	1	2	1	1	0	2	1	1	2	0	0	0	11
<b>Ceinture et siège enfant</b>	13	8	10	7	8	16	3	9	10	34	6	4	128
<b>Feux de signalisation</b>	14	22	13	8	24	17	22	19	30	9	35	13	226
<b>Code de la route</b>	96	123	103	149	97	146	156	109	125	152	114	76	1.446
<b>Alcool</b>	12	13	4	12	6	13	14	10	2	5	8	20	119
<b>Drogues</b>	8	3	3	3	3	2	1	2	2	2	2	0	31
<b>Conditions techniques</b>	28	26	17	14	11	16	22	7	25	13	19	21	219
<b>Immatriculation</b>	7	14	7	9	9	7	12	12	9	13	16	10	125
<b>Permis de conduire</b>	37	22	25	21	32	28	21	26	18	14	23	24	291
<b>Assurance</b>	5	7	10	8	4	3	9	4	10	2	8	4	74
<b>Poids lourds</b>	9	9	9	16	17	9	10	19	4	1	2	7	112
<b>Autres</b>	22	0	9	0	0	0	1	1	0	0	1	0	34
<b>Inconnu</b>	0	0	0	0	0	0	0	0	0	0	0	1	1
<b>INFRACTIONS PAR DEGRE DE GRAVI</b>													
<b>VITESSE</b>													
<b>Excès de 0-10 km/h</b>	410	899	517	596	707	1.058	447	301	464	561	224	280	6.464
<b>Excès de 11-20 km/h</b>	591	147	58	355	121	108	280	15	45	232	19	30	2.001
<b>Excès de 21-30 km/h</b>	155	20	7	79	12	11	76	1	7	47	2	3	420
<b>Excès de 31-40 km/h</b>	29	5	1	20	4	2	22	0	1	15	2	3	104
<b>Excès de plus de 40 km/h</b>	9	1	0	7	0	2	8	1	0	7	1	0	36
<b>Excès de ??? km/h</b>	5	9	5	10	8	6	10	1	5	5	2	4	70
<b>Sous-total VITESSE</b>	<b>1.199</b>	<b>1.081</b>	<b>588</b>	<b>1.067</b>	<b>852</b>	<b>1.187</b>	<b>843</b>	<b>319</b>	<b>522</b>	<b>867</b>	<b>250</b>	<b>320</b>	<b>9.095</b>
<b>NON-VITESSE</b>													
<b>1er degré</b>	100	108	122	127	78	96	120	68	90	127	64	36	1.136
<b>2ème degré</b>	88	31	100	36	31	34	32	24	34	56	38	27	531
<b>3ème degré</b>	51	78	62	78	66	111	77	85	112	101	120	73	1.014
<b>4ème degré</b>	0	0	1	1	0	0	0	0	0	0	1	0	3
<b>Inconnu/Pas d'application</b>	107	76	75	71	73	70	75	69	56	32	58	72	834
<b>Sous-total NON-VITESSE</b>	<b>346</b>	<b>293</b>	<b>360</b>	<b>313</b>	<b>248</b>	<b>311</b>	<b>304</b>	<b>246</b>	<b>292</b>	<b>316</b>	<b>281</b>	<b>208</b>	<b>3.518</b>

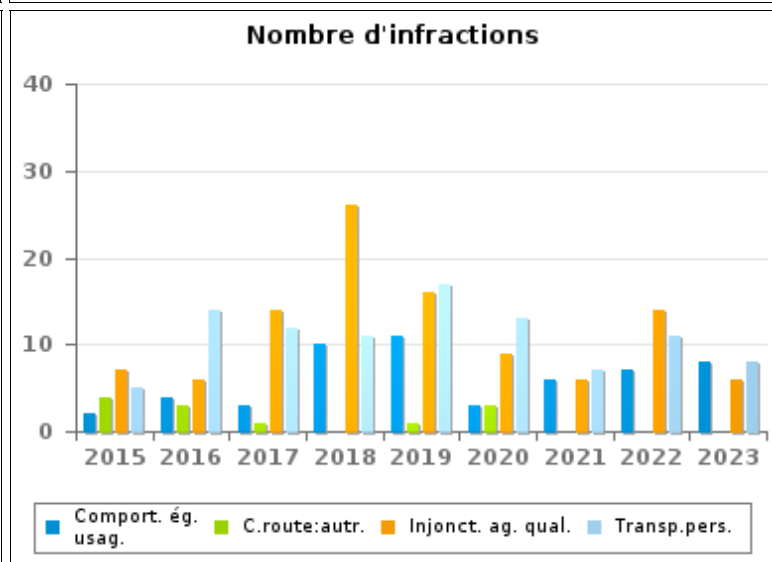
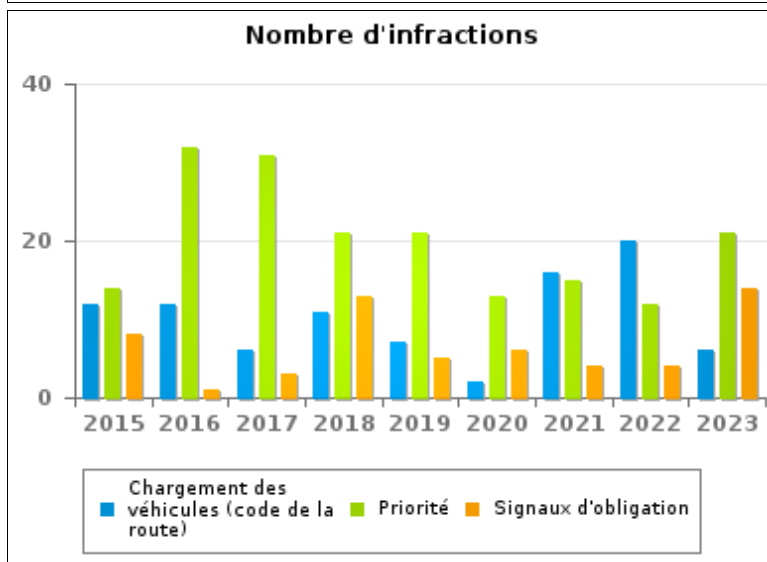
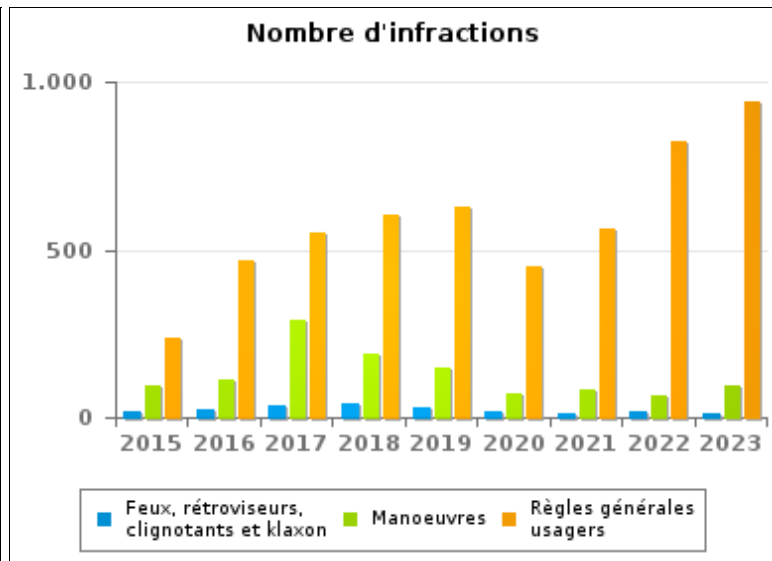
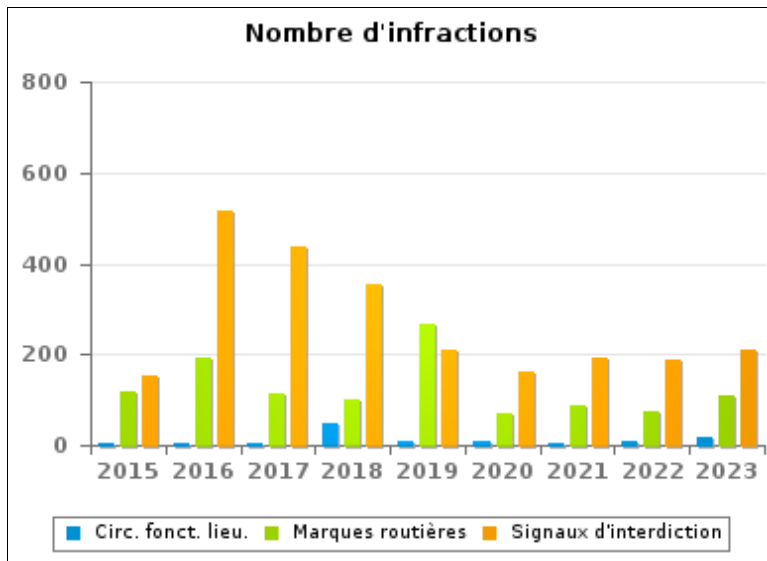


# INFRACTIONS ROUTIÈRES (autoroutes incluses) : APERÇU GÉNÉRAL (DÉTAIL)

Comparaison par année: 2015-2023

## Code de la route

	2015	2016	2017	2018	2019	2020	2021	2022	2023
Règles générales usagers	236	468	549	604	625	447	562	820	939
Signaux d'interdiction	151	517	437	352	210	163	191	186	210
Manoeuvres	94	114	290	192	147	72	82	64	92
Marques routières	117	191	112	100	268	71	86	73	109
Feux, rétroviseurs, clignotants et klaxon	15	22	36	39	27	15	13	16	14
Priorité	14	32	31	21	21	13	15	12	21
Circulation en fonction du lieu	6	3	5	50	9	9	3	8	19
Injonctions des agents qualifiés	7	6	14	26	16	9	6	14	6
Transport de personnes (code de la route)	5	14	12	11	17	13	7	11	8
Chargement des véhicules (code de la route)	12	12	6	11	7	2	16	20	6
Signaux d'obligation	8	1	3	13	5	6	4	4	14
Comportement à l'égard de certains usagers	2	4	3	10	11	3	6	7	8
Code de la route: autres	4	3	1	0	1	3	0	0	0
<b>TOTAL</b>	<b>671</b>	<b>1.387</b>	<b>1.499</b>	<b>1.429</b>	<b>1.364</b>	<b>826</b>	<b>991</b>	<b>1.235</b>	<b>1.446</b>





# INFRACTIONS ROUTIÈRES (autoroutes incluses) : TOP 5 DES INFRACTIONS

2023

## Toutes les infractions

Theme	Article de loi	Nombre d'infractions	% (*)
Vitesse	Art. 11.2.1°- a). En dehors des agglomérations, la vitesse est limitée à 120 km à l'heure sur les autoroutes [...]. Les limitations de vitesse inférieures imposées par le signal C43 ou résultant de l'article 11.3. restent d'application. Art. 5. Les usagers doivent se conformer aux signaux lumineux de circulation, aux signaux routiers et aux marques routières, lorsque ceux-ci sont réguliers en la forme, suffisamment visibles et placés conformément aux prescriptions du [...] règlement [général sur la police de la circulation routière et de l'usage de la voie publique]. Art. 68.3. [...] Sign. C43 [avec la mention 100]. A partir du signal jusqu'au [...] [signal C45], interdiction de circuler à une vitesse supérieure à [100 km/h] [...].	1.647	13,06%
Vitesse	(Attention : l'infraction suivante est uniquement valable pour la Région flamande) Art. 11.1. Dans les agglomérations, la vitesse est limitée à 50 km à l'heure [...].	6.109	48,43%
Vitesse	(Attention : l'infraction suivante est uniquement valable pour la Région flamande) Limitations de vitesse / zone 50 / voies publiques hors agglomération, à l'exception des autoroutes. Art. 5. Les usagers doivent se conformer aux signaux lumineux de circulation, aux signaux routiers et aux marques routières, lorsque ceux-ci sont réguliers en la forme, suffisamment visibles et placés conformément aux prescriptions du [...] règlement [général sur la police de la circulation routière et de l'usage de la voie publique]. Art. 68.3. [...] Sign. C43 [à validité zonale et mention 50]. A partir du signal [...] [jusqu'au signal de fin de zone], interdiction de circuler à une vitesse supérieure à [50 km/h] [...]. Art. 65.5.10. Les zones de vitesse sont indiquées par le signal C43 auquel la validité zonale est conférée conformément au point 65.5.3. A partir du signal de zone jusqu'au signal de fin de zone, il est interdit de rouler à une vitesse supérieure à la vitesse de la zone [...].	800	6,34%
GSM	Constitue une infraction de 3ème degré en vertu de l'article 3.2°/2 de l'AR du 30-09-2005 : Art. 8.4. Sauf lorsque son véhicule est à l'arrêt ou en stationnement, le conducteur ne peut utiliser, tenir en main ni manipuler aucun appareil électronique mobile doté d'un écran [GSM/Smartphone/...], à moins qu'il ne soit fixé au véhicule dans un support destiné à cette fin.	354	2,81%
Code de la route	Art. 59.6. Sous réserve des dérogations prévues à l'article 81.5 du [...] règlement [général sur la police de la circulation routière et de l'usage de la voie publique] et dans l'arrêté royal relatif à la circulation routière de véhicules exceptionnels, aucun véhicule ne peut être mis ou maintenu en circulation sur la voie publique, s'il n'est conforme aux dispositions du [...] règlement [général sur la police de la circulation routière et de l'usage de la voie publique], et des règlements techniques des véhicules automobiles ou des cyclomoteurs et motocyclettes.	585	4,64%

## Infractions du 4ème degré

Theme	Article de loi	Nombre d'infractions	% (*)
Code de la route	Constitue une infraction de 4ème degré en vertu de l'article 4.3° de l'AR du 30-09-2005 :Art. 17.2.3°. Le dépassement par la gauche d'un véhicule attelé [...] ou d'un véhicule à plus de deux roues est interdit à l'approche du sommet d'une côte et dans les virages, lorsque la visibilité est insuffisante, sauf si le dépassement peut se faire sans franchir la ligne blanche continue délimitant la partie de la chaussée affectée à la circulation venant en sens inverse.	2	0,02 %
Code de la route	Constitue une infraction de 4ème degré en vertu de l'article 4.5° de l'AR du 30-09-2005 :Art. 21.4.2°. Il est interdit sur les autoroutes de faire demi-tour.	1	0,01 %

(\*) % par rapport au nombre total d'infractions



# INFRACTIONS ROUTIÈRES (autoroutes incluses) : MOMENT

## Nombre d'infractions selon le moment de la semaine

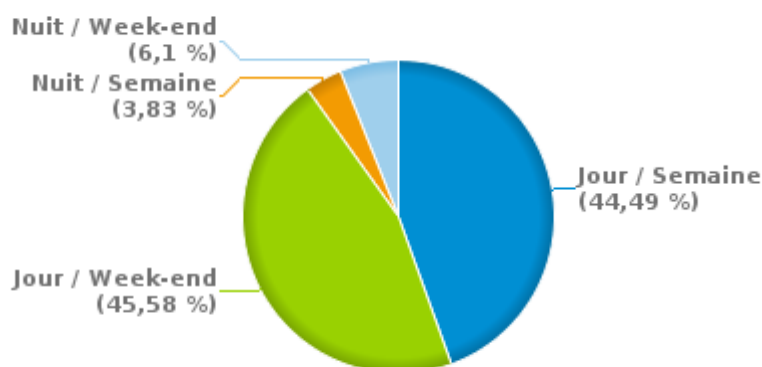
2023

	Semaine			Week-end			TOTAL
	Jour	Nuit	Sous-total	Jour	Nuit	Sous-total	
Vitesse	3.324	282	3.606	4.994	495	5.489	9.095
Arrêt et stationnement	199	53	252	65	30	95	347
GSM	303	3	306	44	4	48	354
Casque et vêtements de protection	6	0	6	5	0	5	11
Ceinture et siège enfant	95	0	95	26	7	33	128
Feux de signalisation	152	18	170	41	15	56	226
Code de la route	930	56	986	382	78	460	1.446
Alcool	38	17	55	25	39	64	119
Drogues	18	2	20	3	8	11	31
Conditions techniques	148	7	155	42	22	64	219
Immatriculation	81	5	86	27	12	39	125
Permis de conduire	159	34	193	49	49	98	291
Assurance	48	5	53	13	8	21	74
Poids lourds	84	0	84	26	2	28	112
Autres	27	1	28	6	0	6	34
Inconnu	0	0	0	1	0	1	1
<b>TOTAL</b>	<b>5.612</b>	<b>483</b>	<b>6.095</b>	<b>5.749</b>	<b>769</b>	<b>6.518</b>	<b>12.613</b>

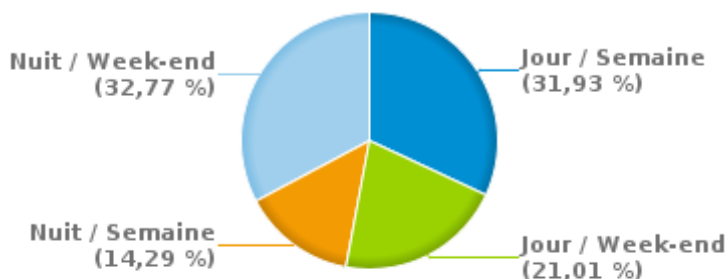
Weekend = Du vendredi 22h00 jusqu'au lundi 06h00  
 Semaine = Du lundi 06h00 jusqu'au vendredi 22h00

Jour: de 06h00 à 22h00  
 Nuit: de 22h00 à 06h00

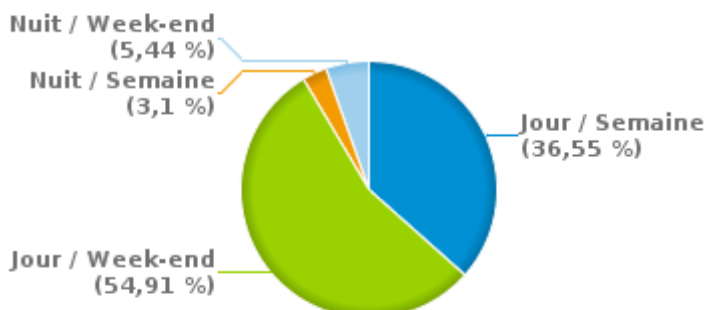
% infractions selon le moment pour l'année 2023



% infractions alcool selon le moment pour l'année 2023



% infractions vitesse selon le moment pour l'année 2023







## INFRACTIONS DE VITESSE (autoroutes incluses) : ENDROIT DU CONTRÔLE

2023

## Grimbergen

Rue	Borne Kilométrique	Nr de maison	Excès de 0-10 km/h	Excès de 11-20 km/h	Excès de 21-30 km/h	Excès de 31-40 km/h	Excès de plus de 40 km/h	Excès de ??? km/h	TOTAL
A12 Dir Anvers accès 2 Strombeek-Bever-Centre	1.6							1	1
A12 Dir Anvers accès 2 Strombeek-Bever-Centre								1	1
A12 Dir Anvers sortie vers RO	2.0							1	1
A12 Dir Bruxelles accès komend van RO	1.7							1	1
A12 Dir Bruxelles accès komend van RO								1	1
A12 Dir Bruxelles sortie 2 Strombeek-Bever-Centre								1	1
A12 Dir Bruxelles sortie vers RO								1	1
A12 Direction Berg-op-Zoom (NL)	2.0							1	1
A12 Direction Berg-op-Zoom (NL)	3.2						1	1	2
A12 Direction Berg-op-Zoom (NL)	3.4							1	1
A12 Direction Bruxelles	1.3							1	1
A12 Direction Bruxelles	2.4							1	1
A12 Direction Bruxelles	3.0							1	1
A12 Direction Bruxelles	3.3							1	1
Antwerpselaan								3	3
Beigemsesteenweg		NVT	77	7	5				89
Beigemsesteenweg		RUWAA	74	11	2				87
Benedestraat		110	60	5					65
Benedestraat		111	31	2					33
Benedestraat		125	60	2					62
Benedestraat		138	58	7					65
Benedestraat		NVT	49	5	3				57
Benedestraat		THV11	61	6			1		68
Berkenlaan		77	14	2					16
Berkenlaan		85	2						2
Berkenlaan		96	3	2					5



## INFRACTIONS DE VITESSE (autoroutes incluses) : ENDROIT DU CONTRÔLE

2023

Rue	Borne Kilometrique	Nr de maison	Excès de 0-10 km/h	Excès de 11-20 km/h	Excès de 21-30 km/h	Excès de 31-40 km/h	Excès de plus de 40 km/h	Excès de ??? km/h	TOTAL
Brusselsesteenweg		115	20	3					23
Brusselsesteenweg		119	17						17
Brusselsesteenweg		NVT	12	2					14
Daalstraat		NVT	34	2	3				39
Grimbergsesteenweg		81	22	4	1				27
Grimbergsesteenweg		82	106	8					114
Grimbergsesteenweg		83	34	5	1				40
Grimbergsesteenweg		86	22	5					27
Grimbergsesteenweg		87	7			1			8
Grimbergsesteenweg		89	58	10	2				70
Grimbergsesteenweg								4	4
Hellebeekstraat		6				1		1	2
Helman de Grimberghelaan								1	1
Kruisstraat								1	1
Lakensestraat								1	1
Landhuizenlaan		NVP	4						4
Meerstraat		KERKH	47	3					50
Meerstraat		NVT	56	5	1	1			63
Molenstraat		155	14	3					17
Molenstraat		160	14						14
N202 Grimbergen (N211) - Mutsaard	1.8		37						37
Populierendallaan		114	37	4					41
R0 Côté Extérieur	40.0					1		2	3
R0 Côté Extérieur	40.2							1	1
R0 Côté Extérieur	41.0							1	1
R0 Côté Extérieur	42.0				1				1
R0 Côté Extérieur	42.2			1			1		2



## INFRACTIONS DE VITESSE (autoroutes incluses) : ENDROIT DU CONTRÔLE

2023

Rue	Borne Kilométrique	Nr de maison	Excès de 0-10 km/h	Excès de 11-20 km/h	Excès de 21-30 km/h	Excès de 31-40 km/h	Excès de plus de 40 km/h	Excès de ??? km/h	TOTAL
R0 Côté Extérieur	42.4							1	1
R0 Côté Extérieur	43.0							1	1
R0 Côté Extérieur								1	1
R0 Côté Extérieur accès 7a EXPO Romeinsesteenweg	42.0							2	2
R0 Côté Intérieur	40.0	*	4	47	7				58
R0 Côté Intérieur	40.0							1	1
R0 Côté Intérieur	40.1					1			1
R0 Côté Intérieur	41.0					2		4	6
R0 Côté Intérieur	41.2							7	7
R0 Côté Intérieur	41.4							1	1
R0 Côté Intérieur	41.6		3	108	24	10	2		147
R0 Côté Intérieur	42.3							1	1
R0 Côté Intérieur	42.4							1	1
R0 Côté Intérieur	42.5	*	7	1.042	289	64	18		1.420
R0 Côté Intérieur	42.5		1	18	5	3	5		32
R0 Côté Intérieur								1	1
R0 Côté Int éch Strombeek-Bever jonct de A12 D (NI)								3	3
R0 éch Strombeek-Bever jonct A12 D BXL/R0 Côté Int	0.5							1	1
R0 éch Strombeek-Bever jonct A12 D BXL/R0 Côté Int	2.0							1	1
R0 Rotonde-échange Strombeek-Bever jonct R0/A12	0.1							1	1
R0 Rotonde-échange Strombeek-Bever jonct R0/A12	0.2							1	1
R0 Rotonde-échange Strombeek-Bever jonct R0/A12	3.4							1	1
R0 Rotonde-échange Strombeek-Bever jonct R0/A12								1	1
Romeinsesteenweg		440						1	1
Romeinsesteenweg								1	1
Sint-Annalaan								2	2
Sint-Rumoldusstraat		78	4	3	1				8



## INFRACTIONS DE VITESSE (autoroutes incluses) : ENDROIT DU CONTRÔLE

2023

Rue	Borne Kilometrique	Nr de maison	Excès de 0-10 km/h	Excès de 11-20 km/h	Excès de 21-30 km/h	Excès de 31-40 km/h	Excès de plus de 40 km/h	Excès de ??? km/h	TOTAL
Spaanse Lindebaan		NVT	33	1	1				35
Spaanse Lindebaan								1	1
Ter Tommendreef								1	1
Treft								1	1
Veldkantstraat		100						1	1
Veldkantstraat		140	61	5					66
Veldkantstraat		195	7	1					8
Veldkantstraat		210	3			1			4
Veldkantstraat		218	141	7	1				149
Veldkantstraat		281	127	26	5	1			159
Veldkantstraat		NVT	139	17	2				158
Vilvoordsesteenweg		142	5	2	1				8
Vilvoordsesteenweg		155	1.879	140	8	1	1		2.029
Vilvoordsesteenweg		166	409	16	2				427
Vilvoordsesteenweg		NVT	5	1					6
Warandestraat		152	24	4	1	1			30
Westvaardijk		46	96	51	12	1	1		161
Westvaardijk		61	133	47	8		3		191
Westvaardijk								1	1
Wolvertemsesteenweg		181	606	81	4	4			695
Wolvertemsesteenweg		185	103	7	1				111
Wolvertemsesteenweg		189	16	8	1	1			26
Wolvertemsesteenweg		210	1.110	172	16	7	2		1.307
Wolvertemsesteenweg		46	146	12	2				160
Wolvertemsesteenweg								2	2
Zijpstraat		144	198	36	7	1			242
Zijpstraat		177	21	4		1			26



# INFRACTIONS DE VITESSE (autoroutes incluses) : ENDROIT DU CONTRÔLE

## 2023

Rue	Borne Kilometrique	Nr de maison	Excès de 0-10 km/h	Excès de 11-20 km/h	Excès de 21-30 km/h	Excès de 31-40 km/h	Excès de plus de 40 km/h	Excès de ??? km/h	TOTAL
Zijpstraat		80	151	41	3		1		196
Zijpstraat			2			1			3
<b>TOTAL</b>			<b>6.464</b>	<b>2.001</b>	<b>420</b>	<b>104</b>	<b>36</b>	<b>70</b>	<b>9.095</b>



## INFRACTIONS DE VITESSE (autoroutes incluses) : RÉGIME VITESSE

2023

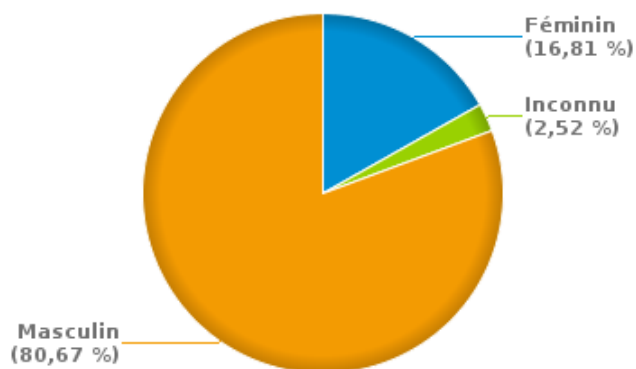
Vitesse autorisée	Excès de 0-10 km/h	Excès de 11-20 km/h	Excès de 21-30 km/h	Excès de 31-40 km/h	Excès de plus de 40	Excès de ??? km/h	TOTAL
30	233	101	21	1	4	0	360
50	6.172	683	73	21	5	1	6.955
70	42	1	0	1	0	0	44
90	14	4	0	0	0	0	18
100	1	1.212	326	81	26	0	1.646
120	0	0	0	0	1	0	1
Inconnu	2	0	0	0	0	69	71
<b>TOTAL</b>	<b>6.464</b>	<b>2.001</b>	<b>420</b>	<b>104</b>	<b>36</b>	<b>70</b>	<b>9.095</b>

# INFRACTIONS ROUTIÈRES (autoroutes incluses) : PROFIL DES CONTREVENANTS 2023

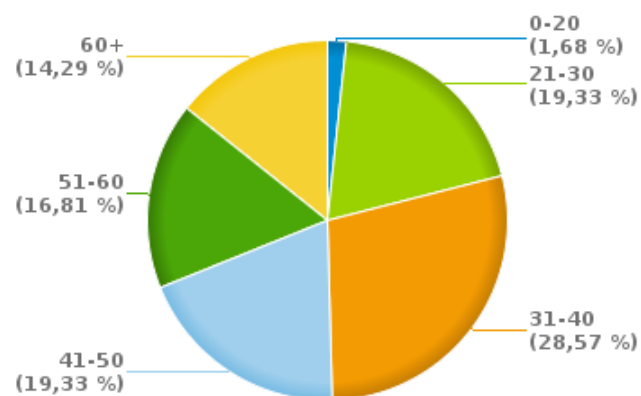
## Nombre d'infractions d'alcool par catégorie d'âge et par sexe

	Masculin	Féminin	Inconnu	TOTAL
0-20	2	0	0	2
21-30	18	5	0	23
31-40	27	6	1	34
41-50	23	0	0	23
51-60	14	6	0	20
60+	12	3	2	17
<b>TOTAL</b>	<b>96</b>	<b>20</b>	<b>3</b>	<b>119</b>

% infractions alcool par sexe pour l'année 2023



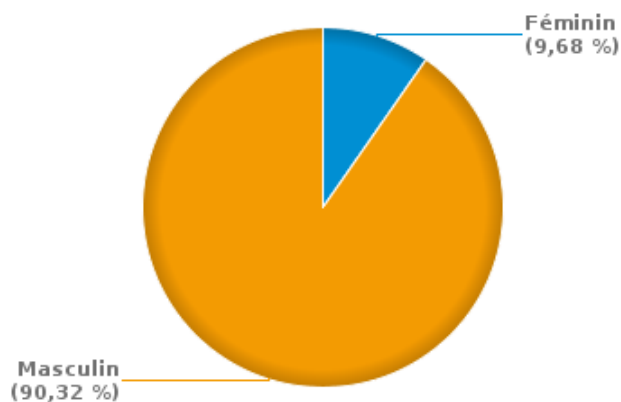
% infractions alcool par catégorie d'âge pour l'année 2023



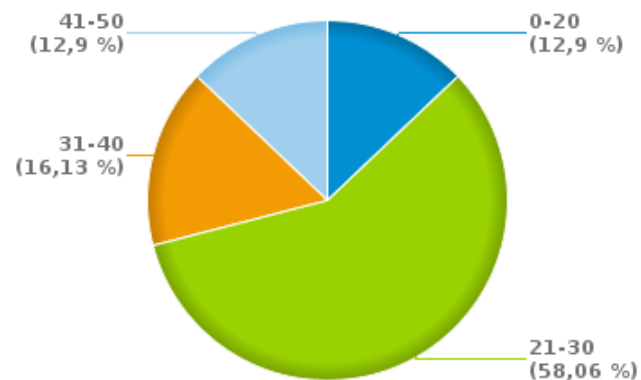
## Nombre d'infractions de drogues par catégorie d'âge et par sexe

	Féminin	Masculin	TOTAL
0-20	0	4	4
21-30	1	17	18
31-40	0	5	5
41-50	2	2	4
<b>TOTAL</b>	<b>3</b>	<b>28</b>	<b>31</b>

% infractions drogues par sexe pour l'année 2023



% infractions drogues par catégorie d'âge pour l'année 2023





**INFRACTIONS ROUTIÈRES**  
**FILTRES ET PARAMÈTRES SELECTIONNÉS**  
**DANS CE RAPPORT**

<b>Année de début de l'infraction</b>	2015
<b>Année de fin de l'infraction</b>	2023
<b>Trimestre(s)</b>	Trim. 1;Trim. 2;Trim. 3;Trim. 4
<b>Zone de police</b>	ZP GRIMBERGEN
<b>Unité locale/fédérale</b>	
<b>Hors/sur autoroute</b>	(autoroutes incluses)
<b>Unité de police constatante</b>	
<b>Date de clôture de la banque de données</b>	30/04/24

<b>Date de mise à jour du rapport</b>	01 JUIL. 2024 10:22:52
---------------------------------------	------------------------