

**Aperçu
Infractions routières
(autoroutes incluses)
2023**

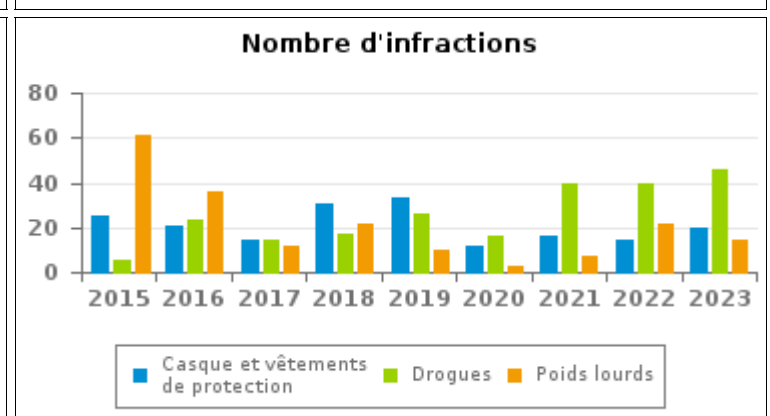
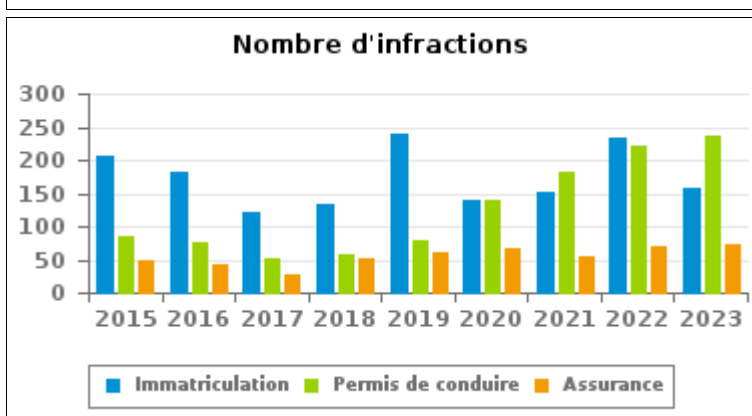
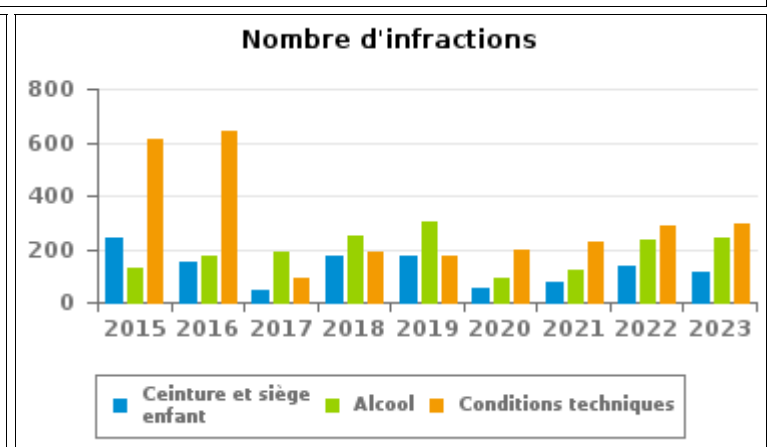
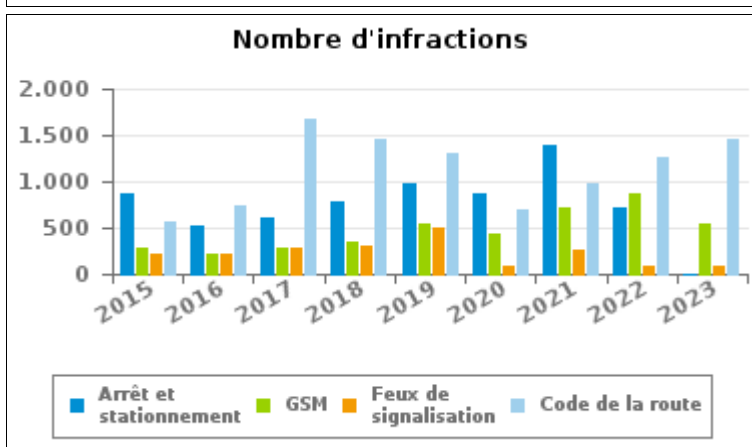
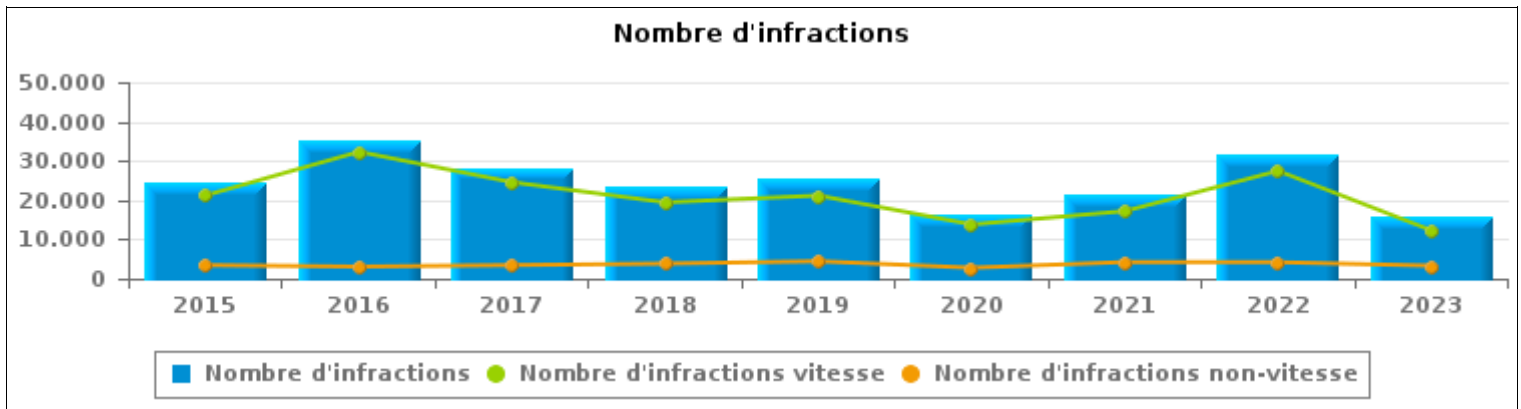
ZP K-L-M (LONDERZEEL)



INFRACTIONS ROUTIÈRES (autoroutes incluses) : APERÇU GÉNÉRAL

Comparaison par année: 2015-2023

	2015	2016	2017	2018	2019	2020	2021	2022	2023
NOMBRE TOTAL D'INFRACTIONS	24.640	35.384	27.988	23.255	25.601	16.574	21.415	31.629	15.588
INFRACTIONS PAR THEME									
	2015	2016	2017	2018	2019	2020	2021	2022	2023
Vitesse	21.208	32.304	24.546	19.420	21.163	13.799	17.192	27.436	12.290
Arrêt et stationnement	875	515	617	786	985	859	1.386	713	10
GSM	284	222	279	343	545	432	712	865	538
Casque et vêtements de protection	25	21	14	31	33	12	16	14	20
Ceinture et siège enfant	239	151	44	174	174	55	79	136	116
Feux de signalisation	227	218	282	299	492	82	251	87	84
Code de la route	576	749	1.676	1.465	1.311	687	987	1.261	1.452
Alcool	127	170	192	247	302	87	122	232	241
Drogues	5	23	14	17	26	16	40	40	46
Conditions techniques	609	639	91	191	176	194	225	285	293
Immatriculation	207	183	122	133	238	139	152	234	159
Permis de conduire	84	76	53	57	80	140	183	221	236
Assurance	47	41	28	51	60	66	56	71	72
Poids lourds	61	36	12	22	10	3	7	22	14
Autres	66	36	17	19	6	3	7	7	16
Inconnu	0	0	1	0	0	0	0	5	1





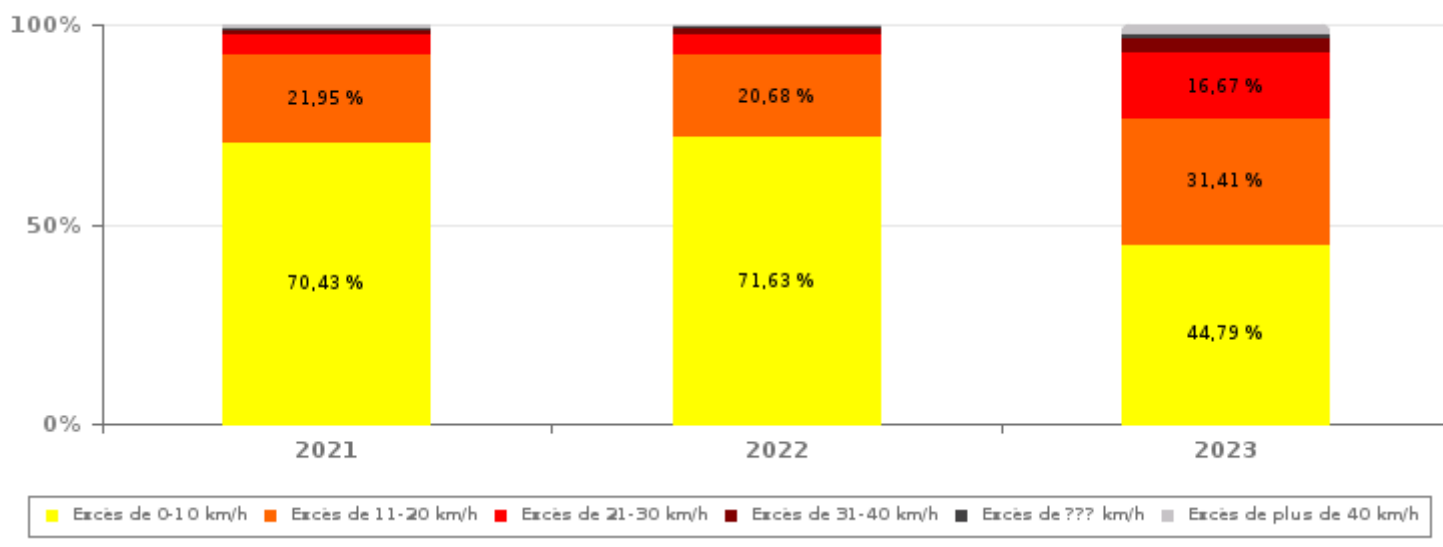
INFRACTIONS ROUTIÈRES (autoroutes incluses) : APERÇU GÉNÉRAL

INFRACTIONS PAR DEGRE DE GRAVITE

Comparaison par année: 2015-2023

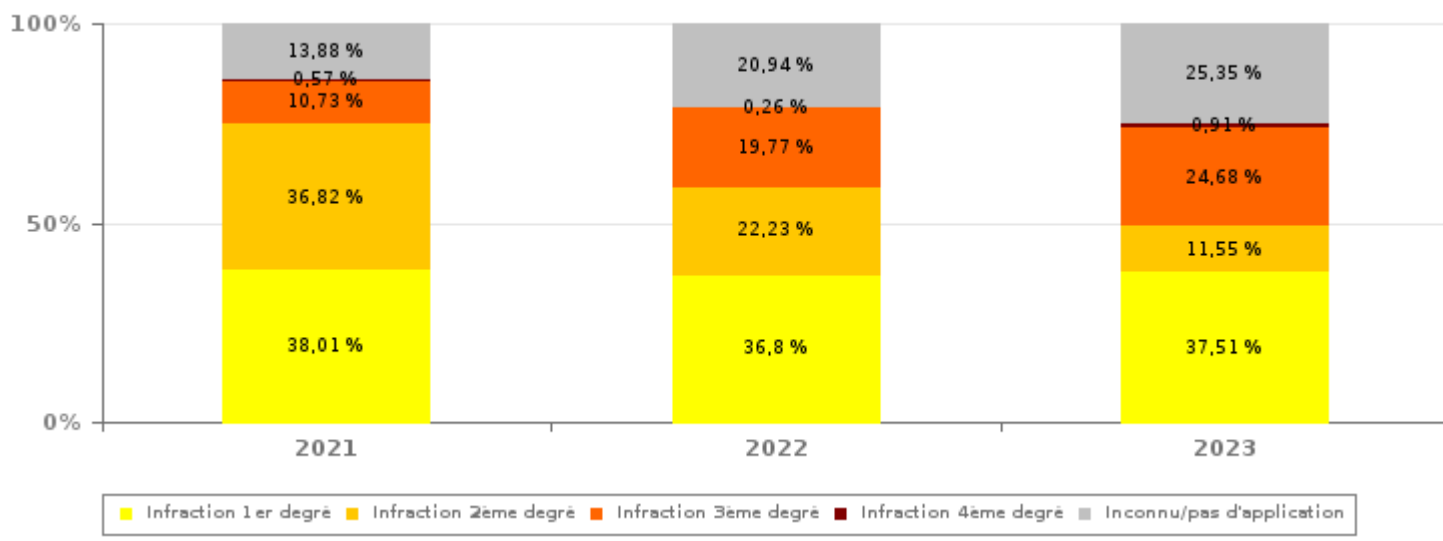
VITESSE	2015	2016	2017	2018	2019	2020	2021	2022	2023
Excès de 0-10 km/h	10.566	20.965	15.895	12.654	13.671	9.002	12.109	19.652	5.505
Excès de 11-20 km/h	7.815	8.424	6.240	4.947	5.561	3.482	3.773	5.674	3.860
Excès de 21-30 km/h	2.054	2.063	1.692	1.289	1.357	893	869	1.478	2.049
Excès de 31-40 km/h	510	529	425	317	295	218	199	362	455
Excès de plus de 40 km/h	207	244	206	133	185	112	135	149	286
Excès de ??? km/h	56	79	88	80	94	92	107	121	135
Sous-total VITESSE	21.208	32.304	24.546	19.420	21.163	13.799	17.192	27.436	12.290

Nombre d'infractions (vitesse): répartition selon la gravité



NON-VITESSE	2015	2016	2017	2018	2019	2020	2021	2022	2023
1er degré	1.102	1.104	1.776	1.844	1.780	1.020	1.605	1.543	1.237
2ème degré	1.027	672	698	936	1.395	1.014	1.555	932	381
3ème degré	342	340	575	464	616	229	453	829	814
4ème degré	8	16	5	11	13	20	24	11	30
Inconnu/Pas d'application	953	948	388	580	634	492	586	878	836
Sous-total NON-VITESSE	3.432	3.080	3.442	3.835	4.438	2.775	4.223	4.193	3.298

Nombre d'infractions (non-vitesse): répartition selon la gravité





INFRACTIONS ROUTIÈRES (autoroutes incluses) : APERÇU GÉNÉRAL

INFRACTIONS PAR DEGRE DE GRAVITE

Comparaison par année: 2015-2023



INFRACTIONS ROUTIÈRES (autoroutes incluses) : APERÇU GÉNÉRAL

Comparaison par mois pour l'année 2023

	Jan	Fév	Mar	Avr	Mai	Juin	Juil	Août	Sep	Oct	Nov	Déc	TOTAL
NOMBRE TOTAL D'INFRACTIONS	655	1.257	1.504	927	1.399	2.025	1.665	1.501	1.314	1.249	895	1.197	15.588
INFRACTIONS PAR THEME													
Vitesse	380	892	1.079	642	1.143	1.712	1.460	1.263	1.114	978	666	961	12.290
Arrêt et stationnement	0	1	0	0	1	1	2	2	0	3	0	0	10
GSM	46	71	78	53	57	43	32	28	23	44	26	37	538
Casque et vêtements de protection	1	0	0	1	1	7	6	1	0	2	1	0	20
Ceinture et siège enfant	6	16	16	15	8	9	12	5	9	7	9	4	116
Feux de signalisation	9	6	13	6	5	7	5	5	5	13	10	0	84
Code de la route	116	152	202	124	93	132	78	156	94	103	108	94	1.452
Alcool	19	26	20	29	19	40	6	7	16	25	19	15	241
Drogues	7	10	1	1	1	5	6	0	3	5	3	4	46
Conditions techniques	25	30	34	27	32	29	16	12	17	25	20	26	293
Immatriculation	20	16	16	10	16	12	15	12	13	12	4	13	159
Permis de conduire	17	30	34	13	14	19	18	8	5	24	24	30	236
Assurance	7	6	9	4	6	6	5	1	11	7	3	7	72
Poids lourds	0	1	0	0	3	0	4	0	4	1	0	1	14
Autres	2	0	1	2	0	3	0	1	0	0	2	5	16
Inconnu	0	0	1	0	0	0	0	0	0	0	0	0	1
INFRACTIONS PAR DEGRE DE GRAVI													
VITESSE													
Excès de 0-10 km/h	164	428	284	310	446	934	724	483	480	508	308	436	5.505
Excès de 11-20 km/h	89	271	502	158	406	386	428	480	374	265	199	302	3.860
Excès de 21-30 km/h	95	130	206	129	215	284	208	190	195	132	117	148	2.049
Excès de 31-40 km/h	16	39	40	25	44	53	45	59	37	31	22	44	455
Excès de plus de 40 km/h	3	10	31	11	26	44	39	39	18	26	18	21	286
Excès de ??? km/h	13	14	16	9	6	11	16	12	10	16	2	10	135
Sous-total VITESSE	380	892	1.079	642	1.143	1.712	1.460	1.263	1.114	978	666	961	12.290
NON-VITESSE													
1er degré	99	134	165	114	83	114	64	94	77	100	104	89	1.237
2ème degré	38	35	45	32	32	35	39	35	25	26	15	24	381
3ème degré	68	93	123	68	73	66	42	79	45	67	44	46	814
4ème degré	4	4	2	2	0	0	6	3	2	1	4	2	30
Inconnu/Pas d'application	66	99	90	69	68	98	54	27	51	77	62	75	836
Sous-total NON-VITESSE	275	365	425	285	256	313	205	238	200	271	229	236	3.298

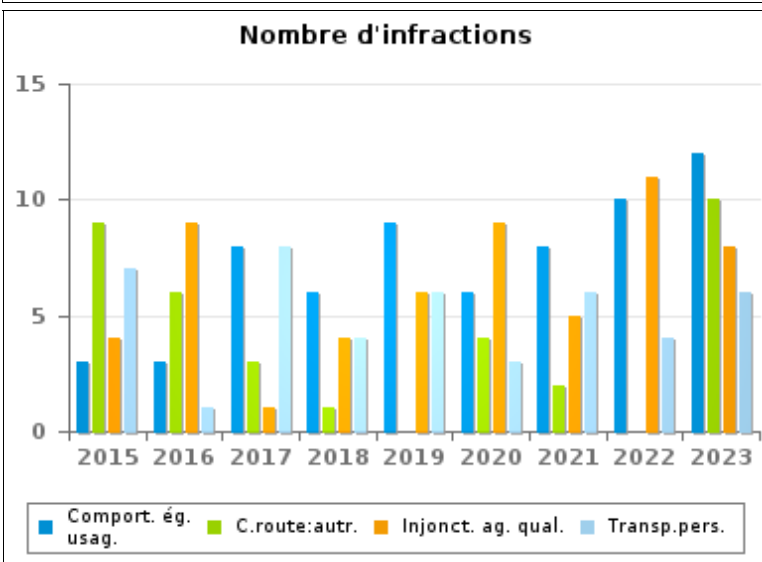
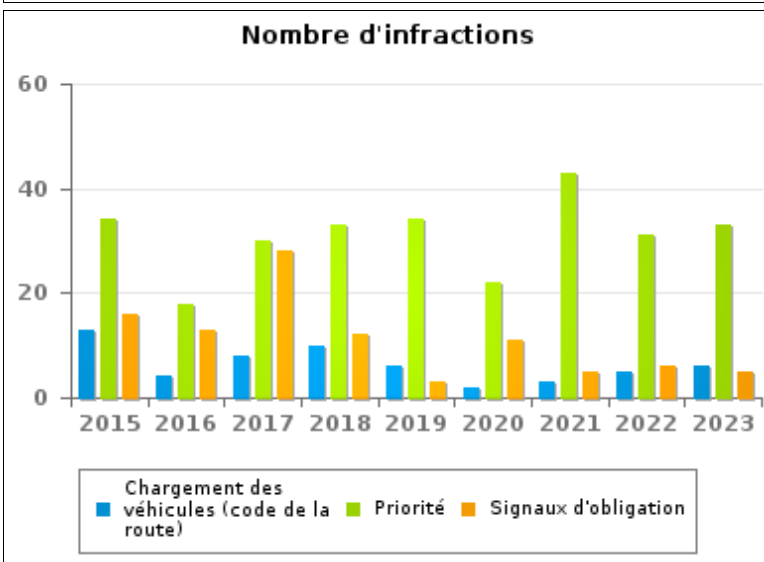
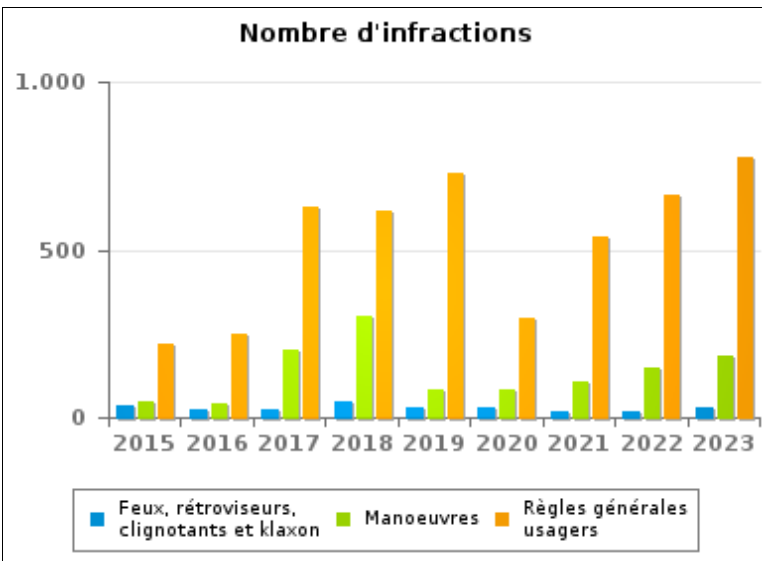
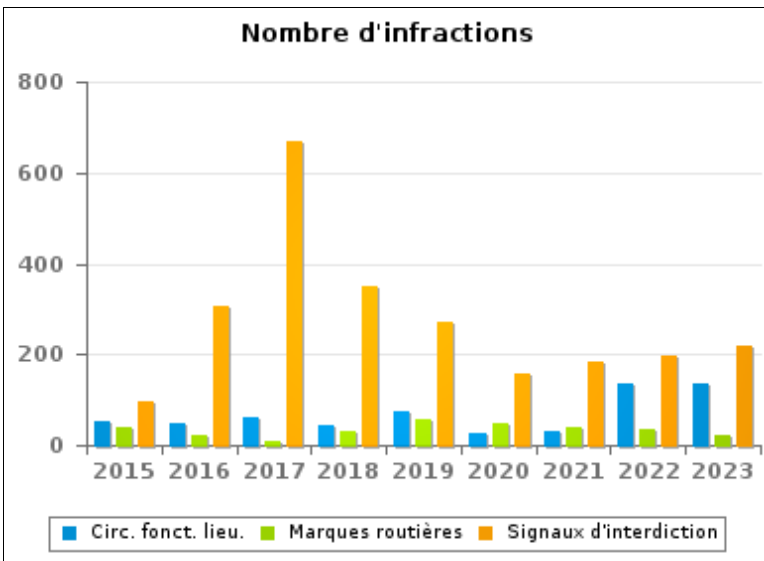


INFRACTIONS ROUTIÈRES (autoroutes incluses) : APERÇU GÉNÉRAL (DÉTAIL)

Comparaison par année: 2015-2023

Code de la route

	2015	2016	2017	2018	2019	2020	2021	2022	2023
Règles générales usagers	220	248	626	617	729	293	536	665	777
Signaux d'interdiction	94	307	669	350	272	156	183	197	220
Manoeuvres	50	42	202	304	82	81	109	150	184
Circulation en fonction du lieu	52	49	61	45	73	25	29	134	137
Marques routières	39	23	10	31	59	48	38	33	24
Priorité	34	18	30	33	34	22	43	31	33
Feux, rétroviseurs, clignotants et klaxon	35	26	22	48	32	27	20	15	30
Signaux d'obligation	16	13	28	12	3	11	5	6	5
Comportement à l'égard de certains usagers	3	3	8	6	9	6	8	10	12
Chargement des véhicules (code de la route)	13	4	8	10	6	2	3	5	6
Injonctions des agents qualifiés	4	9	1	4	6	9	5	11	8
Transport de personnes (code de la route)	7	1	8	4	6	3	6	4	6
Code de la route: autres	9	6	3	1	0	4	2	0	10
TOTAL	576	749	1.676	1.465	1.311	687	987	1.261	1.452





INFRACTIONS ROUTIÈRES (autoroutes incluses) : TOP 5 DES INFRACTIONS

2023

Toutes les infractions

Theme	Article de loi	Nombre d'infractions	% (*)
Vitesse	Art. 11.2.1°.a). En dehors des agglomérations, la vitesse est limitée à 120 km à l'heure sur les autoroutes [...].	3.171	20,34%
Vitesse	(Attention : l'infraction suivante est uniquement valable pour la Région flamande) Art. 11.2.1°.b). En dehors des agglomérations, la vitesse est limitée à 120 km à l'heure sur les voies publiques divisées en quatre bandes de circulation ou plus dont deux au moins sont affectées à chaque sens de circulation, pour autant que les sens de circulation soient séparés autrement qu'avec des marques routières.	1.552	9,96%
Vitesse	(Attention : l'infraction suivante est uniquement valable pour la Région flamande) Art. 11.2.3°.b). En dehors des agglomérations, la vitesse est limitée à 70 km à l'heure sur les autres voies publiques.	3.077	19,74%
Vitesse	(Attention : l'infraction suivante est uniquement valable pour la Région flamande) Art. 22quater. Dans les zones délimitées par les signaux routiers F4a et F4b, la vitesse est limitée à 30 km à l'heure.	2.239	14,36%
Vitesse	(Attention : l'infraction suivante est uniquement valable pour la Région flamande) Limitations de vitesse / zone 50 / voies publiques hors agglomération, à l'exception des autoroutes. Art. 5. Les usagers doivent se conformer aux signaux lumineux de circulation, aux signaux routiers et aux marques routières, lorsque ceux-ci sont réguliers en la forme, suffisamment visibles et placés conformément aux prescriptions du [...] règlement [général sur la police de la circulation routière et de l'usage de la voie publique]. Art. 68.3. [...] Sign. C43 [à validité zonale et mention 50]. A partir du signal [...] [jusqu'au signal de fin de zone], interdiction de circuler à une vitesse supérieure à [50 km/h] [...]. Art. 65.5.10. Les zones de vitesse sont indiquées par le signal C43 auquel la validité zonale est conférée conformément au point 65.5.3. A partir du signal de zone jusqu'au signal de fin de zone, il est interdit de rouler à une vitesse supérieure à la vitesse de la zone [...].	1.083	6,95%



INFRACTIONS ROUTIÈRES (autoroutes incluses) : TOP 5 DES INFRACTIONS

2023

Infractions du 4ème degré

Theme	Article de loi	Nombre d'infractions	% (*)
Code de la route	Art. 4.1. Les usagers doivent obtempérer immédiatement aux injonctions des agents qualifiés. Art. 4.2.3°. Sont notamment considérées comme injonctions : le balancement transversal d'un feu rouge, qui signifie arrêt pour les conducteurs vers lesquels le feu est dirigé. Art. 4.1°. Sont infractions du quatrième degré au sens de l'article 29§1er, 1er alinéa de la [...] loi relative à la police de la circulation routière, coordonnée le 16 mars 1968: [...] transgresser les ordres [...] [mentionnés à l'article 4.2.3° de l'AR 01-12-1975] d'une personne habilitée.	2	0,01 %
Code de la route	Constitue une infraction de 4ème degré en vertu de l'article 4.3° de l'AR du 30-09-2005 :Art. 17.2.3°. Le dépassement par la gauche d'un véhicule attelé [...] ou d'un véhicule à plus de deux roues est interdit à l'approche du sommet d'une côte et dans les virages, lorsque la visibilité est insuffisante, sauf si le dépassement peut se faire sans franchir la ligne blanche continue délimitant la partie de la chaussée affectée à la circulation venant en sens inverse.	3	0,02 %
Code de la route	Constitue une infraction de 4ème degré en vertu de l'article 4.4° de l'AR du 30-09-2005 : Art. 20.3.1°. Il est interdit de s'engager sur un passage à niveau lorsque les barrières sont en mouvement ou fermées.	7	0,04 %
Code de la route	Constitue une infraction de 4ème degré en vertu de l'article 4.4° de l'AR du 30-09-2005 : Art. 20.3.2°. Il est interdit de s'engager sur un passage à niveau lorsque les feux rouges clignotants sont allumés.	5	0,03 %
Code de la route	Constitue une infraction de 4ème degré en vertu de l'article 4.7° de l'AR du 30-09-2005 :Art. 50. Sauf autorisation spéciale de l'autorité légalement habilitée, il est interdit de se livrer sur la voie publique à des luttes de vitesse, ainsi qu'à des épreuves sportives, notamment des courses ou concours de vitesse, de régularité ou d'adresse.	10	0,06 %

(*) % par rapport au nombre total d'infractions

INFRACTIONS ROUTIÈRES (autoroutes incluses) : MOMENT

Nombre d'infractions selon le moment de la semaine

2023

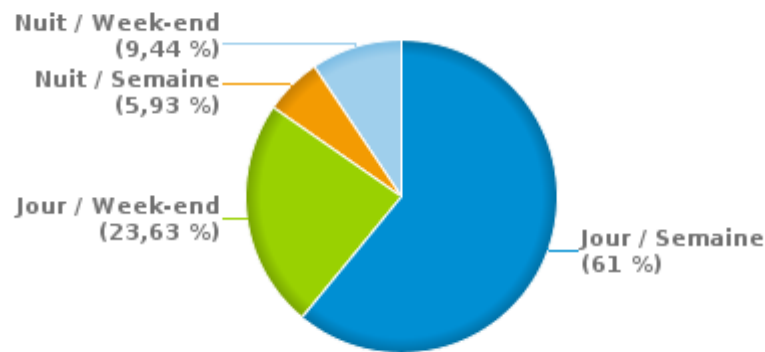


	Semaine			Week-end			TOTAL
	Jour	Nuit	Sous-total	Jour	Nuit	Sous-total	
Vitesse	7.492	767	8.259	3.061	970	4.031	12.290
Arrêt et stationnement	8	1	9	0	1	1	10
GSM	455	1	456	72	10	82	538
Casque et vêtements de protection	13	1	14	4	2	6	20
Ceinture et siège enfant	84	3	87	15	14	29	116
Feux de signalisation	58	7	65	14	5	19	84
Code de la route	867	68	935	380	137	517	1.452
Alcool	18	14	32	16	193	209	241
Drogues	20	11	31	3	12	15	46
Conditions techniques	198	13	211	36	46	82	293
Immatriculation	105	6	111	35	13	48	159
Permis de conduire	127	23	150	32	54	86	236
Assurance	47	6	53	8	11	19	72
Poids lourds	6	2	8	6	0	6	14
Autres	10	1	11	2	3	5	16
Inconnu	1	0	1	0	0	0	1
TOTAL	9.509	924	10.433	3.684	1.471	5.155	15.588

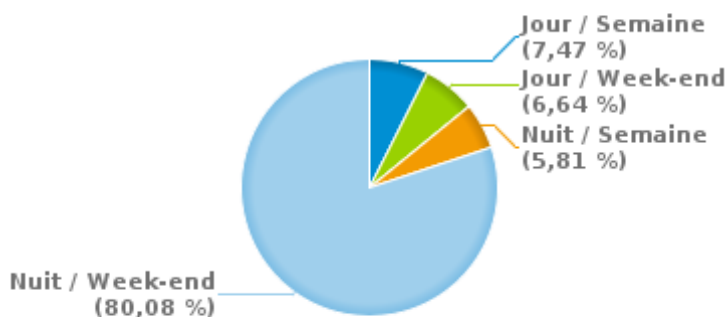
Weekend = Du vendredi 22h00 jusqu'au lundi 06h00
Semaine = Du lundi 06h00 jusqu'au vendredi 22h00

Jour: de 06h00 à 22h00
Nuit: de 22h00 à 06h00

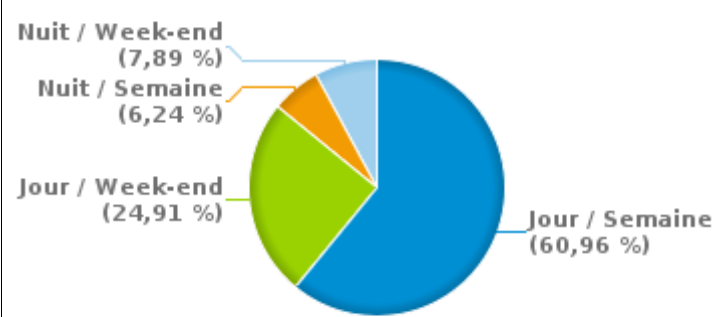
% infractions selon le moment pour l'année 2023



% infractions alcool selon le moment pour l'année 2023



% infractions vitesse selon le moment pour l'année 2023





INFRACTIONS DE VITESSE (autoroutes incluses) : ENDROIT DU CONTRÔLE

2023

Kapelle-Op-Den-Bos

Rue	Borne Kilométrique	Nr de maison	Excès de 0-10 km/h	Excès de 11-20 km/h	Excès de 21-30 km/h	Excès de 31-40 km/h	Excès de plus de 40 km/h	Excès de ??? km/h	TOTAL
A12 Direction Berg-op-Zoom (NL)	15.0							1	1
A12 Direction Berg-op-Zoom (NL)	15.4			1					1
Hogerheistraat		138	111	32	21	2	1		167
Hogerheistraat		64	1	1	7				9
Hogerheistraat		8	129	28	24	10	1		192
Hombeekseweg		GEEN	9	4	13	2			28
Hombeekseweg								5	5
Kuiermansstraat		112			1	1			2
Londerzeelseweg		110	33	7	16	1			57
Londerzeelseweg		34	38	9	12				59
Meiselaan		87	2		4	1			7
Meiselaan								2	2
Molenstraat		155	20	1	9		1		31
Molenstraat		73	14		8	2			24
Molenstraat		97			1				1
Oostdijk		GEEN				1			1
Oudemanstraat		28	1		5	3	1		10
Paddegatstraat		178	5	5	22	10			42
Paddegatstraat								2	2
Pastoriestraat		23						1	1
Pastoriestraat		GEEN	1		1				2
Stuiverstraat		32	1		4	1			6
Stuiverstraat		44			1				1
Westdijk		6				2			2
Westdijk								1	1



INFRACTIONS DE VITESSE (autoroutes incluses) : ENDROIT DU CONTRÔLE

2023

Rue	Borne Kilométrique	Nr de maison	Excès de 0-10 km/h	Excès de 11-20 km/h	Excès de 21-30 km/h	Excès de 31-40 km/h	Excès de plus de 40 km/h	Excès de ??? km/h	TOTAL
TOTAL			365	88	152	33	4	12	654

Londerzeel

Rue	Borne Kilométrique	Nr de maison	Excès de 0-10 km/h	Excès de 11-20 km/h	Excès de 21-30 km/h	Excès de 31-40 km/h	Excès de plus de 40 km/h	Excès de ??? km/h	TOTAL
A12 Direction Berg-op-Zoom (NL)	12.7							1	1
A12 Direction Berg-op-Zoom (NL)	13.6			1			1		2
A12 Direction Berg-op-Zoom (NL)	13.8							1	1
A12 Direction Berg-op-Zoom (NL)								2	2
A12 Direction Bruxelles	12.5							1	1
A12 Direction Bruxelles	13.0					1			1
A12 Direction Bruxelles	14.5				1				1
A12 Direction Bruxelles	15.0				1			2	3
A12 Direction Bruxelles								1	1
Acacialaan								1	1
Achterheide								1	1
Blauwenhoek		47			1				1
Blauwenhoek								1	1
Bloemstraat		10			2				2
Bloemstraat		24	2	1	22				25
Bloemstraat								1	1
Brusselsestraat		149	3	2	10		2		17
Brusselsestraat		GEEN	1	1	16	2	1		21
de Spoelberchstraat								1	1
Drietorenstraat								1	1
Gildenstraat								1	1
Haan								1	1



INFRACTIONS DE VITESSE (autoroutes incluses) : ENDROIT DU CONTRÔLE

2023

Rue	Borne Kilometrique	Nr de maison	Excès de 0-10 km/h	Excès de 11-20 km/h	Excès de 21-30 km/h	Excès de 31-40 km/h	Excès de plus de 40 km/h	Excès de ??? km/h	TOTAL
Handelsstraat		112	2		1	1			4
Handelsstraat		116	2	1					3
Handelsstraat		118	1		1				2
Handelsstraat								1	1
Heerbaan		167	141	10	51	6	1		209
Heerbaan		47	99	6	27	6	1		139
Heide								1	1
Jozef Vermaesenplein								1	1
Kerkhofstraat		152	2		5	3			10
Kerkhofstraat		162	3		2		1		6
Kerkhofstraat					1			1	2
Kerkstraat								1	1
Klein Holland		4						1	1
Kloosterstraat		21			1				1
Koeisteert		42	5	2	5		1		13
Kouterbaan		55	3		4	1	2		10
Lakeman		40	2	1	2				5
Linde		49						1	1
MALDERSESTEENWEG RICHTING KOEISTEERT		73	3	1					4
MALDERSESTEENWEG RICHTING MALDEREN		73	1	2					3
Mechelsestraat								3	3
Meerstraat		166			3				3
Meerstraat								3	3
Molenstraat		21						1	1
Opdorpstraat		10			3				3
Oudemanstraat		17	4		17	2	1		24
Oudemanstraat		28			2				2



INFRACTIONS DE VITESSE (autoroutes incluses) : ENDROIT DU CONTRÔLE

2023

Rue	Borne Kilometrique	Nr de maison	Excès de 0-10 km/h	Excès de 11-20 km/h	Excès de 21-30 km/h	Excès de 31-40 km/h	Excès de plus de 40 km/h	Excès de ??? km/h	TOTAL
Oudemanstraat								1	1
Plas		10	6		15	1	1		23
Plas		6	3		13				16
Polderstraat		59	2						2
Robbroekstraat								1	1
ROBBROEKSTRAAT TUSSEN ROBBEEKSTRAAT EN KOUHAG		*	292	70	13	1	2		378
Stationsstraat								1	1
Steenhuffeldorp		2	5	2	4	1	1		13
Steenhuffeldorp		92	2		1				3
Steenhuffelstraat		68	1	1					2
Stuikberg		124	29	2	5				36
Stuikberg		134	14	3	39	8	1		65
Stuikberg		8	1						1
Stuikberg								2	2
Stuiverstraat		17						1	1
Stuiverstraat		19			2				2
Technologielaan								1	1
Watermolenstraat		24			2	1			3
Watermolenstraat								1	1
Weversstraat		7						1	1
Weversstraat								2	2
Zwaluwstraat		180	1		5	1	1		8
Zwaluwstraat		31	73	4	19	2			98
Zwaluwstraat			99	10	24	1	1		135
TOTAL			802	120	320	38	18	41	1.339

Meise



INFRACTIONS DE VITESSE (autoroutes incluses) : ENDROIT DU CONTRÔLE

2023

Rue	Borne Kilométrique	Nr de maison	Excès de 0-10 km/h	Excès de 11-20 km/h	Excès de 21-30 km/h	Excès de 31-40 km/h	Excès de plus de 40 km/h	Excès de ??? km/h	TOTAL
A12 Dir Anvers sortie 3 Meise								2	2
A12 Dir Bruxelles accès 3 Meise								1	1
A12 Dir Bruxelles sortie 3 Meise								1	1
A12 Direction Berg-op-Zoom (NL)	10.0				2				2
A12 Direction Berg-op-Zoom (NL)	10.2							1	1
A12 Direction Berg-op-Zoom (NL)	10.4	*	42	206	66	13	6		333
A12 Direction Berg-op-Zoom (NL)	11.2							1	1
A12 Direction Berg-op-Zoom (NL)	11.5							1	1
A12 Direction Berg-op-Zoom (NL)	12.5							1	1
A12 Direction Berg-op-Zoom (NL)	4.2							1	1
A12 Direction Berg-op-Zoom (NL)	4.9							1	1
A12 Direction Berg-op-Zoom (NL)	5.1							1	1
A12 Direction Berg-op-Zoom (NL)	5.5				1			1	2
A12 Direction Berg-op-Zoom (NL)	6.0				1				1
A12 Direction Berg-op-Zoom (NL)	6.4						1		1
A12 Direction Berg-op-Zoom (NL)	6.7							1	1
A12 Direction Berg-op-Zoom (NL)	7.0							1	1
A12 Direction Berg-op-Zoom (NL)	7.2							3	3
A12 Direction Berg-op-Zoom (NL)	7.5						1	2	3
A12 Direction Berg-op-Zoom (NL)	8.0				1			1	2
A12 Direction Berg-op-Zoom (NL)	8.2	*	2	218	64	19	14		317
A12 Direction Berg-op-Zoom (NL)	8.2							1	1
A12 Direction Berg-op-Zoom (NL)	8.4						1		1
A12 Direction Berg-op-Zoom (NL)	9.2						1	1	2
A12 Direction Berg-op-Zoom (NL)	9.3	*	115	1.023	297	96	67		1.598
A12 Direction Berg-op-Zoom (NL)	9.3				1				1
A12 Direction Berg-op-Zoom (NL)	9.5							1	1



INFRACTIONS DE VITESSE (autoroutes incluses) : ENDROIT DU CONTRÔLE

2023

Rue	Borne Kilometrique	Nr de maison	Excès de 0-10 km/h	Excès de 11-20 km/h	Excès de 21-30 km/h	Excès de 31-40 km/h	Excès de plus de 40 km/h	Excès de ??? km/h	TOTAL
A12 Direction Berg-op-Zoom (NL)				1				4	5
A12 Direction Bruxelles	10.3							1	1
A12 Direction Bruxelles	10.4	*	86	746	270	76	75		1.253
A12 Direction Bruxelles	10.4							1	1
A12 Direction Bruxelles	12.0					1			1
A12 Direction Bruxelles	4.3						1	1	2
A12 Direction Bruxelles	4.6		2	90	35	7	7		141
A12 Direction Bruxelles	4.8					1			1
A12 Direction Bruxelles	4.9							1	1
A12 Direction Bruxelles	5.0				1	1			2
A12 Direction Bruxelles	5.3			1					1
A12 Direction Bruxelles	5.5						1		1
A12 Direction Bruxelles	6.0							1	1
A12 Direction Bruxelles	6.2							1	1
A12 Direction Bruxelles	8.2	*	8	761	256	85	52		1.162
A12 Direction Bruxelles	8.2			3	1		5		9
A12 Direction Bruxelles	8.7							1	1
A12 Direction Bruxelles	9.4							1	1
A12 Direction Bruxelles	9.5							1	1
A12 Direction Bruxelles				1				6	7
Bosstraat								1	1
Broekstraat		29			10				10
Broekstraat								1	1
De Biest		43			1				1
Driesstraat						1			1
Drijpikkelstraat		13	8		16	3			27
DRIJPIKKELSTRAAT RICHTING LONDERZEEL		*	28	9	3				40



INFRACTIONS DE VITESSE (autoroutes incluses) : ENDROIT DU CONTRÔLE

2023

Rue	Borne Kilométrique	Nr de maison	Excès de 0-10 km/h	Excès de 11-20 km/h	Excès de 21-30 km/h	Excès de 31-40 km/h	Excès de plus de 40 km/h	Excès de ??? km/h	TOTAL
DRIJPIKKELSTRAAT RICHTING LONDERZEEL		VRT	15	2	1	1			19
DRIJPIKKELSTRAAT RICHTING WOLVERTEM		*	31	6	2	1			40
DRIJPIKKELSTRAAT RICHTING WOLVERTEM		VRT	10	4	1				15
Gemeenteplein		15	126	10	8				144
Hoogstraat		50	3		3				6
Jan Hammeneckerstraat		77			1	1			2
Jan Hammeneckerstraat		GEEN			4				4
Jan Hammeneckerstraat			1		3		1	2	7
Jan Krokaertstraat								1	1
Kapellelaan		305	7	3	11	2	2		25
Kapellelaan		65	3		10	2			15
Kapellelaan								2	2
KAPELLELAAN RICHTING MEISE		537	5	2	1				8
KAPELLELAAN RICHTING WESTRODE		537	4	1					5
Kardinaal Sterckxlaan		16	2	3	16	7	3		31
Kardinaal Sterckxlaan		39	2		2				4
Kardinaal Sterckxlaan		90	37	2	80	4		1	124
Kardinaal Sterckxlaan								3	3
Kon. Kasteeldreef		24	1				1		2
Londerzeelsesteenweg		28				1			1
Merchtemsesteenweg		118	406	31	61	6			504
Merchtemsesteenweg		182			1				1
Merchtemsesteenweg		22	954	81	112	10	1		1.158
Merchtemsesteenweg		79				1			1
Merchtemsesteenweg		87	1	2	18	1	1		23
Merchtemsesteenweg						1	1	2	4
MERCHTESESTEENWEG RICHTING MERCHTEM		182	597	136	32	9	11		785



INFRACTIONS DE VITESSE (autoroutes incluses) : ENDROIT DU CONTRÔLE

2023

Rue	Borne Kilometrique	Nr de maison	Excès de 0-10 km/h	Excès de 11-20 km/h	Excès de 21-30 km/h	Excès de 31-40 km/h	Excès de plus de 40 km/h	Excès de ??? km/h	TOTAL
MERCHTEMSESTEENWEG RICHTING WOLVERTEM		182	684	126	41	10	4		865
Meusegemstraat		100	2		14	1			17
Meusegemstraat		100A			5				5
N211 MERCHTEMSESTEENWEG RICHTING MERCHTEM		195	113	17	7				137
N211 MERCHTEMSESTEENWEG RICHTING WOLVERTEM		195	71	22	2	1			96
N211 VILVOORDESESTEENWEG RICHTING GRIMBERGEN		54	2						2
N211 VILVOORDESESTEENWEG RICHTING WOLVERTEM		54	2						2
N276 Rue parallèle Est A12	6.9							1	1
N276 Rue parallèle Est A12	7.4							1	1
N276 STROMBEEK-BEVERSELAAN KRUISSING SINT-ANNASTR		*	504	55	11	4	2		576
NEROMSTRAAT RICHTING NIEUWERODE		179	7	1					8
NEROMSTRAAT RICHTING WOLVERTEM		179	4	2					6
Nieuwelaan		136	1	1	2				4
Nieuwelaan		31	2	1	1	1			5
Nieuwelaan		38	4	1	10				15
Nieuwelaan								2	2
Oppemstraat								1	1
Ossegemstraat		81	4	2	15	1	1		23
Ossegemstraat								2	2
OSSEGEMSTRAAT RICHTING NEROMHOF	6.5		98	30	18	3			149
OSSEGEMSTRAAT RICHTING VILVOORDESESTEENWEG	6.5		27	13	5	1			46
Paardenweidestraat								1	1
Robbeekstraat								1	1
Rossemdorp		34			2				2
Rossemdorp		7	2		1				3
Stationsstraat		61	3						3
Stationsstraat		63	159	2	10	1	1		173



INFRACTIONS DE VITESSE (autoroutes incluses) : ENDROIT DU CONTRÔLE

2023

Rue	Borne Kilometrique	Nr de maison	Excès de 0-10 km/h	Excès de 11-20 km/h	Excès de 21-30 km/h	Excès de 31-40 km/h	Excès de plus de 40 km/h	Excès de ??? km/h	TOTAL
Stationsstraat								1	1
Strombeek-Beverselaan								1	1
STROMBEEK-BEVERSELAAN RICHTING MEISE		122	72	13					85
STROMBEEK-BEVERSELAAN RICHTING STROMBEEK		122	38	9	4	1			52
Temsesteenweg		23	4	2	9	6			21
Temsesteenweg								4	4
TEMSESTEENWEG THV VRT TORENS RICHTING LONDERZEE		*	5	4					9
TEMSESTEENWEG THV VRT TORENS RICHTING WOLVERTEM		*	7	3					10
Tramlaan		17	1		4	1			6
Tramlaan		7	1	1					2
Veilinglaan		56	11	2	23	3	1		40
Veilinglaan							1	4	5
VEILINGLAAN RICHTING STEENHUFFEL		144	5						5
VEILINGLAAN RICHTING WOLVERTEM		144	9	3					12
Verbindingsweg								1	1
Vier Eiken								2	2
Vilvoordsesteenweg		49						1	1
Vilvoordsesteenweg							1	4	5
TOTAL			4.338	3.652	1.577	384	264	82	10.297



INFRACTIONS DE VITESSE (autoroutes incluses) : RÉGIME VITESSE

2023

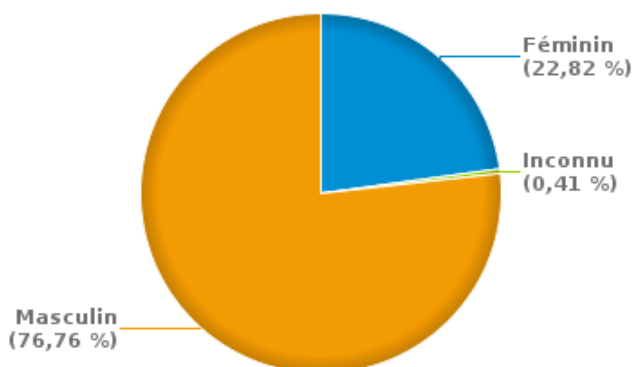
Vitesse autorisée	Excès de 0-10 km/h	Excès de 11-20 km/h	Excès de 21-30 km/h	Excès de 31-40 km/h	Excès de plus de 40	Excès de ??? km/h	TOTAL
30	1.706	131	370	28	5	0	2.240
50	910	146	539	94	28	0	1.717
60	210	59	11	1	0	0	281
70	2.424	472	131	32	20	0	3.079
90	80	29	5	0	1	0	115
120	175	3.023	993	300	232	0	4.723
Inconnu	0	0	0	0	0	135	135
TOTAL	5.505	3.860	2.049	455	286	135	12.290

INFRACTIONS ROUTIÈRES (autoroutes incluses) : PROFIL DES CONTREVENANTS 2023

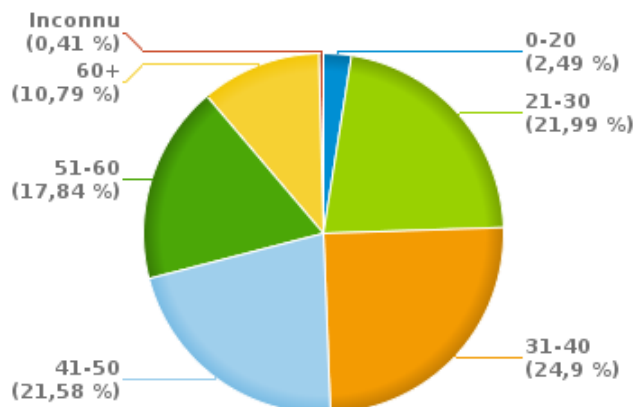
Nombre d'infractions d'alcool par catégorie d'âge et par sexe

	Masculin	Féminin	Inconnu	TOTAL
0-20	5	1	0	6
21-30	46	7	0	53
31-40	47	13	0	60
41-50	31	21	0	52
51-60	35	8	0	43
60+	21	5	0	26
Inconnu	0	0	1	1
TOTAL	185	55	1	241

% infractions alcool par sexe pour l'année 2023



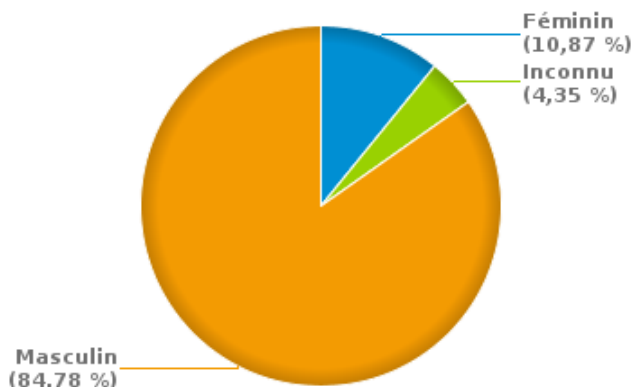
% infractions alcool par catégorie d'âge pour l'année 2023



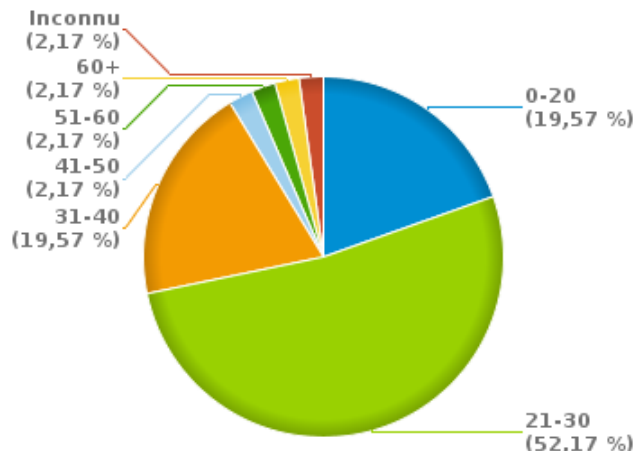
Nombre d'infractions de drogues par catégorie d'âge et par sexe

	Féminin	Inconnu	Masculin	TOTAL
0-20	1	0	8	9
21-30	3	1	20	24
31-40	0	0	9	9
41-50	1	0	0	1
51-60	0	0	1	1
60+	0	0	1	1
Inconnu	0	1	0	1
TOTAL	5	2	39	46

% infractions drogues par sexe pour l'année 2023



% infractions drogues par catégorie d'âge pour l'année 2023





INFRACTIONS ROUTIÈRES
FILTRES ET PARAMÈTRES SELECTIONNÉS
DANS CE RAPPORT

Année de début de l'infraction	2015
Année de fin de l'infraction	2023
Trimestre(s)	Trim. 1;Trim. 2;Trim. 3;Trim. 4
Zone de police	ZP K-L-M (LONDERZEEL)
Unité locale/fédérale	
Hors/sur autoroute	(autoroutes incluses)
Unité de police constatante	
Date de clôture de la banque de données	30/04/24

Date de mise à jour du rapport	01 JUIL. 2024 10:22:52
---------------------------------------	------------------------