

**Aperçu
Infractions routières
(autoroutes incluses)
2023**

ZP AMOW (ASSE)

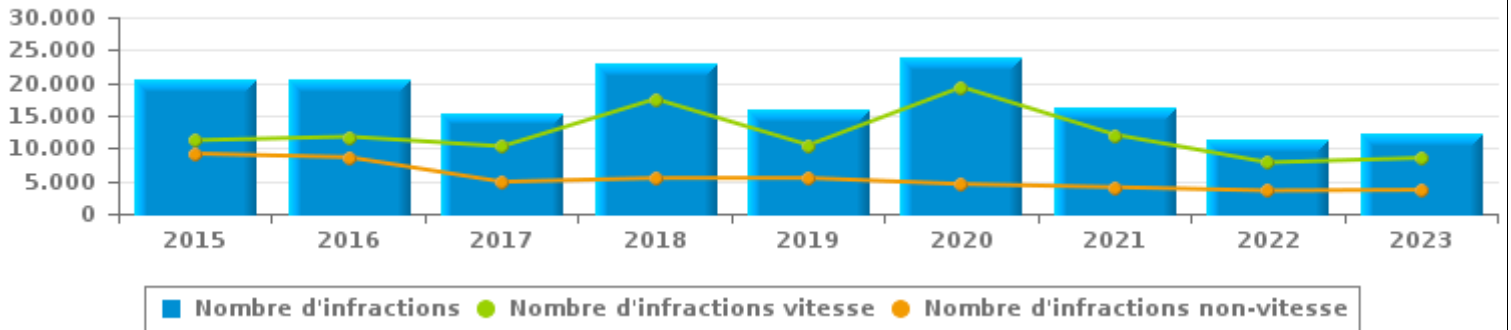


INFRACTIONS ROUTIÈRES (autoroutes incluses) : APERÇU GÉNÉRAL

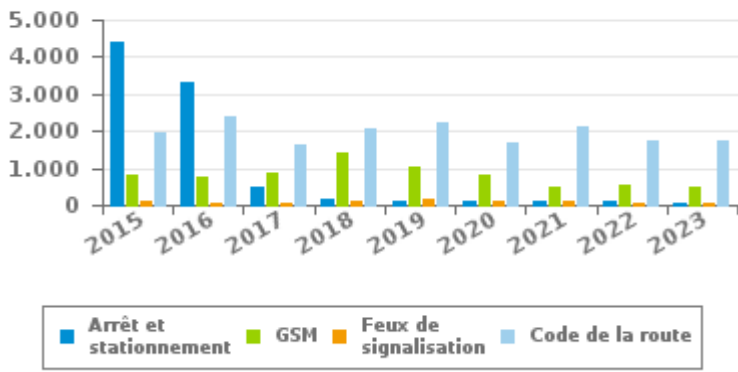
Comparaison par année: 2015-2023

	2015	2016	2017	2018	2019	2020	2021	2022	2023
NOMBRE TOTAL D'INFRACTIONS	20.391	20.405	15.170	22.972	15.945	23.879	16.137	11.363	12.162
INFRACTIONS PAR THEME									
	2015	2016	2017	2018	2019	2020	2021	2022	2023
Vitesse	11.217	11.773	10.295	17.530	10.489	19.350	12.081	7.825	8.523
Arrêt et stationnement	4.424	3.338	489	169	135	121	92	94	72
GSM	830	749	895	1.397	1.038	836	500	548	503
Casque et vêtements de protection	12	14	6	13	31	42	30	40	28
Ceinture et siège enfant	385	468	449	296	439	322	206	101	138
Feux de signalisation	106	76	61	135	147	113	124	78	67
Code de la route	1.939	2.418	1.644	2.081	2.218	1.672	2.100	1.716	1.758
Alcool	131	219	323	246	290	176	113	134	121
Drogues	16	25	25	27	72	45	27	39	18
Conditions techniques	713	708	408	475	289	291	186	175	284
Immatriculation	154	165	113	139	147	160	103	106	105
Permis de conduire	207	232	261	264	382	481	364	337	348
Assurance	142	154	125	165	179	232	155	120	143
Poids lourds	96	55	65	34	80	35	55	46	49
Autres	19	11	5	1	9	2	1	1	3
Inconnu	0	0	6	0	0	1	0	3	2

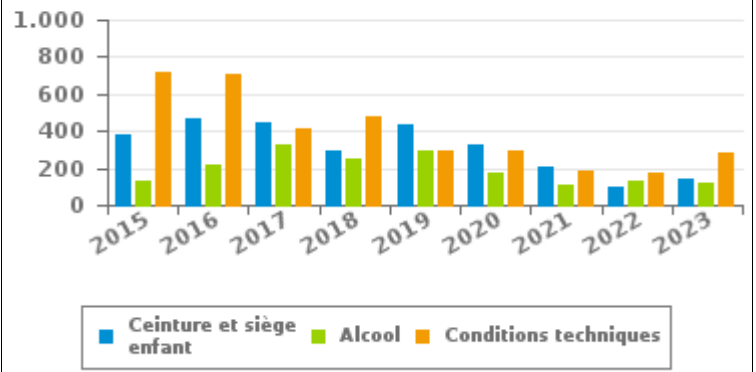
Nombre d'infractions



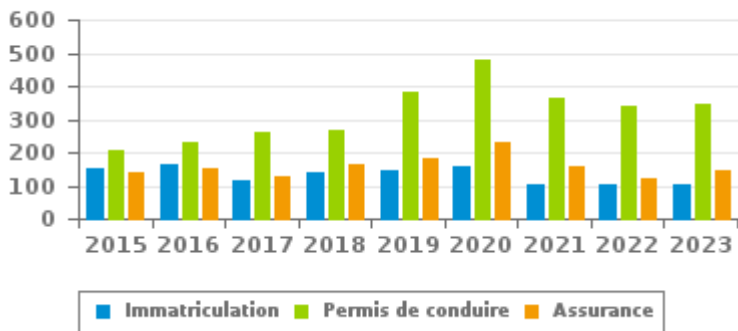
Nombre d'infractions



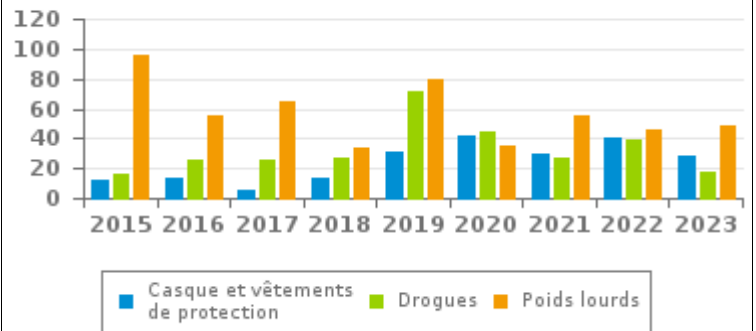
Nombre d'infractions



Nombre d'infractions



Nombre d'infractions





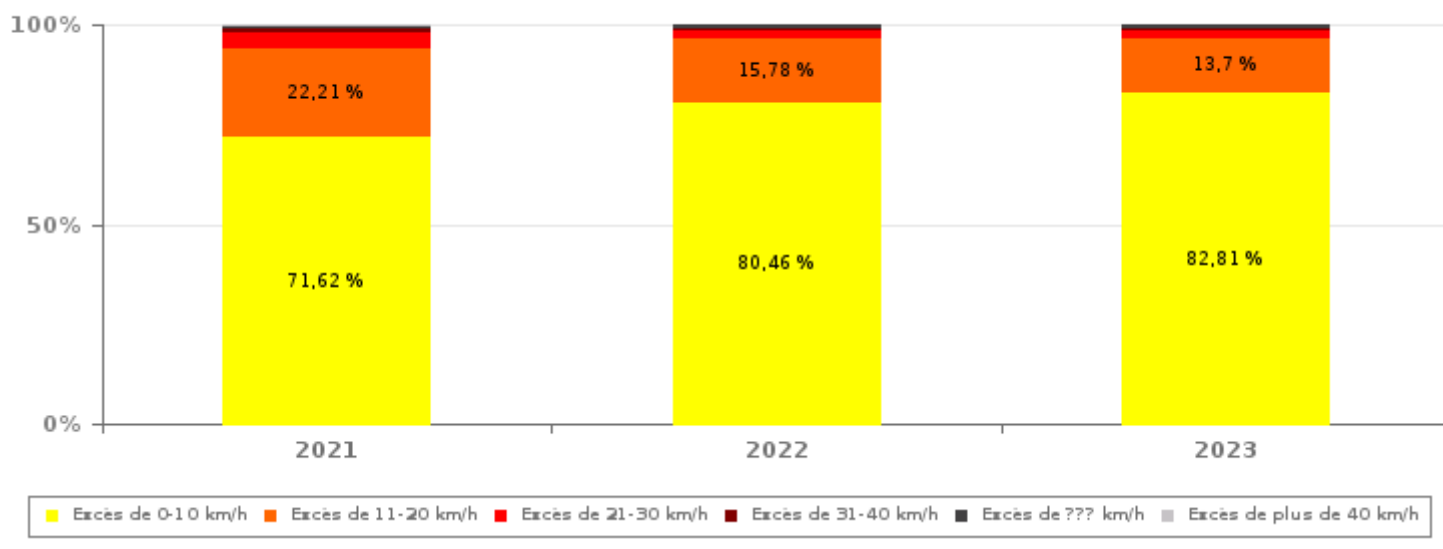
INFRACTIONS ROUTIÈRES (autoroutes incluses) : APERÇU GÉNÉRAL

INFRACTIONS PAR DEGRE DE GRAVITE

Comparaison par année: 2015-2023

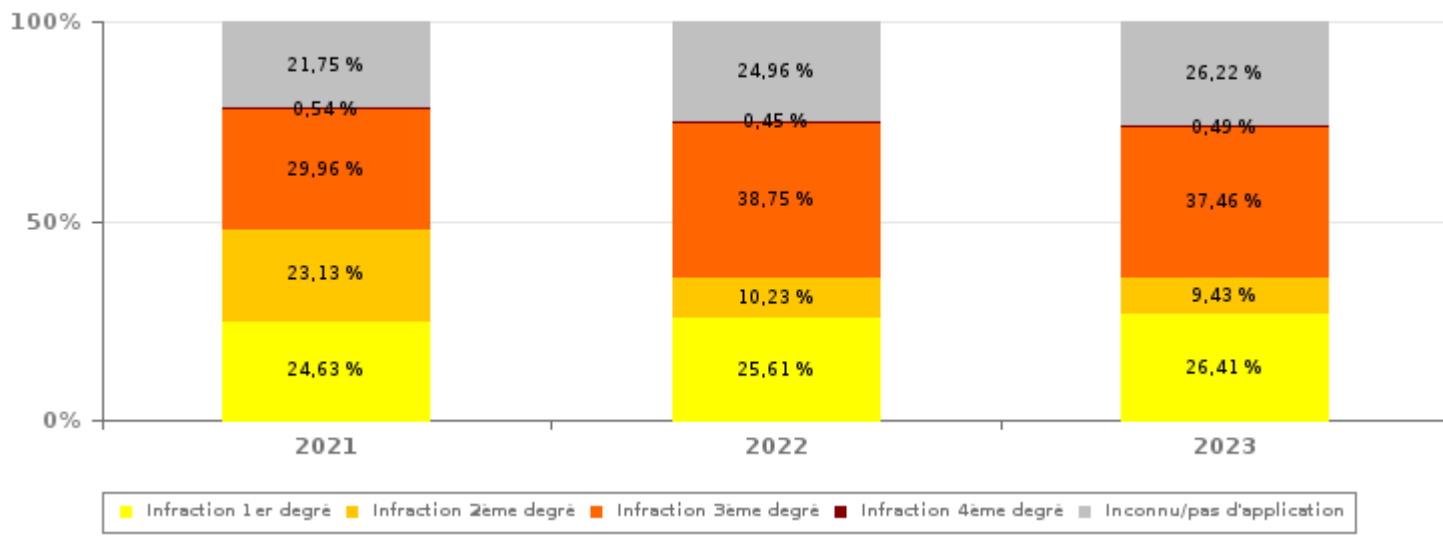
VITESSE	2015	2016	2017	2018	2019	2020	2021	2022	2023
Excès de 0-10 km/h	8.253	8.175	7.693	12.605	8.434	14.746	8.653	6.296	7.058
Excès de 11-20 km/h	2.281	2.845	2.056	3.642	1.552	3.646	2.683	1.235	1.168
Excès de 21-30 km/h	385	538	357	852	311	677	493	169	165
Excès de 31-40 km/h	78	113	87	226	79	141	101	34	37
Excès de plus de 40 km/h	30	37	24	96	35	62	49	18	10
Excès de ??? km/h	190	65	78	109	78	78	102	73	85
Sous-total VITESSE	11.217	11.773	10.295	17.530	10.489	19.350	12.081	7.825	8.523

Nombre d'infractions (vitesse): répartition selon la gravité



NON-VITESSE	2015	2016	2017	2018	2019	2020	2021	2022	2023
1er degré	4.056	3.712	1.408	1.537	1.368	1.175	999	906	961
2ème degré	3.206	2.815	1.729	2.006	1.820	1.487	938	362	343
3ème degré	588	750	542	655	987	637	1.215	1.371	1.363
4ème degré	31	20	17	60	46	21	22	16	18
Inconnu/Pas d'application	1.293	1.335	1.179	1.184	1.235	1.209	882	883	954
Sous-total NON-VITESSE	9.174	8.632	4.875	5.442	5.456	4.529	4.056	3.538	3.639

Nombre d'infractions (non-vitesse): répartition selon la gravité





INFRACTIONS ROUTIÈRES (autoroutes incluses) : APERÇU GÉNÉRAL

INFRACTIONS PAR DEGRE DE GRAVITE

Comparaison par année: 2015-2023



INFRACTIONS ROUTIÈRES (autoroutes incluses) : APERÇU GÉNÉRAL

Comparaison par mois pour l'année 2023

	Jan	Fév	Mar	Avr	Mai	Juin	Juil	Août	Sep	Oct	Nov	Déc	TOTAL
NOMBRE TOTAL D'INFRACTIONS	953	1.181	638	1.608	870	530	1.311	945	477	1.103	1.766	780	12.162
INFRACTIONS PAR THEME													
Vitesse	673	901	286	1.209	611	202	1.114	712	259	680	1.405	471	8.523
Arrêt et stationnement	2	7	4	6	2	8	5	7	2	6	11	12	72
GSM	17	25	61	29	19	44	21	17	29	99	67	75	503
Casque et vêtements de protection	1	1	2	2	2	7	4	1	2	1	2	3	28
Ceinture et siège enfant	6	3	8	13	26	17	8	4	10	10	11	22	138
Feux de signalisation	10	3	5	9	5	3	0	7	2	6	9	8	67
Code de la route	163	146	184	265	129	115	75	134	114	194	136	103	1.758
Alcool	21	9	11	4	7	18	7	5	12	12	9	6	121
Drogues	2	1	1	0	1	3	0	4	1	1	3	1	18
Conditions techniques	17	23	15	21	17	26	30	21	14	31	47	22	284
Immatriculation	7	18	5	8	5	14	8	8	5	9	10	8	105
Permis de conduire	22	28	45	34	32	49	26	19	20	23	26	24	348
Assurance	11	13	11	8	12	21	12	5	6	17	16	11	143
Poids lourds	0	3	0	0	2	2	0	0	1	14	13	14	49
Autres	1	0	0	0	0	1	1	0	0	0	0	0	3
Inconnu	0	0	0	0	0	0	0	1	0	0	1	0	2
INFRACTIONS PAR DEGRE DE GRAVI													
VITESSE													
Excès de 0-10 km/h	542	777	254	999	502	163	953	559	204	559	1.151	395	7.058
Excès de 11-20 km/h	103	95	19	178	84	17	134	128	42	93	220	55	1.168
Excès de 21-30 km/h	17	21	2	22	13	3	14	20	3	19	21	10	165
Excès de 31-40 km/h	5	1	0	6	7	1	3	2	2	4	5	1	37
Excès de plus de 40 km/h	0	0	0	1	1	0	5	0	0	0	2	1	10
Excès de ??? km/h	6	7	11	3	4	18	5	3	8	5	6	9	85
Sous-total VITESSE	673	901	286	1.209	611	202	1.114	712	259	680	1.405	471	8.523
NON-VITESSE													
1er degré	79	103	96	127	60	59	41	84	64	114	66	68	961
2ème degré	16	31	29	22	34	49	22	21	17	25	30	47	343
3ème degré	111	70	138	182	94	101	58	72	82	187	150	118	1.363
4ème degré	2	1	7	1	1	1	1	2	2	0	0	0	18
Inconnu/Pas d'application	72	75	82	67	70	118	75	54	53	97	115	76	954
Sous-total NON-VITESSE	280	280	352	399	259	328	197	233	218	423	361	309	3.639

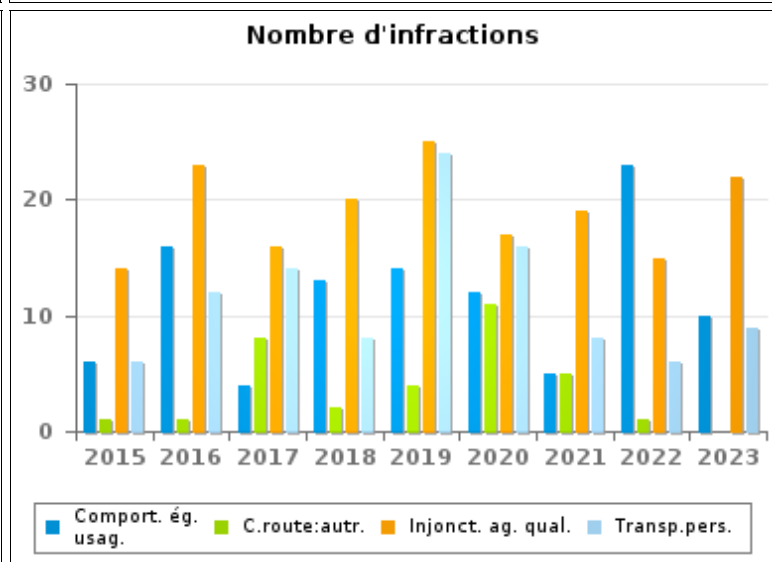
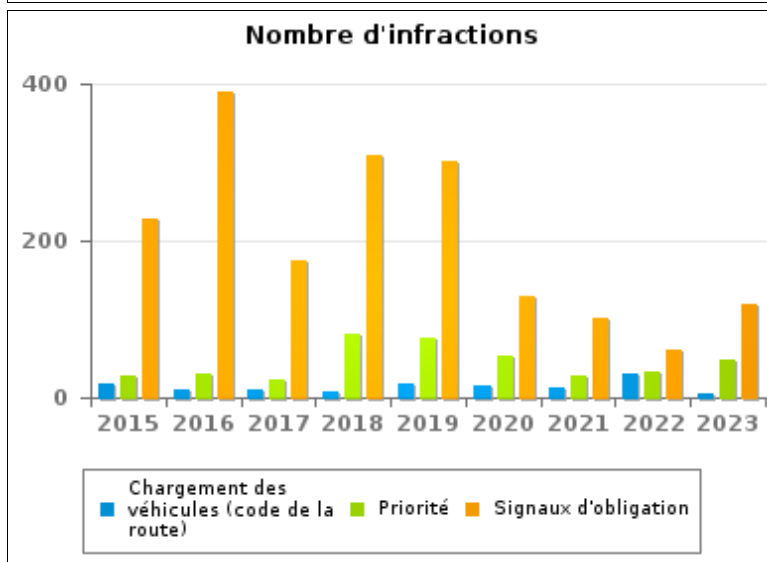
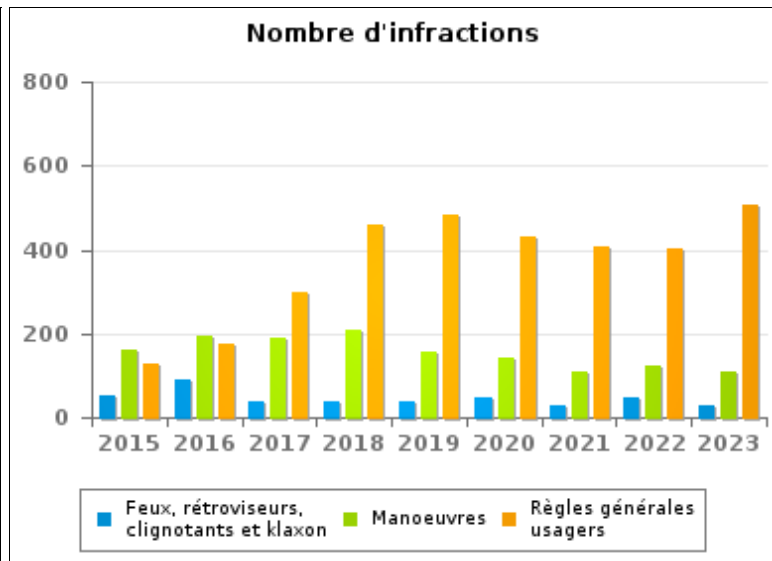
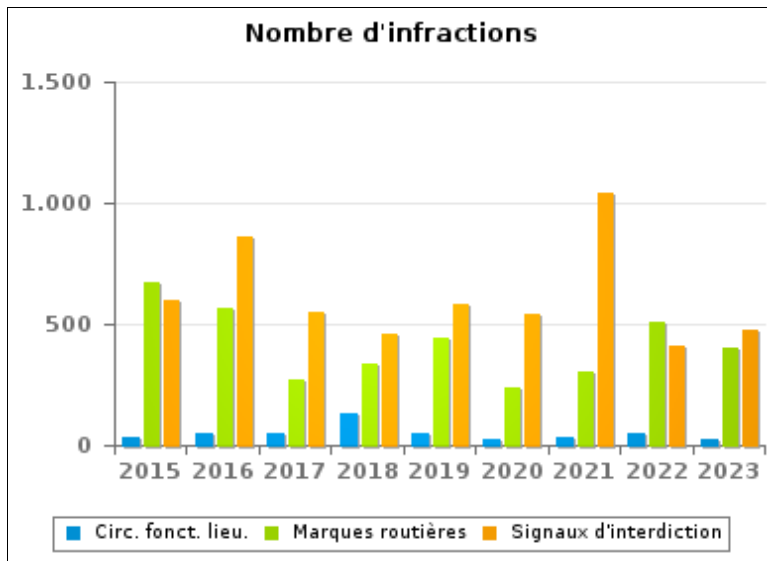


INFRACTIONS ROUTIÈRES (autoroutes incluses) : APERÇU GÉNÉRAL (DÉTAIL)

Comparaison par année: 2015-2023

Code de la route

	2015	2016	2017	2018	2019	2020	2021	2022	2023
Signaux d'interdiction	595	861	551	462	581	538	1.040	413	473
Marques routières	669	564	270	338	444	234	304	510	405
Règles générales usagers	129	173	297	460	484	431	405	403	508
Signaux d'obligation	229	391	174	308	302	130	101	61	118
Manoeuvres	161	195	189	208	157	144	109	123	110
Circulation en fonction du lieu	33	50	51	135	51	24	35	48	21
Feux, rétroviseurs, clignotants et klaxon	50	92	36	40	38	46	27	49	29
Priorité	29	30	24	80	76	54	29	33	49
Injonctions des agents qualifiés	14	23	16	20	25	17	19	15	22
Chargement des véhicules (code de la route)	17	10	10	7	18	15	13	31	4
Comportement à l'égard de certains usagers	6	16	4	13	14	12	5	23	10
Transport de personnes (code de la route)	6	12	14	8	24	16	8	6	9
Code de la route: autres	1	1	8	2	4	11	5	1	0
TOTAL	1.939	2.418	1.644	2.081	2.218	1.672	2.100	1.716	1.758





INFRACTIONS ROUTIÈRES (autoroutes incluses) : TOP 5 DES INFRACTIONS

2023

Toutes les infractions

Theme	Article de loi	Nombre d'infractions	% (*)
Vitesse	(Attention : l'infraction suivante est uniquement valable pour la Région flamande) Art. 11.1. Dans les agglomérations, la vitesse est limitée à 50 km à l'heure [...].	2.188	17,99%
Vitesse	(Attention : l'infraction suivante est uniquement valable pour la Région flamande) Art. 11.2.3°- b). En dehors des agglomérations, la vitesse est limitée à 70 km à l'heure sur les autres voies publiques. Sur certaines voies publiques, une limitation de vitesse inférieure ou supérieure peut cependant être imposée ou admise [...]. Art. 5. Les usagers doivent se conformer [...] aux signaux routiers [...], lorsque ceux-ci sont réguliers en la forme, suffisamment visibles et placés conformément aux prescriptions du [...] règlement [général sur la police de la circulation routière et de l'usage de la voie publique]. Art. 68.3. [...] Sign. C43 [avec la mention 50]. A partir du signal jusqu'au prochain carrefour [ou signal C45], interdiction de circuler à une vitesse supérieure à [50 km/h] [...].	2.779	22,85%
Vitesse	(Attention : l'infraction suivante est uniquement valable pour la Région flamande) Art. 22quater. Dans les zones délimitées par les signaux routiers F4a et F4b, la vitesse est limitée à 30 km à l'heure.	1.234	10,15%
Vitesse	(Attention : l'infraction suivante est uniquement valable pour la Région flamande) Limitations de vitesse / zone 50 / voies publiques hors agglomération, à l'exception des autoroutes. Art. 5. Les usagers doivent se conformer aux signaux lumineux de circulation, aux signaux routiers et aux marques routières, lorsque ceux-ci sont réguliers en la forme, suffisamment visibles et placés conformément aux prescriptions du [...] règlement [général sur la police de la circulation routière et de l'usage de la voie publique]. Art. 68.3. [...] Sign. C43 [à validité zonale et mention 50]. A partir du signal [...] [jusqu'au signal de fin de zone], interdiction de circuler à une vitesse supérieure à [50 km/h] [...]. Art. 65.5.10. Les zones de vitesse sont indiquées par le signal C43 auquel la validité zonale est conférée conformément au point 65.5.3. A partir du signal de zone jusqu'au signal de fin de zone, il est interdit de rouler à une vitesse supérieure à la vitesse de la zone [...].	1.593	13,10%
GSM	Constitue une infraction de 3ème degré en vertu de l'article 3.2°/2 de l'AR du 30-09-2005 : Art. 8.4. Sauf lorsque son véhicule est à l'arrêt ou en stationnement, le conducteur ne peut utiliser, tenir en main ni manipuler aucun appareil électronique mobile doté d'un écran [GSM/Smartphone/...], à moins qu'il ne soit fixé au véhicule dans un support destiné à cette fin.	503	4,14%



INFRACTIONS ROUTIÈRES (autoroutes incluses) : TOP 5 DES INFRACTIONS

2023

Infractions du 4ème degré

Theme	Article de loi	Nombre d'infractions	% (*)
Arrêt et stationnement	Constitue une infraction de 4ème degré en vertu de l'article 4.6° de l'AR du 30-09-2005 :Art. 24.al.1.3°. Il est interdit de mettre un véhicule à l'arrêt ou en stationnement à tout endroit où il est manifestement susceptible de constituer un danger pour les autres usagers de la route ou de les gêner sans nécessité, notamment sur les passages à niveau.	1	0,01 %
Code de la route	Art. 4.1. Les usagers doivent obtempérer immédiatement aux injonctions des agents qualifiés. Art. 4.2.2°. Sont notamment considérées comme injonctions : le ou les bras tendus horizontalement, qui signifie arrêt pour les usagers qui viennent de directions coupant celles indiquées par le ou les bras tendus. Art. 4.1°. Sont infractions du quatrième degré au sens de l'article 29§1er, 1er alinéa de la [...] loi relative à la police de la circulation routière, coordonnée le 16 mars 1968: [...] transgresser les ordres [...] [mentionnés à l'article 4.2.2° de l'AR 01-12-1975] d'une personne habilitée.	1	0,01 %
Code de la route	Constitue une infraction de 4ème degré en vertu de l'article 4.3° de l'AR du 30-09-2005 :Art. 17.2.3°. Le dépassement par la gauche d'un véhicule attelé [...] ou d'un véhicule à plus de deux roues est interdit à l'approche du sommet d'une côte et dans les virages, lorsque la visibilité est insuffisante, sauf si le dépassement peut se faire sans franchir la ligne blanche continue délimitant la partie de la chaussée affectée à la circulation venant en sens inverse.	3	0,02 %
Code de la route	Constitue une infraction de 4ème degré en vertu de l'article 4.4° de l'AR du 30-09-2005 : Art. 20.3.1°. Il est interdit de s'engager sur un passage à niveau lorsque les barrières sont en mouvement ou fermées.	5	0,04 %
Code de la route	Constitue une infraction de 4ème degré en vertu de l'article 4.4° de l'AR du 30-09-2005 : Art. 20.3.2°. Il est interdit de s'engager sur un passage à niveau lorsque les feux rouges clignotants sont allumés.	7	0,06 %
Code de la route	Constitue une infraction de 4ème degré en vertu de l'article 4.4° de l'AR du 30-09-2005 : Art. 20.3.3°. Il est interdit de s'engager sur un passage à niveau lorsque le signal sonore fonctionne.	1	0,01 %

(*) % par rapport au nombre total d'infractions



INFRACTIONS ROUTIÈRES (autoroutes incluses) : MOMENT

Nombre d'infractions selon le moment de la semaine

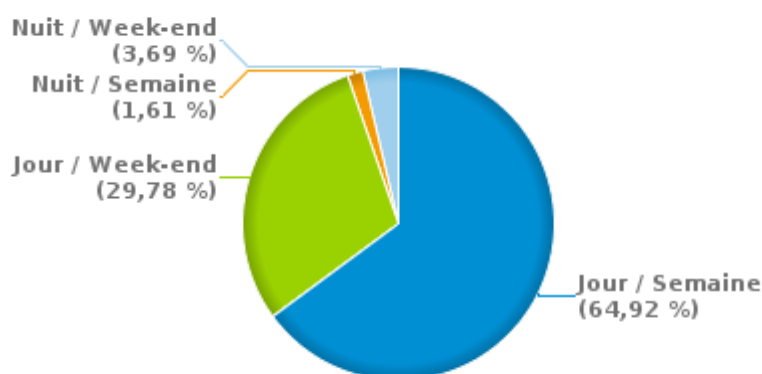
2023

	Semaine			Week-end			TOTAL
	Jour	Nuit	Sous-total	Jour	Nuit	Sous-total	
Vitesse	5.319	21	5.340	3.106	77	3.183	8.523
Arrêt et stationnement	51	2	53	15	4	19	72
GSM	435	5	440	56	7	63	503
Casque et vêtements de protection	24	1	25	3	0	3	28
Ceinture et siège enfant	99	3	102	22	14	36	138
Feux de signalisation	37	13	50	9	8	17	67
Code de la route	1.340	52	1.392	242	124	366	1.758
Alcool	28	25	53	12	56	68	121
Drogues	7	6	13	2	3	5	18
Conditions techniques	189	12	201	64	19	83	284
Immatriculation	68	6	74	19	12	31	105
Permis de conduire	176	33	209	49	90	139	348
Assurance	87	14	101	21	21	42	143
Poids lourds	33	2	35	0	14	14	49
Autres	0	1	1	2	0	2	3
Inconnu	2	0	2	0	0	0	2
TOTAL	7.895	196	8.091	3.622	449	4.071	12.162

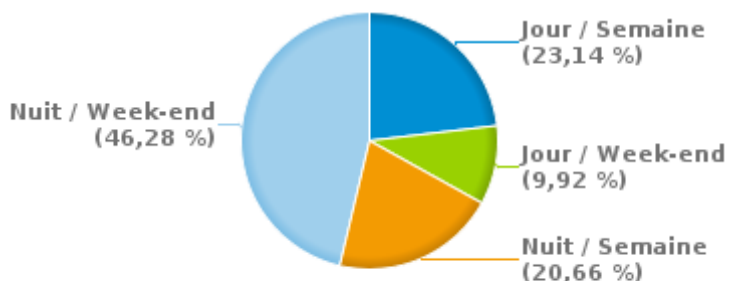
Weekend = Du vendredi 22h00 jusqu'au lundi 06h00
 Semaine = Du lundi 06h00 jusqu'au vendredi 22h00

Jour: de 06h00 à 22h00
 Nuit: de 22h00 à 06h00

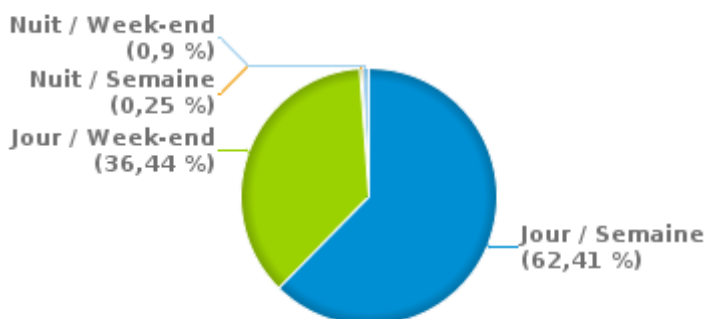
% infractions selon le moment pour l'année 2023



% infractions alcool selon le moment pour l'année 2023



% infractions vitesse selon le moment pour l'année 2023





INFRACTIONS DE VITESSE (autoroutes incluses) : ENDROIT DU CONTRÔLE

2023

Asse

Rue	Borne Kilometrique	Nr de maison	Excès de 0-10 km/h	Excès de 11-20 km/h	Excès de 21-30 km/h	Excès de 31-40 km/h	Excès de plus de 40 km/h	Excès de ??? km/h	TOTAL
A10-E40 Dir Bruxelles	3.6				1		1		2
A10-E40 Dir Bruxelles								1	1
A10-E40 Dir Ostende	3.2					1			1
A10-E40 Dir Ostende								1	1
ASBEEKSTRAAT RICHTING ASBEEK		15	4						4
ASBEEKSTRAAT RICHTING PUTBERG		15	2						2
Breughelpark		8						1	1
Brusselsesteenweg		100						1	1
Brusselsesteenweg		279						1	1
Brusselsesteenweg								3	3
BRUSSESESTEENWEG RICHTING BRUSSEL		726	34	7	4	1			46
BRUSSESESTEENWEG RICHTING CENTRUM ZELLIK		726	53	17					70
Edingsesteenweg		19						2	2
EDINGSESTEENWEG RICHTING ASSE		16	16	1					17
EDINGSESTEENWEG RICHTING TERNAT		16	30	3	1				34
Fort								1	1
GANZENBOS RICHTING BOLLEBEEK		11	36	41	9	1			87
GANZENBOS RICHTING KOBEGEM		11	46	35	11				92
GENTSESTEENWEG RICHTING AFFLIGEM		196	93	13					106
GENTSESTEENWEG RICHTING WIJNDRIJF		196	75	6	1				82
Huinegem							1	1	2
LANGESTRAAT RICHTING BRUSSESESTEENWEG		57	15	1					16
LANGESTRAAT RICHTING KOBEGEM		57	17						17
LIERPUT RICHTING KERK KOBEGEM		23	4	1					5
LIERPUT RICHTING ZELLIK		23	3						3
LINDENDRIES RICHTING N9		85	267	13	1				281



INFRACTIONS DE VITESSE (autoroutes incluses) : ENDROIT DU CONTRÔLE

2023

Rue	Borne Kilométrique	Nr de maison	Excès de 0-10 km/h	Excès de 11-20 km/h	Excès de 21-30 km/h	Excès de 31-40 km/h	Excès de plus de 40 km/h	Excès de ??? km/h	TOTAL
N9f Pontbeeklaan Zellik	6.3							1	1
N9f Pontbeeklaan Zellik	7.2							1	1
N9 GENTSESTEENWEG RICHTING AALST		196	253	23	6	1			283
N9 GENTSESTEENWEG RICHTING AFFLIGEM		196	29	4					33
N9 GENTSESTEENWEG RICHTING WIJNDRUIF		196	189	17	3				209
N9K								2	2
NERVIERSSTRAAT RICHTING ASSE		2				1			1
NOTSTRAAT RICHTING GENTSESTEENWEG		41	1		1				2
NOTSTRAAT RICHTING PUTBERG		41	1						1
PASTINAKENSTRAAT RICHTING ASSE CENTRUM		53	22	6					28
PASTINAKENSTRAAT RICHTING PETRUS ASCANUSSTRAAT		53	18	8					26
Pastoriestraat								1	1
Poel								1	1
Pontbeek								3	3
Prielstraat		93						1	1
R0 Côté Extérieur	47.0				1				1
R0 Côté Extérieur	47.9							3	3
R0 Côté Extérieur	48.1							1	1
R0 Côté Extérieur	48.2							1	1
R0 Côté Extérieur								1	1
R0 Côté Extérieur parallèle àhd complexe 10 Zellik	0.9							1	1
R0 Côté Intérieur	47.8							1	1
R0 Côté Intérieur	47.9							1	1
R0 Côté Intérieur								2	2
R0 Côté Intérieur échange Grand-Bigard parallèle								1	1
SCHERMERSHOEK RICHTING MERCHTEM		42	10	2	1				13
SCHERMERSHOEK RICHTING MERCHTEM		44	17	6	1				24



INFRACTIONS DE VITESSE (autoroutes incluses) : ENDROIT DU CONTRÔLE

2023

Rue	Borne Kilométrique	Nr de maison	Excès de 0-10 km/h	Excès de 11-20 km/h	Excès de 21-30 km/h	Excès de 31-40 km/h	Excès de plus de 40 km/h	Excès de ??? km/h	TOTAL
SCHERMERSHOEK RICHTING MERCHTEM		46	71	8	8				87
SCHERMERSHOEK RICHTING MOLLEM		42	18	2					20
SCHERMERSHOEK RICHTING MOLLEM		44	17	6					23
SCHERMERSHOEK RICHTING MOLLEM		46	78	15	1		1		95
Stationsstraat		44						1	1
VELM RICHTING ASSE		81	3						3
VELM RICHTING MOLLEM		81	7						7
WITTERAMSDAL RICHTING NIEUWSTRAAT		65	58	6	1				65
WITTERAMSDAL RICHTING PASTINAKENSTRAAT		65	90	21	2				113
Z. 1 Researchpark								1	1
Z. 5 Mollem		230						1	1
Z. 5 MOLLEM RICHTING ASSE		260	19	1					20
Z. 5 MOLLEM RICHTING BOLLEBEEK		230	120	23	4				147
Z. 5 MOLLEM RICHTING CENTRUM ASSE		230	115	21	2	1			139
Z. 5 MOLLEM RICHTING MERCHTEM		260	36		2				38
Zuiderlaan								1	1
TOTAL			1.867	307	61	6	3	38	2.282

Merchtem

Rue	Borne Kilométrique	Nr de maison	Excès de 0-10 km/h	Excès de 11-20 km/h	Excès de 21-30 km/h	Excès de 31-40 km/h	Excès de plus de 40 km/h	Excès de ??? km/h	TOTAL
AUGUST DE BOECKSTRAAT RICHTING CENTRUM MERCHTEM		42	22	3	1				26
AUGUST DE BOECKSTRAAT RICHTING CENTRUM MERCHTEM		55	50	4					54
AUGUST DE BOECKSTRAAT RICHTING OPWIJK		42	46	2	1				49
AUGUST DE BOECKSTRAAT RICHTING OPWIJK		55	12	2					14
BLEUKENWEG RICHTING REEDIJK		68	13						13
BLEUKENWEG RICHTING TERLINDEN		68	17	1					18



INFRACTIONS DE VITESSE (autoroutes incluses) : ENDROIT DU CONTRÔLE

2023

Rue	Borne Kilométrique	Nr de maison	Excès de 0-10 km/h	Excès de 11-20 km/h	Excès de 21-30 km/h	Excès de 31-40 km/h	Excès de plus de 40 km/h	Excès de ??? km/h	TOTAL
Brusselsesteenweg		127					1		1
Brusselsesteenweg		517						2	2
BRUSSESESTEENWEG RICHTING BRUSSEGEM		460	26	3		1			30
BRUSSESESTEENWEG RICHTING BRUSSEGEM		462	252	32	4	1			289
BRUSSESESTEENWEG RICHTING CENTRUM MERCHTEM		290	28	2	3	1			34
BRUSSESESTEENWEG RICHTING MERCHTEM		181	61	6	1				68
BRUSSESESTEENWEG RICHTING MERCHTEM		183	29	4					33
BRUSSESESTEENWEG RICHTING MERCHTEM CENTRUM		173	160	24	1	2			187
BRUSSESESTEENWEG RICHTING MERCHTEM CENTRUM		185	132	19	4				155
BRUSSESESTEENWEG RICHTING WEMMEL		173	190	38	11		1		240
BRUSSESESTEENWEG RICHTING WEMMEL		181	90	13	2	1			106
BRUSSESESTEENWEG RICHTING WEMMEL		183	27	2		1			30
BRUSSESESTEENWEG RICHTING WEMMEL		185	160	37		2			199
BRUSSESESTEENWEG RICHTING WEMMEL		290	15	4	1				20
BRUSSESESTEENWEG RICHTING WEMMEL		460	35	3	1				39
BRUSSESESTEENWEG RICHTING WEMMEL		462	259	27	3				289
DRIELINDENBAAN RICHTING MERCHTEM		68	5						5
DRIELINDENBAAN RICHTING MOLLEM		68	4						4
DRIES RICHTING BUGGENHOUT		78	28	19					47
DRIES RICHTING CENTRUM (PEIZEGEM) MERCHTEM		78	36	19	2				57
J. Stallaertstraat		10						1	1
Kattestraat								1	1
Kouter		50						1	1
Kouter								3	3
KOUTER RICHTING MERCHTEM		129	24	2					26
KOUTER RICHTING PEIZEGEM CENTRUM		129	3						3
KREKELENDRIES RICHTING CENTRUM MERCHTEM		11	1						1



INFRACTIONS DE VITESSE (autoroutes incluses) : ENDROIT DU CONTRÔLE

2023

Rue	Borne Kilometrique	Nr de maison	Excès de 0-10 km/h	Excès de 11-20 km/h	Excès de 21-30 km/h	Excès de 31-40 km/h	Excès de plus de 40 km/h	Excès de ??? km/h	TOTAL
KREKELENDRIES RICHTING GEMEENTEHUIS MERCHTEM		1	3	1					4
KREKELENDRIES RICHTING OPWIJK		1	5						5
LINTHOUTSTRAAT RICHTING MEISE		64	28	3		1			32
LINTHOUTSTRAAT RICHTING WOLVERTEMSESTEENWEG		64	23	6	3				32
Mieregemstraat		1		1					1
Peisegemstraat		146						2	2
Sint Janstraat								1	1
STEENWEG OP ASSE RICHTING ASSE		60	38	13	2		1		54
STEENWEG OP ASSE RICHTING ASSE		66	119	27	4	4			154
STEENWEG OP ASSE RICHTING CENTRUM BRUSSEGEM		44A	37	5					42
STEENWEG OP ASSE RICHTING MEISE		66	137	37	8				182
STEENWEG OP ASSE RICHTING MOLLEM		44A	35	6					41
STEENWEG OP ASSE RICHTING NOORDEN		60	39	4					43
STOOFSTRAAT RICHTING CENTRUM MERCHTEM		48	24	4	1				29
STOOFSTRAAT RICHTING CENTRUM MERCHTEM		57	90	6		2			98
STOOFSTRAAT RICHTING WEMMEL		48	75	21	2				98
STOOFSTRAAT RICHTING WEMMEL		57	89	11	1				101
Varkensmarkt								1	1
Wolvertemsesteenweg		222						1	1
Wolvertemsesteenweg								1	1
TOTAL			2.467	411	56	16	3	14	2.967

Opwijk

Rue	Borne Kilometrique	Nr de maison	Excès de 0-10 km/h	Excès de 11-20 km/h	Excès de 21-30 km/h	Excès de 31-40 km/h	Excès de plus de 40 km/h	Excès de ??? km/h	TOTAL
HEIVELD RICHTING NIEUWSTRAAT		65	53	24	1				78
HEIVELD RICHTING NIEUWSTRAAT		71	89	7					96



INFRACTIONS DE VITESSE (autoroutes incluses) : ENDROIT DU CONTRÔLE

2023

Rue	Borne Kilométrique	Nr de maison	Excès de 0-10 km/h	Excès de 11-20 km/h	Excès de 21-30 km/h	Excès de 31-40 km/h	Excès de plus de 40 km/h	Excès de ??? km/h	TOTAL
HEVELD RICHTING NIEUWSTRAAT		78	88	20	2	1			111
HEVELD RICHTING RINGLAAN		65	65	12					77
HEVELD RICHTING RINGLAAN		71	55	8	1				64
HEVELD RICHTING RINGLAAN		78	81	18	3	1			103
KLEI RICHTING DROESHOUT		122	104	31	4	2	1		142
KLEI RICHTING DROESHOUT		85	107	15	1				123
KLEI RICHTING MERCHTEM		122	65	14	1				80
KLEI RICHTING MERCHTEM		85	100	9	3				112
MANSTEEN RICHTING MOLLEM		70	2	1	1				4
MANSTEEN RICHTING STEENWEG OP VILVOORDE		70	3						3
NANOVESTRAAT RICHTING EUROPAPLEIN		120	6			1			7
NANOVESTRAAT RICHTING ST. PAULUSBAAN		120	4						4
STEENWEG OP DENDERMONDE RICHTING ASSE		209	115	23	2	2			142
STEENWEG OP DENDERMONDE RICHTING LEBBEKE		209	241	26	6	2	1		276
STEENWEG OP DENDERMONDE RICHTING LEBBEKE		217	262	53	5	1			321
STEENWEG OP DENDERMONDE RICHTING OPWIJK		217	117	15	2				134
STEENWEG OP LEBBEKE RICHTING CENTRUM OPWIJK		40	14						14
STEENWEG OP LEBBEKE RICHTING LEBBEKE		40	31	5					36
Steenweg op Merchtem								2	2
STEENWEG OP MERCHTEM RICHTING CENTRUM OPWIJK		93	25	5					30
STEENWEG OP MERCHTEM RICHTING CENTRUM OPWIJK		94	63	4	1				68
STEENWEG OP MERCHTEM RICHTING N211		94	65	3	3				71
STEENWEG OP MERCHTEM RICHTING VILVOORDE		93	39	4					43
STEENWEG OP VILVOORDE RICHTING MERCHTEM		22	148	15	4	1			168
STEENWEG OP VILVOORDE RICHTING MERCHTEM		288	13	3					16
STEENWEG OP VILVOORDE RICHTING OPWIJK		22	101	20	2	2	2		127
STEENWEG OP VILVOORDE RICHTING STEENWEG		288	7	1					8



INFRACTIONS DE VITESSE (autoroutes incluses) : ENDROIT DU CONTRÔLE

2023

Rue	Borne Kilométrique	Nr de maison	Excès de 0-10 km/h	Excès de 11-20 km/h	Excès de 21-30 km/h	Excès de 31-40 km/h	Excès de plus de 40 km/h	Excès de ??? km/h	TOTAL
TOTAL			2.063	336	42	13	4	2	2.460

Wemmel

Rue	Borne Kilométrique	Nr de maison	Excès de 0-10 km/h	Excès de 11-20 km/h	Excès de 21-30 km/h	Excès de 31-40 km/h	Excès de ??? km/h	TOTAL
Avenue Dr. H. Follet							1	1
Chée de Bruxelles							2	2
FR. ROBBRECHTSSTRAAT RICHTING CENTRUM WEMMEL		160	108	17				125
FR. ROBBRECHTSSTRAAT RICHTING MEISE		160	155	39				194
J. BRUYNDONCKXSTRAAT RICHTING CENTRUM WEMMEL		174	3					3
J. BRUYNDONCKXSTRAAT RICHTING RELEGEM		174	2	1	1			4
Kaasmarkt							2	2
KAASMARKT RICHTING BRUSSEL		139	1					1
KAASMARKT RICHTING BRUSSEL		147	3					3
KAASMARKT RICHTING MERCHTEM		139	2			1		3
KAASMARKT RICHTING MERCHTEM		147	5	1				6
R0 Côté Extérieur	44.4						2	2
R0 Côté Extérieur	44.5						5	5
R0 Côté Extérieur	44.6						1	1
R0 Côté Extérieur	45.8						1	1
R0 Côté Extérieur	46.1						2	2
R0 Côté Extérieur	47.0						1	1
R0 Côté Extérieur sortie 7a EXPO Romeinsesteenweg							1	1
R0 Côté Intérieur	44.7						3	3
R0 Côté Intérieur	45.3						1	1
R0 Côté Intérieur	45.5						2	2
R0 Côté Intérieur	47.3						1	1



INFRACTIONS DE VITESSE (autoroutes incluses) : ENDROIT DU CONTRÔLE

2023

Rue	Borne Kilométrique	Nr de maison	Excès de 0-10 km/h	Excès de 11-20 km/h	Excès de 21-30 km/h	Excès de 31-40 km/h	Excès de ??? km/h	TOTAL
R0 Côté Intérieur	47.6						1	1
R0 Côté Intérieur							2	2
R0 Côté Int sort 9 Jette vers N200, Dikke-Beuklaan	0.0						2	2
RASSEL RICHTING CENTRUM WEMMEL		181	63	4				67
RASSEL RICHTING RELEGEM		181	87	8	1	1		97
Rue Profonde							1	1
Windberg					1			1
WINDBERG RICHTING KAASMARKT		299	67	13	2			82
WINDBERG RICHTING MERCHTEM		299	127	23	1			151
ZIJP RICHTING MEISE		151	25	4				29
ZIJP RICHTING WEMMEL		151	13	4				17
TOTAL			661	114	6	2	31	814



INFRACTIONS DE VITESSE (autoroutes incluses) : RÉGIME VITESSE

2023

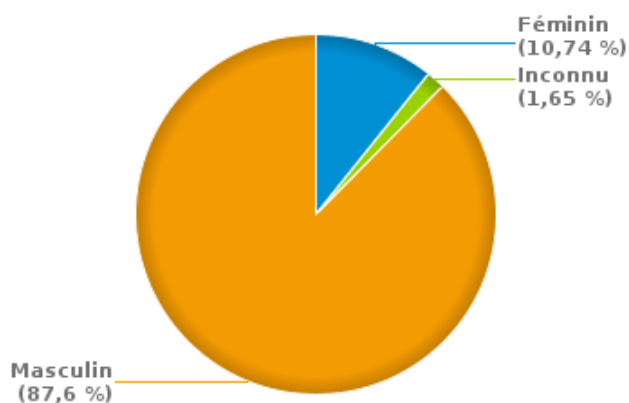
Vitesse autorisée	Excès de 0-10 km/h	Excès de 11-20 km/h	Excès de 21-30 km/h	Excès de 31-40 km/h	Excès de plus de 40	Excès de ??? km/h	TOTAL
30	1.458	312	40	5	1	0	1.816
50	5.556	849	118	30	7	0	6.560
60	0	1	0	0	0	0	1
70	44	5	4	1	0	1	55
100	0	0	1	0	0	0	1
120	0	0	1	1	1	0	3
Inconnu	0	1	1	0	1	84	87
TOTAL	7.058	1.168	165	37	10	85	8.523

INFRACTIONS ROUTIÈRES (autoroutes incluses) : PROFIL DES CONTREVENANTS 2023

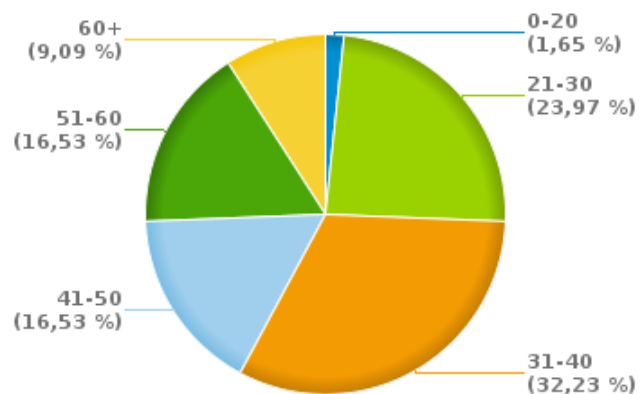
Nombre d'infractions d'alcool par catégorie d'âge et par sexe

	Masculin	Féminin	Inconnu	TOTAL
0-20	2	0	0	2
21-30	26	3	0	29
31-40	32	6	1	39
41-50	18	2	0	20
51-60	18	2	0	20
60+	10	0	1	11
TOTAL	106	13	2	121

% infractions alcool par sexe pour l'année 2023



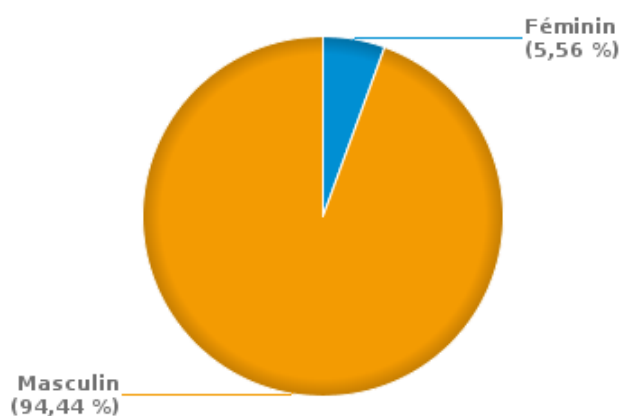
% infractions alcool par catégorie d'âge pour l'année 2023



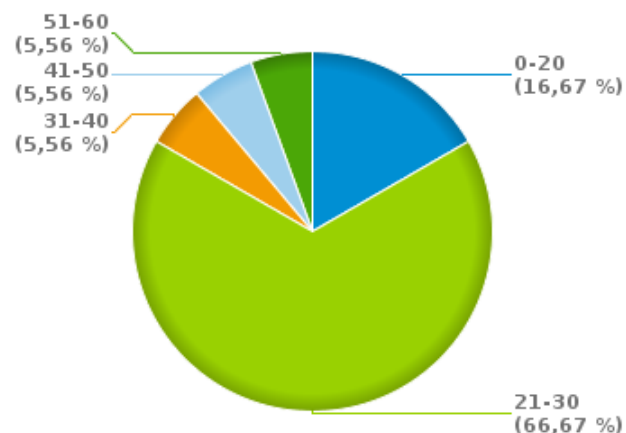
Nombre d'infractions de drogues par catégorie d'âge et par sexe

	Féminin	Masculin	TOTAL
0-20	1	2	3
21-30	0	12	12
31-40	0	1	1
41-50	0	1	1
51-60	0	1	1
TOTAL	1	17	18

% infractions drogues par sexe pour l'année 2023



% infractions drogues par catégorie d'âge pour l'année 2023





INFRACTIONS ROUTIÈRES
FILTRES ET PARAMÈTRES SELECTIONNÉS
DANS CE RAPPORT

Année de début de l'infraction	2015
Année de fin de l'infraction	2023
Trimestre(s)	Trim. 1;Trim. 2;Trim. 3;Trim. 4
Zone de police	ZP AMOW (ASSE)
Unité locale/fédérale	
Hors/sur autoroute	(autoroutes incluses)
Unité de police constatante	
Date de clôture de la banque de données	30/04/24

Date de mise à jour du rapport	01 JUIL. 2024 10:22:52
---------------------------------------	------------------------