

**Aperçu
Infractions routières
(autoroutes incluses)
2023**

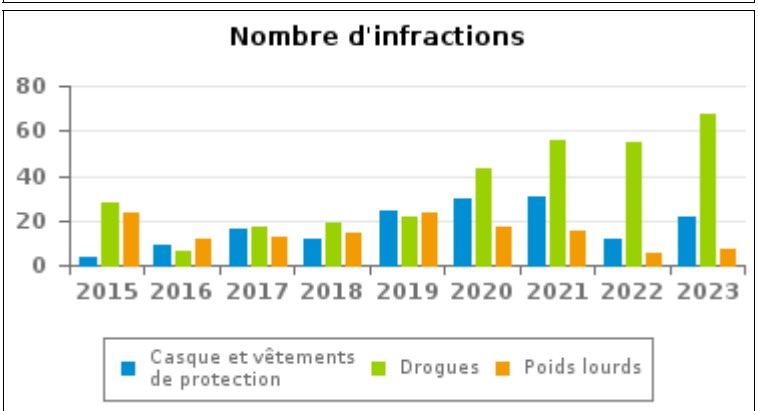
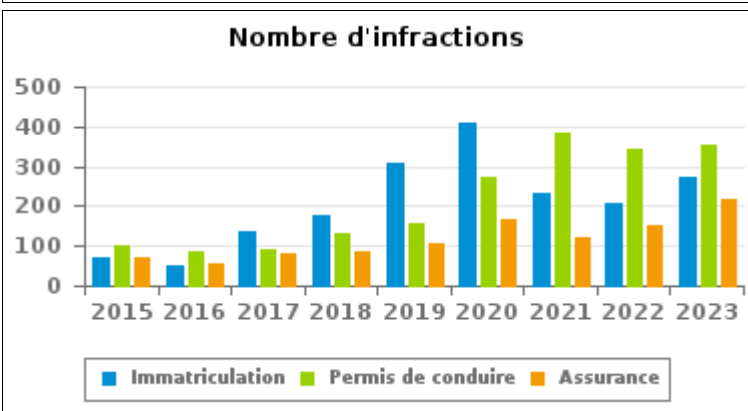
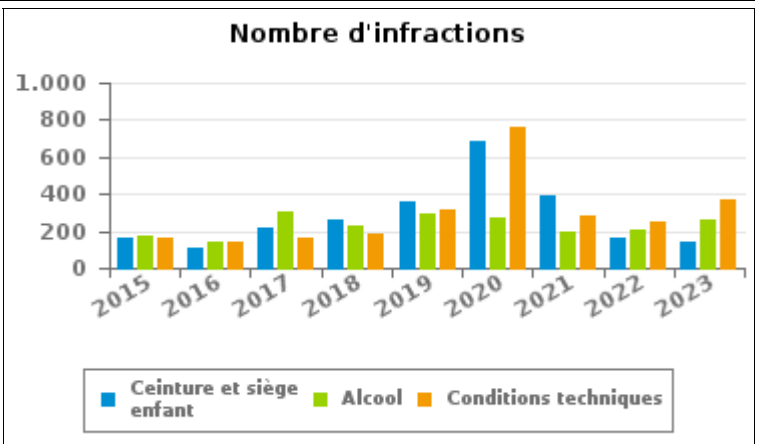
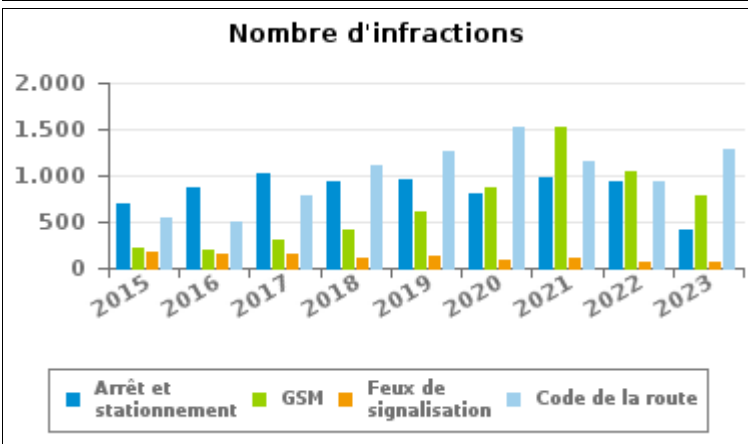
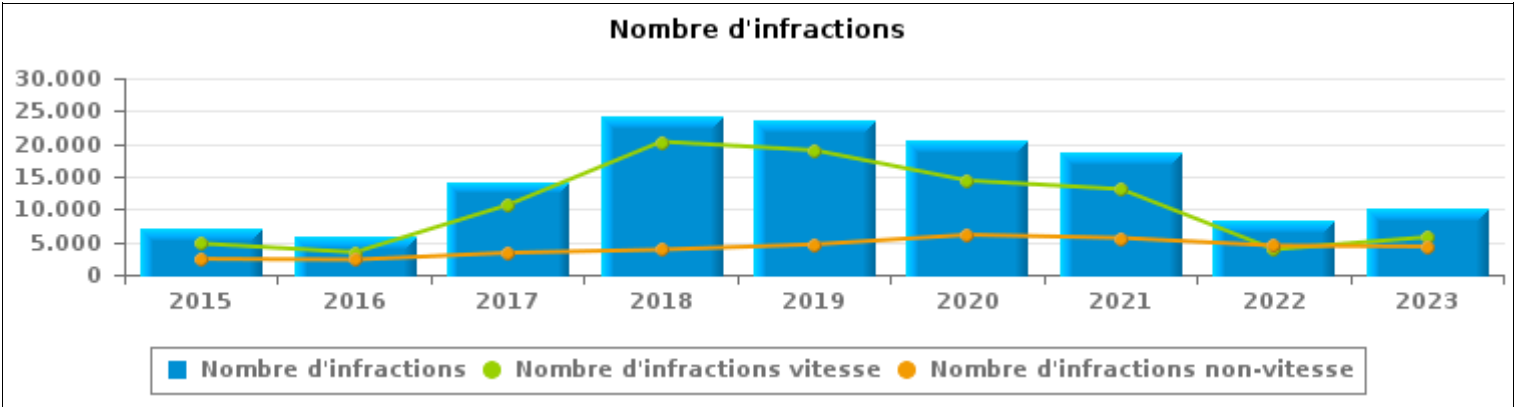
ZP TARL (LIEDEKERKE)



INFRACTIONS ROUTIÈRES (autoroutes incluses) : APERÇU GÉNÉRAL

Comparaison par année: 2015-2023

	2015	2016	2017	2018	2019	2020	2021	2022	2023
NOMBRE TOTAL D'INFRACTIONS	7.173	5.727	14.023	24.149	23.642	20.481	18.693	8.305	10.062
INFRACTIONS PAR THEME									
	2015	2016	2017	2018	2019	2020	2021	2022	2023
Vitesse	4.761	3.428	10.676	20.321	19.008	14.381	13.071	3.861	5.746
Arrêt et stationnement	688	859	1.023	936	953	809	977	936	419
GSM	213	188	311	415	605	873	1.526	1.044	775
Casque et vêtements de protection	4	9	16	12	24	30	31	12	22
Ceinture et siège enfant	163	108	212	256	360	688	389	163	142
Feux de signalisation	171	151	151	108	129	93	115	74	67
Code de la route	542	493	785	1.117	1.259	1.531	1.152	945	1.289
Alcool	174	136	303	233	293	274	195	210	261
Drogues	28	6	17	19	22	43	56	55	67
Conditions techniques	158	138	158	184	320	766	286	247	365
Immatriculation	73	53	138	179	307	410	232	207	274
Permis de conduire	101	87	93	132	159	274	386	343	352
Assurance	72	57	82	87	105	169	120	151	216
Poids lourds	23	12	13	14	23	17	15	5	7
Autres	2	2	45	133	73	31	47	52	60
Inconnu	0	0	0	3	2	92	95	0	0





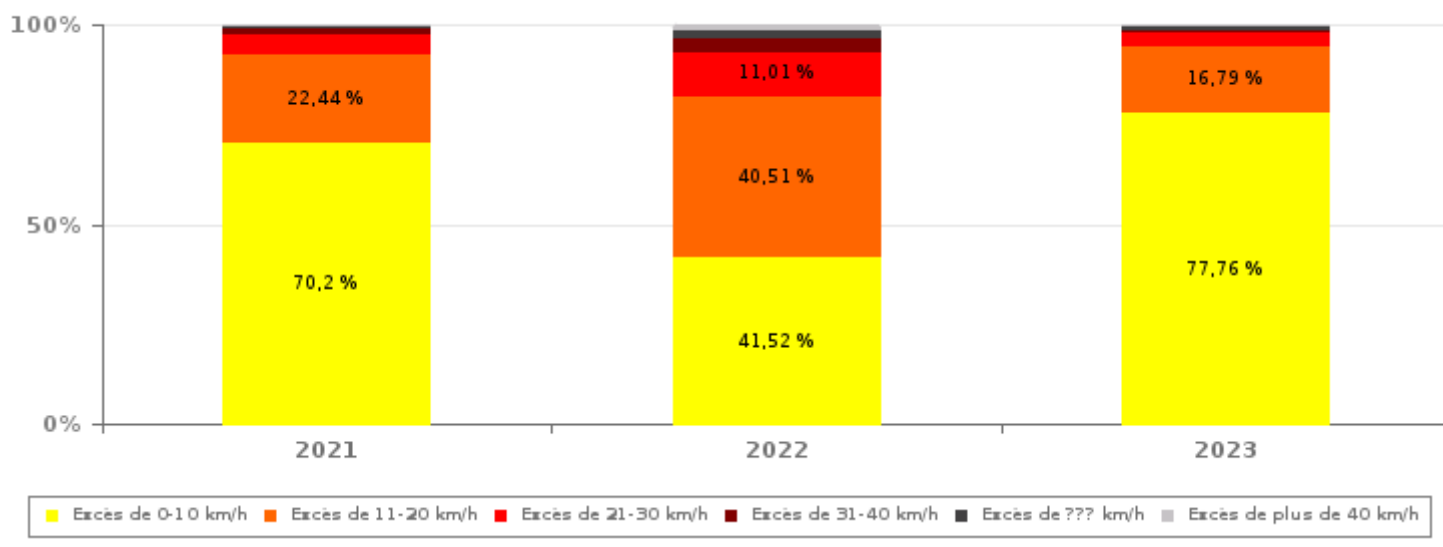
INFRACTIONS ROUTIÈRES (autoroutes incluses) : APERÇU GÉNÉRAL

INFRACTIONS PAR DEGRE DE GRAVITE

Comparaison par année: 2015-2023

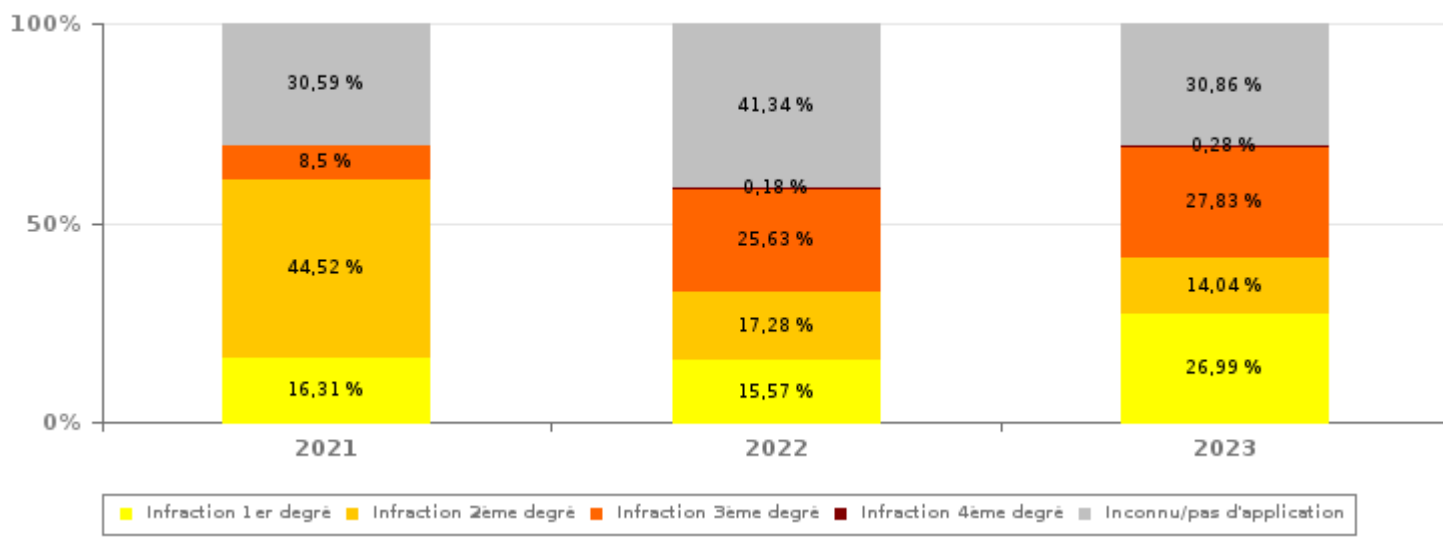
VITESSE	2015	2016	2017	2018	2019	2020	2021	2022	2023
Excès de 0-10 km/h	3.106	1.430	7.256	12.614	11.641	8.076	9.176	1.603	4.468
Excès de 11-20 km/h	1.219	1.448	2.636	4.961	4.800	4.534	2.933	1.564	965
Excès de 21-30 km/h	265	376	555	1.783	1.616	1.199	642	425	200
Excès de 31-40 km/h	75	83	122	656	641	293	167	124	39
Excès de plus de 40 km/h	26	38	50	259	217	155	46	53	15
Excès de ??? km/h	70	53	57	48	93	124	107	92	59
Sous-total VITESSE	4.761	3.428	10.676	20.321	19.008	14.381	13.071	3.861	5.746

Nombre d'infractions (vitesse): répartition selon la gravité



NON-VITESSE	2015	2016	2017	2018	2019	2020	2021	2022	2023
1er degré	834	876	1.289	1.153	1.283	1.399	917	692	1.165
2ème degré	794	739	924	1.090	1.520	2.182	2.503	768	606
3ème degré	187	178	304	319	264	345	478	1.139	1.201
4ème degré	8	20	13	9	16	8	4	8	12
Inconnu/Pas d'application	589	486	817	1.257	1.551	2.166	1.720	1.837	1.332
Sous-total NON-VITESSE	2.412	2.299	3.347	3.828	4.634	6.100	5.622	4.444	4.316

Nombre d'infractions (non-vitesse): répartition selon la gravité





INFRACTIONS ROUTIÈRES (autoroutes incluses) : APERÇU GÉNÉRAL

INFRACTIONS PAR DEGRE DE GRAVITE

Comparaison par année: 2015-2023



INFRACTIONS ROUTIÈRES (autoroutes incluses) : APERÇU GÉNÉRAL

Comparaison par mois pour l'année 2023

	Jan	Fév	Mar	Avr	Mai	Juin	Juil	Août	Sep	Oct	Nov	Déc	TOTAL
NOMBRE TOTAL D'INFRACTIONS	965	698	1.216	918	1.109	1.236	315	251	452	1.220	592	1.090	10.062
INFRACTIONS PAR THEME													
Vitesse	639	365	744	515	760	853	13	20	165	781	255	636	5.746
Arrêt et stationnement	40	37	83	33	23	10	8	5	20	39	21	100	419
GSM	54	115	148	96	101	60	40	45	36	40	32	8	775
Casque et vêtements de protection	0	0	1	1	1	6	5	4	2	1	1	0	22
Ceinture et siège enfant	10	17	7	12	8	20	17	12	23	7	2	7	142
Feux de signalisation	1	6	19	7	3	13	5	4	3	2	3	1	67
Code de la route	99	47	64	107	63	103	74	70	123	196	190	153	1.289
Alcool	29	11	25	29	13	17	19	19	16	28	16	39	261
Drogues	6	9	6	6	4	7	4	4	7	5	2	7	67
Conditions techniques	24	27	34	37	33	54	27	15	16	39	22	37	365
Immatriculation	24	17	28	27	35	22	27	8	10	24	17	35	274
Permis de conduire	15	24	36	30	30	33	44	33	21	37	12	37	352
Assurance	18	16	16	16	26	33	27	9	8	16	10	21	216
Poids lourds	0	1	1	0	0	0	2	0	1	0	2	0	7
Autres	6	6	4	2	9	5	3	3	1	5	7	9	60
Inconnu	0	0	0	0	0	0	0	0	0	0	0	0	0
INFRACTIONS PAR DEGRE DE GRAVI													
VITESSE													
Excès de 0-10 km/h	369	229	587	424	625	685	1	16	135	670	214	513	4.468
Excès de 11-20 km/h	201	103	107	74	102	138	1	0	25	91	29	94	965
Excès de 21-30 km/h	47	25	37	9	22	17	0	1	3	15	4	20	200
Excès de 31-40 km/h	10	5	5	2	4	3	3	0	1	3	3	0	39
Excès de plus de 40 km/h	5	0	1	0	2	2	0	0	0	0	1	4	15
Excès de ??? km/h	7	3	7	6	5	8	8	3	1	2	4	5	59
Sous-total VITESSE	639	365	744	515	760	853	13	20	165	781	255	636	5.746
NON-VITESSE													
1er degré	47	69	104	101	53	64	61	60	117	167	151	171	1.165
2ème degré	46	44	65	54	51	56	52	24	42	59	32	81	606
3ème degré	115	130	182	127	129	115	63	63	57	86	83	51	1.201
4ème degré	0	0	0	2	2	3	0	2	0	2	0	1	12
Inconnu/Pas d'application	118	90	121	119	114	145	126	82	71	125	71	150	1.332
Sous-total NON-VITESSE	326	333	472	403	349	383	302	231	287	439	337	454	4.316



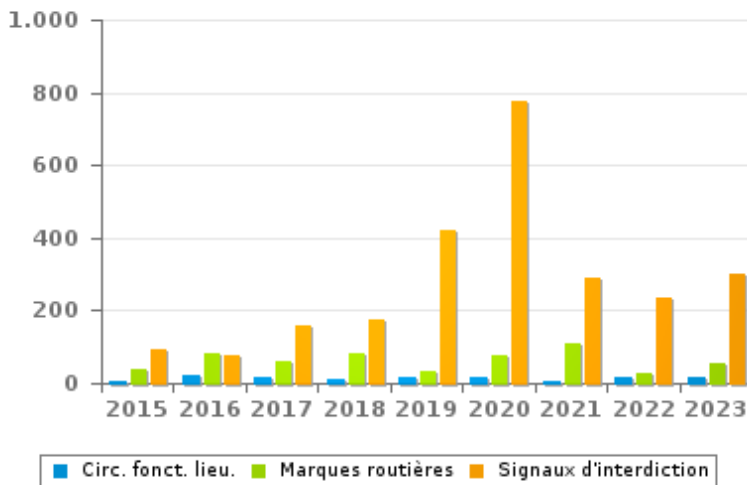
INFRACTIONS ROUTIÈRES (autoroutes incluses) : APERÇU GÉNÉRAL (DÉTAIL)

Comparaison par année: 2015-2023

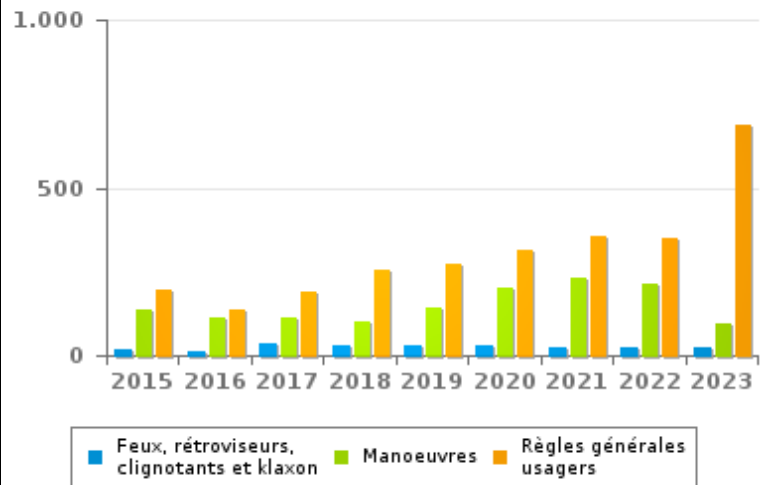
Code de la route

	2015	2016	2017	2018	2019	2020	2021	2022	2023
Règles générales usagers	197	135	188	253	273	313	354	352	688
Signaux d'interdiction	95	77	160	173	423	774	290	235	300
Manoeuvres	139	112	112	101	140	202	231	214	97
Code de la route: autres	4	1	141	352	226	4	1	1	1
Marques routières	39	82	60	81	34	78	109	29	57
Chargement des véhicules (code de la route)	7	13	32	51	31	48	51	23	8
Feux, rétroviseurs, clignotants et klaxon	15	14	35	32	32	28	25	25	23
Signaux d'obligation	4	2	4	24	18	27	28	17	55
Priorité	21	18	18	16	29	10	23	14	25
Circulation en fonction du lieu	8	21	15	9	15	15	5	15	19
Injonctions des agents qualifiés	10	13	13	12	15	18	11	9	7
Transport de personnes (code de la route)	2	4	6	12	8	9	12	6	7
Comportement à l'égard de certains usagers	1	1	1	1	15	5	12	5	2
TOTAL	542	493	785	1.117	1.259	1.531	1.152	945	1.289

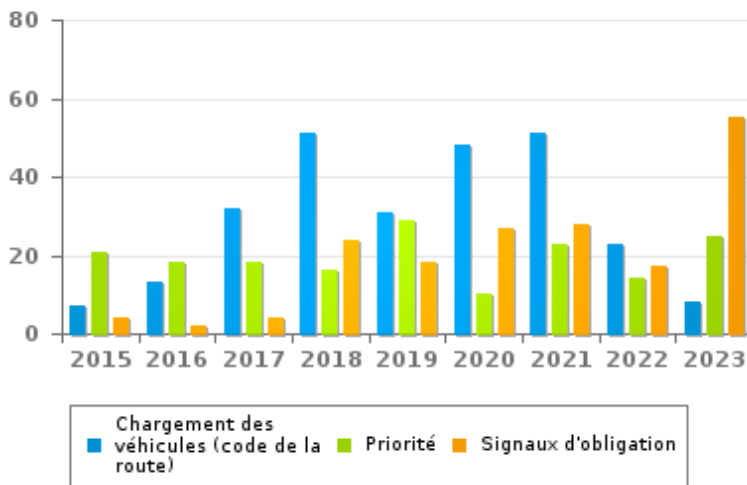
Nombre d'infractions



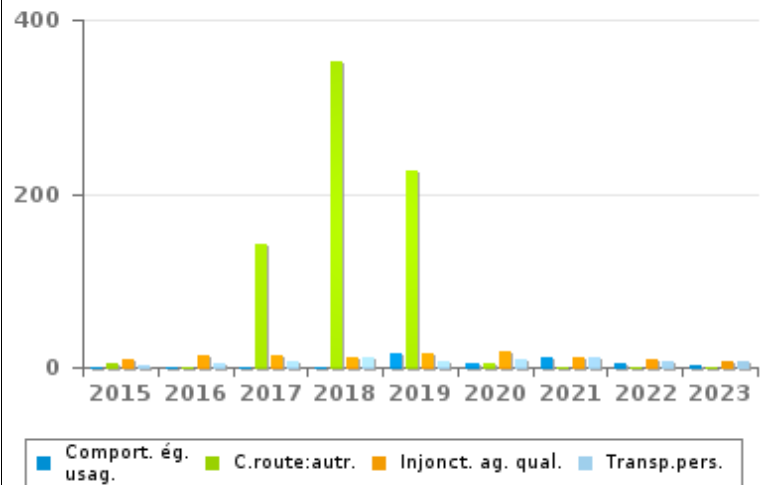
Nombre d'infractions



Nombre d'infractions



Nombre d'infractions





INFRACTIONS ROUTIÈRES (autoroutes incluses) : TOP 5 DES INFRACTIONS

2023

Toutes les infractions

Theme	Article de loi	Nombre d'infractions	% (*)
Vitesse	(Attention : l'infraction suivante est uniquement valable pour la Région flamande) Art. 11.1. Dans les agglomérations, la vitesse est limitée à 50 km à l'heure [...].	2.819	28,02%
Vitesse	(Attention : l'infraction suivante est uniquement valable pour la Région flamande) Art. 11.2.3°.b). En dehors des agglomérations, la vitesse est limitée à 70 km à l'heure sur les autres voies publiques.	622	6,18%
Vitesse	(Attention : l'infraction suivante est uniquement valable pour la Région flamande) Art. 22quater. Dans les zones délimitées par les signaux routiers F4a et F4b, la vitesse est limitée à 30 km à l'heure.	755	7,50%
GSM	Constitue une infraction de 3ème degré en vertu de l'article 3.2°/2 de l'AR du 30-09-2005 : Art. 8.4. Sauf lorsque son véhicule est à l'arrêt ou en stationnement, le conducteur ne peut utiliser, tenir en main ni manipuler aucun appareil électronique mobile doté d'un écran [GSM/Smartphone/...], à moins qu'il ne soit fixé au véhicule dans un support destiné à cette fin.	775	7,70%
Code de la route	Art. 59.6. Sous réserve des dérogations prévues à l'article 81.5 du [...] règlement [général sur la police de la circulation routière et de l'usage de la voie publique] et dans l'arrêté royal relatif à la circulation routière de véhicules exceptionnels, aucun véhicule ne peut être mis ou maintenu en circulation sur la voie publique, s'il n'est conforme aux dispositions du [...] règlement [général sur la police de la circulation routière et de l'usage de la voie publique], et des règlements techniques des véhicules automobiles ou des cyclomoteurs et motocyclettes.	532	5,29%



INFRACTIONS ROUTIÈRES (autoroutes incluses) : TOP 5 DES INFRACTIONS

2023

Infractions du 4ème degré

Theme	Article de loi	Nombre d'infractions	% (*)
Code de la route	Art. 4.1. Les usagers doivent obtempérer immédiatement aux injonctions des agents qualifiés. Art. 4.2.2°. Sont notamment considérées comme injonctions : le ou les bras tendus horizontalement, qui signifie arrêt pour les usagers qui viennent de directions coupant celles indiquées par le ou les bras tendus. Art. 4.1°. Sont infractions du quatrième degré au sens de l'article 29§1er, 1er alinéa de la [...] loi relative à la police de la circulation routière, coordonnée le 16 mars 1968: [...] transgresser les ordres [...] [mentionnés à l'article 4.2.2° de l'AR 01-12-1975] d'une personne habilitée.	1	0,01 %
Code de la route	Constitue une infraction de 4ème degré en vertu de l'article 4.3° de l'AR du 30-09-2005 : Art. 17.2.3°. Le dépassement par la gauche d'un véhicule attelé [...] ou d'un véhicule à plus de deux roues est interdit à l'approche du sommet d'une côte et dans les virages, lorsque la visibilité est insuffisante, sauf si le dépassement peut se faire sans franchir la ligne blanche continue délimitant la partie de la chaussée affectée à la circulation venant en sens inverse.	2	0,02 %
Code de la route	Constitue une infraction de 4ème degré en vertu de l'article 4.4° de l'AR du 30-09-2005 : Art. 20.3.1°. Il est interdit de s'engager sur un passage à niveau lorsque les barrières sont en mouvement ou fermées.	4	0,04 %
Code de la route	Constitue une infraction de 4ème degré en vertu de l'article 4.4° de l'AR du 30-09-2005 : Art. 20.3.2°. Il est interdit de s'engager sur un passage à niveau lorsque les feux rouges clignotants sont allumés.	4	0,04 %
Code de la route	Constitue une infraction de 4ème degré en vertu de l'article 4.4° de l'AR du 30-09-2005 : Art. 20.3.3°. Il est interdit de s'engager sur un passage à niveau lorsque le signal sonore fonctionne.	1	0,01 %

(*) % par rapport au nombre total d'infractions

INFRACTIONS ROUTIÈRES (autoroutes incluses) : MOMENT

Nombre d'infractions selon le moment de la semaine

2023

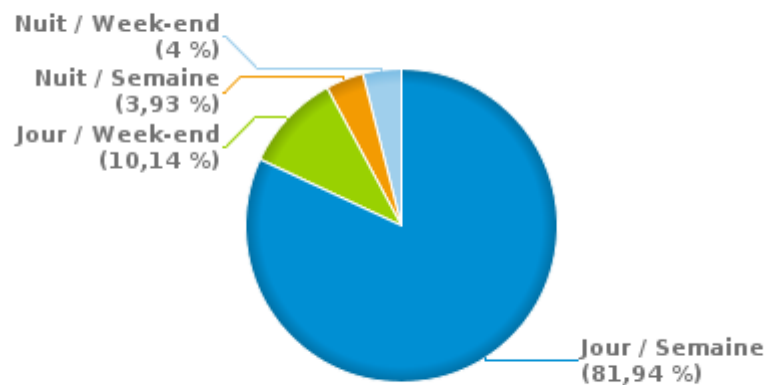


	Semaine			Week-end			TOTAL
	Jour	Nuit	Sous-total	Jour	Nuit	Sous-total	
Vitesse	5.191	152	5.343	336	67	403	5.746
Arrêt et stationnement	225	12	237	148	34	182	419
GSM	726	2	728	43	4	47	775
Casque et vêtements de protection	19	0	19	2	1	3	22
Ceinture et siège enfant	116	5	121	18	3	21	142
Feux de signalisation	53	3	56	5	6	11	67
Code de la route	985	65	1.050	191	48	239	1.289
Alcool	51	44	95	58	108	166	261
Drogues	27	13	40	12	15	27	67
Conditions techniques	259	24	283	49	33	82	365
Immatriculation	197	15	212	44	18	62	274
Permis de conduire	203	44	247	72	33	105	352
Assurance	146	15	161	32	23	55	216
Poids lourds	3	1	4	1	2	3	7
Autres	44	0	44	9	7	16	60
Inconnu	0	0	0	0	0	0	0
TOTAL	8.245	395	8.640	1.020	402	1.422	10.062

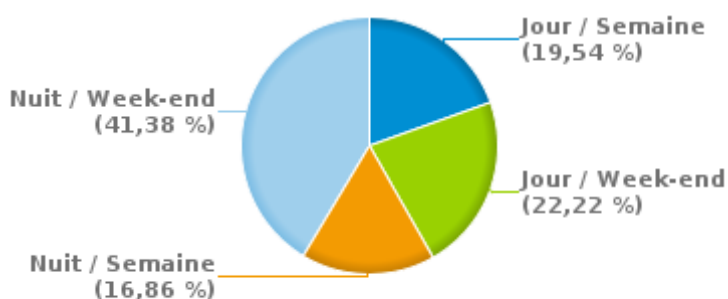
Weekend = Du vendredi 22h00 jusqu'au lundi 06h00
Semaine = Du lundi 06h00 jusqu'au vendredi 22h00

Jour: de 06h00 à 22h00
Nuit: de 22h00 à 06h00

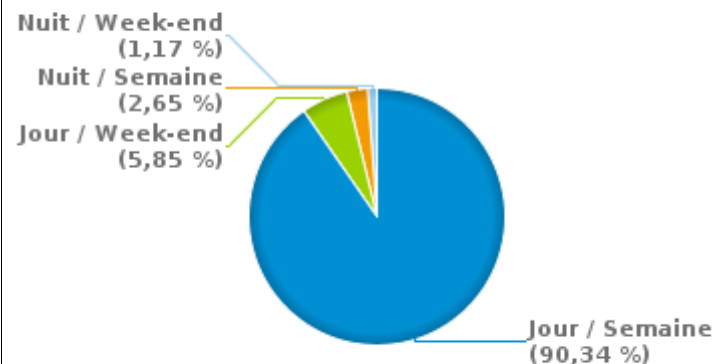
% infractions selon le moment pour l'année 2023



% infractions alcool selon le moment pour l'année 2023



% infractions vitesse selon le moment pour l'année 2023





INFRACTIONS DE VITESSE (autoroutes incluses) : ENDROIT DU CONTRÔLE

2023

Affligem

Rue	Borne Kilométrique	Nr de maison	Excès de 0-10 km/h	Excès de 11-20 km/h	Excès de 21-30 km/h	Excès de 31-40 km/h	Excès de plus de 40 km/h	Excès de ??? km/h	TOTAL
A10-E40 Dir Bruxelles	11.0						1		1
A10-E40 Dir Bruxelles	12.0							2	2
A10-E40 Dir Bruxelles	13.0							3	3
A10-E40 Dir Bruxelles	14.8			1					1
A10-E40 Dir Bruxelles								1	1
A10-E40 Dir Bruxelles sortie 19a Affligem								1	1
A10-E40 Dir Ostende	10.5							1	1
A10-E40 Dir Ostende	10.8	*	4	39	11	4			58
A10-E40 Dir Ostende	13.0				1				1
A10-E40 Dir Ostende	13.3							1	1
A10-E40 Dir Ostende	14.5							1	1
BELLESTRAAT RICHTING BRUSSELBAAN		27	115	7	1				123
BELLESTRAAT RICHTING BRUSSELBAAN		4	60	6					66
BELLESTRAAT RICHTING E40		4	135	15					150
BELLESTRAAT RICHTING HEKELGEM		27	48	5	2	1			56
BELLESTRAAT RICHTING KERKSTRAAT		25	104	15	1				120
BELLESTRAAT RICHTING PETTERSTRAAT		25	110	11	2				123
BELLESTRAAT RICHTING TERALFENE		27	186	19	2				207
Brusselbaan								1	1
Fooststraat		30						1	1
Groeneweg								1	1
MOLENSTRAAT RICHTING BELLESTRAAT		133	77	9					86
MOLENSTRAAT RICHTING E40		135	41	18	3	2			64
MOLENSTRAAT RICHTING OP EN AFRITEN E40 AFFLIGEM		133	145	34	9	1			189
MOLENSTRAAT RICHTING TERNATSESTRAAT		135	27	7					34
N208 Affligem - Denderleeuw								1	1



INFRACTIONS DE VITESSE (autoroutes incluses) : ENDROIT DU CONTRÔLE

2023

Rue	Borne Kilometrique	Nr de maison	Excès de 0-10 km/h	Excès de 11-20 km/h	Excès de 21-30 km/h	Excès de 31-40 km/h	Excès de plus de 40 km/h	Excès de ??? km/h	TOTAL
N9, BRUSSELBAAN RICHTING AALST		185	34	4					38
N9, BRUSSELBAAN THV KERKSTRAAT RICHTING AALST	20.5		83	5					88
N9, BRUSSELBAAN THV KERKSTRAAT RICHTING ASSE	20.5		42	2	1				45
Ternatsestraat		15	1						1
Ternatsestraat								1	1
TERNATSESTRAAT RICHTING ESSENE CENTRUM		46	66	10	1				77
TERNATSESTRAAT RICHTING FOOTSTRAAT		15	78	7					85
TERNATSESTRAAT RICHTING TERNAT		135	7		1				8
TERNATSESTRAAT RICHTING TERNAT		15	68	6					74
TERNATSESTRAAT RICHTING TERNAT		46	30	3	1				34
TOTAL			1.461	223	36	8	1	15	1.744

Liedekerke

Rue	Borne Kilometrique	Nr de maison	Excès de 0-10 km/h	Excès de 11-20 km/h	Excès de 21-30 km/h	Excès de 31-40 km/h	Excès de ??? km/h	TOTAL
Affligemsestraat						2	4	6
Ed. Schelfhoutstraat		85					1	1
ED. SCHELFHOUTSTRAAT RICHTING GRAVENBOSSTRAAT		77	8	2				10
ED. SCHELFHOUTSTRAAT RICHTING OPPERSTRAAT		77	3					3
Gravenbosstraat		3					1	1
GRAVENBOSSTRAAT RICHTING BORCHTLOMBEEK		12	132	18		1		151
GRAVENBOSSTRAAT RICHTING CENTRUM LIEDEKERKE		11	16	4	1			21
GRAVENBOSSTRAAT RICHTING CENTRUM LIEDEKERKE		12	43	1	1			45
GRAVENBOSSTRAAT RICHTING ED. SCHELFHOUTSTRAAT		12	134	14	3			151
GRAVENBOSSTRAAT RICHTING ED. SCHELFHOUTSTRAAT		99	7					7
GRAVENBOSSTRAAT RICHTING IJZENKRUISSTRAAT		11	12	1	1			14
GRAVENBOSSTRAAT RICHTING ROOSDAAL		99	2					2



INFRACTIONS DE VITESSE (autoroutes incluses) : ENDROIT DU CONTRÔLE

2023

Rue	Borne Kilométrique	Nr de maison	Excès de 0-10 km/h	Excès de 11-20 km/h	Excès de 21-30 km/h	Excès de 31-40 km/h	Excès de ??? km/h	TOTAL
Opperstraat		266					1	1
Pamelsestraat		18				1		1
Pamelsestraat			1				3	4
PAMELSESTRAAT RICHTING AFFLIGEM		383	11	2				13
PAMELSESTRAAT RICHTING LIEDEKERKE		259	325	46	12	3		386
PAMELSESTRAAT RICHTING LIEDEKERKE		261	65	4	4			73
PAMELSESTRAAT RICHTING ROOSDAAL		259	244	36	5	1		286
PAMELSESTRAAT RICHTING ROOSDAAL		261	69	13	3			85
PAMELSESTRAAT RICHTING ROOSDAAL		383	20	4				24
Pijpstraat							2	2
Stationsstraat		1					2	2
TOTAL			1.092	145	30	8	14	1.289

Roosdaal

Rue	Borne Kilométrique	Nr de maison	Excès de 0-10 km/h	Excès de 11-20 km/h	Excès de 21-30 km/h	Excès de 31-40 km/h	Excès de plus de 40 km/h	Excès de ??? km/h	TOTAL
DONKERSTRAAT RICHTING BORCHTLOMBEEK		10	12	1					13
DONKERSTRAAT RICHTING STRIJTEM		10	2						2
HOOGSTRAAT RICHTING PROFETENSTRAAT		61	2						2
IJZERENKRUISSTRAAT RICHTING BORCHTLOMBEEK CENTR		14B	12	2					14
IJZERENKRUISSTRAAT RICHTING LIEDEKERKE		14B	22	2	2				26
JOZEF DE SCHEPPERSTRAAT RICHTING N8		11	39	7	1				47
JOZEF DE SCHEPPERSTRAAT RICHTING PAMEL		11	49	6	1				56
KAAITVAARTSTRAAT RICHTING LENNIK		12	9						9
KAAITVAARTSTRAAT RICHTING LENNIK		26	6						6
KAAITVAARTSTRAAT RICHTING LIEDEKERKE		12	7						7
KAAITVAARTSTRAAT RICHTING LIEDEKERKE		26	3	1					4



INFRACTIONS DE VITESSE (autoroutes incluses) : ENDROIT DU CONTRÔLE

2023

Rue	Borne Kilometrique	Nr de maison	Excès de 0-10 km/h	Excès de 11-20 km/h	Excès de 21-30 km/h	Excès de 31-40 km/h	Excès de plus de 40 km/h	Excès de ??? km/h	TOTAL
Kerkstraat		7						1	1
KLEEMSTRAAT RICHTING KEYERBERG		107	4						4
KONING ALBERSTRAAT RICHTING CENTRUM N8		7	9	1					10
KONING ALBERSTRAAT RICHTING CENTRUM ONZE-LIEVE-V		7	6	1					7
Koning Albertstraat								1	1
KONING ALBERTSTRAAT RICHTING LENNIK		187	10	1					11
KONING ALBERTSTRAAT RICHTING LENNIK		199	24	1					25
KONING ALBERTSTRAAT RICHTING LENNIK		201	13						13
KONING ALBERTSTRAAT RICHTING LENNIK		214	99	9	1	2			111
KONING ALBERTSTRAAT RICHTING LENNIK		237	7	2					9
KONING ALBERTSTRAAT RICHTING LENNIK		77	5	3					8
KONING ALBERTSTRAAT RICHTING N8		187	4						4
KONING ALBERTSTRAAT RICHTING N8		77	12	6	1				19
KONING ALBERTSTRAAT RICHTING OLV LOMBEEK		201	8	1					9
KONING ALBERTSTRAAT RICHTING OLV LOMBEEK		214	33	3	1				37
KONING ALBERTSTRAAT RICHTING OLV-LOMBEEK		237	3						3
Kraanstraat		69						1	1
N8 Direction Koksijde	16.4							1	1
N8 KRUIPUNT NINOOFSESTEENWEG MET DE RAMERSTRAAT		*	147	5	3	1			156
N8 KRUIPUNT NINOOFSESTEENWEG MET DE RAMERSTRAAT		240	445	22	2	1	1		471
N8 RICHTING NINOVE KRUIPUNT MET DE KLEEMSTRAAT	15.2		70	10	2	1	1		84
Nieuwe Kaai		6		1					1
NIEUWE KAAI RICHTING N8		33	12						12
NIEUWE KAAI RICHTING OKEGEM		10	83	16	2				101
NIEUWE KAAI RICHTING OKEGEM		31	22	9	1				32
NIEUWE KAAI RICHTING OKEGEM		33	12	3					15
NIEUWE KAAI RICHTING PAMEL		10	85	11					96



INFRACTIONS DE VITESSE (autoroutes incluses) : ENDROIT DU CONTRÔLE

2023

Rue	Borne Kilometrique	Nr de maison	Excès de 0-10 km/h	Excès de 11-20 km/h	Excès de 21-30 km/h	Excès de 31-40 km/h	Excès de plus de 40 km/h	Excès de ??? km/h	TOTAL
NIEUWE KAAI RICHTING ROOSDAAL		10	14	3	1				18
NIEUWE KAAI RICHTING ROOSDAAL		31	19	3	2				24
Ninoofsesteenweg		214						1	1
Ninoofsesteenweg						1			1
Omer De Vidtslaan								1	1
TOTAL			1.309	130	20	6	2	6	1.473

Ternat

Rue	Borne Kilometrique	Nr de maison	Excès de 0-10 km/h	Excès de 11-20 km/h	Excès de 21-30 km/h	Excès de 31-40 km/h	Excès de plus de 40 km/h	Excès de ??? km/h	TOTAL
A10-E40 Dir Bruxelles	10.2							2	2
A10-E40 Dir Bruxelles	6.7							1	1
A10-E40 Dir Bruxelles	7.0							1	1
A10-E40 Dir Bruxelles	7.4							1	1
A10-E40 Dir Bruxelles	7.9							1	1
A10-E40 Dir Bruxelles	8.4							1	1
A10-E40 Dir Bruxelles	8.6	*	14	28	11		3		56
A10-E40 Dir Bruxelles								1	1
A10-E40 Dir Ostende	6.5							1	1
A10-E40 Dir Ostende	6.7		1						1
A10-E40 Dir Ostende	7.6			1					1
A10-E40 Dir Ostende	9.4							3	3
A10-E40 Dir Ostende	9.5		39	186	41	8	5		279
A10-E40 Dir Ostende sortie 20 Ternat								3	3
ASBAAN RICHTING PROCESSIESTRAAT		20	12	3					15
Assesteenweg		123						1	1
Assesteenweg		64						1	1



INFRACTIONS DE VITESSE (autoroutes incluses) : ENDROIT DU CONTRÔLE

2023

Rue	Borne Kilometrique	Nr de maison	Excès de 0-10 km/h	Excès de 11-20 km/h	Excès de 21-30 km/h	Excès de 31-40 km/h	Excès de plus de 40 km/h	Excès de ??? km/h	TOTAL
Assesteenweg								1	1
AUGUST DE FEYTERSTRAAT RICHTING TERNAT		86	4	1					5
AUGUST DE FEYTERSTRAAT RICHTING WAMBEEK		86	4						4
Bosstraat								1	1
DONKERSTRAAT RICHTING NATTESTRAAT		74	8						8
DONKERSTRAAT RICHTING STEENBERGSTRAAT		74	9	1	1				11
DONKERSTRAAT RICHTING WIJMENIERLAAN		74	1						1
KEIZERSTRAAT RICHTING AUGUST DE FEYTERSTRAAT		74	19	5	1				25
KEIZERSTRAAT RICHTING BODEGEMSTRAAT		58	12	5					17
KEIZERSTRAAT RICHTING BODEGEMSTRAAT		74	64	12	2	1			79
KEIZERSTRAAT RICHTING MARKTPLEIN		58	37	4					41
KEIZERSTRAAT RICHTING MARKTPLEIN		74	32	11					43
MEERSSTRAAT RICHTING LIEDEKERKE		70	24	7	1				32
MEERSSTRAAT RICHTING TERNAT		70	24	7	2				33
Nieuwbaan		49						1	1
Spoorwegbaan		16		1	1	1			3
SPOORWEGBAAN RICHTING BOSSTRAAT		16	58	67	20	3			148
SPOORWEGBAAN RICHTING SLUISVIJVERSTRAAT		16	81	105	31	4	4		225
Statiestraat		46						1	1
Statiestraat								3	3
TERLINDENSTRAAT RICHTING VAN CAUWELAERTSTRAAT		86	52	8					60
Weverstraat				1					1
WEVERSTRAAT RICHTING TERNAT		88	35	5	1				41
WEVERSTRAAT RICHTING WAMBEEK		88	42	7	2				51
WIJMENIERLAAN RICHTING BRUSSELSTRAAT		41	18	2					20
WIJMENIERLAAN RICHTING NATTESTRAAT		41	16						16
TOTAL			606	467	114	17	12	24	1.240



INFRACTIONS DE VITESSE (autoroutes incluses) : ENDROIT DU CONTRÔLE
2023



INFRACTIONS DE VITESSE (autoroutes incluses) : RÉGIME VITESSE

2023

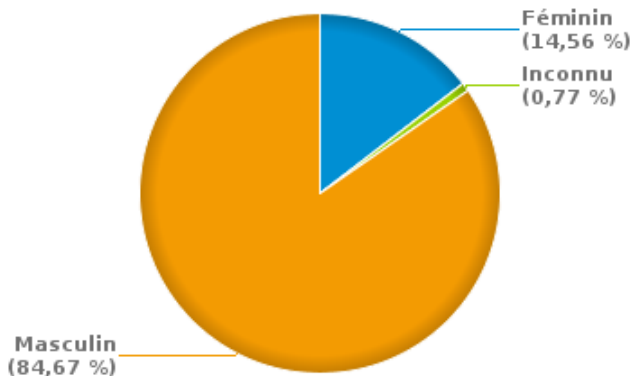
Vitesse autorisée	Excès de 0-10 km/h	Excès de 11-20 km/h	Excès de 21-30 km/h	Excès de 31-40 km/h	Excès de plus de 40	Excès de ??? km/h	TOTAL
30	864	271	57	10	4	0	1.206
50	2.884	401	72	12	0	2	3.371
60	0	5	0	0	0	0	5
70	662	32	7	3	2	0	706
90	12	8	1	0	0	0	21
120	46	247	63	12	9	0	377
Inconnu	0	1	0	2	0	57	60
TOTAL	4.468	965	200	39	15	59	5.746

INFRACTIONS ROUTIÈRES (autoroutes incluses) : PROFIL DES CONTREVENANTS 2023

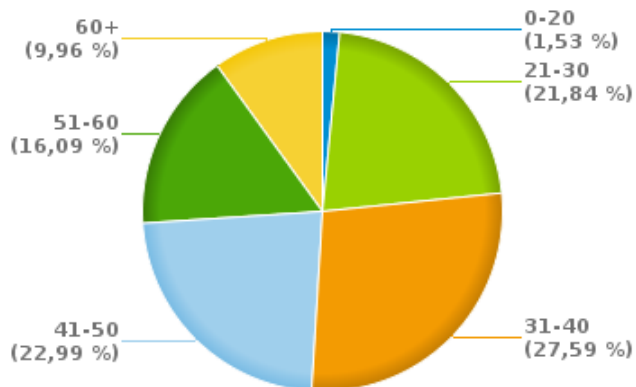
Nombre d'infractions d'alcool par catégorie d'âge et par sexe

	Masculin	Féminin	Inconnu	TOTAL
0-20	4	0	0	4
21-30	47	8	2	57
31-40	64	8	0	72
41-50	49	11	0	60
51-60	33	9	0	42
60+	24	2	0	26
TOTAL	221	38	2	261

% infractions alcool par sexe pour l'année 2023



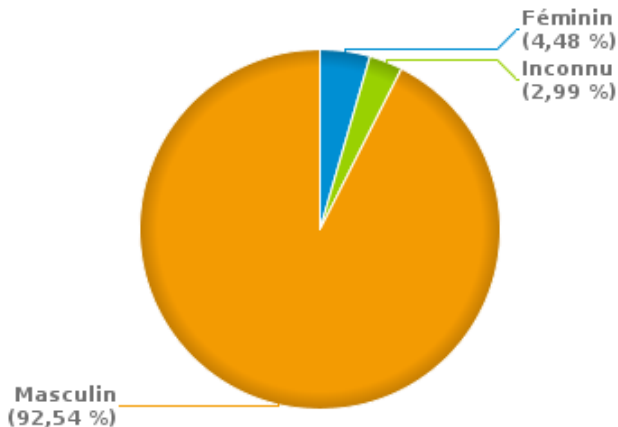
% infractions alcool par catégorie d'âge pour l'année 2023



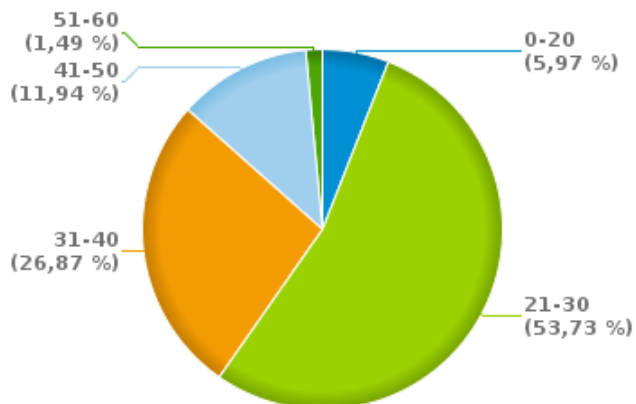
Nombre d'infractions de drogues par catégorie d'âge et par sexe

	Féminin	Inconnu	Masculin	TOTAL
0-20	0	1	3	4
21-30	0	1	35	36
31-40	1	0	17	18
41-50	2	0	6	8
51-60	0	0	1	1
TOTAL	3	2	62	67

% infractions drogues par sexe pour l'année 2023



% infractions drogues par catégorie d'âge pour l'année 2023





INFRACTIONS ROUTIÈRES
FILTRES ET PARAMÈTRES SELECTIONNÉS
DANS CE RAPPORT

Année de début de l'infraction	2015
Année de fin de l'infraction	2023
Trimestre(s)	Trim. 1;Trim. 2;Trim. 3;Trim. 4
Zone de police	ZP TARL (LIEDEKERKE)
Unité locale/fédérale	
Hors/sur autoroute	(autoroutes incluses)
Unité de police constatante	
Date de clôture de la banque de données	30/04/24

Date de mise à jour du rapport	01 JUIL. 2024 10:22:52
---------------------------------------	------------------------