

**Aperçu
Infractions routières
(autoroutes incluses)
2023**

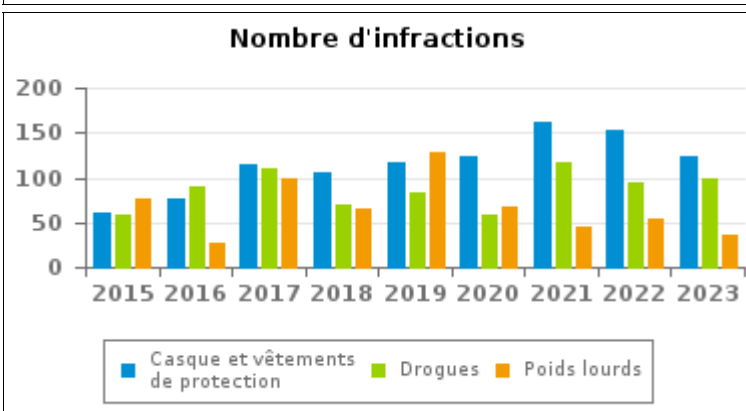
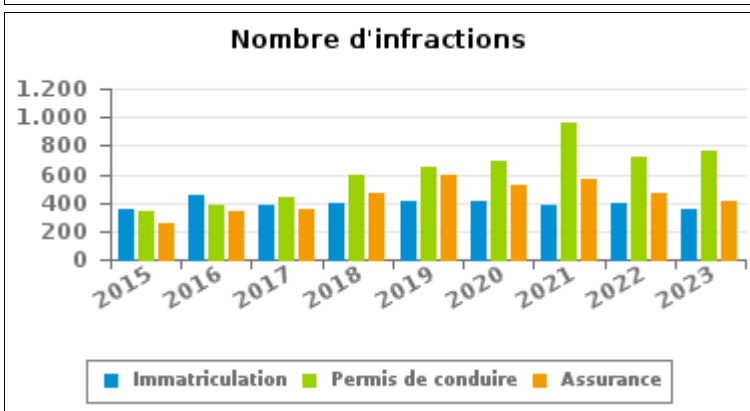
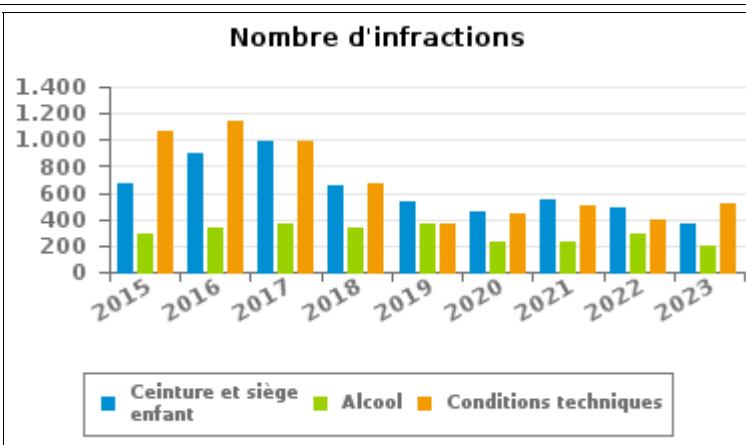
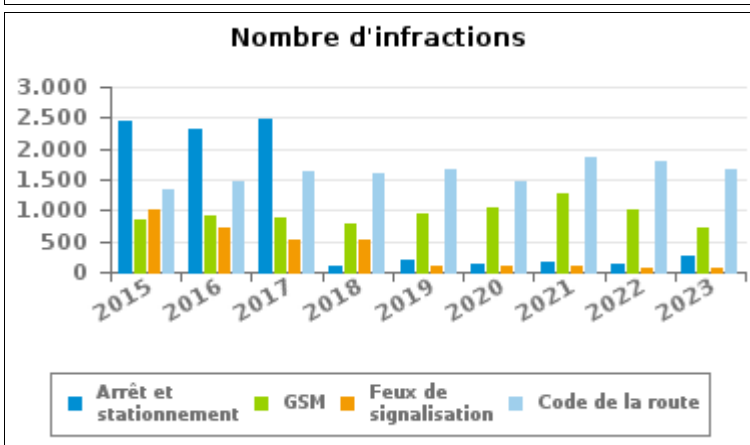
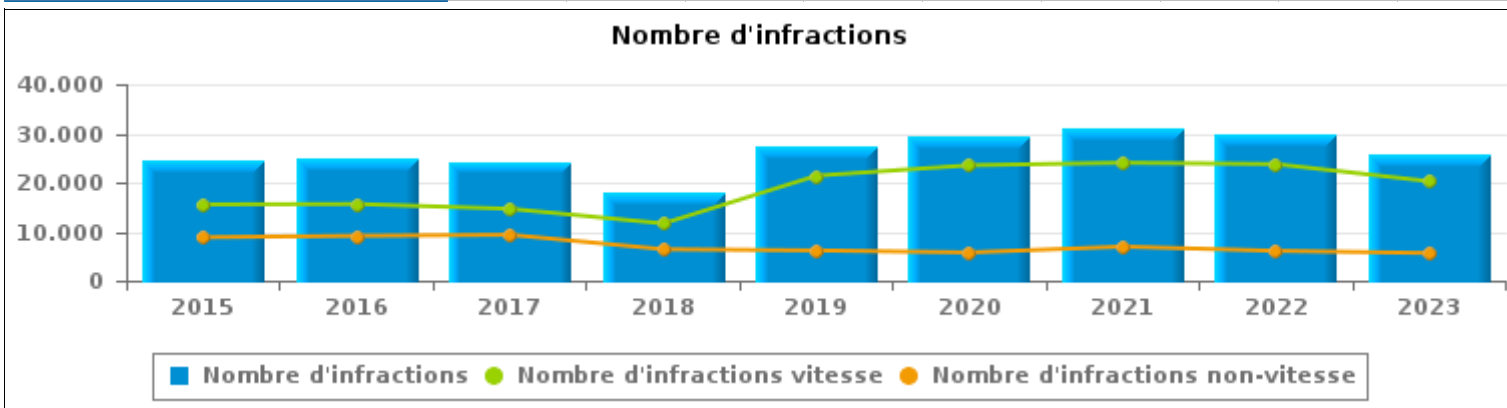
ZP DILBEEK



INFRACTIONS ROUTIÈRES (autoroutes incluses) : APERÇU GÉNÉRAL

Comparaison par année: 2015-2023

	2015	2016	2017	2018	2019	2020	2021	2022	2023
NOMBRE TOTAL D'INFRACTIONS	24.370	24.741	23.972	18.042	27.536	29.241	30.946	29.809	25.864
INFRACTIONS PAR THEME									
	2015	2016	2017	2018	2019	2020	2021	2022	2023
Vitesse	15.530	15.607	14.633	11.646	21.376	23.499	24.010	23.734	20.240
Arrêt et stationnement	2.430	2.303	2.467	114	208	143	174	125	277
GSM	862	914	884	784	953	1.037	1.279	1.012	731
Casque et vêtements de protection	61	76	114	106	117	123	162	153	124
Ceinture et siège enfant	665	905	989	659	537	462	552	486	370
Feux de signalisation	1.021	705	514	512	89	83	110	73	58
Code de la route	1.344	1.478	1.615	1.612	1.664	1.470	1.857	1.807	1.676
Alcool	291	329	371	342	363	233	232	288	196
Drogues	58	89	110	69	83	59	117	95	98
Conditions techniques	1.063	1.134	996	668	358	435	497	394	521
Immatriculation	357	447	383	398	408	415	380	390	349
Permis de conduire	343	378	431	590	651	692	962	716	761
Assurance	252	341	352	468	591	517	559	468	412
Poids lourds	77	26	100	65	128	67	44	54	35
Autres	16	8	12	8	8	5	10	12	16
Inconnu	0	1	1	1	2	1	1	2	0





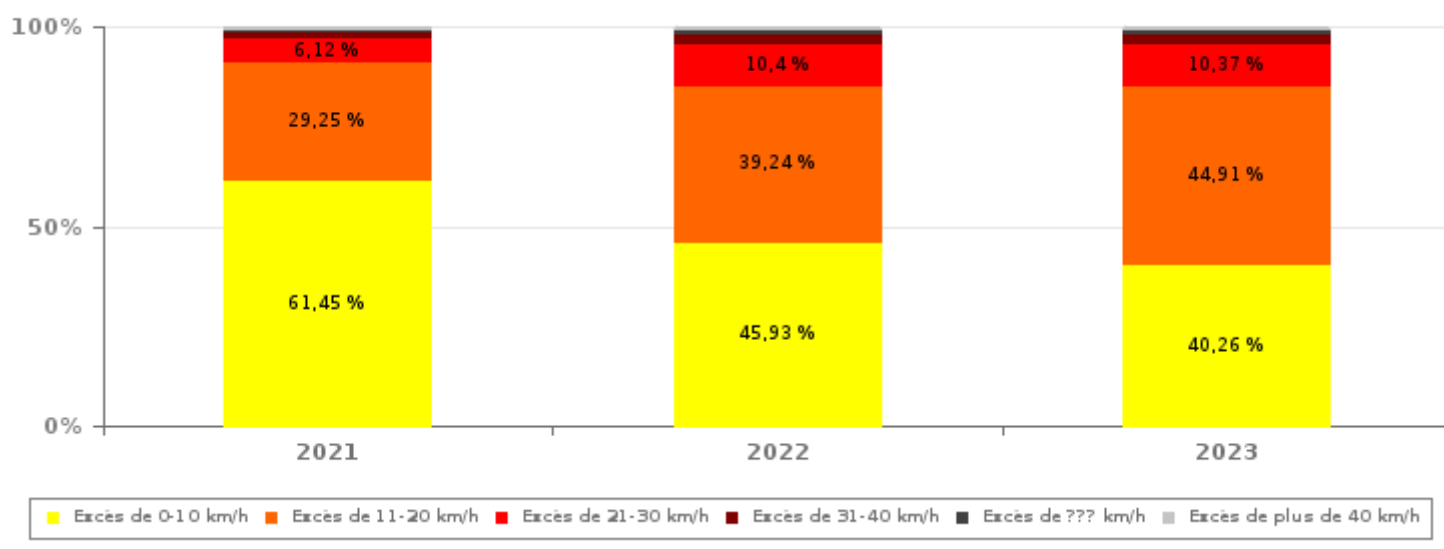
INFRACTIONS ROUTIÈRES (autoroutes incluses) : APERÇU GÉNÉRAL

INFRACTIONS PAR DEGRE DE GRAVITE

Comparaison par année: 2015-2023

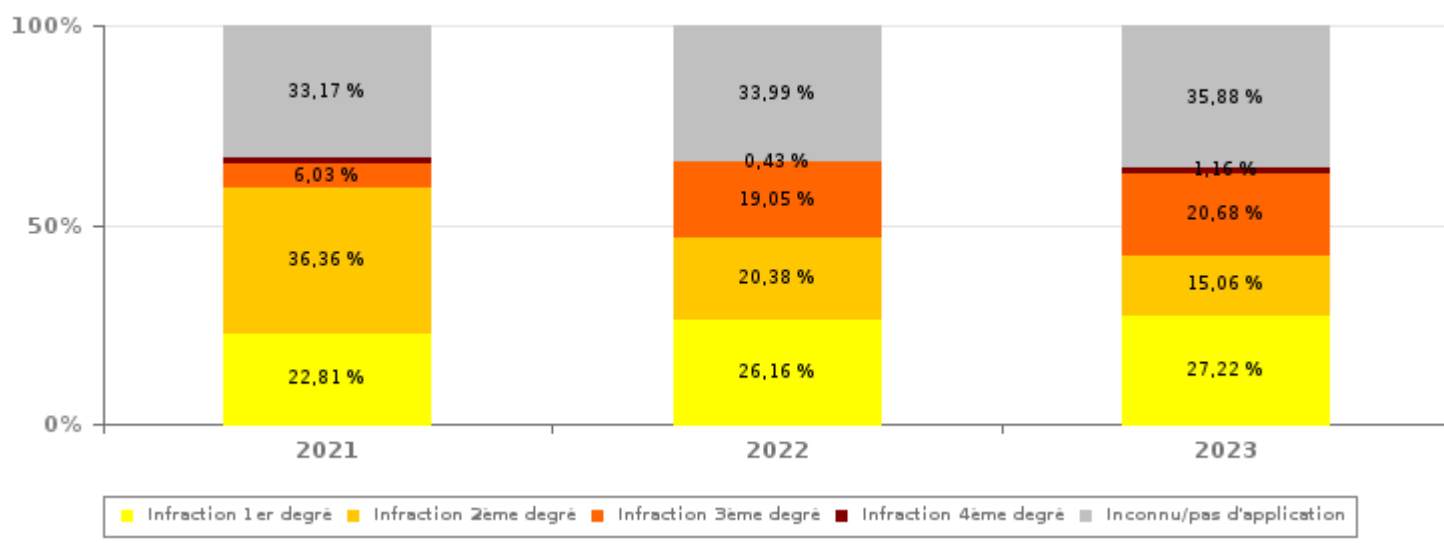
VITESSE	2015	2016	2017	2018	2019	2020	2021	2022	2023
Excès de 0-10 km/h	8.322	8.186	7.445	5.293	13.409	11.963	14.755	10.901	8.149
Excès de 11-20 km/h	5.912	5.979	5.827	4.722	6.831	9.078	7.023	9.314	9.089
Excès de 21-30 km/h	825	988	890	1.113	774	1.712	1.470	2.469	2.098
Excès de 31-40 km/h	248	226	207	301	164	414	344	625	477
Excès de plus de 40 km/h	123	82	67	94	69	195	205	281	244
Excès de ??? km/h	100	146	197	123	129	137	213	144	183
Sous-total VITESSE	15.530	15.607	14.633	11.646	21.376	23.499	24.010	23.734	20.240

Nombre d'infractions (vitesse): répartition selon la gravité



NON-VITESSE	2015	2016	2017	2018	2019	2020	2021	2022	2023
1er degré	3.037	2.989	3.083	1.731	1.440	1.300	1.582	1.589	1.531
2ème degré	2.379	2.869	3.102	1.759	2.122	2.119	2.522	1.238	847
3ème degré	1.343	1.005	810	711	415	359	418	1.157	1.163
4ème degré	51	40	52	53	60	51	113	26	65
Inconnu/Pas d'application	2.030	2.231	2.292	2.142	2.123	1.913	2.301	2.065	2.018
Sous-total NON-VITESSE	8.840	9.134	9.339	6.396	6.160	5.742	6.936	6.075	5.624

Nombre d'infractions (non-vitesse): répartition selon la gravité





INFRACTIONS ROUTIÈRES (autoroutes incluses) : APERÇU GÉNÉRAL

INFRACTIONS PAR DEGRE DE GRAVITE

Comparaison par année: 2015-2023



INFRACTIONS ROUTIÈRES (autoroutes incluses) : APERÇU GÉNÉRAL

Comparaison par mois pour l'année 2023

	Jan	Fév	Mar	Avr	Mai	Juin	Juil	Août	Sep	Oct	Nov	Déc	TOTAL
NOMBRE TOTAL D'INFRACTIONS	2.693	2.346	1.989	2.337	2.377	2.391	2.311	1.709	2.964	1.680	1.935	1.132	25.864
INFRACTIONS PAR THEME													
Vitesse	2.041	1.898	1.466	1.924	1.813	1.795	2.021	1.291	2.472	1.192	1.532	795	20.240
Arrêt et stationnement	32	20	40	16	41	19	11	7	14	17	27	33	277
GSM	57	93	87	57	120	67	21	44	55	79	31	20	731
Casque et vêtements de protection	7	5	6	8	18	41	7	14	13	4	0	1	124
Ceinture et siège enfant	36	27	77	18	38	55	17	25	37	20	5	15	370
Feux de signalisation	7	8	4	3	3	8	3	2	4	5	7	4	58
Code de la route	216	124	138	128	135	180	81	140	143	160	148	83	1.676
Alcool	23	11	9	10	10	33	19	13	21	13	9	25	196
Drogues	11	5	8	12	8	10	3	11	5	3	9	13	98
Conditions techniques	51	34	40	42	48	40	27	48	51	68	40	32	521
Immatriculation	52	42	24	20	31	30	19	25	34	21	29	22	349
Permis de conduire	98	42	63	68	72	70	65	47	59	58	61	58	761
Assurance	58	33	25	23	38	38	16	40	48	34	34	25	412
Poids lourds	4	2	2	8	2	1	1	0	5	2	3	5	35
Autres	0	2	0	0	0	4	0	2	3	4	0	1	16
Inconnu	0	0	0	0	0	0	0	0	0	0	0	0	0
INFRACTIONS PAR DEGRE DE GRAVI													
VITESSE													
Excès de 0-10 km/h	993	978	846	772	684	678	683	547	579	452	473	464	8.149
Excès de 11-20 km/h	759	682	511	850	833	825	1.022	587	1.458	537	753	272	9.089
Excès de 21-30 km/h	186	175	74	213	212	211	232	108	313	133	208	33	2.098
Excès de 31-40 km/h	50	34	13	50	42	36	51	23	82	28	55	13	477
Excès de plus de 40 km/h	35	15	13	22	21	23	22	12	28	20	28	5	244
Excès de ??? km/h	18	14	9	17	21	22	11	14	12	22	15	8	183
Sous-total VITESSE	2.041	1.898	1.466	1.924	1.813	1.795	2.021	1.291	2.472	1.192	1.532	795	20.240
NON-VITESSE													
1er degré	184	119	117	118	158	182	72	112	133	124	124	88	1.531
2ème degré	97	79	114	39	85	105	47	53	72	54	58	44	847
3ème degré	121	121	134	92	145	115	40	82	88	118	66	41	1.163
4ème degré	9	3	13	2	3	3	1	6	9	10	2	4	65
Inconnu/Pas d'application	241	126	145	162	173	191	130	165	190	182	153	160	2.018
Sous-total NON-VITESSE	652	448	523	413	564	596	290	418	492	488	403	337	5.624

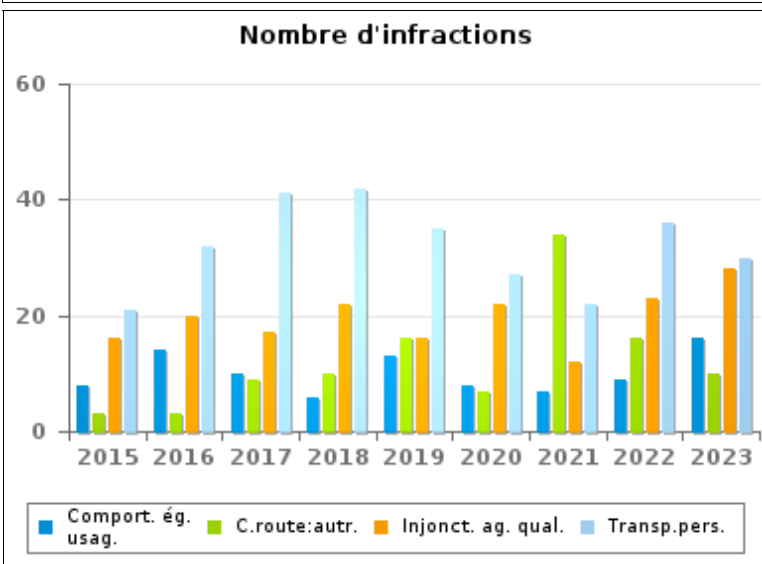
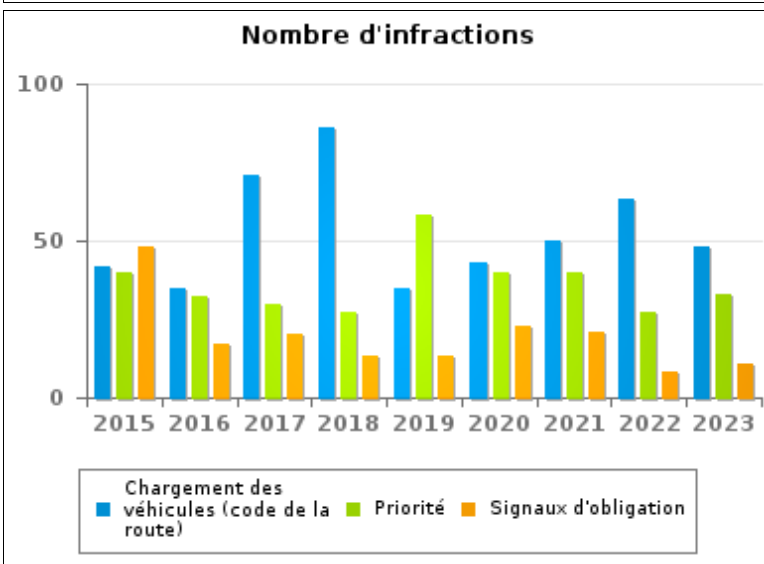
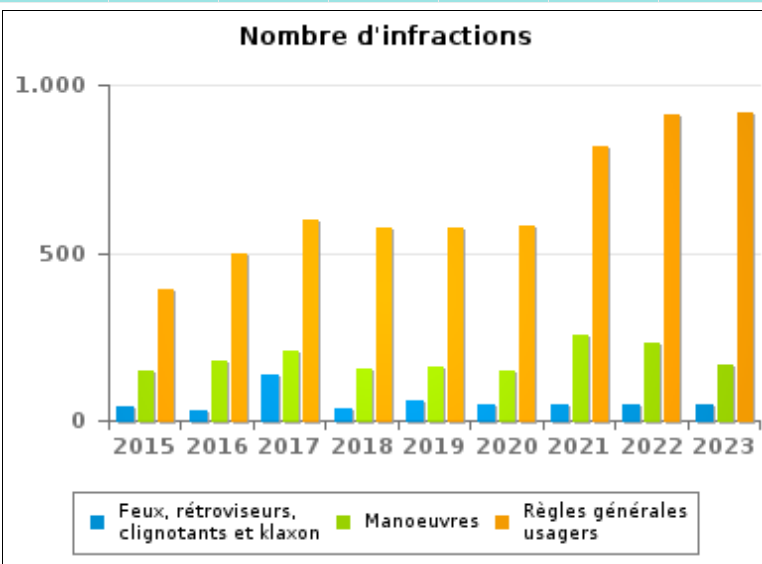
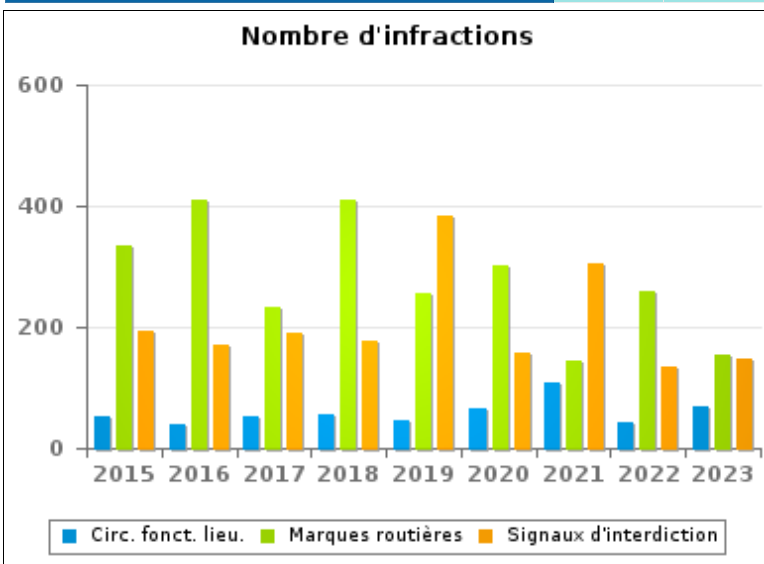


INFRACTIONS ROUTIÈRES (autoroutes incluses) : APERÇU GÉNÉRAL (DÉTAIL)

Comparaison par année: 2015-2023

Code de la route

	2015	2016	2017	2018	2019	2020	2021	2022	2023
Règles générales usagers	392	496	597	574	572	577	816	910	916
Marques routières	336	411	233	409	255	303	145	258	155
Signaux d'interdiction	194	171	191	176	382	159	305	134	146
Manoeuvres	148	178	209	155	160	149	253	233	165
Circulation en fonction du lieu	54	40	52	56	47	64	107	41	70
Feux, rétroviseurs, clignotants et klaxon	42	29	135	36	62	48	45	49	48
Chargement des véhicules (code de la route)	42	35	71	86	35	43	50	63	48
Priorité	40	32	30	27	58	40	40	27	33
Transport de personnes (code de la route)	21	32	41	42	35	27	22	36	30
Injonctions des agents qualifiés	16	20	17	22	16	22	12	23	28
Signaux d'obligation	48	17	20	13	13	23	21	8	11
Code de la route: autres	3	3	9	10	16	7	34	16	10
Comportement à l'égard de certains usagers	8	14	10	6	13	8	7	9	16
TOTAL	1.344	1.478	1.615	1.612	1.664	1.470	1.857	1.807	1.676





INFRACTIONS ROUTIÈRES (autoroutes incluses) : TOP 5 DES INFRACTIONS

2023

Toutes les infractions

Theme	Article de loi	Nombre d'infractions	% (*)
Vitesse	Art. 11.2.1°- a). En dehors des agglomérations, la vitesse est limitée à 120 km à l'heure sur les autoroutes [...]. Les limitations de vitesse inférieures imposées par le signal C43 ou résultant de l'article 11.3. restent d'application. Art. 5. Les usagers doivent se conformer aux signaux lumineux de circulation, aux signaux routiers et aux marques routières, lorsque ceux-ci sont réguliers en la forme, suffisamment visibles et placés conformément aux prescriptions du [...] règlement [général sur la police de la circulation routière et de l'usage de la voie publique]. Art. 68.3. [...] Sign. C43 [avec la mention 100]. A partir du signal jusqu'au [...] [signal C45], interdiction de circuler à une vitesse supérieure à [100 km/h] [...].	6.739	26,06%
Vitesse	(Attention : l'infraction suivante est uniquement valable pour la Région flamande) Art. 11.1. Dans les agglomérations, la vitesse est limitée à 50 km à l'heure [...].	6.907	26,71%
Vitesse	(Attention : l'infraction suivante est uniquement valable pour la Région flamande) Art. 11.2.3°.b). En dehors des agglomérations, la vitesse est limitée à 70 km à l'heure sur les autres voies publiques.	5.853	22,63%
GSM	Constitue une infraction de 3ème degré en vertu de l'article 3.2°/2 de l'AR du 30-09-2005 : Art. 8.4. Sauf lorsque son véhicule est à l'arrêt ou en stationnement, le conducteur ne peut utiliser, tenir en main ni manipuler aucun appareil électronique mobile doté d'un écran [GSM/Smartphone/...], à moins qu'il ne soit fixé au véhicule dans un support destiné à cette fin.	731	2,83%
Code de la route	Art. 59.6. Sous réserve des dérogations prévues à l'article 81.5 du [...] règlement [général sur la police de la circulation routière et de l'usage de la voie publique] et dans l'arrêté royal relatif à la circulation routière de véhicules exceptionnels, aucun véhicule ne peut être mis ou maintenu en circulation sur la voie publique, s'il n'est conforme aux dispositions du [...] règlement [général sur la police de la circulation routière et de l'usage de la voie publique], et des règlements techniques des véhicules automobiles ou des cyclomoteurs et motocyclettes.	617	2,39%



INFRACTIONS ROUTIÈRES (autoroutes incluses) : TOP 5 DES INFRACTIONS

2023

Infractions du 4ème degré

Theme	Article de loi	Nombre d'infractions	% (*)
Code de la route	Art. 4.1. Les usagers doivent obtempérer immédiatement aux injonctions des agents qualifiés. Art. 4.2.2°. Sont notamment considérées comme injonctions : le ou les bras tendus horizontalement, qui signifie arrêt pour les usagers qui viennent de directions coupant celles indiquées par le ou les bras tendus. Art. 4.1°. Sont infractions du quatrième degré au sens de l'article 29§1er, 1er alinéa de la [...] loi relative à la police de la circulation routière, coordonnée le 16 mars 1968: [...] transgresser les ordres [...] [mentionnés à l'article 4.2.2° de l'AR 01-12-1975] d'une personne habilitée.	2	0,01 %
Code de la route	Constitue une infraction de 4ème degré en vertu de l'article 4.4° de l'AR du 30-09-2005 : Art. 20.3.1°. Il est interdit de s'engager sur un passage à niveau lorsque les barrières sont en mouvement ou fermées.	25	0,10 %
Code de la route	Constitue une infraction de 4ème degré en vertu de l'article 4.4° de l'AR du 30-09-2005 : Art. 20.3.2°. Il est interdit de s'engager sur un passage à niveau lorsque les feux rouges clignotants sont allumés.	23	0,09 %
Code de la route	Constitue une infraction de 4ème degré en vertu de l'article 4.4° de l'AR du 30-09-2005 : Art. 20.3.3°. Il est interdit de s'engager sur un passage à niveau lorsque le signal sonore fonctionne.	8	0,03 %
Code de la route	Constitue une infraction de 4ème degré en vertu de l'article 4.5° de l'AR du 30-09-2005 :Art. 21.4.3°. Il est interdit sur les autoroutes de faire marche arrière ou de rouler en sens contraire au sens obligatoire.	4	0,02 %
Code de la route	Constitue une infraction de 4ème degré en vertu de l'article 4.7° de l'AR du 30-09-2005 :Art. 50. Sauf autorisation spéciale de l'autorité légalement habilitée, il est interdit de se livrer sur la voie publique à des luttes de vitesse, ainsi qu'à des épreuves sportives, notamment des courses ou concours de vitesse, de régularité ou d'adresse.	2	0,01 %

(*) % par rapport au nombre total d'infractions



INFRACTIONS ROUTIÈRES (autoroutes incluses) : MOMENT

Nombre d'infractions selon le moment de la semaine

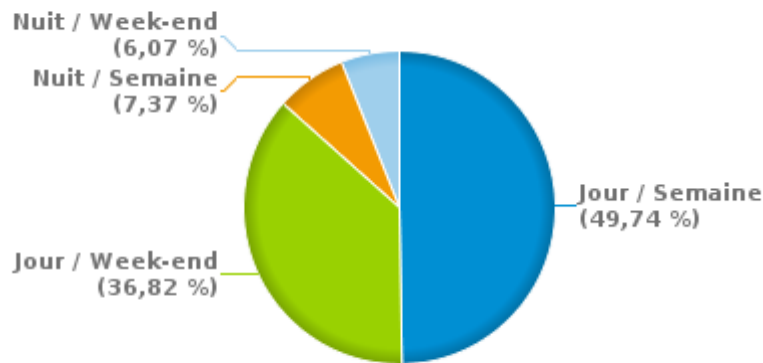
2023

	Semaine			Week-end			TOTAL
	Jour	Nuit	Sous-total	Jour	Nuit	Sous-total	
Vitesse	9.660	1.536	11.196	8.064	980	9.044	20.240
Arrêt et stationnement	187	13	200	58	19	77	277
GSM	558	7	565	149	17	166	731
Casque et vêtements de protection	66	3	69	50	5	55	124
Ceinture et siège enfant	205	13	218	128	24	152	370
Feux de signalisation	37	7	44	9	5	14	58
Code de la route	1.012	81	1.093	447	136	583	1.676
Alcool	48	26	74	54	68	122	196
Drogues	37	11	48	32	18	50	98
Conditions techniques	296	36	332	138	51	189	521
Immatriculation	182	30	212	109	28	137	349
Permis de conduire	338	94	432	171	158	329	761
Assurance	204	49	253	104	55	159	412
Poids lourds	30	0	30	3	2	5	35
Autres	6	0	6	7	3	10	16
Inconnu	0	0	0	0	0	0	0
TOTAL	12.866	1.906	14.772	9.523	1.569	11.092	25.864

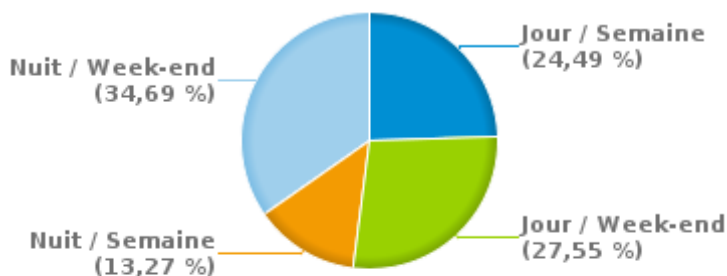
Weekend = Du vendredi 22h00 jusqu'au lundi 06h00
 Semaine = Du lundi 06h00 jusqu'au vendredi 22h00

Jour: de 06h00 à 22h00
 Nuit: de 22h00 à 06h00

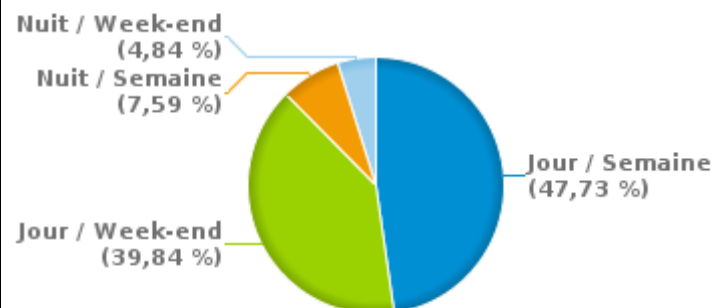
% infractions selon le moment pour l'année 2023



% infractions alcool selon le moment pour l'année 2023



% infractions vitesse selon le moment pour l'année 2023





INFRACTIONS DE VITESSE (autoroutes incluses) : ENDROIT DU CONTRÔLE

2023

Dilbeek

Rue	Borne Kilométrique	Nr de maison	Excès de 0-10 km/h	Excès de 11-20 km/h	Excès de 21-30 km/h	Excès de 31-40 km/h	Excès de plus de 40 km/h	Excès de ??? km/h	TOTAL
A10-E40 Dir Bruxelles	1.7							2	2
A10-E40 Dir Bruxelles	2.0						1		1
A10-E40 Dir Bruxelles	2.4							1	1
A10-E40 Dir Bruxelles	2.7						1		1
A10-E40 Dir Bruxelles	2.9						1	1	2
A10-E40 Dir Bruxelles	3.2							1	1
A10-E40 Dir Bruxelles	5.3							1	1
A10-E40 Dir Bruxelles	5.9							1	1
A10-E40 Dir Bruxelles						1	1	6	8
A10-E40 Dir Bruxelles sortie 21 Zellik								1	1
A10-E40 Direct. Bruxelles Parking Groot-Bijgaarden								2	2
A10-E40 Dir Ostende	1.9			1					1
A10-E40 Dir Ostende	3.8							3	3
A10-E40 Dir Ostende	43.0							2	2
A10-E40 Dir Ostende	5.6							1	1
A10-E40 Dir Ostende							1	6	7
Alfons Gossetlaan		40		1					1
Alfons Gossetlaan		44	2	2		1	1		6
ALFONS GOSSETLAAN RICHTING GEMEENTEPLEIN		44	68	31	8	1			108
ALFONS GOSSETLAAN RICHTING ZELLIK		44	74	42	7	2			125
Bruggeveldstraat		47						3	3
Brusselstraat (Groot-Bijgaarden)		333						1	1
Brusselstraat (Groot-Bijgaarden)								1	1
Brusselstraat (Sint-Ulriks-Kapelle)		704						1	1
DE BERGEN RICHTING BERCHEMSTRAAT		9	9	9	1				19
DE BERGEN RICHTING KATTEBROEKSTRAAT		9	10	5	1				16



INFRACTIONS DE VITESSE (autoroutes incluses) : ENDROIT DU CONTRÔLE

2023

Rue	Borne Kilometrique	Nr de maison	Excès de 0-10 km/h	Excès de 11-20 km/h	Excès de 21-30 km/h	Excès de 31-40 km/h	Excès de plus de 40 km/h	Excès de ??? km/h	TOTAL
E. Eylenboschstraat								1	1
Geraardsbergsestraat		50		1					1
GERAARDSBERGSESTRAAT RICHTING DREEF		50	1	1					2
GERAARDSBERGSESTRAAT RICHTING LOSTRAAT		50	1	3					4
Herdebeekstraat								1	1
H. MOEREMANSLAAN RICHTING BERCHEMSTRAAT		96	63	22	3				88
H. MOEREMANSLAAN RICHTING N8		96	9	4					13
HUNDERENVELDLAAN								2	2
Ijsbergstraat								6	6
Itterbeeksebaan		33						1	1
Jan De Trochstraat								1	1
JAN DE TROCHSTRAAT RICHTING NINOOFSESTEENWEG		104	15	12					27
JAN DE TROCHSTRAAT RICHTING WAMBEEK		104	6	4		1			11
Jozef Mertensstraat								1	1
Kattebroekstraat								3	3
Kaudenaardestraat								1	1
Kloosterstraat		108						1	1
KOEVIJVERSTRAAT RICHTING ANDERLECHT		55	27	19	4				50
KOEVIJVERSTRAAT RICHTING ROLLESTRAAT		55	6	3	2				11
Lenniksebaan		Z/N						1	1
LENNIKSEBAAN RICHTING ANDERLECHT		126	10	4					14
LENNIKSEBAAN RICHTING LENNIK		126	2	1					3
Levoldlaan								1	1
Molenberg		15						1	1
MOLENSTRAAT RICHTING BRUSSELSTRAAT		140	43	18	4	2			67
MOLENSTRAAT RICHTING STATION BODEGEM		140	72	28	3				103
N8 Direction Koksijde	5.2		1						1



INFRACTIONS DE VITESSE (autoroutes incluses) : ENDROIT DU CONTRÔLE

2023

Rue	Borne Kilométrique	Nr de maison	Excès de 0-10 km/h	Excès de 11-20 km/h	Excès de 21-30 km/h	Excès de 31-40 km/h	Excès de plus de 40 km/h	Excès de ??? km/h	TOTAL
N8 NINOOFSESTEENWEG RICHTING BRUSSEL	5.2	904	48	23	2	1			74
N8 NINOOFSESTEENWEG RICHTING BRUSSEL	5.2		697	355	51	8	1		1.112
N8 NINOOFSESTEENWEG RICHTING BRUSSEL		324	2.816	824	102	21	15		3.778
N8 NINOOFSESTEENWEG RICHTING BRUSSEL		586	15	3	2				20
N8 NINOOFSESTEENWEG RICHTING BRUSSEL		639		2					2
N8 NINOOFSESTEENWEG RICHTING NINOVE	5.2		733	405	36	1	1		1.176
N8 NINOOFSESTEENWEG RICHTING NINOVE		586	23	7	2				32
N8 NINOOFSESTEENWEG RICHTING NINOVE		639	1	2					3
Nieuwe Gentsesteeweg		GEEN						1	1
Nieuwe Gentsesteeweg								1	1
Ninoofseesteeweg		10						4	4
Ninoofseesteeweg		100						2	2
Ninoofseesteeweg		1009						1	1
Ninoofseesteeweg		142						1	1
Ninoofseesteeweg		168						1	1
Ninoofseesteeweg		22						1	1
Ninoofseesteeweg		26						1	1
Ninoofseesteeweg		274	2	2					4
Ninoofseesteeweg		315	1						1
Ninoofseesteeweg		5.2		1					1
Ninoofseesteeweg		62						1	1
Ninoofseesteeweg		681						2	2
Ninoofseesteeweg		698						1	1
Ninoofseesteeweg		829				1	1	1	3
Ninoofseesteeweg		KMP	1	2	2				5
Ninoofseesteeweg			2	3	3	13	3	15	39
NINOOFSESTEENWEG TUSSEN HUISNR 1105 EN 975 RICHTIN		*	1.301	1.001	117	37	14		2.470



INFRACTIONS DE VITESSE (autoroutes incluses) : ENDROIT DU CONTRÔLE

2023

Rue	Borne Kilométrique	Nr de maison	Excès de 0-10 km/h	Excès de 11-20 km/h	Excès de 21-30 km/h	Excès de 31-40 km/h	Excès de plus de 40 km/h	Excès de ??? km/h	TOTAL
NINOOFSESTEENWEG TUSSEN HUISNR 399 EN 565 RICHTING		*	526	480	93	21	22		1.142
NINOOFSESTEENWEG TUSSEN HUISNR 565 EN 399 RICHTING		*	22	16	4	1			43
NINOOFSESTEENWEG TUSSEN HUISNR 975 EN 1105 RICHTING		*	1.221	839	122	20	18		2.220
R000325 / ECH GR-BIG DE A10 DIR GENT VERS R0 RING								2	2
R0 BINNENR KNP GROOT-BIJG AANSL NAAR A10	49.3							1	1
R0 Côté Extérieur	48.8							1	1
R0 Côté Extérieur	49.1							1	1
R0 Côté Extérieur	49.6						1		1
R0 Côté Extérieur	49.8							1	1
R0 Côté Extérieur	50.0	*	10	1.338	455	97	44		1.944
R0 Côté Extérieur	50.0			2	2	2	2	1	9
R0 Côté Extérieur	50.1		18	3.279	986	230	91		4.604
R0 Côté Extérieur	50.2							1	1
R0 Côté Extérieur	50.6							1	1
R0 Côté Extérieur	50.8				1				1
R0 Côté Extérieur	51.0				2			3	5
R0 Côté Extérieur	51.3					1			1
R0 Côté Extérieur	51.6				1				1
R0 Côté Extérieur	51.7							1	1
R0 Côté Extérieur	51.9						1		1
R0 Côté Extérieur	52.0			4		1	1	3	9
R0 Côté Extérieur	52.9							4	4
R0 Côté Extérieur				2				8	10
R0 Côté Extérieur sortie 12 AstDirdlaan								2	2
R0 Côté Extérieur sortie 13 Dilbeek								1	1
R0 Côté Intérieur	49.0							2	2
R0 Côté Intérieur	49.4							1	1



INFRACTIONS DE VITESSE (autoroutes incluses) : ENDROIT DU CONTRÔLE

2023

Rue	Borne Kilométrique	Nr de maison	Excès de 0-10 km/h	Excès de 11-20 km/h	Excès de 21-30 km/h	Excès de 31-40 km/h	Excès de plus de 40 km/h	Excès de ??? km/h	TOTAL
R0 Côté Intérieur	49.5							1	1
R0 Côté Intérieur	49.9							4	4
R0 Côté Intérieur	50.0	*		118	57	9	18		202
R0 Côté Intérieur	50.0			2			3	6	11
R0 Côté Intérieur	50.1					1		1	2
R0 Côté Intérieur	50.6							1	1
R0 Côté Intérieur	50.8							1	1
R0 Côté Intérieur	51.0							1	1
R0 Côté Intérieur	51.2							2	2
R0 Côté Intérieur	51.8							3	3
R0 Côté Intérieur	52.0							2	2
R0 Côté Intérieur	52.5							1	1
R0 Côté Intérieur	52.7						1	4	5
R0 Côté Intérieur	52.8							2	2
R0 Côté Intérieur	52.9							2	2
R0 Côté Intérieur								15	15
R0 Côté Intérieur sortie 13 Dilbeek	51.3							2	2
R0 Côté Intérieur sortie 13 Dilbeek							1	3	4
R0 Côté Intérieur échange Grand-Bigard parallèle	0.1							1	1
R0 Côté Intérieur échange Grand-Bigard parallèle	0.6							1	1
R0 Côté Intérieur entre 14 Ander-Moorteb/13 Dilbeek	52.0				1				1
ROB. DANKAERTLAAN RICHING BRUSSEL		299	106	69	7				182
ROB. DANKAERTLAAN RICHING STATIONSSTRAAT		299	133	68	14				215
Robert Dansaertlaan		166						1	1
Robert Dansaertlaan		299	35	15		2			52
Robert Dansaertlaan		9						2	2
Robert Dansaertlaan								2	2



INFRACTIONS DE VITESSE (autoroutes incluses) : ENDROIT DU CONTRÔLE

2023

Rue	Borne Kilometrique	Nr de maison	Excès de 0-10 km/h	Excès de 11-20 km/h	Excès de 21-30 km/h	Excès de 31-40 km/h	Excès de plus de 40 km/h	Excès de ??? km/h	TOTAL
Schepdaalstraat								1	1
Smissenbosstraat								1	1
SMISSENBOSSTRAAT RICHTING LANGE HAAGSTRAAT		65	1						1
Stationsstraat (Dilbeek)		283				1			1
Ternatstraat		21		1		1			2
TERNATSTRAAT RICHTING ITTERBEEK		21	6	7					13
TERNATSTRAAT RICHTING TERNAT		21	12	8	2	1			23
Withuislaan								1	1
TOTAL			8.149	9.089	2.098	477	244	183	20.240



INFRACTIONS DE VITESSE (autoroutes incluses) : RÉGIME VITESSE

2023

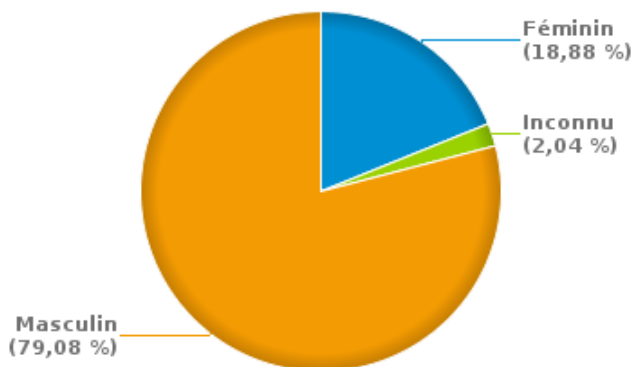
Vitesse autorisée	Excès de 0-10 km/h	Excès de 11-20 km/h	Excès de 21-30 km/h	Excès de 31-40 km/h	Excès de plus de 40	Excès de ??? km/h	TOTAL
30	91	40	5	0	0	0	136
50	4.921	1.951	247	55	22	1	7.197
60	0	13	10	1	0	0	24
70	3.109	2.339	330	79	54	0	5.911
90	27	2	3	0	0	0	32
100	1	4.743	1.502	341	163	1	6.751
120	0	1	1	0	5	0	7
Inconnu	0	0	0	1	0	181	182
TOTAL	8.149	9.089	2.098	477	244	183	20.240

INFRACTIONS ROUTIÈRES (autoroutes incluses) : PROFIL DES CONTREVENANTS 2023

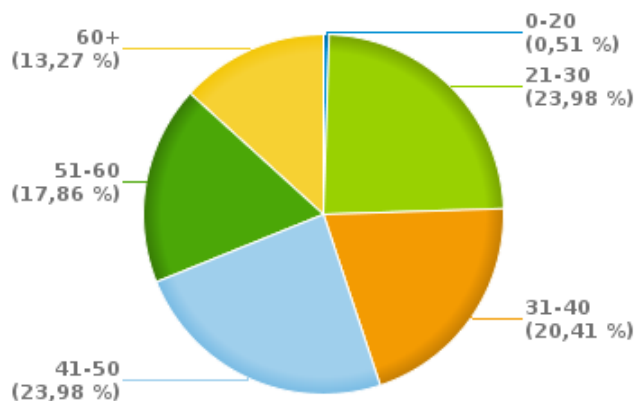
Nombre d'infractions d'alcool par catégorie d'âge et par sexe

	Masculin	Féminin	Inconnu	TOTAL
0-20	1	0	0	1
21-30	42	3	2	47
31-40	26	12	2	40
41-50	36	11	0	47
51-60	27	8	0	35
60+	23	3	0	26
TOTAL	155	37	4	196

% infractions alcool par sexe pour l'année 2023



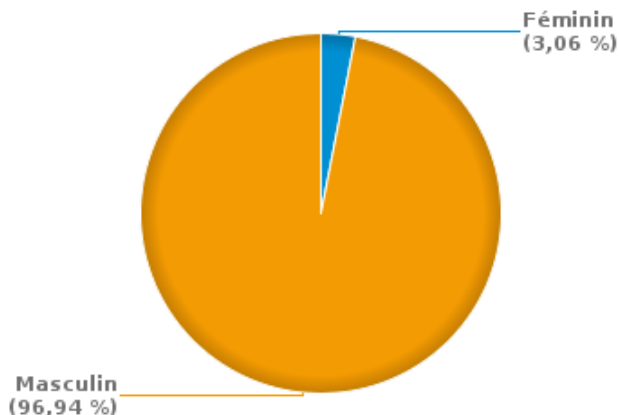
% infractions alcool par catégorie d'âge pour l'année 2023



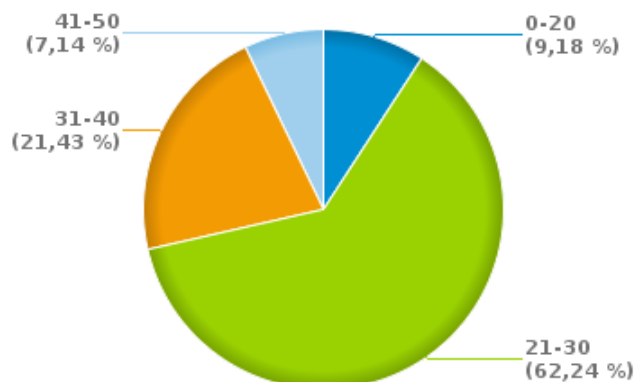
Nombre d'infractions de drogues par catégorie d'âge et par sexe

	Féminin	Masculin	TOTAL
0-20	0	9	9
21-30	1	60	61
31-40	2	19	21
41-50	0	7	7
TOTAL	3	95	98

% infractions drogues par sexe pour l'année 2023



% infractions drogues par catégorie d'âge pour l'année 2023





INFRACTIONS ROUTIÈRES
FILTRES ET PARAMÈTRES SELECTIONNÉS
DANS CE RAPPORT

Année de début de l'infraction	2015
Année de fin de l'infraction	2023
Trimestre(s)	Trim. 1;Trim. 2;Trim. 3;Trim. 4
Zone de police	ZP DILBEEK
Unité locale/fédérale	
Hors/sur autoroute	(autoroutes incluses)
Unité de police constatante	
Date de clôture de la banque de données	30/04/24

Date de mise à jour du rapport	01 JUIL. 2024 10:22:52
---------------------------------------	------------------------