

**Aperçu  
Infractions routières  
(autoroutes incluses)  
2023**

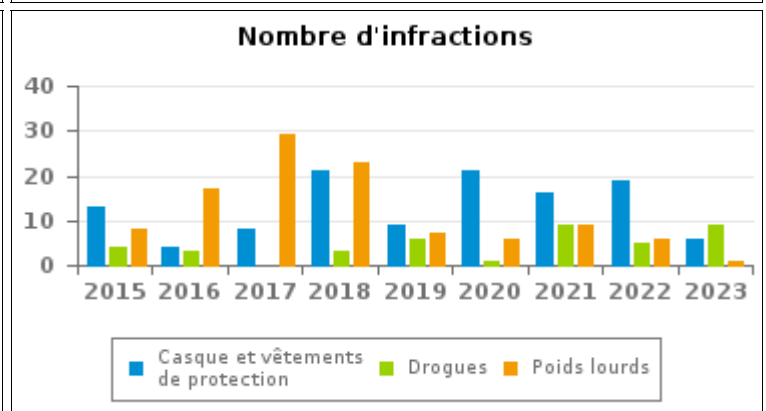
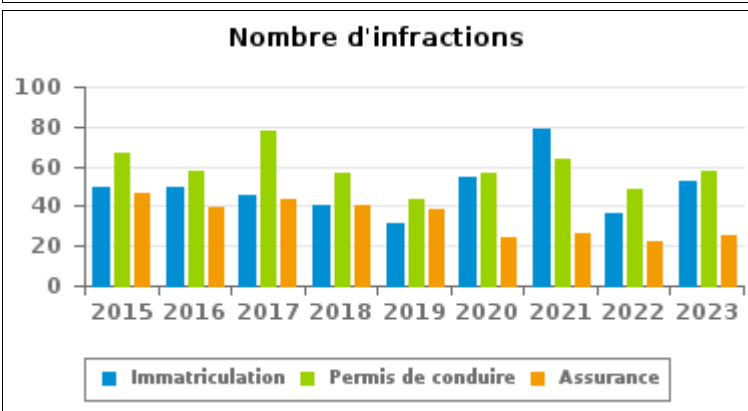
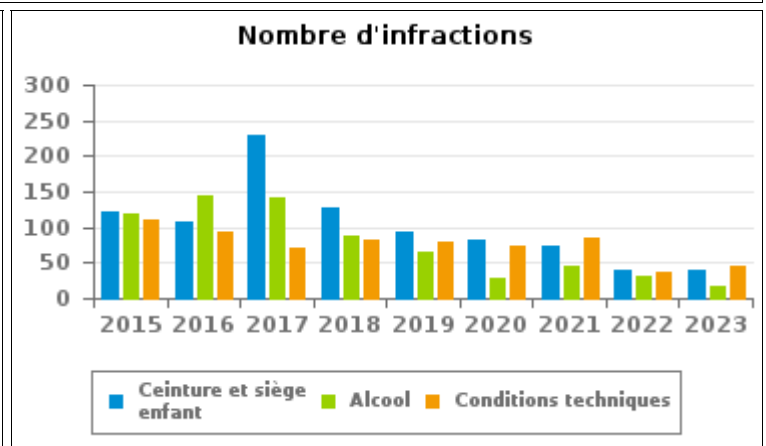
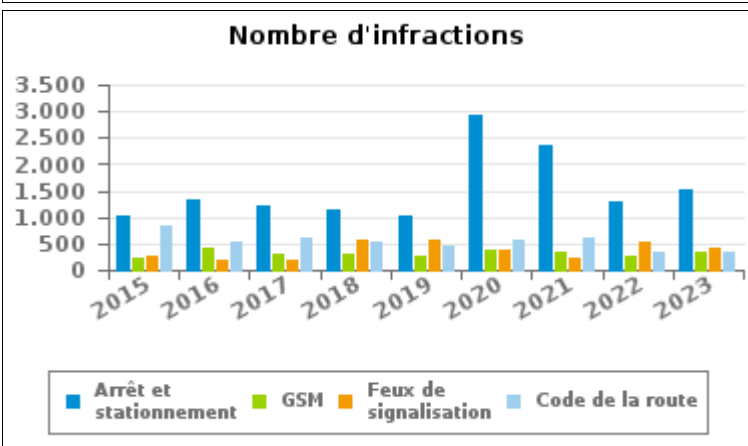
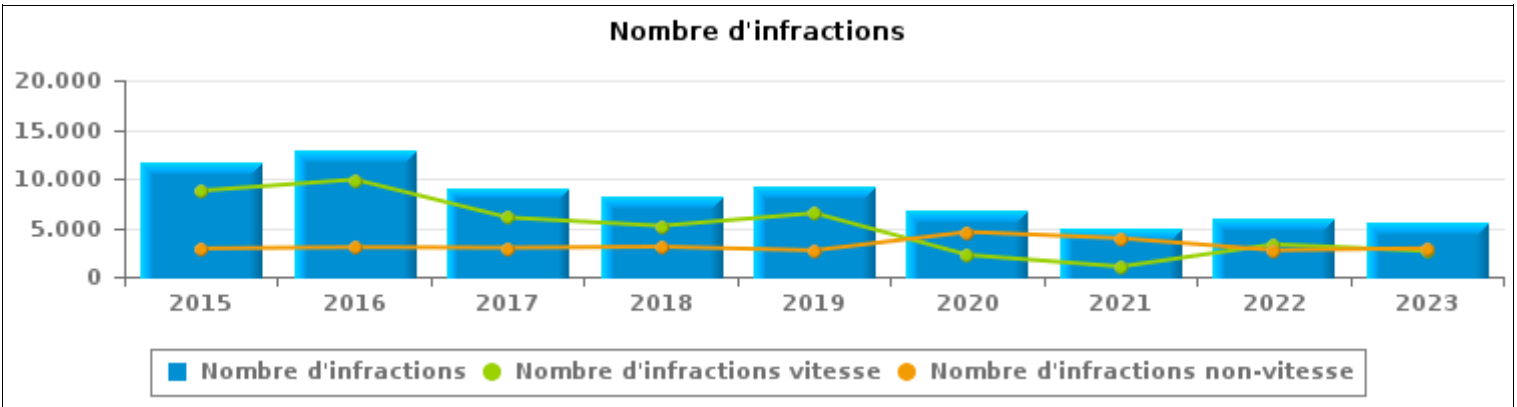
**ZP RHODE (RHODE-SAINT-  
GENESE)**



# INFRACTIONS ROUTIÈRES (autoroutes incluses) : APERÇU GÉNÉRAL

## Comparaison par année: 2015-2023

	2015	2016	2017	2018	2019	2020	2021	2022	2023
<b>NOMBRE TOTAL D'INFRACTIONS</b>	<b>11.640</b>	<b>12.900</b>	<b>8.979</b>	<b>8.235</b>	<b>9.161</b>	<b>6.775</b>	<b>4.957</b>	<b>5.990</b>	<b>5.522</b>
<b>INFRACTIONS PAR THEME</b>									
	2015	2016	2017	2018	2019	2020	2021	2022	2023
Vitesse	8.764	9.893	6.026	5.179	6.477	2.216	1.033	3.295	2.621
Arrêt et stationnement	1.020	1.321	1.200	1.131	1.040	2.912	2.352	1.289	1.532
GSM	218	437	290	308	276	367	347	270	337
Casque et vêtements de protection	13	4	8	21	9	21	16	19	6
Ceinture et siège enfant	122	108	230	128	94	81	73	40	41
Feux de signalisation	277	186	207	589	554	380	225	528	424
Code de la route	823	544	612	545	440	552	594	361	353
Alcool	118	145	141	88	66	27	44	30	16
Drogues	4	3	0	3	6	1	9	5	9
Conditions techniques	111	94	70	82	80	75	84	38	45
Immatriculation	49	49	45	40	31	55	79	36	53
Permis de conduire	67	58	78	57	43	57	64	48	58
Assurance	46	39	43	40	38	24	26	22	25
Poids lourds	8	17	29	23	7	6	9	6	1
Autres	0	1	0	1	0	1	2	3	1
Inconnu	0	1	0	0	0	0	0	0	0





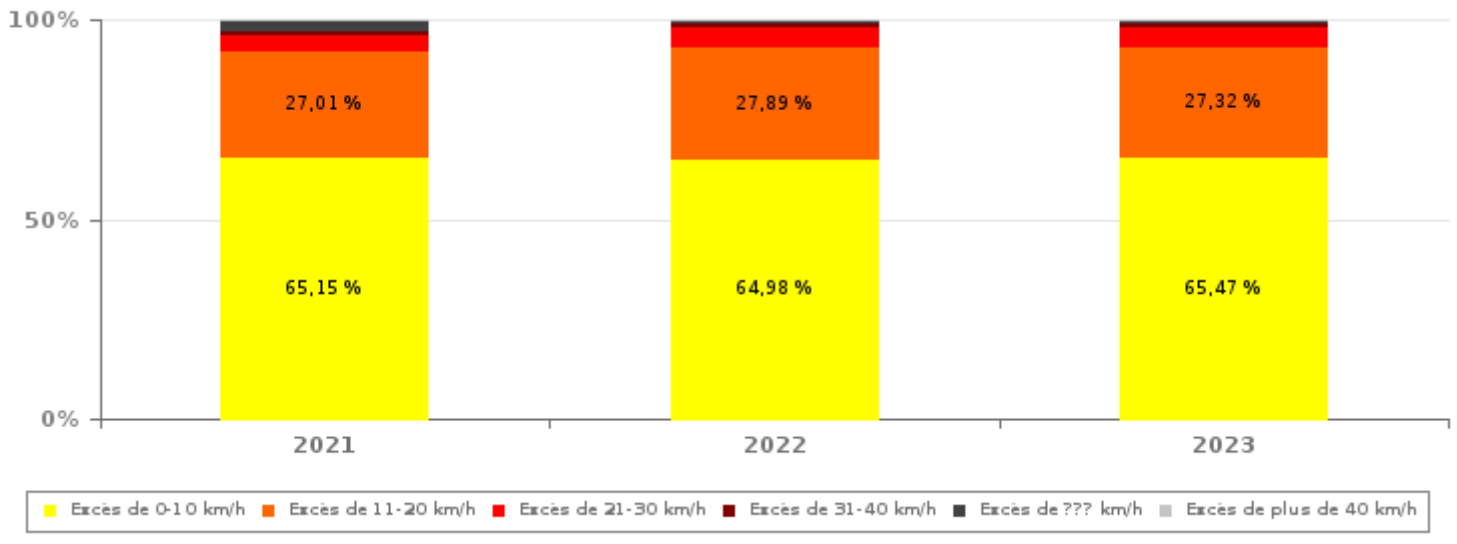
# INFRACTIONS ROUTIÈRES (autoroutes incluses) : APERÇU GÉNÉRAL

## INFRACTIONS PAR DEGRE DE GRAVITE

Comparaison par année: 2015-2023

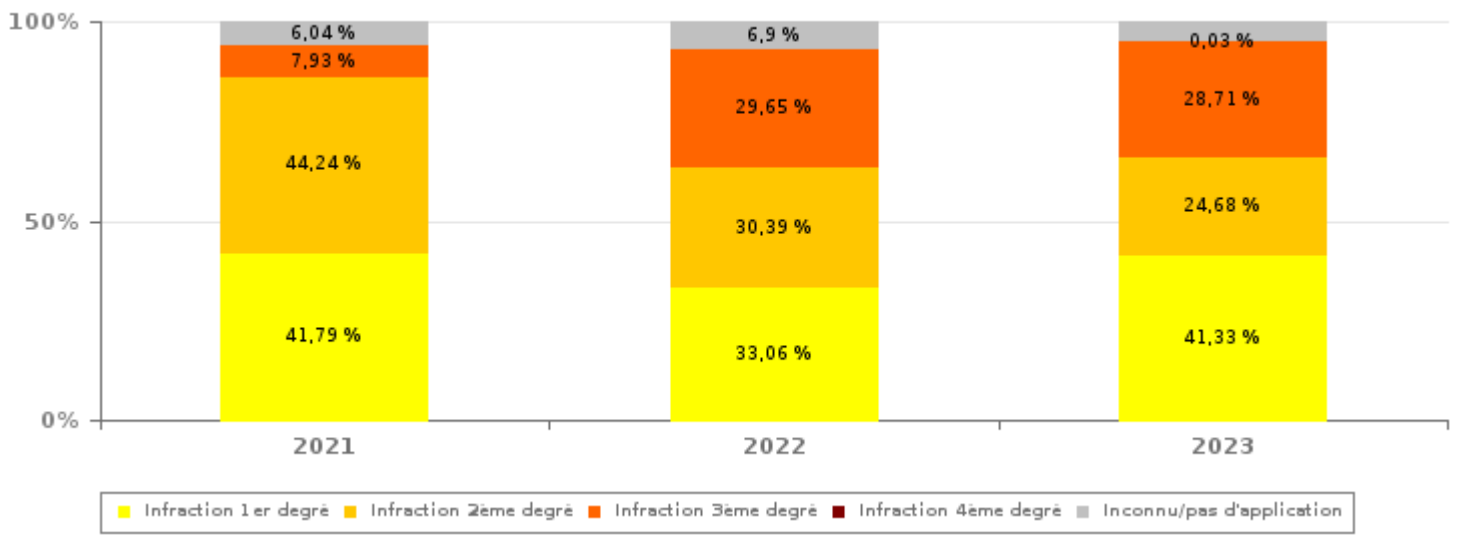
VITESSE	2015	2016	2017	2018	2019	2020	2021	2022	2023
Excès de 0-10 km/h	4.908	5.967	3.612	2.904	3.835	1.436	673	2.141	1.716
Excès de 11-20 km/h	3.180	3.342	2.050	1.885	1.987	650	279	919	716
Excès de 21-30 km/h	542	470	272	286	448	91	41	174	132
Excès de 31-40 km/h	86	66	54	55	148	19	9	28	31
Excès de plus de 40 km/h	19	21	7	23	45	10	5	13	12
Excès de ??? km/h	29	27	31	26	14	10	26	20	14
<b>Sous-total VITESSE</b>	<b>8.764</b>	<b>9.893</b>	<b>6.026</b>	<b>5.179</b>	<b>6.477</b>	<b>2.216</b>	<b>1.033</b>	<b>3.295</b>	<b>2.621</b>

Nombre d'infractions (vitesse): répartition selon la gravité



NON-VITESSE	2015	2016	2017	2018	2019	2020	2021	2022	2023
1er degré	1.215	1.240	1.054	917	809	2.061	1.640	891	1.199
2ème degré	874	1.152	1.115	1.033	914	1.774	1.736	819	716
3ème degré	436	255	425	817	723	539	311	799	833
4ème degré	2	6	2	1	0	0	0	0	1
Inconnu/Pas d'application	349	354	357	288	238	185	237	186	152
<b>Sous-total NON-VITESSE</b>	<b>2.876</b>	<b>3.007</b>	<b>2.953</b>	<b>3.056</b>	<b>2.684</b>	<b>4.559</b>	<b>3.924</b>	<b>2.695</b>	<b>2.901</b>

Nombre d'infractions (non-vitesse): répartition selon la gravité





# INFRACTIONS ROUTIÈRES (autoroutes incluses) : APERÇU GÉNÉRAL

INFRACTIONS PAR DEGRE DE GRAVITE

Comparaison par année: 2015-2023



## INFRACTIONS ROUTIÈRES (autoroutes incluses) : APERÇU GÉNÉRAL

### Comparaison par mois pour l'année 2023

	Jan	Fév	Mar	Avr	Mai	Juin	Juil	Août	Sep	Oct	Nov	Déc	TOTAL
<b>NOMBRE TOTAL D'INFRACTIONS</b>	<b>464</b>	<b>488</b>	<b>447</b>	<b>496</b>	<b>387</b>	<b>534</b>	<b>333</b>	<b>314</b>	<b>640</b>	<b>665</b>	<b>470</b>	<b>284</b>	<b>5.522</b>
<b>INFRACTIONS PAR THEME</b>													
<b>Vitesse</b>	259	307	240	317	225	306	199	148	226	223	167	4	<b>2.621</b>
<b>Arrêt et stationnement</b>	126	97	126	95	74	101	39	59	260	184	188	183	<b>1.532</b>
<b>GSM</b>	6	12	9	24	28	13	12	10	66	130	16	11	<b>337</b>
<b>Casque et vêtements de protection</b>	0	0	0	1	0	3	0	0	1	1	0	0	<b>6</b>
<b>Ceinture et siège enfant</b>	2	0	1	1	1	5	4	1	4	12	8	2	<b>41</b>
<b>Feux de signalisation</b>	40	34	34	38	37	51	40	30	41	39	18	22	<b>424</b>
<b>Code de la route</b>	16	24	30	16	18	42	13	29	36	47	37	45	<b>353</b>
<b>Alcool</b>	3	1	0	0	0	1	0	1	0	6	3	1	<b>16</b>
<b>Drogues</b>	1	0	0	0	0	0	2	3	0	1	0	2	<b>9</b>
<b>Conditions techniques</b>	1	2	1	1	2	2	9	7	1	7	10	2	<b>45</b>
<b>Immatriculation</b>	4	4	3	1	1	7	4	7	2	4	9	7	<b>53</b>
<b>Permis de conduire</b>	6	3	1	1	1	2	5	16	3	9	7	4	<b>58</b>
<b>Assurance</b>	0	3	1	1	0	1	6	3	0	2	7	1	<b>25</b>
<b>Poids lourds</b>	0	0	1	0	0	0	0	0	0	0	0	0	<b>1</b>
<b>Autres</b>	0	1	0	0	0	0	0	0	0	0	0	0	<b>1</b>
<b>Inconnu</b>	0	0	0	0	0	0	0	0	0	0	0	0	<b>0</b>
<b>INFRACTIONS PAR DEGRE DE GRAVI</b>													
<b>VITESSE</b>													
<b>Excès de 0-10 km/h</b>	163	236	159	191	158	228	89	91	149	153	99	0	<b>1.716</b>
<b>Excès de 11-20 km/h</b>	76	53	66	102	51	66	84	46	57	59	54	2	<b>716</b>
<b>Excès de 21-30 km/h</b>	12	11	11	20	11	10	20	7	10	9	11	0	<b>132</b>
<b>Excès de 31-40 km/h</b>	7	4	2	1	4	1	3	0	8	0	1	0	<b>31</b>
<b>Excès de plus de 40 km/h</b>	1	1	2	1	1	1	2	0	1	1	0	1	<b>12</b>
<b>Excès de ??? km/h</b>	0	2	0	2	0	0	1	4	1	1	2	1	<b>14</b>
<b>Sous-total VITESSE</b>	<b>259</b>	<b>307</b>	<b>240</b>	<b>317</b>	<b>225</b>	<b>306</b>	<b>199</b>	<b>148</b>	<b>226</b>	<b>223</b>	<b>167</b>	<b>4</b>	<b>2.621</b>
<b>NON-VITESSE</b>													
<b>1er degré</b>	94	82	107	90	74	106	27	50	156	137	146	130	<b>1.199</b>
<b>2ème degré</b>	53	38	50	21	17	35	29	41	145	100	89	98	<b>716</b>
<b>3ème degré</b>	48	51	46	65	69	81	55	45	109	180	43	41	<b>833</b>
<b>4ème degré</b>	0	0	0	0	0	0	0	0	0	0	0	1	<b>1</b>
<b>Inconnu/Pas d'application</b>	10	10	4	3	2	6	23	30	4	25	25	10	<b>152</b>
<b>Sous-total NON-VITESSE</b>	<b>205</b>	<b>181</b>	<b>207</b>	<b>179</b>	<b>162</b>	<b>228</b>	<b>134</b>	<b>166</b>	<b>414</b>	<b>442</b>	<b>303</b>	<b>280</b>	<b>2.901</b>



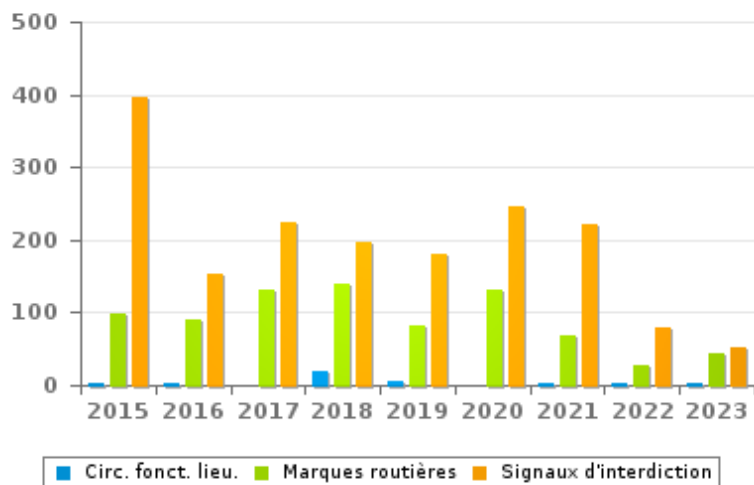
# INFRACTIONS ROUTIÈRES (autoroutes incluses) : APERÇU GÉNÉRAL (DÉTAIL)

Comparaison par année: 2015-2023

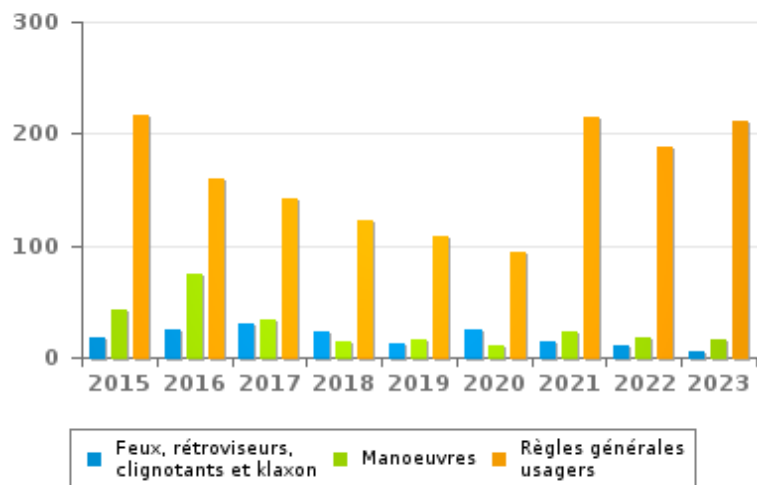
## Code de la route

	2015	2016	2017	2018	2019	2020	2021	2022	2023
Signaux d'interdiction	396	152	223	198	180	247	221	80	52
Règles générales usagers	217	159	142	123	109	94	215	188	212
Marques routières	98	89	132	140	81	130	69	27	45
Manoeuvres	42	74	33	14	16	11	23	17	16
Feux, rétroviseurs, clignotants et klaxon	17	24	30	23	13	25	15	10	5
Priorité	15	9	17	4	9	14	24	26	10
Chargement des véhicules (code de la route)	8	5	10	3	5	10	13	1	4
Signaux d'obligation	13	10	8	7	8	5	1	3	1
Comportement à l'égard de certains usagers	7	6	6	5	8	6	8	1	1
Circulation en fonction du lieu	2	4	0	19	5	0	3	3	2
Injonctions des agents qualifiés	3	9	7	3	3	4	2	2	3
Transport de personnes (code de la route)	3	2	4	4	3	0	0	3	1
Code de la route: autres	2	1	0	2	0	6	0	0	1
<b>TOTAL</b>	<b>823</b>	<b>544</b>	<b>612</b>	<b>545</b>	<b>440</b>	<b>552</b>	<b>594</b>	<b>361</b>	<b>353</b>

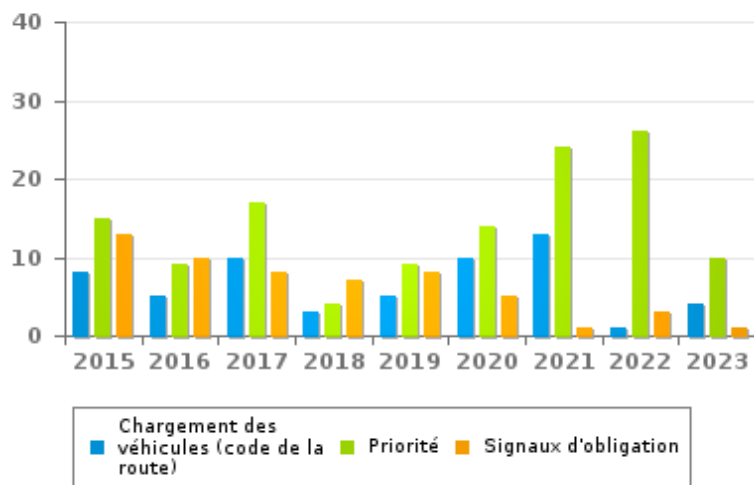
Nombre d'infractions



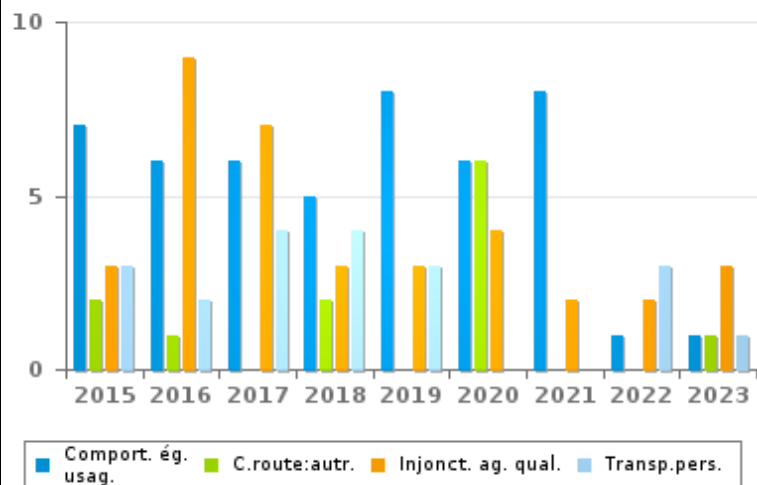
Nombre d'infractions



Nombre d'infractions



Nombre d'infractions





# INFRACTIONS ROUTIÈRES (autoroutes incluses) : TOP 5 DES INFRACTIONS

## 2023

### Toutes les infractions

Theme	Article de loi	Nombre d'infractions	% (*)
Vitesse	(Attention : l'infraction suivante est uniquement valable pour la Région flamande) Art. 11.1. Dans les agglomérations, la vitesse est limitée à 50 km à l'heure [...].	1.220	22,09%
Vitesse	(Attention : l'infraction suivante est uniquement valable pour la Région flamande) Art. 22quater. Dans les zones délimitées par les signaux routiers F4a et F4b, la vitesse est limitée à 30 km à l'heure.	610	11,05%
Arrêt et stationnement	Constitue une infraction de 2ème degré en vertu de l'article 2.a).19° de l'AR du 30-09-2005 : Art. 24.al.1.1°. Il est interdit de mettre un véhicule à l'arrêt ou en stationnement à tout endroit où il est manifestement susceptible de constituer un danger pour les autres usagers de la route ou de les gêner sans nécessité, notamment sans préjudice de l'article 23.4 [de l'AR 01-12-1975] sur les trottoirs et, dans les agglomérations, sur les accotements en saillie, sauf réglementation locale.	540	9,78%
GSM	Constitue une infraction de 3ème degré en vertu de l'article 3.2°/2 de l'AR du 30-09-2005 : Art. 8.4. Sauf lorsque son véhicule est à l'arrêt ou en stationnement, le conducteur ne peut utiliser, tenir en main ni manipuler aucun appareil électronique mobile doté d'un écran [GSM/Smartphone/...], à moins qu'il ne soit fixé au véhicule dans un support destiné à cette fin.	337	6,10%
Feux de signalisation	Constitue une infraction de 3ème degré en vertu de l'article 3.36° de l'AR du 30-09-2005 : Art. 5. Les usagers doivent se conformer aux signaux lumineux de circulation, aux signaux routiers et aux marques routières, lorsque ceux-ci sont réguliers en la forme, suffisamment visibles et placés conformément aux prescriptions du [...] règlement [général sur la police de la circulation routière et de l'usage de la voie publique]. Art. 61.1. 1°. Les feux des signaux du système tricolore sont circulaires et ont la signification suivante : le feu rouge signifie interdiction de franchir la ligne d'arrêt ou, à défaut de ligne d'arrêt, le signal même.	422	7,64%

### Infractions du 4ème degré

Theme	Article de loi	Nombre d'infractions	% (*)
Code de la route	Constitue une infraction de 4ème degré en vertu de l'article 4.3° de l'AR du 30-09-2005 :Art. 17.2.3°. Le dépassement par la gauche d'un véhicule attelé [...] ou d'un véhicule à plus de deux roues est interdit à l'approche du sommet d'une côte et dans les virages, lorsque la visibilité est insuffisante, sauf si le dépassement peut se faire sans franchir la ligne blanche continue délimitant la partie de la chaussée affectée à la circulation venant en sens inverse.	1	0,02 %

(\*) % par rapport au nombre total d'infractions

# INFRACTIONS ROUTIÈRES (autoroutes incluses) : MOMENT

## Nombre d'infractions selon le moment de la semaine

### 2023

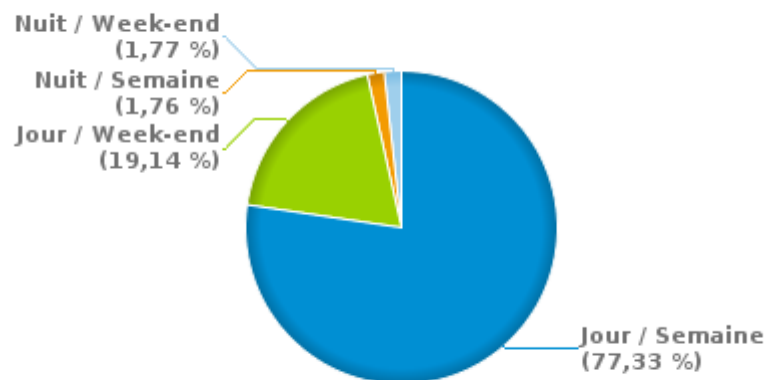


	Semaine			Week-end			TOTAL
	Jour	Nuit	Sous-total	Jour	Nuit	Sous-total	
Vitesse	2.203	14	2.217	385	19	404	2.621
Arrêt et stationnement	1.066	13	1.079	437	16	453	1.532
GSM	320	0	320	16	1	17	337
Casque et vêtements de protection	5	0	5	1	0	1	6
Ceinture et siège enfant	35	0	35	6	0	6	41
Feux de signalisation	275	32	307	82	35	117	424
Code de la route	264	18	282	62	9	71	353
Alcool	4	2	6	9	1	10	16
Drogues	3	0	3	4	2	6	9
Conditions techniques	28	2	30	13	2	15	45
Immatriculation	33	6	39	12	2	14	53
Permis de conduire	22	7	29	19	10	29	58
Assurance	11	2	13	11	1	12	25
Poids lourds	0	1	1	0	0	0	1
Autres	1	0	1	0	0	0	1
Inconnu	0	0	0	0	0	0	0
<b>TOTAL</b>	<b>4.270</b>	<b>97</b>	<b>4.367</b>	<b>1.057</b>	<b>98</b>	<b>1.155</b>	<b>5.522</b>

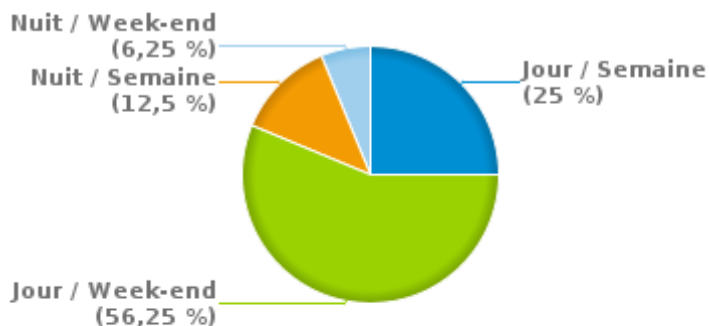
Weekend = Du vendredi 22h00 jusqu'au lundi 06h00  
Semaine = Du lundi 06h00 jusqu'au vendredi 22h00

Jour: de 06h00 à 22h00  
Nuit: de 22h00 à 06h00

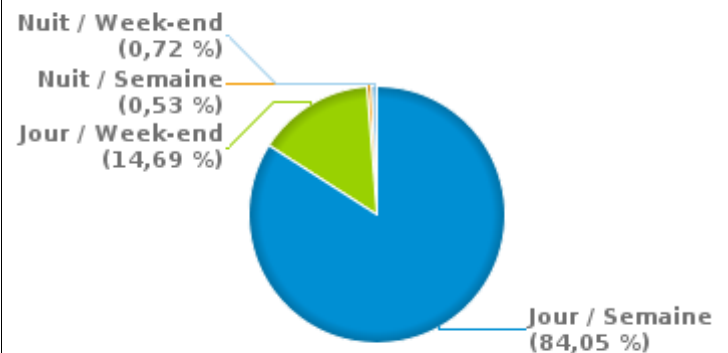
#### % infractions selon le moment pour l'année 2023



#### % infractions alcool selon le moment pour l'année 2023



#### % infractions vitesse selon le moment pour l'année 2023







## INFRACTIONS DE VITESSE (autoroutes incluses) : ENDROIT DU CONTRÔLE

2023

## Drogenbos

Rue	Borne Kilométrique	Nr de maison	Excès de 0-10 km/h	Excès de 11-20 km/h	Excès de 21-30 km/h	Excès de 31-40 km/h	Excès de plus de 40 km/h	Excès de ??? km/h	TOTAL
Boulevard de l'Humanité		435	126	74	20	9	5		234
Chaussée de Ruisbroek		378	147	27	9		1		184
Grand Route		47	2						2
Grand Route		49	1		1				2
Grand Route		53	1						1
Grand Route		67	7						7
Grand Route		71	1						1
Grand Route		73	10						10
Grand Route		75	6						6
Grand Route		77	5	1					6
Grand Route		95	6	1					7
Pré de la Senne								1	1
R0 Côté Extérieur	57.2							2	2
R0 Côté Extérieur	58.7							2	2
R0 Côté Intérieur	57.0							1	1
R0 Côté Intérieur	57.4				1				1
R0 Côté Intérieur	58.5							1	1
R0 Côté Intérieur	59.1							1	1
R0 Côté Intérieur								1	1
Rue Golden Hope		42	8	2					10
Rue Neuve		20	3	1					4
Rue Neuve		40	3						3
<b>TOTAL</b>			<b>326</b>	<b>106</b>	<b>31</b>	<b>9</b>	<b>6</b>	<b>9</b>	<b>487</b>

## Linkebeek



## INFRACTIONS DE VITESSE (autoroutes incluses) : ENDROIT DU CONTRÔLE

2023

Rue	Borne Kilométrique	Nr de maison	Excès de 0-10 km/h	Excès de 11-20 km/h	Excès de 21-30 km/h	Excès de ??? km/h	TOTAL
Chaussée d'Alseberg		43	74	22	3		99
Chaussée d'Alseberg		54	88	23	2		113
Dwersbos		30	127	32	5		164
Jardin des Fleurs		37	55	5			60
Rue de la Brasserie		74	5				5
Rue de la Longue Haie		134	87	15			102
Rue Hollebeek		400	215	18	3		236
Rue Hollebeek		8				1	1
<b>TOTAL</b>			<b>651</b>	<b>115</b>	<b>13</b>	<b>1</b>	<b>780</b>

## Rhode-Saint-Génèse

Rue	Borne Kilométrique	Nr de maison	Excès de 0-10 km/h	Excès de 11-20 km/h	Excès de 21-30 km/h	Excès de 31-40 km/h	Excès de plus de 40 km/h	Excès de ??? km/h	TOTAL
Avenue de la Forêt de Soignes		194	183	34	6				223
Avenue de la Forêt de Soignes		280	37	10	1				48
Avenue de la Forêt de Soignes								1	1
Avenue Dubois								2	2
Chaussée de Braine-L'Alleud		82	61	28	3	1			93
Chaussée de Hal		243	268	86	7	1			362
Chaussée de la Grande Espinette		147A	68	19	5	1			93
Chaussée de Waterloo		238		3		1			4
Chaussée de Waterloo		50		68	7	1	3		79
Chaussée de Waterloo		94		206	51	16	3		276
Chemin des Etangs		52	36	8	4				48
Rue de la Station		123	81	31	4	1			117
Rue du Hameau		98C	5	2					7
Rue du Hameau								1	1



# INFRACTIONS DE VITESSE (autoroutes incluses) : ENDROIT DU CONTRÔLE

2023

Rue	Borne Kilometrique	Nr de maison	Excès de 0-10 km/h	Excès de 11-20 km/h	Excès de 21-30 km/h	Excès de 31-40 km/h	Excès de plus de 40 km/h	Excès de ??? km/h	TOTAL
TOTAL			739	495	88	22	6	4	1.354



## INFRACTIONS DE VITESSE (autoroutes incluses) : RÉGIME VITESSE

2023

Vitesse autorisée	Excès de 0-10 km/h	Excès de 11-20 km/h	Excès de 21-30 km/h	Excès de 31-40 km/h	Excès de plus de 40	Excès de ??? km/h	TOTAL
30	520	78	12	0	0	0	610
50	1.070	287	41	4	1	0	1.403
70	126	351	78	27	11	0	593
100	0	0	1	0	0	0	1
Inconnu	0	0	0	0	0	14	14
<b>TOTAL</b>	<b>1.716</b>	<b>716</b>	<b>132</b>	<b>31</b>	<b>12</b>	<b>14</b>	<b>2.621</b>

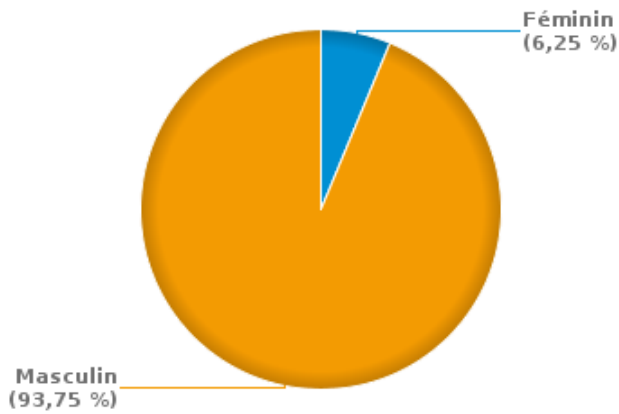


# INFRACTIONS ROUTIÈRES (autoroutes incluses) : PROFIL DES CONTREVENANTS 2023

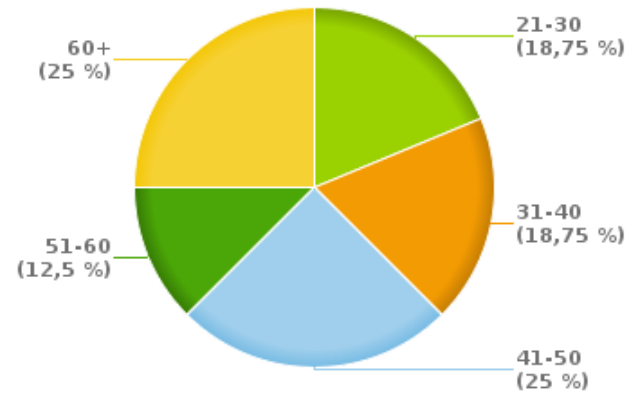
## Nombre d'infractions d'alcool par catégorie d'âge et par sexe

	Masculin	Féminin	TOTAL
21-30	3	0	3
31-40	3	0	3
41-50	3	1	4
51-60	2	0	2
60+	4	0	4
<b>TOTAL</b>	<b>15</b>	<b>1</b>	<b>16</b>

### % infractions alcool par sexe pour l'année 2023



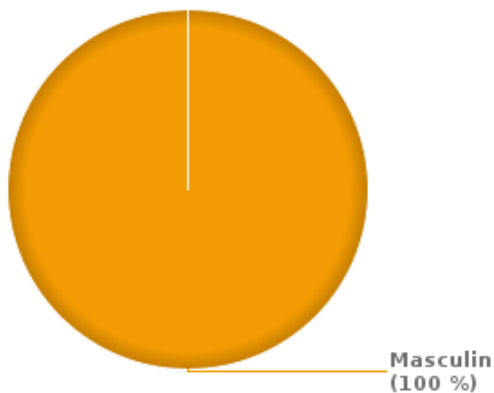
### % infractions alcool par catégorie d'âge pour l'année 2023



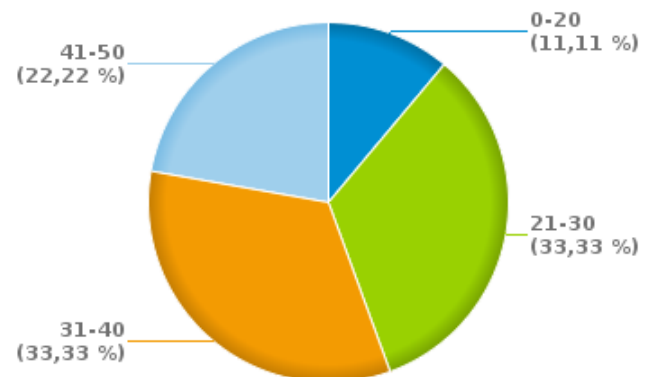
## Nombre d'infractions de drogues par catégorie d'âge et par sexe

	Masculin	TOTAL
0-20	1	1
21-30	3	3
31-40	3	3
41-50	2	2
<b>TOTAL</b>	<b>9</b>	<b>9</b>

### % infractions drogues par sexe pour l'année 2023



### % infractions drogues par catégorie d'âge pour l'année 2023





**INFRACTIONS ROUTIÈRES**  
**FILTRES ET PARAMÈTRES SELECTIONNÉS**  
**DANS CE RAPPORT**

<b>Année de début de l'infraction</b>	2015
<b>Année de fin de l'infraction</b>	2023
<b>Trimestre(s)</b>	Trim. 1;Trim. 2;Trim. 3;Trim. 4
<b>Zone de police</b>	ZP RHODE (RHODE-SAINT-GENESE)
<b>Unité locale/fédérale</b>	
<b>Hors/sur autoroute</b>	(autoroutes incluses)
<b>Unité de police constatante</b>	
<b>Date de clôture de la banque de données</b>	30/04/24

<b>Date de mise à jour du rapport</b>	01 JUIL. 2024 10:22:52
---------------------------------------	------------------------