

**Aperçu  
Infractions routières  
(autoroutes incluses)  
2023**

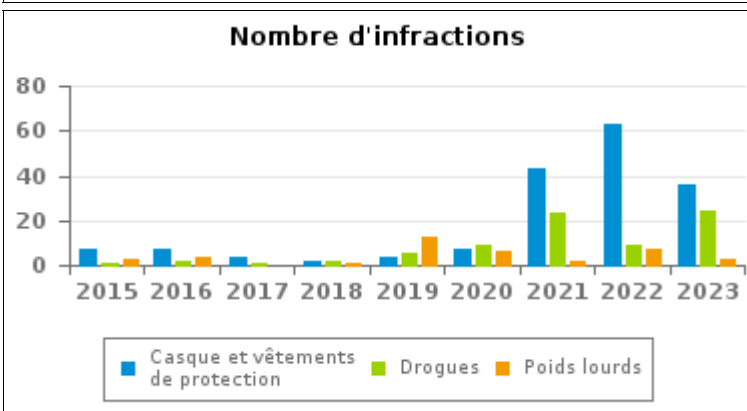
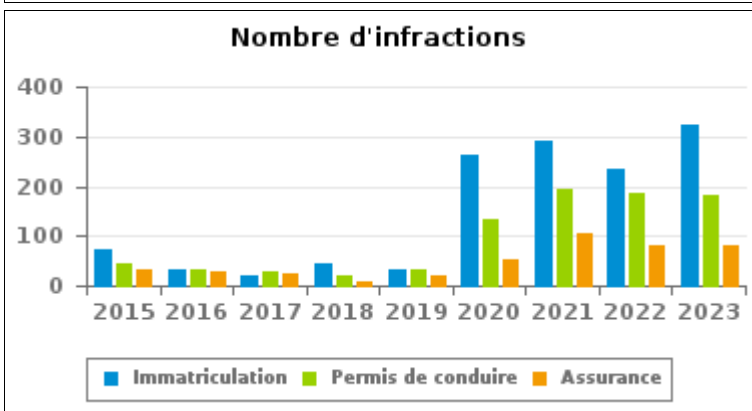
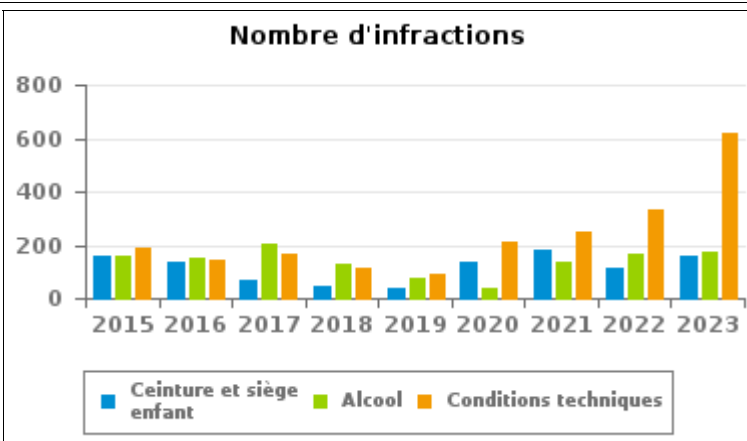
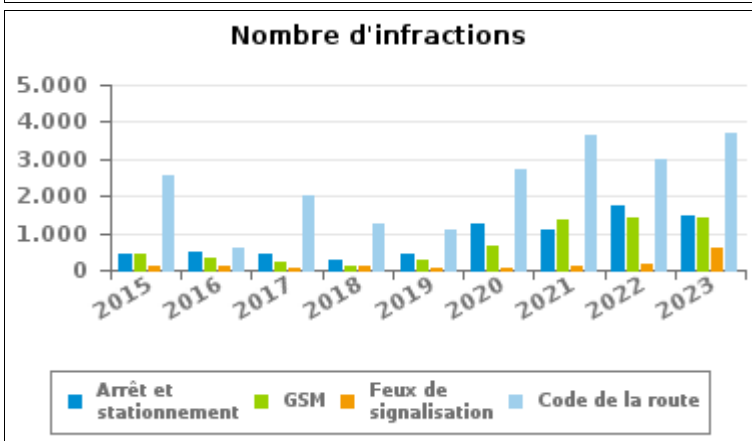
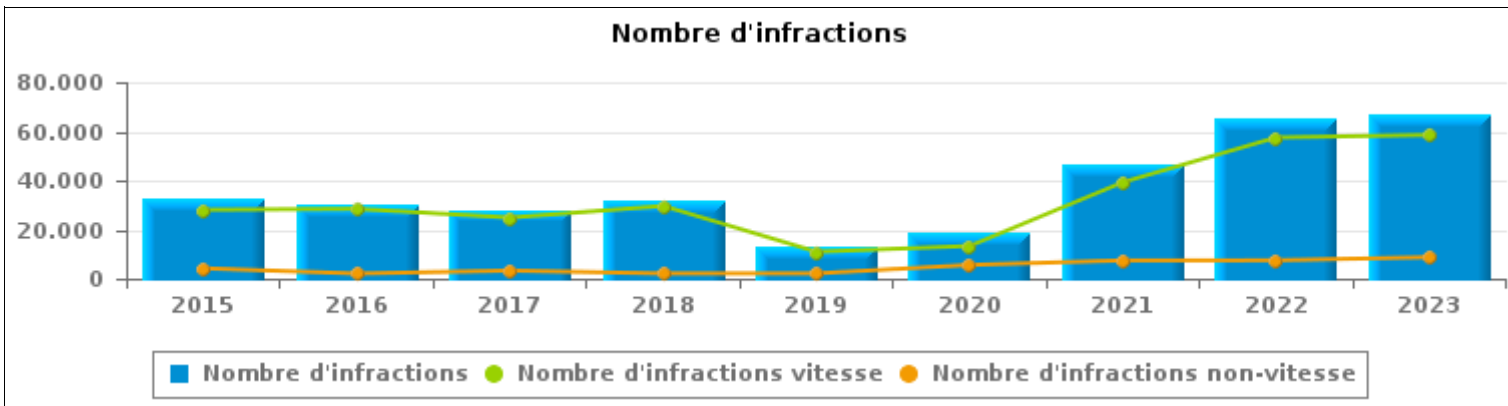
**ZP WOKRA (KRAAINEM)**



# INFRACTIONS ROUTIÈRES (autoroutes incluses) : APERÇU GÉNÉRAL

## Comparaison par année: 2015-2023

	2015	2016	2017	2018	2019	2020	2021	2022	2023
<b>NOMBRE TOTAL D'INFRACTIONS</b>	<b>32.281</b>	<b>30.510</b>	<b>28.141</b>	<b>31.731</b>	<b>13.082</b>	<b>18.909</b>	<b>46.725</b>	<b>64.982</b>	<b>67.286</b>
<b>INFRACTIONS PAR THEME</b>									
	2015	2016	2017	2018	2019	2020	2021	2022	2023
Vitesse	28.069	28.423	24.868	29.611	10.939	13.314	39.293	57.496	58.546
Arrêt et stationnement	457	514	429	290	413	1.271	1.060	1.745	1.470
GSM	446	305	232	135	254	660	1.384	1.392	1.387
Casque et vêtements de protection	7	7	4	2	4	7	43	63	36
Ceinture et siège enfant	156	135	68	46	39	139	182	112	156
Feux de signalisation	110	110	76	97	58	73	97	161	574
Code de la route	2.541	612	2.014	1.227	1.094	2.733	3.657	2.980	3.693
Alcool	155	152	207	132	76	40	134	166	175
Drogues	1	2	1	2	5	9	23	9	24
Conditions techniques	188	146	168	116	94	210	252	333	618
Immatriculation	73	34	22	43	34	261	290	236	322
Permis de conduire	43	34	28	22	34	133	195	184	183
Assurance	31	30	23	7	22	51	104	79	79
Poids lourds	3	4	0	1	13	6	2	7	3
Autres	1	2	1	0	3	2	9	17	15
Inconnu	0	0	0	0	0	0	0	2	5





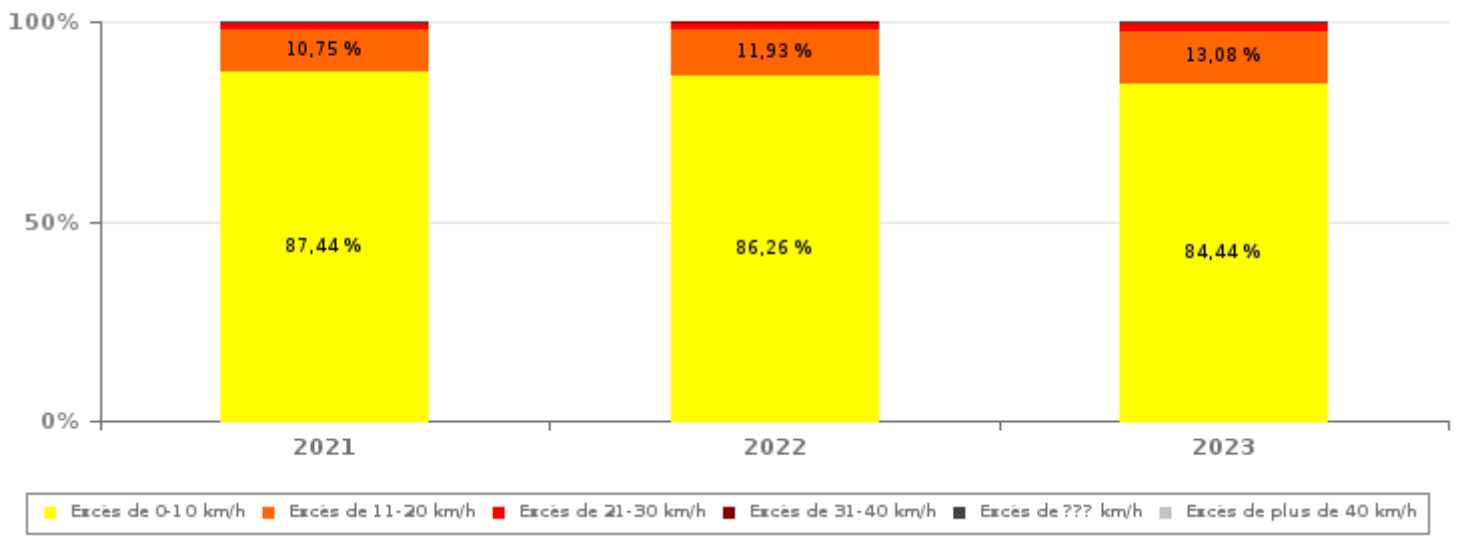
# INFRACTIONS ROUTIÈRES (autoroutes incluses) : APERÇU GÉNÉRAL

## INFRACTIONS PAR DEGRE DE GRAVITE

Comparaison par année: 2015-2023

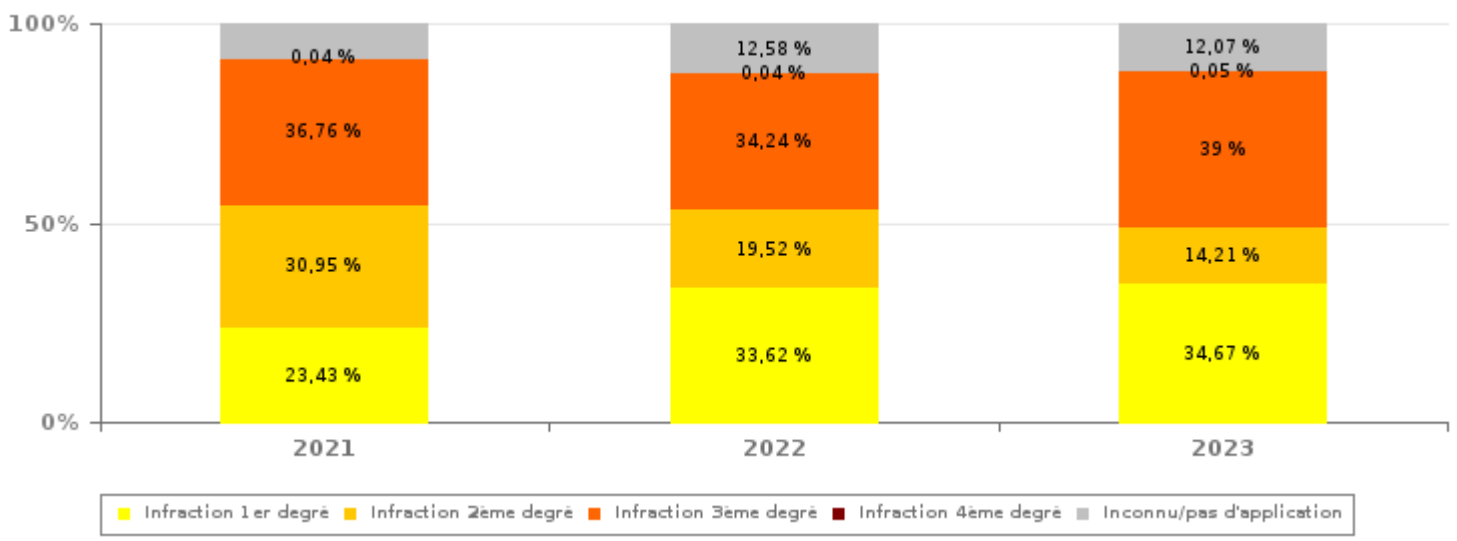
VITESSE	2015	2016	2017	2018	2019	2020	2021	2022	2023
Excès de 0-10 km/h	23.465	24.915	21.499	25.666	9.768	10.082	34.359	49.596	49.437
Excès de 11-20 km/h	3.907	3.000	2.829	3.276	1.017	2.638	4.223	6.862	7.657
Excès de 21-30 km/h	536	388	361	504	103	439	490	766	1.021
Excès de 31-40 km/h	97	72	79	110	17	96	112	140	237
Excès de plus de 40 km/h	25	25	19	35	9	33	60	79	136
Excès de ??? km/h	39	23	81	20	25	26	49	53	58
<b>Sous-total VITESSE</b>	<b>28.069</b>	<b>28.423</b>	<b>24.868</b>	<b>29.611</b>	<b>10.939</b>	<b>13.314</b>	<b>39.293</b>	<b>57.496</b>	<b>58.546</b>

Nombre d'infractions (vitesse): répartition selon la gravité



NON-VITESSE	2015	2016	2017	2018	2019	2020	2021	2022	2023
1er degré	2.181	804	1.481	1.178	752	1.528	1.741	2.517	3.030
2ème degré	837	691	527	306	522	1.712	2.300	1.461	1.242
3ème degré	772	233	867	372	637	1.956	2.732	2.563	3.409
4ème degré	7	0	0	3	2	0	3	3	4
Inconnu/Pas d'application	415	359	398	261	230	399	656	942	1.055
<b>Sous-total NON-VITESSE</b>	<b>4.212</b>	<b>2.087</b>	<b>3.273</b>	<b>2.120</b>	<b>2.143</b>	<b>5.595</b>	<b>7.432</b>	<b>7.486</b>	<b>8.740</b>

Nombre d'infractions (non-vitesse): répartition selon la gravité





# INFRACTIONS ROUTIÈRES (autoroutes incluses) : APERÇU GÉNÉRAL

INFRACTIONS PAR DEGRE DE GRAVITE

Comparaison par année: 2015-2023



## INFRACTIONS ROUTIÈRES (autoroutes incluses) : APERÇU GÉNÉRAL

### Comparaison par mois pour l'année 2023

	Jan	Fév	Mar	Avr	Mai	Juin	Juil	Août	Sep	Oct	Nov	Déc	TOTAL
<b>NOMBRE TOTAL D'INFRACTIONS</b>	<b>6.375</b>	<b>6.772</b>	<b>6.960</b>	<b>6.968</b>	<b>5.989</b>	<b>5.511</b>	<b>4.570</b>	<b>1.907</b>	<b>2.651</b>	<b>6.626</b>	<b>6.539</b>	<b>6.418</b>	<b>67.286</b>
<b>INFRACTIONS PAR THEME</b>													
<b>Vitesse</b>	5.462	5.943	5.538	6.234	5.485	4.987	4.171	1.401	1.863	5.779	5.733	5.950	<b>58.546</b>
<b>Arrêt et stationnement</b>	180	185	201	170	108	97	63	78	137	82	94	75	<b>1.470</b>
<b>GSM</b>	154	164	213	109	106	71	56	105	117	152	97	43	<b>1.387</b>
<b>Casque et vêtements de protection</b>	0	1	0	5	0	10	6	5	7	1	0	1	<b>36</b>
<b>Ceinture et siège enfant</b>	18	20	8	18	7	9	6	25	11	15	5	14	<b>156</b>
<b>Feux de signalisation</b>	70	33	23	30	46	52	8	33	133	91	41	14	<b>574</b>
<b>Code de la route</b>	373	315	877	279	148	189	130	159	286	377	424	136	<b>3.693</b>
<b>Alcool</b>	21	10	11	22	7	19	5	15	13	16	11	25	<b>175</b>
<b>Drogues</b>	4	2	1	3	0	0	1	2	1	3	2	5	<b>24</b>
<b>Conditions techniques</b>	43	37	43	34	33	35	73	40	51	41	82	106	<b>618</b>
<b>Immatriculation</b>	22	39	23	41	28	21	23	29	17	32	18	29	<b>322</b>
<b>Permis de conduire</b>	17	15	12	15	14	13	20	9	11	26	18	13	<b>183</b>
<b>Assurance</b>	7	5	10	8	7	7	7	6	4	4	9	5	<b>79</b>
<b>Poids lourds</b>	0	0	0	0	0	0	0	0	0	1	1	1	<b>3</b>
<b>Autres</b>	3	3	0	0	0	1	1	0	0	2	4	1	<b>15</b>
<b>Inconnu</b>	1	0	0	0	0	0	0	0	0	4	0	0	<b>5</b>
<b>INFRACTIONS PAR DEGRE DE GRAVI</b>													
<b>VITESSE</b>													
<b>Excès de 0-10 km/h</b>	4.528	4.942	4.663	5.224	4.584	4.149	3.476	1.196	1.612	5.029	4.791	5.243	<b>49.437</b>
<b>Excès de 11-20 km/h</b>	785	829	746	841	757	700	590	170	222	634	781	602	<b>7.657</b>
<b>Excès de 21-30 km/h</b>	101	121	94	126	116	98	69	23	17	65	115	76	<b>1.021</b>
<b>Excès de 31-40 km/h</b>	24	34	17	26	16	17	18	6	3	27	32	17	<b>237</b>
<b>Excès de plus de 40 km/h</b>	15	15	14	9	10	21	14	1	0	20	10	7	<b>136</b>
<b>Excès de ??? km/h</b>	9	2	4	8	2	2	4	5	9	4	4	5	<b>58</b>
<b>Sous-total VITESSE</b>	<b>5.462</b>	<b>5.943</b>	<b>5.538</b>	<b>6.234</b>	<b>5.485</b>	<b>4.987</b>	<b>4.171</b>	<b>1.401</b>	<b>1.863</b>	<b>5.779</b>	<b>5.733</b>	<b>5.950</b>	<b>58.546</b>
<b>NON-VITESSE</b>													
<b>1er degré</b>	334	318	766	268	108	132	85	92	177	301	310	139	<b>3.030</b>
<b>2ème degré</b>	139	161	150	131	94	80	57	90	101	81	89	69	<b>1.242</b>
<b>3ème degré</b>	345	283	435	257	241	238	152	252	434	375	280	117	<b>3.409</b>
<b>4ème degré</b>	2	0	0	0	1	0	0	0	1	0	0	0	<b>4</b>
<b>Inconnu/Pas d'application</b>	93	67	71	78	60	74	105	72	75	90	127	143	<b>1.055</b>
<b>Sous-total NON-VITESSE</b>	<b>913</b>	<b>829</b>	<b>1.422</b>	<b>734</b>	<b>504</b>	<b>524</b>	<b>399</b>	<b>506</b>	<b>788</b>	<b>847</b>	<b>806</b>	<b>468</b>	<b>8.740</b>

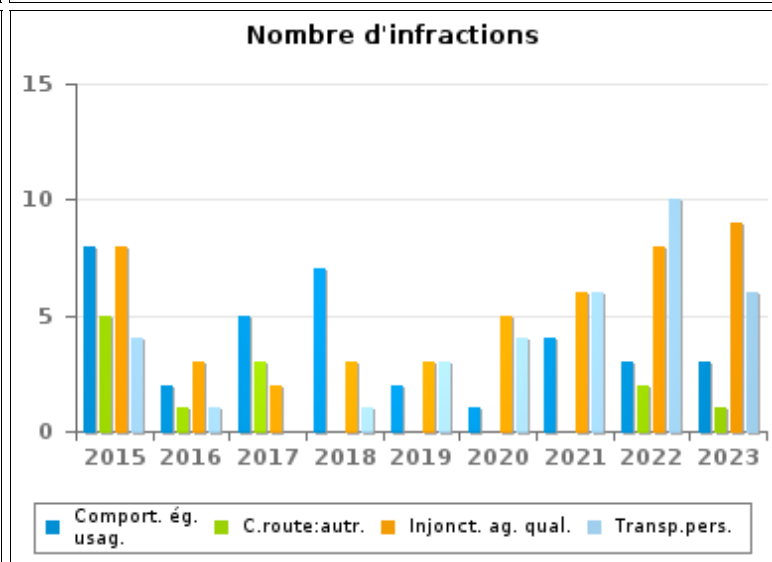
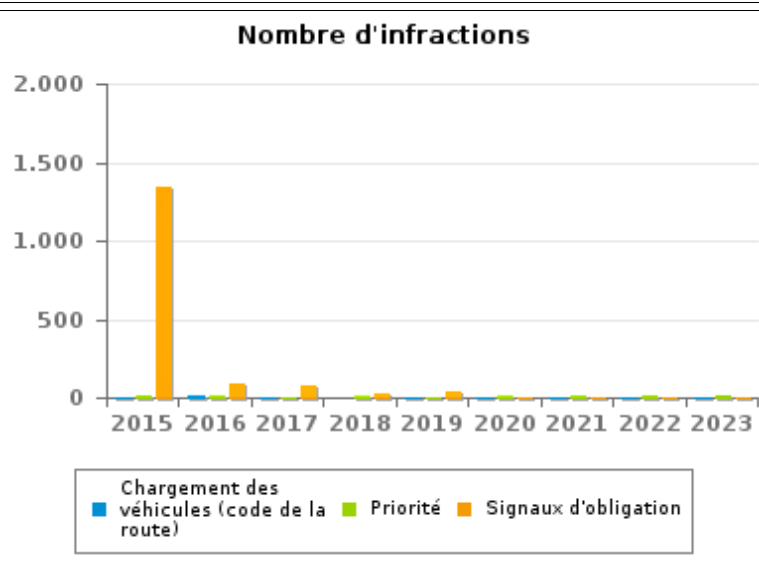
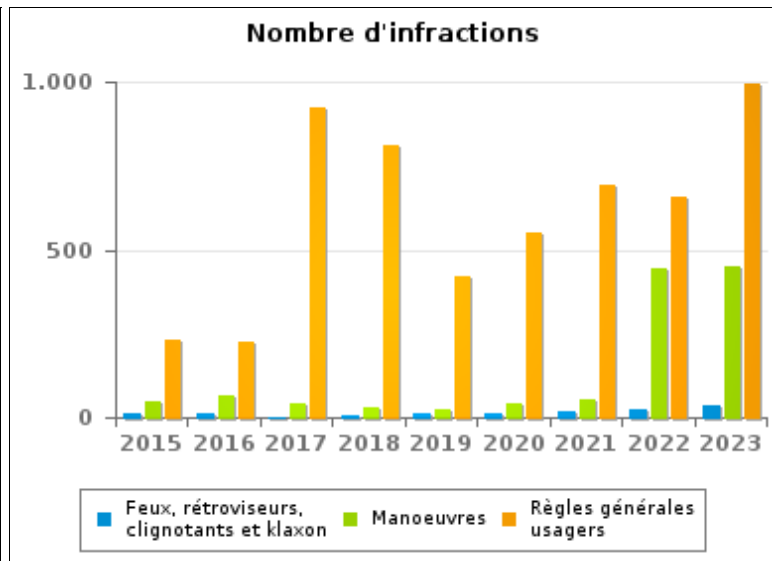
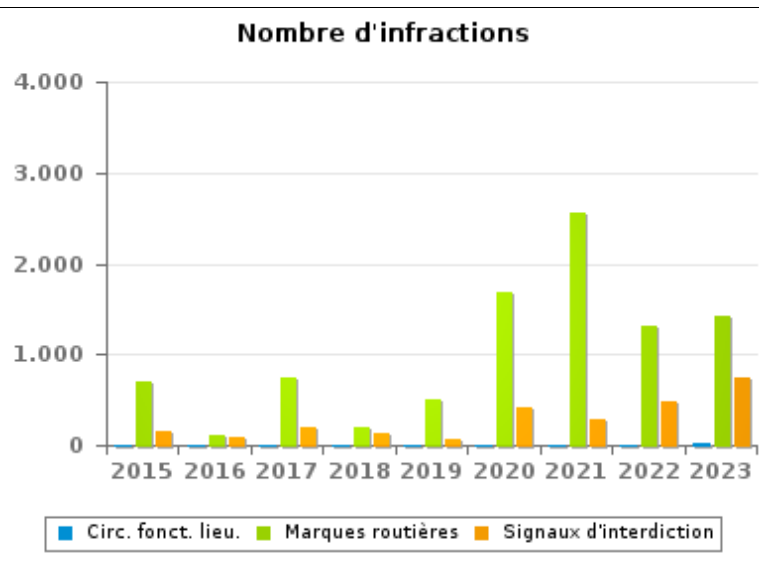


# INFRACTIONS ROUTIÈRES (autoroutes incluses) : APERÇU GÉNÉRAL (DÉTAIL)

Comparaison par année: 2015-2023

## Code de la route

	2015	2016	2017	2018	2019	2020	2021	2022	2023
Marques routières	694	105	739	206	500	1.687	2.564	1.321	1.410
Règles générales usagers	230	223	925	808	420	550	692	658	995
Signaux d'interdiction	157	87	203	132	76	415	285	488	749
Signaux d'obligation	1.347	87	80	20	41	2	6	4	5
Manoeuvres	49	65	44	29	25	40	54	444	450
Feux, rétroviseurs, clignotants et klaxon	14	14	2	8	10	14	18	24	34
Priorité	11	15	6	8	5	8	13	7	16
Circulation en fonction du lieu	9	2	4	5	7	5	6	6	13
Injonctions des agents qualifiés	8	3	2	3	3	5	6	8	9
Comportement à l'égard de certains usagers	8	2	5	7	2	1	4	3	3
Transport de personnes (code de la route)	4	1	0	1	3	4	6	10	6
Chargement des véhicules (code de la route)	5	7	1	0	2	2	3	5	2
Code de la route: autres	5	1	3	0	0	0	0	2	1
<b>TOTAL</b>	<b>2.541</b>	<b>612</b>	<b>2.014</b>	<b>1.227</b>	<b>1.094</b>	<b>2.733</b>	<b>3.657</b>	<b>2.980</b>	<b>3.693</b>





# INFRACTIONS ROUTIÈRES (autoroutes incluses) : TOP 5 DES INFRACTIONS

## 2023

### Toutes les infractions

Theme	Article de loi	Nombre d'infractions	% (*)
Vitesse	Art. 11.2.1°- a). En dehors des agglomérations, la vitesse est limitée à 120 km à l'heure sur les autoroutes [...]. Les limitations de vitesse inférieures imposées par le signal C43 ou résultant de l'article 11.3. restent d'application. Art. 5. Les usagers doivent se conformer aux signaux lumineux de circulation, aux signaux routiers et aux marques routières, lorsque ceux-ci sont réguliers en la forme, suffisamment visibles et placés conformément aux prescriptions du [...] règlement [général sur la police de la circulation routière et de l'usage de la voie publique]. Art. 68.3. [...] Sign. C43 [avec la mention 100]. A partir du signal jusqu'au [...] [signal C45], interdiction de circuler à une vitesse supérieure à [100 km/h] [...].	53.569	79,61%
Vitesse	(Attention : l'infraction suivante est uniquement valable pour la Région flamande) Art. 11.1. Dans les agglomérations, la vitesse est limitée à 50 km à l'heure [...].	1.269	1,89%
Vitesse	(Attention : l'infraction suivante est uniquement valable pour la Région flamande) Art. 11.2.3°- b). En dehors des agglomérations, la vitesse est limitée à 70 km à l'heure sur les autres voies publiques. Sur certaines voies publiques, une limitation de vitesse inférieure ou supérieure peut cependant être imposée ou admise [...]. Art. 5. Les usagers doivent se conformer [...] aux signaux routiers [...], lorsque ceux-ci sont réguliers en la forme, suffisamment visibles et placés conformément aux prescriptions du [...] règlement [général sur la police de la circulation routière et de l'usage de la voie publique]. Art. 68.3. [...] Sign. C43 [avec la mention 50]. A partir du signal jusqu'au prochain carrefour [ou signal C45], interdiction de circuler à une vitesse supérieure à [50 km/h] [...].	2.620	3,89%
GSM	Constitue une infraction de 3ème degré en vertu de l'article 3.2°/2 de l'AR du 30-09-2005 : Art. 8.4. Sauf lorsque son véhicule est à l'arrêt ou en stationnement, le conducteur ne peut utiliser, tenir en main ni manipuler aucun appareil électronique mobile doté d'un écran [GSM/Smartphone/...], à moins qu'il ne soit fixé au véhicule dans un support destiné à cette fin.	1.387	2,06%
Code de la route	Constitue une infraction de 3ème degré en vertu de l'article 3.45° de l'AR du 30-09-2005 : Art. 5. Les usagers doivent se conformer aux signaux lumineux de circulation, aux signaux routiers et aux marques routières, lorsque ceux-ci sont réguliers en la forme, suffisamment visibles et placés conformément aux prescriptions du [...] règlement [général sur la police de la circulation routière et de l'usage de la voie publique]. Art. 72.2.al.1. Une ligne continue signifie qu'il est interdit à tout conducteur de la franchir.	1.368	2,03%

### Infractions du 4ème degré

Theme	Article de loi	Nombre d'infractions	% (*)
Code de la route	Constitue une infraction de 4ème degré en vertu de l'article 4.5° de l'AR du 30-09-2005 : Art. 21.4.2°. Il est interdit sur les autoroutes de faire demi-tour.	2	0,00 %
Code de la route	Constitue une infraction de 4ème degré en vertu de l'article 4.5° de l'AR du 30-09-2005 : Art. 21.4.3°. Il est interdit sur les autoroutes de faire marche arrière ou de rouler en sens contraire au sens obligatoire.	1	0,00 %
Code de la route	Constitue une infraction de 4ème degré en vertu de l'article 4.5° de l'AR du 30-09-2005 : Art. 22.2juncto. Les dispositions de l'article 21.4. et 21.6. sont applicables sur les routes pour automobiles. Art. 21.4.3°. Il est interdit sur les autoroutes de faire marche arrière ou de rouler en sens contraire au sens obligatoire.	1	0,00 %

(\*) % par rapport au nombre total d'infractions

# INFRACTIONS ROUTIÈRES (autoroutes incluses) : MOMENT

## Nombre d'infractions selon le moment de la semaine

### 2023

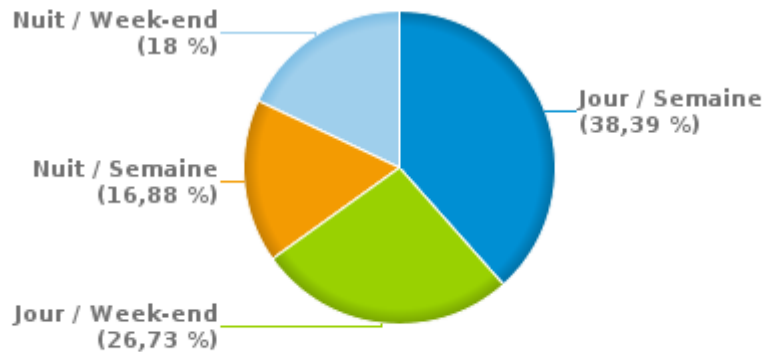


	Semaine			Week-end			TOTAL
	Jour	Nuit	Sous-total	Jour	Nuit	Sous-total	
Vitesse	19.659	11.048	30.707	16.123	11.716	27.839	58.546
Arrêt et stationnement	790	30	820	620	30	650	1.470
GSM	1.195	2	1.197	187	3	190	1.387
Casque et vêtements de protection	22	0	22	14	0	14	36
Ceinture et siège enfant	105	1	106	42	8	50	156
Feux de signalisation	460	9	469	99	6	105	574
Code de la route	2.908	87	2.995	590	108	698	3.693
Alcool	43	28	71	30	74	104	175
Drogues	8	3	11	3	10	13	24
Conditions techniques	294	93	387	146	85	231	618
Immatriculation	188	24	212	86	24	110	322
Permis de conduire	94	21	115	30	38	68	183
Assurance	52	6	58	13	8	21	79
Poids lourds	3	0	3	0	0	0	3
Autres	8	2	10	5	0	5	15
Inconnu	4	1	5	0	0	0	5
<b>TOTAL</b>	<b>25.833</b>	<b>11.355</b>	<b>37.188</b>	<b>17.988</b>	<b>12.110</b>	<b>30.098</b>	<b>67.286</b>

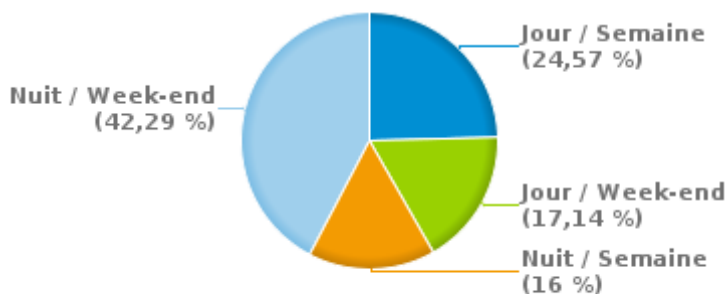
Weekend = Du vendredi 22h00 jusqu'au lundi 06h00  
Semaine = Du lundi 06h00 jusqu'au vendredi 22h00

Jour: de 06h00 à 22h00  
Nuit: de 22h00 à 06h00

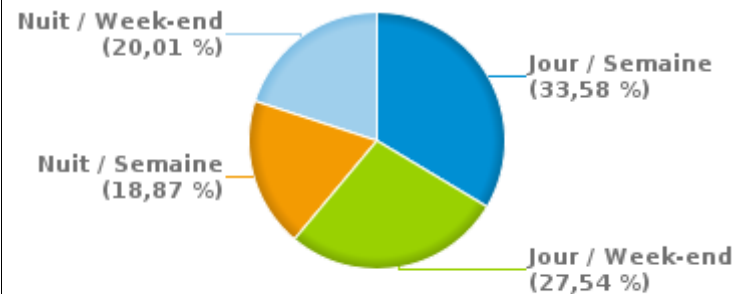
#### % infractions selon le moment pour l'année 2023



#### % infractions alcool selon le moment pour l'année 2023



#### % infractions vitesse selon le moment pour l'année 2023







## INFRACTIONS DE VITESSE (autoroutes incluses) : ENDROIT DU CONTRÔLE

2023

## Kraainem

Rue	Borne Kilométrique	Nr de maison	Excès de 0-10 km/h	Excès de 11-20 km/h	Excès de 21-30 km/h	Excès de 31-40 km/h	Excès de plus de 40 km/h	Excès de ??? km/h	TOTAL
A3-E40 Direction Aachen (D)					1			3	4
A3-E40 Direction Bruxelles	4.8							2	2
A3-E40 Direction Bruxelles								2	2
Avenue Baron Albert d'Huart		220B	2						2
Avenue Baron Albert d'Huart		295	859	52	1		1		913
Avenue des Anciens Combattants		25	12	3	1				16
Avenue des Anciens Combattants		31	1						1
Avenue des Anciens Combattants		33	15	5	1				21
Avenue des Anciens Combattants			2					1	3
Avenue de Wezembeek		100	4	2	1				7
Avenue de Wezembeek		104	5	1					6
Avenue de Wezembeek		108	5	2					7
Avenue du Bois Soleil								1	1
Avenue du Tram								1	1
Avenue Reine Astrid		197	16	1					17
Avenue Reine Astrid		199	10	1					11
Avenue Reine Astrid		205	14	1					15
Avenue Reine Astrid		207	4						4
Avenue Reine Astrid		223	1						1
Avenue Reine Astrid		34	1						1
Chaussée de Bruxelles		305	16	4					20
Chaussée de Bruxelles		313	2						2
Chaussée de Malines		377	34	8					42
Chaussée de Malines		379	13	4	1				18
Chaussée de Malines		453						1	1
Chaussée de Malines		Z/N	4	2					6



## INFRACTIONS DE VITESSE (autoroutes incluses) : ENDROIT DU CONTRÔLE

2023

Rue	Borne Kilométrique	Nr de maison	Excès de 0-10 km/h	Excès de 11-20 km/h	Excès de 21-30 km/h	Excès de 31-40 km/h	Excès de plus de 40 km/h	Excès de ??? km/h	TOTAL
Chaussée de Malines			4					3	7
R0 Côté Extérieur	24.7							1	1
R0 Côté Extérieur	24.8							1	1
R0 Côté Extérieur	25.2							2	2
R0 Côté Extérieur	25.7							1	1
R0 Côté Extérieur	25.8							1	1
R0 Côté Extérieur	27.0							1	1
R0 Côté Extérieur	27.5							1	1
R0 Côté Extérieur	28.0							1	1
R0 Côté Extérieur	28.7							2	2
R0 Côté Intérieur	25.6					1			1
R0 Côté Intérieur	29.0						1		1
R0 Côté Intérieur								2	2
R0 Côté Intérieur								2	2
Rue Alphonse Lenaerts		84	3	1					4
Rue d'Argile								1	1
Rue de la Limite								1	1
Rue des Tulipes								2	2
Rue Jef. Thumas								1	1
<b>TOTAL</b>			<b>1.027</b>	<b>87</b>	<b>6</b>	<b>1</b>	<b>2</b>	<b>32</b>	<b>1.155</b>

## Wezembeek-Oppem

Rue	Borne Kilométrique	Nr de maison	Excès de 0-10 km/h	Excès de 11-20 km/h	Excès de 21-30 km/h	Excès de 31-40 km/h	Excès de plus de 40 km/h	Excès de ??? km/h	TOTAL
Avenue Albert		44	10	8	1				19
Avenue Astrid		111	1						1
Avenue de Burbure		189	8	1					9
Avenue de Burbure		TOV18	4	1					5



## INFRACTIONS DE VITESSE (autoroutes incluses) : ENDROIT DU CONTRÔLE

2023

Rue	Borne Kilometrique	Nr de maison	Excès de 0-10 km/h	Excès de 11-20 km/h	Excès de 21-30 km/h	Excès de 31-40 km/h	Excès de plus de 40 km/h	Excès de ??? km/h	TOTAL
Avenue de Grunne		73	2						2
Avenue de Grunne		86	3						3
Avenue Léopold III		123	9	4	1				14
Avenue Maurice Cesar		77						1	1
Avenue Maurice Cesar		82	5	4					9
Chaussée de Malines		100						1	1
Chaussée de Malines		127	11	1					12
Chaussée de Malines		203	5	1					6
Chaussée de Malines		220	24	2					26
Chaussée de Malines		223	2	1					3
Chaussée de Malines		225	22	3					25
Chaussée de Malines		229	59	4	2				65
Chaussée de Malines		231	15	4					19
Chaussée de Malines		269						1	1
Chaussée de Malines		37	8	2	1				11
Chaussée de Malines		377	15	2	3	1			21
Chaussée de Malines		66	7	1					8
Chaussée de Malines		TOV18	35	6					41
Chemin d'Auderghem		39	42	12					54
N226 Liaison R21 - Wezembeek-Oppem	5.3		1.031	100	19	6		2	1.158
N226 Liaison R21 - Wezembeek-Oppem	5.4		795	61	5	2	2		865
N226 Liaison R21 - Wezembeek-Oppem	5.5		5	2		1			8
N226 Liaison R21 - Wezembeek-Oppem	5.8		287	54	7	3	2	1	354
N226 Liaison R21 - Wezembeek-Oppem	5.9		127	17	3	1	1		149
N226 Liaison R21 - Wezembeek-Oppem	6.0		64	10	2				76
N226 Liaison R21 - Wezembeek-Oppem								2	2
R0 Côté Extérieur	26.0				1				1



## INFRACTIONS DE VITESSE (autoroutes incluses) : ENDROIT DU CONTRÔLE

2023

Rue	Borne Kilometrique	Nr de maison	Excès de 0-10 km/h	Excès de 11-20 km/h	Excès de 21-30 km/h	Excès de 31-40 km/h	Excès de plus de 40 km/h	Excès de ??? km/h	TOTAL
R0 Côté Extérieur	26.5							3	3
R0 Côté Extérieur	26.6							1	1
R0 Côté Extérieur	27.0							1	1
R0 Côté Extérieur	27.1							1	1
R0 Côté Extérieur	28.0	*	1	162	52	11	3		229
R0 Côté Extérieur								1	1
R0 Côté Intérieur	26.3							1	1
R0 Côté Intérieur	27.1							1	1
R0 Côté Intérieur	27.95		38.534	6.158	831	176	104		45.803
R0 Côté Intérieur			6					1	7
R0 Côté Intérieur accès 2 Wezembeek-Oppem								5	5
R0 Côté Intérieur sortie 2 Wezembeek-Oppem								1	1
R0 WEZEMBEEK-OPPEM RICHTING BINNENRING	27.90		6.601	813	81	32	22		7.549
Rue de Wezembeek								1	1
Rue du Long Chêne		117						1	1
Rue Jan Baptist De Keyzer		106	76	15					91
Rue Jan Baptist De Keyzer		108	51	14	1				66
Rue Jan Baptist De Keyzer		110	376	79	4	2			461
Rue Jan Baptist De Keyzer		112	60	14	1	1			76
Rue Jan Baptist De Keyzer		114	27	4					31
Rue Jan Baptist De Keyzer		147	35	8					43
Rue Jan Baptist De Keyzer		176	20	1					21
Rue Jan Baptist De Keyzer		185	27	1					28
<b>TOTAL</b>			<b>48.410</b>	<b>7.570</b>	<b>1.015</b>	<b>236</b>	<b>134</b>	<b>26</b>	<b>57.391</b>



## INFRACTIONS DE VITESSE (autoroutes incluses) : RÉGIME VITESSE

2023

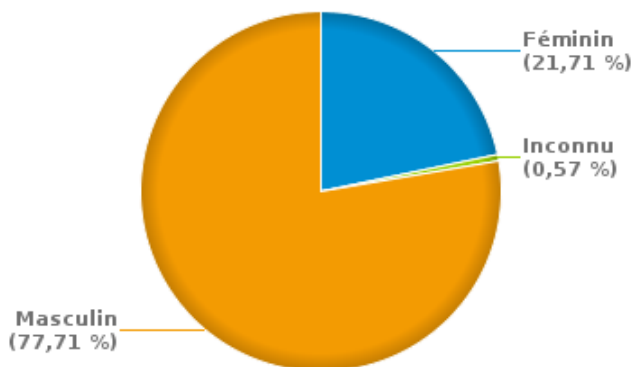
Vitesse autorisée	Excès de 0-10 km/h	Excès de 11-20 km/h	Excès de 21-30 km/h	Excès de 31-40 km/h	Excès de plus de 40	Excès de ??? km/h	TOTAL
30	742	164	7	3	0	0	916
50	3.483	344	44	13	6	0	3.890
60	0	1	0	0	0	0	1
70	70	15	4	1	0	0	90
90	47	46	7	5	1	0	106
100	45.093	7.087	958	215	129	0	53.482
120	2	0	1	0	0	0	3
Inconnu	0	0	0	0	0	58	58
<b>TOTAL</b>	<b>49.437</b>	<b>7.657</b>	<b>1.021</b>	<b>237</b>	<b>136</b>	<b>58</b>	<b>58.546</b>

# INFRACTIONS ROUTIÈRES (autoroutes incluses) : PROFIL DES CONTREVENANTS 2023

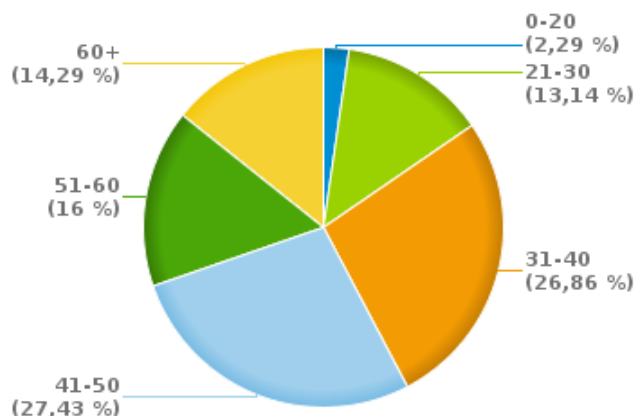
## Nombre d'infractions d'alcool par catégorie d'âge et par sexe

	Masculin	Féminin	Inconnu	TOTAL
0-20	4	0	0	4
21-30	19	4	0	23
31-40	36	10	1	47
41-50	36	12	0	48
51-60	18	10	0	28
60+	23	2	0	25
<b>TOTAL</b>	<b>136</b>	<b>38</b>	<b>1</b>	<b>175</b>

% infractions alcool par sexe pour l'année 2023



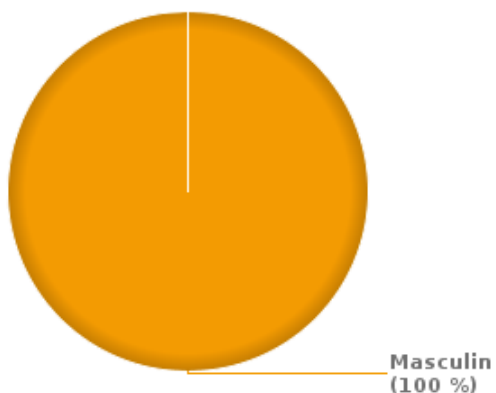
% infractions alcool par catégorie d'âge pour l'année 2023



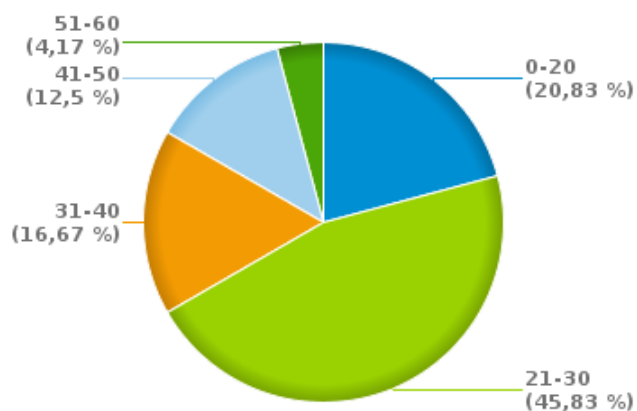
## Nombre d'infractions de drogues par catégorie d'âge et par sexe

	Masculin	TOTAL
0-20	5	5
21-30	11	11
31-40	4	4
41-50	3	3
51-60	1	1
<b>TOTAL</b>	<b>24</b>	<b>24</b>

% infractions drogues par sexe pour l'année 2023



% infractions drogues par catégorie d'âge pour l'année 2023





**INFRACTIONS ROUTIÈRES**  
**FILTRES ET PARAMÈTRES SELECTIONNÉS**  
**DANS CE RAPPORT**

<b>Année de début de l'infraction</b>	2015
<b>Année de fin de l'infraction</b>	2023
<b>Trimestre(s)</b>	Trim. 1;Trim. 2;Trim. 3;Trim. 4
<b>Zone de police</b>	ZP WOKRA (KRAAINEM)
<b>Unité locale/fédérale</b>	
<b>Hors/sur autoroute</b>	(autoroutes incluses)
<b>Unité de police constatante</b>	
<b>Date de clôture de la banque de données</b>	30/04/24

<b>Date de mise à jour du rapport</b>	01 JUIL. 2024 10:22:52
---------------------------------------	------------------------