

**Aperçu  
Infractions routières  
(autoroutes incluses)  
2023**

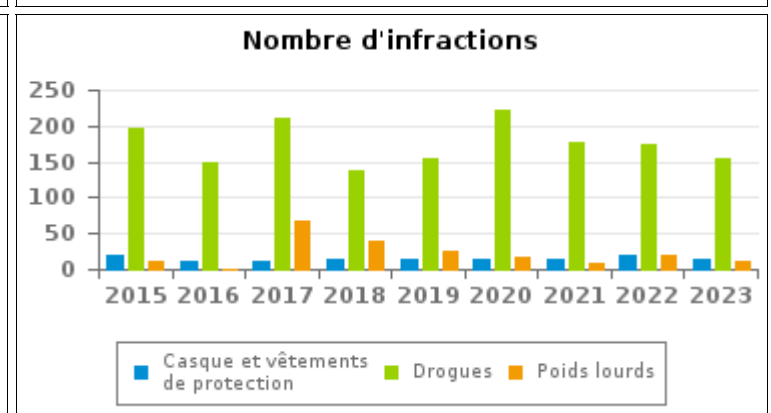
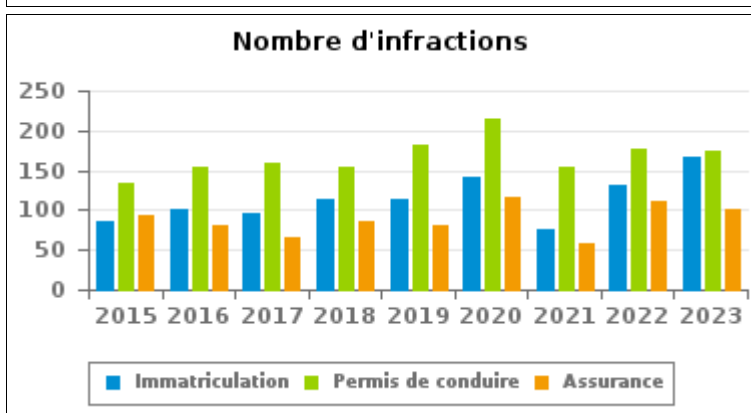
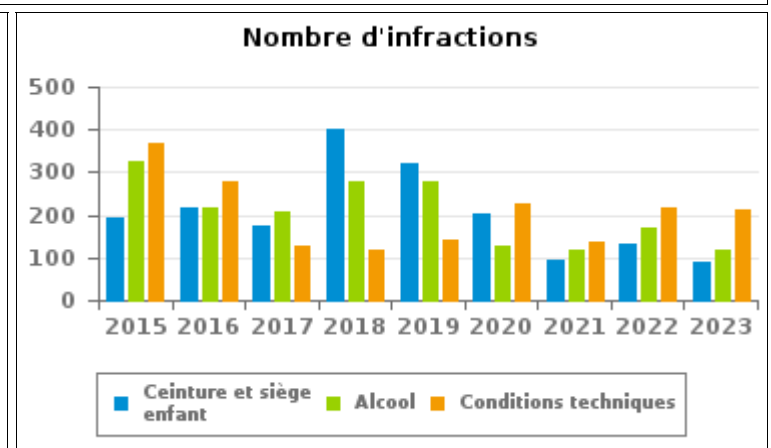
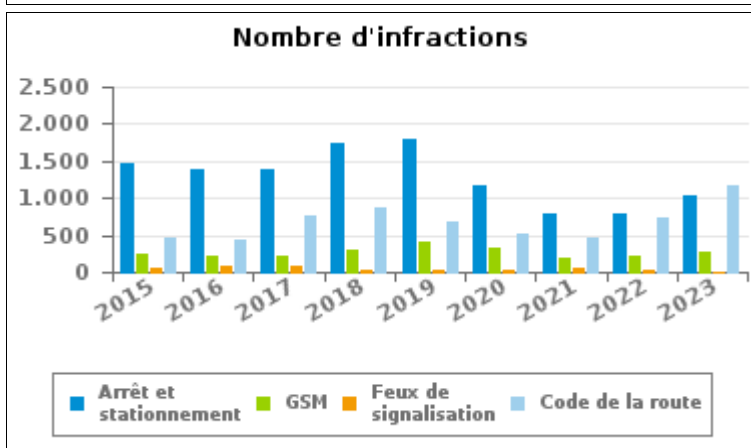
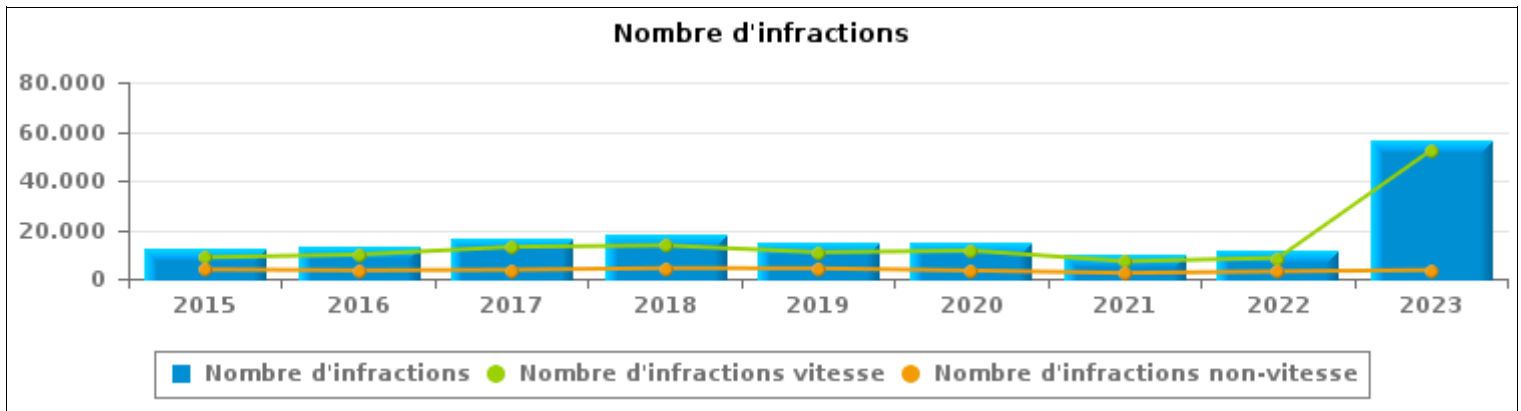
**ZP DEMERDAL - DSZ  
(DIEST)**



# INFRACTIONS ROUTIÈRES (autoroutes incluses) : APERÇU GÉNÉRAL

## Comparaison par année: 2015-2023

	2015	2016	2017	2018	2019	2020	2021	2022	2023
<b>NOMBRE TOTAL D'INFRACTIONS</b>	<b>12.502</b>	<b>13.210</b>	<b>16.617</b>	<b>17.858</b>	<b>14.974</b>	<b>14.769</b>	<b>9.408</b>	<b>11.417</b>	<b>55.924</b>
<b>INFRACTIONS PAR THEME</b>									
	2015	2016	2017	2018	2019	2020	2021	2022	2023
Vitesse	8.734	9.809	12.974	13.553	10.752	11.444	7.068	8.464	52.380
Arrêt et stationnement	1.480	1.376	1.383	1.751	1.800	1.157	776	798	1.038
GSM	240	210	223	293	405	321	177	230	273
Casque et vêtements de protection	19	10	10	13	13	14	13	20	13
Ceinture et siège enfant	192	215	174	402	322	202	96	130	90
Feux de signalisation	49	74	72	21	18	17	62	23	6
Code de la route	470	424	751	874	671	526	470	743	1.166
Alcool	325	215	208	278	276	128	120	171	119
Drogues	196	150	210	139	154	222	177	175	155
Conditions techniques	370	279	129	119	140	225	136	215	210
Immatriculation	87	102	95	114	113	141	75	131	166
Permis de conduire	133	155	159	154	182	214	154	177	175
Assurance	94	81	65	87	81	115	57	112	100
Poids lourds	10	1	67	38	26	17	9	19	10
Autres	5	2	0	19	16	2	6	8	9
Inconnu	98	107	97	3	5	24	12	1	14





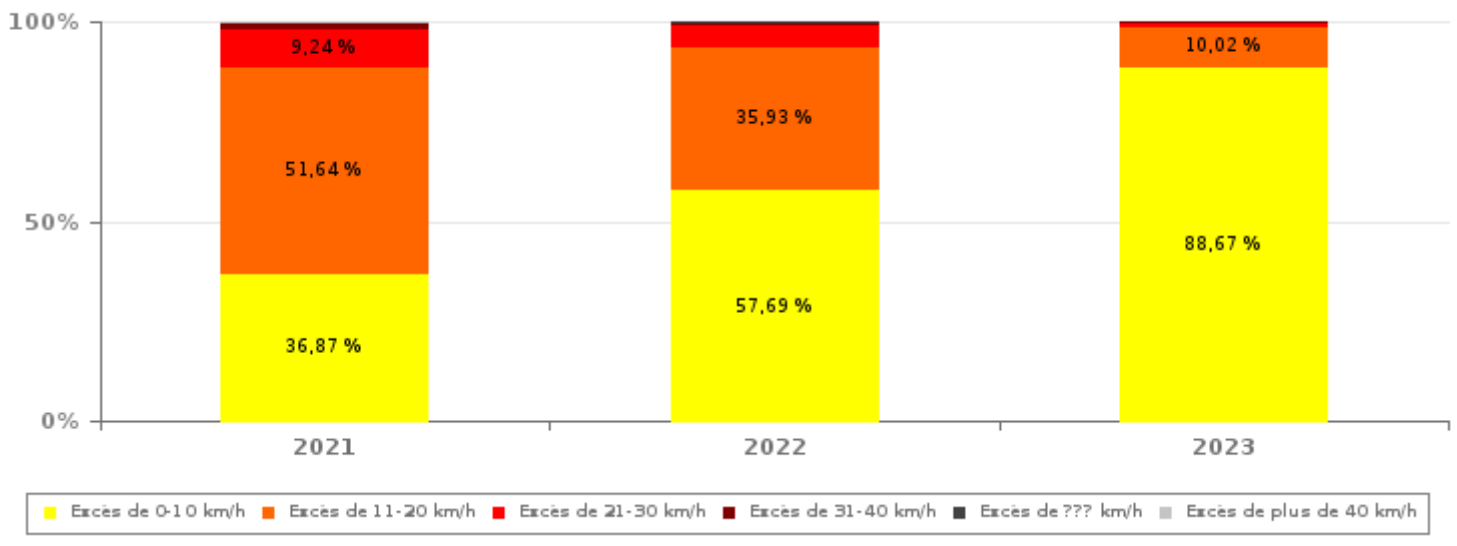
# INFRACTIONS ROUTIÈRES (autoroutes incluses) : APERÇU GÉNÉRAL

## INFRACTIONS PAR DEGRE DE GRAVITE

Comparaison par année: 2015-2023

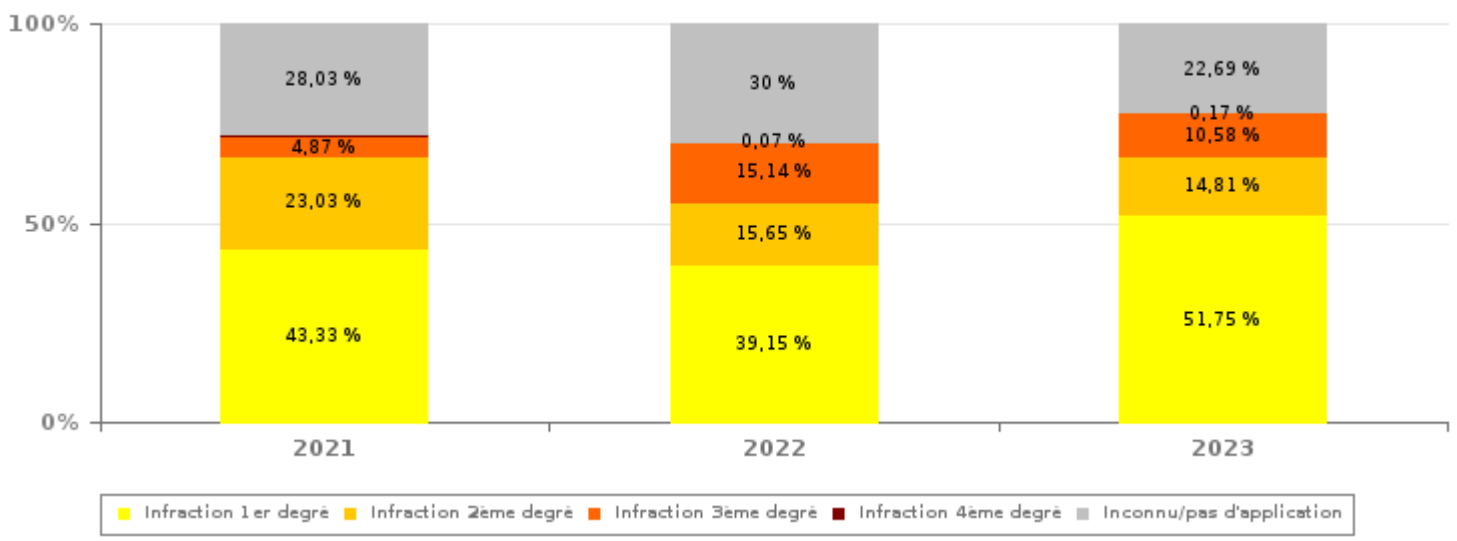
VITESSE	2015	2016	2017	2018	2019	2020	2021	2022	2023
Excès de 0-10 km/h	3.697	6.012	10.171	8.861	7.418	6.606	2.606	4.883	46.445
Excès de 11-20 km/h	4.279	3.210	2.340	3.717	2.685	3.919	3.650	3.041	5.250
Excès de 21-30 km/h	583	465	310	750	485	672	653	434	516
Excès de 31-40 km/h	106	74	73	144	101	159	106	73	122
Excès de plus de 40 km/h	39	27	24	55	36	58	31	14	40
Excès de ??? km/h	30	21	56	26	27	30	22	19	7
<b>Sous-total VITESSE</b>	<b>8.734</b>	<b>9.809</b>	<b>12.974</b>	<b>13.553</b>	<b>10.752</b>	<b>11.444</b>	<b>7.068</b>	<b>8.464</b>	<b>52.380</b>

Nombre d'infractions (vitesse): répartition selon la gravité



NON-VITESSE	2015	2016	2017	2018	2019	2020	2021	2022	2023
1er degré	1.488	1.381	1.783	2.088	1.919	1.442	1.014	1.156	1.834
2ème degré	917	858	774	1.155	1.291	913	539	462	525
3ème degré	150	189	175	247	163	101	114	447	375
4ème degré	4	5	7	9	7	9	17	2	6
Inconnu/Pas d'application	1.209	968	904	806	842	860	656	886	804
<b>Sous-total NON-VITESSE</b>	<b>3.768</b>	<b>3.401</b>	<b>3.643</b>	<b>4.305</b>	<b>4.222</b>	<b>3.325</b>	<b>2.340</b>	<b>2.953</b>	<b>3.544</b>

Nombre d'infractions (non-vitesse): répartition selon la gravité





# INFRACTIONS ROUTIÈRES (autoroutes incluses) : APERÇU GÉNÉRAL

INFRACTIONS PAR DEGRE DE GRAVITE

Comparaison par année: 2015-2023



## INFRACTIONS ROUTIÈRES (autoroutes incluses) : APERÇU GÉNÉRAL

### Comparaison par mois pour l'année 2023

	Jan	Fév	Mar	Avr	Mai	Juin	Juil	Août	Sep	Oct	Nov	Déc	TOTAL
<b>NOMBRE TOTAL D'INFRACTIONS</b>	<b>2.031</b>	<b>923</b>	<b>9.873</b>	<b>7.742</b>	<b>4.030</b>	<b>5.398</b>	<b>4.646</b>	<b>5.582</b>	<b>5.126</b>	<b>4.508</b>	<b>2.913</b>	<b>3.152</b>	<b>55.924</b>
<b>INFRACTIONS PAR THEME</b>													
<b>Vitesse</b>	1.808	656	9.452	7.390	3.747	5.050	4.401	5.325	4.863	4.231	2.625	2.832	<b>52.380</b>
<b>Arrêt et stationnement</b>	58	92	70	65	62	103	74	57	85	68	138	166	<b>1.038</b>
<b>GSM</b>	23	30	63	7	25	16	9	20	29	25	22	4	<b>273</b>
<b>Casque et vêtements de protection</b>	0	0	2	5	1	2	0	0	1	0	1	1	<b>13</b>
<b>Ceinture et siège enfant</b>	5	12	7	16	15	6	5	6	5	7	6	0	<b>90</b>
<b>Feux de signalisation</b>	0	2	0	0	1	1	0	0	0	0	1	1	<b>6</b>
<b>Code de la route</b>	64	41	190	157	84	140	88	105	86	88	65	58	<b>1.166</b>
<b>Alcool</b>	22	12	9	3	12	10	7	6	2	8	8	20	<b>119</b>
<b>Drogues</b>	11	24	13	17	15	6	7	9	9	12	11	21	<b>155</b>
<b>Conditions techniques</b>	12	9	34	30	18	18	14	15	14	25	8	13	<b>210</b>
<b>Immatriculation</b>	13	9	17	17	17	17	14	18	12	11	11	10	<b>166</b>
<b>Permis de conduire</b>	6	26	6	20	18	19	15	9	10	18	12	16	<b>175</b>
<b>Assurance</b>	8	8	8	12	13	9	8	7	5	9	5	8	<b>100</b>
<b>Poids lourds</b>	1	1	2	3	1	1	1	0	0	0	0	0	<b>10</b>
<b>Autres</b>	0	1	0	0	1	0	0	4	1	1	0	1	<b>9</b>
<b>Inconnu</b>	0	0	0	0	0	0	3	1	4	5	0	1	<b>14</b>
<b>INFRACTIONS PAR DEGRE DE GRAVI</b>													
<b>VITESSE</b>													
<b>Excès de 0-10 km/h</b>	1.504	523	8.499	6.643	3.356	4.467	3.996	4.734	4.195	3.711	2.361	2.456	<b>46.445</b>
<b>Excès de 11-20 km/h</b>	262	112	877	691	344	518	367	520	563	457	229	310	<b>5.250</b>
<b>Excès de 21-30 km/h</b>	35	16	65	48	37	53	28	48	82	43	24	37	<b>516</b>
<b>Excès de 31-40 km/h</b>	3	4	8	8	8	7	6	16	14	14	9	25	<b>122</b>
<b>Excès de plus de 40 km/h</b>	2	0	2	0	2	5	4	5	8	6	2	4	<b>40</b>
<b>Excès de ??? km/h</b>	2	1	1	0	0	0	0	2	1	0	0	0	<b>7</b>
<b>Sous-total VITESSE</b>	<b>1.808</b>	<b>656</b>	<b>9.452</b>	<b>7.390</b>	<b>3.747</b>	<b>5.050</b>	<b>4.401</b>	<b>5.325</b>	<b>4.863</b>	<b>4.231</b>	<b>2.625</b>	<b>2.832</b>	<b>52.380</b>
<b>NON-VITESSE</b>													
<b>1er degré</b>	97	103	231	205	126	209	134	137	139	137	157	159	<b>1.834</b>
<b>2ème degré</b>	32	38	43	45	41	45	35	40	40	32	61	73	<b>525</b>
<b>3ème degré</b>	33	42	71	15	35	28	18	29	39	31	25	9	<b>375</b>
<b>4ème degré</b>	0	1	0	1	0	2	0	0	0	0	2	0	<b>6</b>
<b>Inconnu/Pas d'application</b>	61	83	76	86	81	64	58	51	45	77	43	79	<b>804</b>
<b>Sous-total NON-VITESSE</b>	<b>223</b>	<b>267</b>	<b>421</b>	<b>352</b>	<b>283</b>	<b>348</b>	<b>245</b>	<b>257</b>	<b>263</b>	<b>277</b>	<b>288</b>	<b>320</b>	<b>3.544</b>

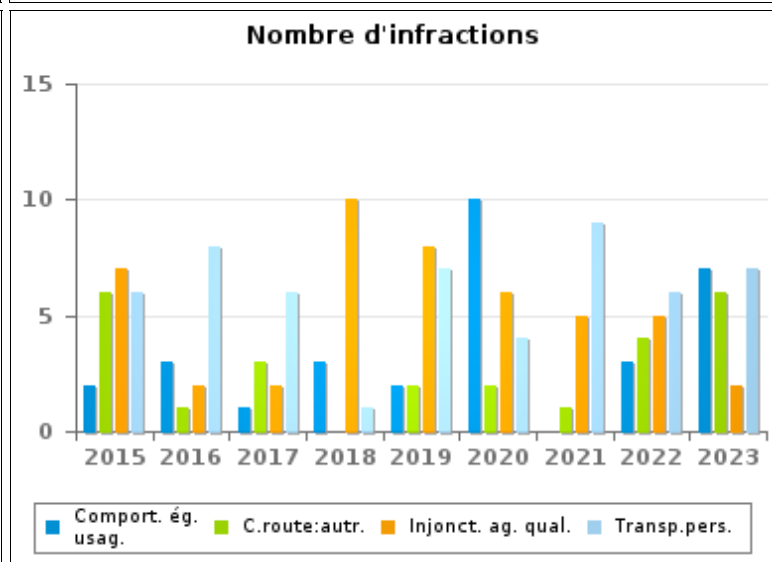
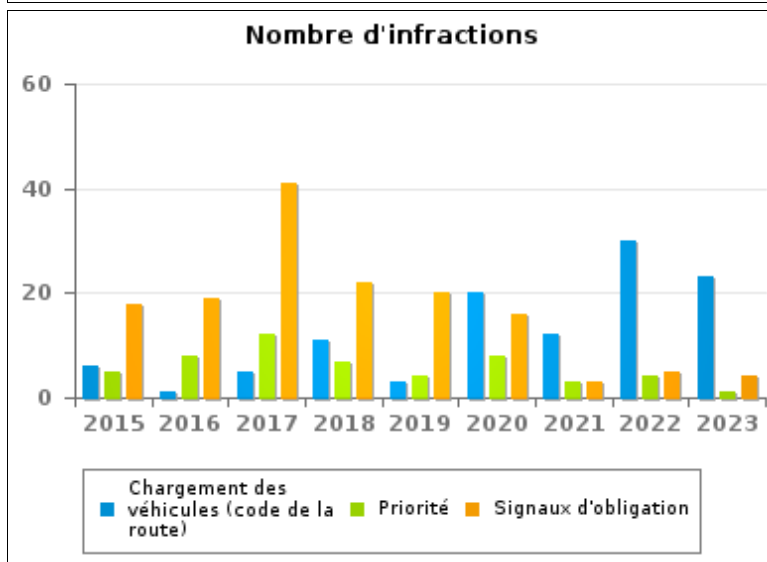
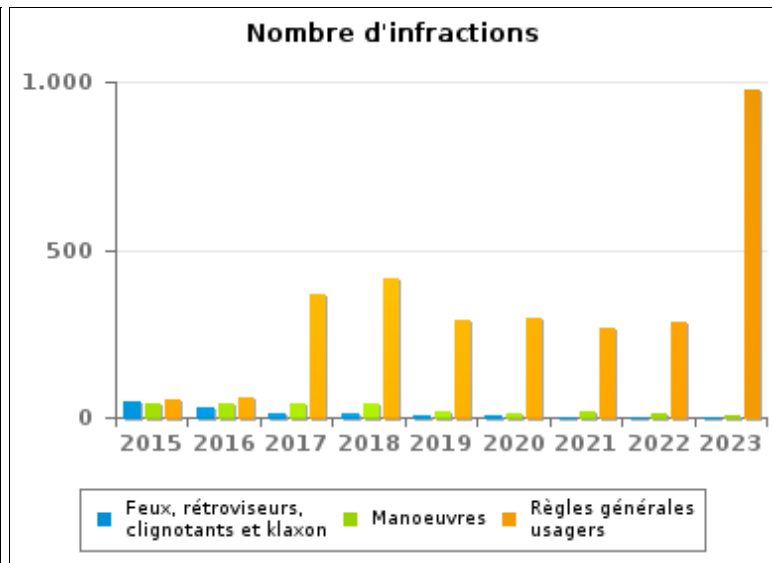
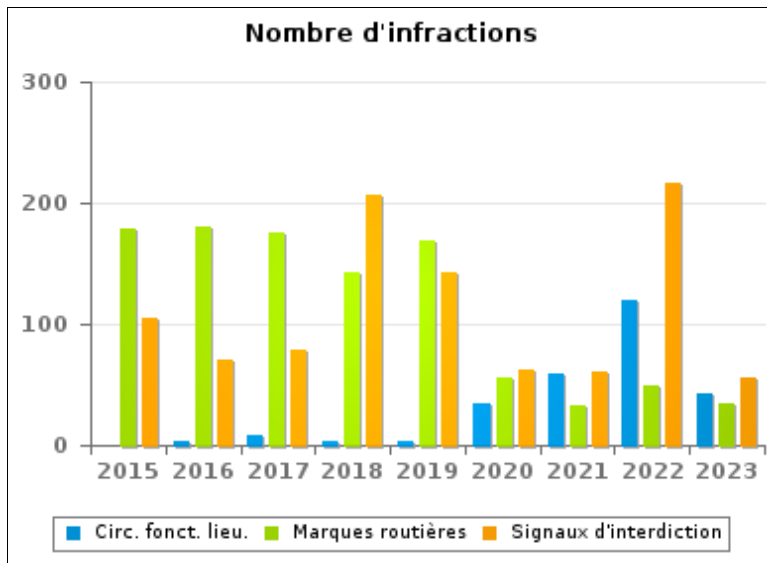


# INFRACTIONS ROUTIÈRES (autoroutes incluses) : APERÇU GÉNÉRAL (DÉTAIL)

Comparaison par année: 2015-2023

## Code de la route

	2015	2016	2017	2018	2019	2020	2021	2022	2023
Règles générales usagers	51	58	367	413	288	294	269	286	976
Marques routières	179	180	175	142	169	56	32	50	34
Signaux d'interdiction	105	70	78	207	143	62	60	217	55
Circulation en fonction du lieu	0	4	8	4	3	34	59	119	42
Manoeuvres	40	43	43	42	17	9	16	12	8
Signaux d'obligation	18	19	41	22	20	16	3	5	4
Chargement des véhicules (code de la route)	6	1	5	11	3	20	12	30	23
Feux, rétroviseurs, clignotants et klaxon	45	27	10	12	5	5	1	2	1
Transport de personnes (code de la route)	6	8	6	1	7	4	9	6	7
Priorité	5	8	12	7	4	8	3	4	1
Injonctions des agents qualifiés	7	2	2	10	8	6	5	5	2
Comportement à l'égard de certains usagers	2	3	1	3	2	10	0	3	7
Code de la route: autres	6	1	3	0	2	2	1	4	6
<b>TOTAL</b>	<b>470</b>	<b>424</b>	<b>751</b>	<b>874</b>	<b>671</b>	<b>526</b>	<b>470</b>	<b>743</b>	<b>1.166</b>





# INFRACTIONS ROUTIÈRES (autoroutes incluses) : TOP 5 DES INFRACTIONS

## 2023

### Toutes les infractions

Theme	Article de loi	Nombre d'infractions	% (*)
Vitesse	(Attention : l'infraction suivante est uniquement valable pour la Région flamande) Art. 11.1. Dans les agglomérations, la vitesse est limitée à 50 km à l'heure [...].	8.661	15,49%
Vitesse	(Attention : l'infraction suivante est uniquement valable pour la Région flamande) Art. 11.2.3°.b). En dehors des agglomérations, la vitesse est limitée à 70 km à l'heure sur les autres voies publiques.	787	1,41%
Vitesse	(Attention : l'infraction suivante est uniquement valable pour la Région flamande) Art. 11.2.3°- b). En dehors des agglomérations, la vitesse est limitée à 70 km à l'heure sur les autres voies publiques. Sur certaines voies publiques, une limitation de vitesse inférieure ou supérieure peut cependant être imposée ou admise [...]. Art. 5. Les usagers doivent se conformer [...] aux signaux routiers [...], lorsque ceux-ci sont réguliers en la forme, suffisamment visibles et placés conformément aux prescriptions du [...] règlement [général sur la police de la circulation routière et de l'usage de la voie publique]. Art. 68.3. [...] Sign. C43 [avec la mention 50]. A partir du signal jusqu'au prochain carrefour [ou signal C45], interdiction de circuler à une vitesse supérieure à [50 km/h] [...].	2.168	3,88%
Vitesse	(Attention : l'infraction suivante est uniquement valable pour la Région flamande) Limitations de vitesse / zone 50 / voies publiques hors agglomération, à l'exception des autoroutes. Art. 5. Les usagers doivent se conformer aux signaux lumineux de circulation, aux signaux routiers et aux marques routières, lorsque ceux-ci sont réguliers en la forme, suffisamment visibles et placés conformément aux prescriptions du [...] règlement [général sur la police de la circulation routière et de l'usage de la voie publique]. Art. 68.3. [...] Sign. C43 [à validité zonale et mention 50]. A partir du signal [...] [jusqu'au signal de fin de zone], interdiction de circuler à une vitesse supérieure à [50 km/h] [...]. Art. 65.5.10. Les zones de vitesse sont indiquées par le signal C43 auquel la validité zonale est conférée conformément au point 65.5.3. A partir du signal de zone jusqu'au signal de fin de zone, il est interdit de rouler à une vitesse supérieure à la vitesse de la zone [...].	40.114	71,73%
Code de la route	Art. 59.6. Sous réserve des dérogations prévues à l'article 81.5 du [...] règlement [général sur la police de la circulation routière et de l'usage de la voie publique] et dans l'arrêté royal relatif à la circulation routière de véhicules exceptionnels, aucun véhicule ne peut être mis ou maintenu en circulation sur la voie publique, s'il n'est conforme aux dispositions du [...] règlement [général sur la police de la circulation routière et de l'usage de la voie publique], et des règlements techniques des véhicules automobiles ou des cyclomoteurs et motocyclettes.	940	1,68%



# INFRACTIONS ROUTIÈRES (autoroutes incluses) : TOP 5 DES INFRACTIONS

## 2023

### Infractions du 4ème degré

Theme	Article de loi	Nombre d'infractions	% (*)
Code de la route	Art. 4.1. Les usagers doivent obtempérer immédiatement aux injonctions des agents qualifiés. Art. 4.2.2°. Sont notamment considérées comme injonctions : le ou les bras tendus horizontalement, qui signifie arrêt pour les usagers qui viennent de directions coupant celles indiquées par le ou les bras tendus. Art. 4.1°. Sont infractions du quatrième degré au sens de l'article 29§1er, 1er alinéa de la [...] loi relative à la police de la circulation routière, coordonnée le 16 mars 1968: [...] transgresser les ordres [...] [mentionnés à l'article 4.2.2° de l'AR 01-12-1975] d'une personne habilitée.	1	0,00 %
Code de la route	Constitue une infraction de 4ème degré en vertu de l'article 4.4° de l'AR du 30-09-2005 : Art. 20.3.2°. Il est interdit de s'engager sur un passage à niveau lorsque les feux rouges clignotants sont allumés.	4	0,01 %
Code de la route	Constitue une infraction de 4ème degré en vertu de l'article 4.4° de l'AR du 30-09-2005 : Art. 20.3.3°. Il est interdit de s'engager sur un passage à niveau lorsque le signal sonore fonctionne.	1	0,00 %

(\*) % par rapport au nombre total d'infractions



# INFRACTIONS ROUTIÈRES (autoroutes incluses) : MOMENT

## Nombre d'infractions selon le moment de la semaine

### 2023

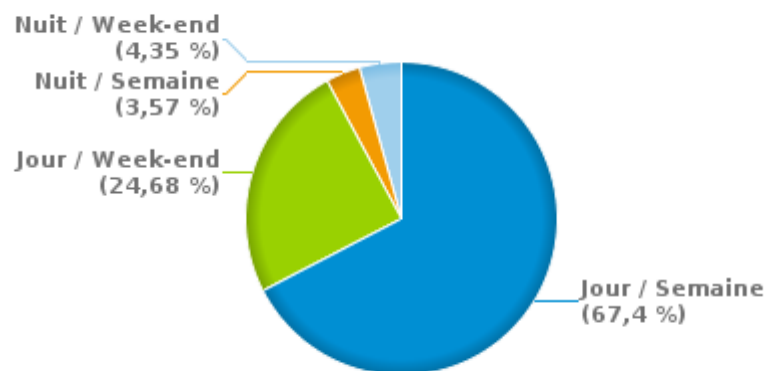


	Semaine			Week-end			TOTAL
	Jour	Nuit	Sous-total	Jour	Nuit	Sous-total	
Vitesse	35.291	1.822	37.113	13.008	2.259	15.267	52.380
Arrêt et stationnement	659	63	722	283	33	316	1.038
GSM	243	1	244	29	0	29	273
Casque et vêtements de protection	10	0	10	3	0	3	13
Ceinture et siège enfant	59	0	59	28	3	31	90
Feux de signalisation	5	0	5	1	0	1	6
Code de la route	823	63	886	226	54	280	1.166
Alcool	34	13	47	36	36	72	119
Drogues	99	7	106	37	12	49	155
Conditions techniques	151	4	155	47	8	55	210
Immatriculation	113	10	123	38	5	43	166
Permis de conduire	102	9	111	42	22	64	175
Assurance	78	3	81	17	2	19	100
Poids lourds	9	0	9	1	0	1	10
Autres	8	0	8	1	0	1	9
Inconnu	11	0	11	3	0	3	14
<b>TOTAL</b>	<b>37.695</b>	<b>1.995</b>	<b>39.690</b>	<b>13.800</b>	<b>2.434</b>	<b>16.234</b>	<b>55.924</b>

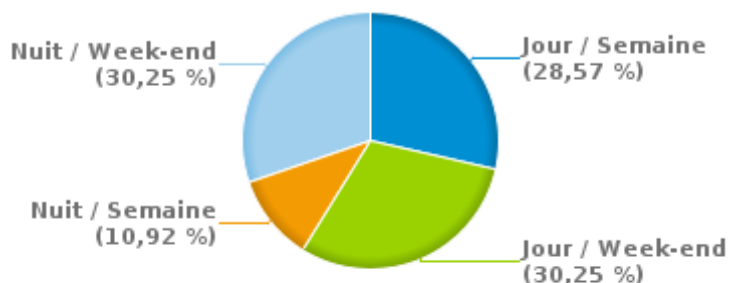
Weekend = Du vendredi 22h00 jusqu'au lundi 06h00  
Semaine = Du lundi 06h00 jusqu'au vendredi 22h00

Jour: de 06h00 à 22h00  
Nuit: de 22h00 à 06h00

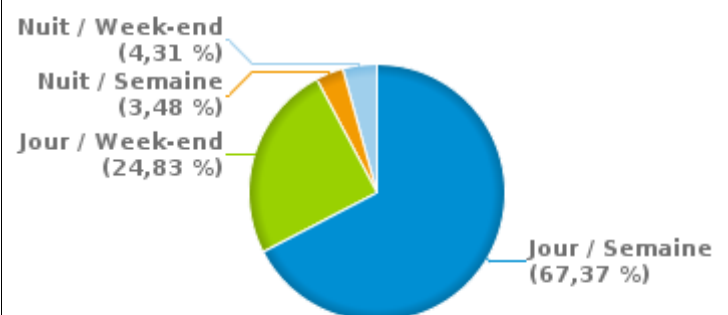
#### % infractions selon le moment pour l'année 2023



#### % infractions alcool selon le moment pour l'année 2023



#### % infractions vitesse selon le moment pour l'année 2023





## INFRACTIONS DE VITESSE (autoroutes incluses) : ENDROIT DU CONTRÔLE

2023

Diest

Rue	Borne Kilometrique	Nr de maison	Excès de 0-10 km/h	Excès de 11-20 km/h	Excès de 21-30 km/h	Excès de 31-40 km/h	Excès de plus de 40 km/h	Excès de ??? km/h	TOTAL
A2-E314 Dir Heerlen (NL)	50.8							2	2
A2-E314 Dir Heerlen (NL)				1					1
BERINGENBAAN RICHTING DIEST		96	120	16	3			1	140
BERINGENBAAN RICHTING PAAL		96	100	28	3	1			132
BOUDEWIJNVEST RICHTING CENTRUM		60	42	6					48
BOUDEWIJNVEST RICHTING DIEST		2	141	18					159
BOUDEWIJNVEST RICHTING ZICHEM		2	117	20	1				138
BREDESTRAAT RICHTING DIEST		92	8	3					11
BREDESTRAAT RICHTING SCHERPENHEUVEL		92	9	2	1				12
Citadellaan								3	3
DIESTERSTEENWEG RICHTING DIEST	47.3		63	6	3				72
DIESTERSTEENWEG RICHTING SCHERPENHEUVEL	47.3		43	1	1	1			46
DIESTSEBAAN RICHTING DIEST		106	83	13	1				97
DIESTSEBAAN RICHTING DIEST		109	170	20	3	1			194
DIESTSEBAAN RICHTING PAAL		106	94	21	1		1		117
DIESTSEBAAN RICHTING PAAL		109	192	40	4	1			237
EDUARD ROBEYNSLAAN RICHTING DIEST		112		1					1
HALENSEBAAN RICHTING DIEST		24	1.594	261	22	4			1.881
HALENSEBAAN RICHTING HALEN		24	1.841	341	30	3	2		2.217
HASSETSEBAAN RICHTING DEURNE	14.1		42	15	7				64
HASSETSEBAAN RICHTING DEURNE		28	91	30	8	1			130
HASSETSEBAAN RICHTING LUMMEN	14.1	60	22	9	5	1			37
HASSETSEBAAN RICHTING LUMMEN	14.1		23	9	2				34
HASSETSEBAAN RICHTING LUMMEN		28	104	33	4	3			144
HEZESTRAAT RICHTING DIEST		51	21	1					22
HEZESTRAAT RICHTING MELDERT		51	43	4	1				48



## INFRACTIONS DE VITESSE (autoroutes incluses) : ENDROIT DU CONTRÔLE

2023

Rue	Borne Kilometrique	Nr de maison	Excès de 0-10 km/h	Excès de 11-20 km/h	Excès de 21-30 km/h	Excès de 31-40 km/h	Excès de plus de 40 km/h	Excès de ??? km/h	TOTAL
INDUSTRIEPARK RICHTING AUTOKEURING		1026	17	6	4				27
INDUSTRIEPARK RICHTING HALENSEBAAN		1026	11	7	1				19
JAN GORISLAAN RICHTING DIEST		110	78	11	1				90
JAN GORISLAAN RICHTING ZICHEM		110	85	17	4				106
KELBERGENSTRAAT RICHTING PAAL		34	70	21	2	2			95
KELBERGENSTRAAT RICHTING SCHAFFEN		34	86	29	4				119
KERKSTRAAT RICHTING SCHAFFEN		112	30	3					33
KERKSTRAAT RICHTING TESSENDERLO		112	36	5					41
LEUVENSESTEENWEG RICHTING BEKKEVOORT	48.4	180	3	1					4
LEUVENSESTEENWEG RICHTING DIEST	48.4	180	6	2	1				9
NIEUWE DIJKSTRAAT RICHTING DIEST	16.9		12						12
NIEUWE DIJKSTRAAT RICHTING TESSENDERLO	16.9		8	1	1				10
OMER VANAUDENHOVELAAN RICHTING HASSELTSEPOORT	2.7		31	3	2				36
OMER VANAUDENHOVELAAN RICHTING SCHAFFEN	2.7		51	12					63
POSTBAAN RICHTING DIEST		144	642	186	36	1	3		868
POSTBAAN RICHTING MELDERT		144	452	128	27	4	2		613
TESSENDERLOSEWEG RICHTING DIEST		84	3						3
TESSENDERLOSEWEG RICHTING TESSENDERLO		84	3						3
TURNHOUTSEBAAN RICHTING LAAKDAL		200	20.073	1.956	140	59	25		22.253
TURNHOUTSEBAAN THV BROEKSTRAAT	0.65		4.470	383	37	13			4.903
TURNHOUTSEBAAN THV BROEKSTRAAT		200	10.967	822	59	11	3		11.862
WEBBEKOMSTRAAT RICHTING ASSENT		70	115	26	5		1		147
WEBBEKOMSTRAAT RICHTING DIEST		70	84	8	2	1			95
WEZELBAAN RICHTING DIEST		31	4	5					9
WEZELBAAN RICHTING PAAL		31	10	4	1				15
ZELEMSEWEG RICHTING DIEST		78	20	3					23
ZELEMSEWEG RICHTING HALEN		78	14						14



## INFRACTIONS DE VITESSE (autoroutes incluses) : ENDROIT DU CONTRÔLE

2023

Rue	Borne Kilométrique	Nr de maison	Excès de 0-10 km/h	Excès de 11-20 km/h	Excès de 21-30 km/h	Excès de 31-40 km/h	Excès de plus de 40 km/h	Excès de ??? km/h	TOTAL
<b>TOTAL</b>			<b>42.344</b>	<b>4.538</b>	<b>427</b>	<b>107</b>	<b>37</b>	<b>6</b>	<b>47.459</b>

## Scherpenheuvel-Zichem

Rue	Borne Kilométrique	Nr de maison	Excès de 0-10 km/h	Excès de 11-20 km/h	Excès de 21-30 km/h	Excès de 31-40 km/h	Excès de plus de 40 km/h	Excès de ??? km/h	TOTAL
Basilieklaan		97	1						1
BASILIEKLAAN RICHTING RILLAAR		97	89	12	1				102
BASILIEKLAAN RICHTING SCHERPENHEUVEL		97	31	6					37
DIESTSESTRAAT RICHTING DIEST		199	76	19	4				99
DIESTSESTRAAT RICHTING SCHERPENHEUVEL		199	74	17					91
ENGELBERG RICHTING RILLAAR		8	53	7	2	1			63
ENGELBERG RICHTING ZICHEM		8	27	8					35
ERNEST CLAESSTRAAT RICHTING AVERBODE	10.0	152	4						4
ERNEST CLAESSTRAAT RICHTING ZICHEM	10.0	152	5						5
FRANS SMEYERSSTRAAT RICHTING DIEST		111	19	7	3	1			30
FRANS SMEYERSSTRAAT RICHTING SCHERPENHEUVEL		111	10		1				11
HOORNBLAAS RICHTING ENGSBERGEN		42	23	3					26
HOORNBLAAS RICHTING ZICHEM		42	38	9					47
MAASSTRAAT RICHTING MESSELBROEK		27	1						1
MAASSTRAAT RICHTING RILLAAR		27	1						1
MANNENBERG/N10 RICHTING RILLAAR		165	23	3	1				27
MANNENBERG/N10 RICHTING SCHERPENHEUVEL		165	10						10
MOLENSTRAAT RICHTING CENTRUM SCHERPENHEUVEL		78	109	13	1				123
MOLENSTRAAT RICHTING ZICHEM		78	161	40	5				206
N212 Herselt (N19) - Scherpenheuvel (N10)	7.3							1	1
NIEUWSTRAAT RICHTING BLAUBERG		82	106	41	4				151
NIEUWSTRAAT RICHTING TESTELT		82	107	27	5	1			140



## INFRACTIONS DE VITESSE (autoroutes incluses) : ENDROIT DU CONTRÔLE

2023

Rue	Borne Kilométrique	Nr de maison	Excès de 0-10 km/h	Excès de 11-20 km/h	Excès de 21-30 km/h	Excès de 31-40 km/h	Excès de plus de 40 km/h	Excès de ??? km/h	TOTAL
PRATTENBORGSTRAAT RICHTING AARSCHOT		14	107						107
PRATTENBORGSTRAAT RICHTING DIEST		14	149	1					150
PRINSENBOSSTRAAT RICHTING ASSENT		103	3						3
STEENWEG DIEST RICHTING DIEST		26	492	93	10	2			597
STEENWEG DIEST RICHTING DIEST		41	13	2		1			16
STEENWEG DIEST RICHTING ZICHEM		26	465	76	7	2	1		551
STEENWEG DIEST RICHTING ZICHEM		41	5	2					7
STEENWEG SCHERPENHEUVEL RICHTING SCHERPENHEUVEL		40	8	3					11
STEENWEG SCHERPENHEUVEL RICHTING ZICHEM		40	10	3					13
TESTELTSEBAAN RICHTING MESSELBROEK		42	41	9	2				52
TESTELTSEBAAN RICHTING PELGRIMSTRAAT		42	84	20	3	2			109
TESTELTSESTEENWEG RICHTING AVERBODE		76	45	12	4				61
TESTELTSESTEENWEG RICHTING TESTELT		76	28	7			1		36
TIELTSEBAAN RICHTING MESSELBROEK		51	335	45	7	1	1		389
TIELTSEBAAN RICHTING SCHERPENHEUVEL		51	443	85	19	2			549
TURNHOUTSEBAAN RICHTING DIEST		38	479	88	4	1			572
TURNHOUTSEBAAN RICHTING VEERLE		38	283	42	6	1			332
VOSSEKOTSTRAAT RICHTING RILLAAR		79	8						8
VOSSEKOTSTRAAT RICHTING ZICHEM		79	1						1
WESTELSEBAAN RICHTING AVERBODE		11	58	5					63
WESTELSEBAAN RICHTING ZICHEM		11	76	7					83
<b>TOTAL</b>			<b>4.101</b>	<b>712</b>	<b>89</b>	<b>15</b>	<b>3</b>	<b>1</b>	<b>4.921</b>



## INFRACTIONS DE VITESSE (autoroutes incluses) : RÉGIME VITESSE

2023

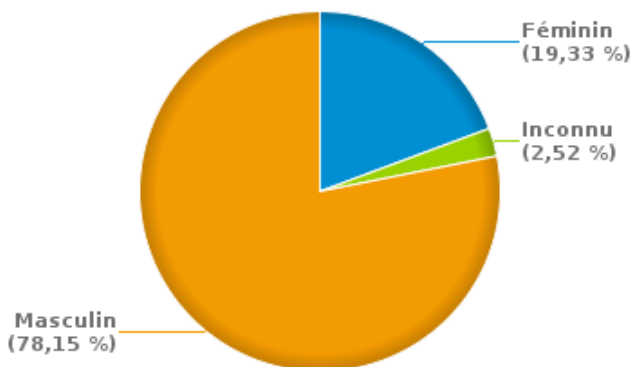
Vitesse autorisée	Excès de 0-10 km/h	Excès de 11-20 km/h	Excès de 21-30 km/h	Excès de 31-40 km/h	Excès de plus de 40	Excès de ??? km/h	TOTAL
30	556	45	1	0	0	0	602
50	45.239	5.060	486	119	40	0	50.944
60	32	6	2	0	0	0	40
70	618	138	27	3	0	1	787
120	0	1	0	0	0	0	1
Inconnu	0	0	0	0	0	6	6
<b>TOTAL</b>	<b>46.445</b>	<b>5.250</b>	<b>516</b>	<b>122</b>	<b>40</b>	<b>7</b>	<b>52.380</b>

# INFRACTIONS ROUTIÈRES (autoroutes incluses) : PROFIL DES CONTREVENANTS 2023

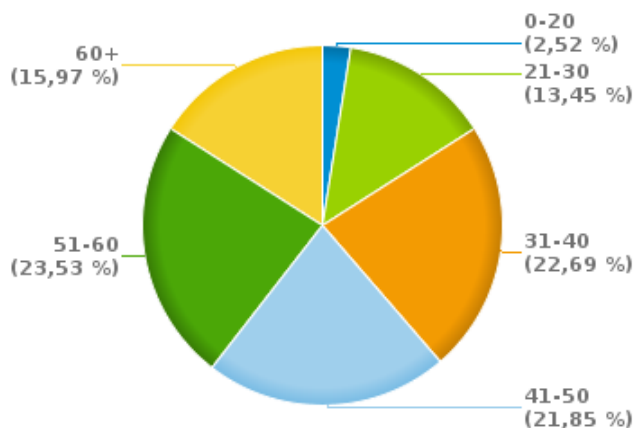
## Nombre d'infractions d'alcool par catégorie d'âge et par sexe

	Masculin	Féminin	Inconnu	TOTAL
0-20	3	0	0	3
21-30	10	5	1	16
31-40	20	5	2	27
41-50	18	8	0	26
51-60	23	5	0	28
60+	19	0	0	19
<b>TOTAL</b>	<b>93</b>	<b>23</b>	<b>3</b>	<b>119</b>

% infractions alcool par sexe pour l'année 2023



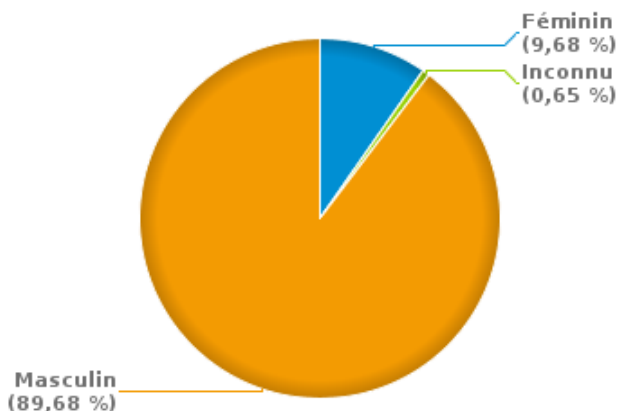
% infractions alcool par catégorie d'âge pour l'année 2023



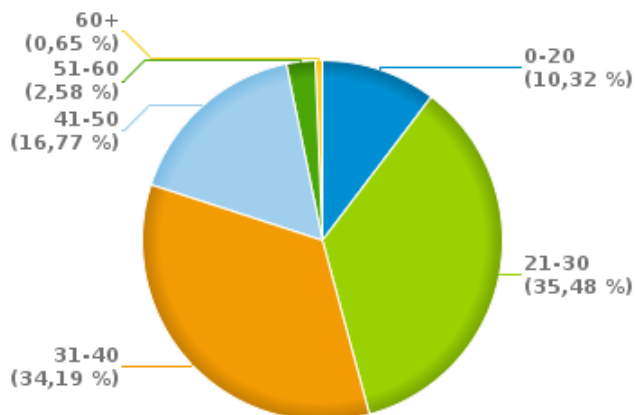
## Nombre d'infractions de drogues par catégorie d'âge et par sexe

	Féminin	Inconnu	Masculin	TOTAL
0-20	0	0	16	16
21-30	3	0	52	55
31-40	8	1	44	53
41-50	4	0	22	26
51-60	0	0	4	4
60+	0	0	1	1
<b>TOTAL</b>	<b>15</b>	<b>1</b>	<b>139</b>	<b>155</b>

% infractions drogues par sexe pour l'année 2023



% infractions drogues par catégorie d'âge pour l'année 2023





**INFRACTIONS ROUTIÈRES**  
**FILTRES ET PARAMÈTRES SELECTIONNÉS**  
**DANS CE RAPPORT**

<b>Année de début de l'infraction</b>	2015
<b>Année de fin de l'infraction</b>	2023
<b>Trimestre(s)</b>	Trim. 1;Trim. 2;Trim. 3;Trim. 4
<b>Zone de police</b>	ZP DEMERDAL - DSZ (DIEST)
<b>Unité locale/fédérale</b>	
<b>Hors/sur autoroute</b>	(autoroutes incluses)
<b>Unité de police constatante</b>	
<b>Date de clôture de la banque de données</b>	30/04/24

<b>Date de mise à jour du rapport</b>	01 JUIL. 2024 10:22:52
---------------------------------------	------------------------