

**Aperçu  
Infractions routières  
(autoroutes incluses)  
2023**

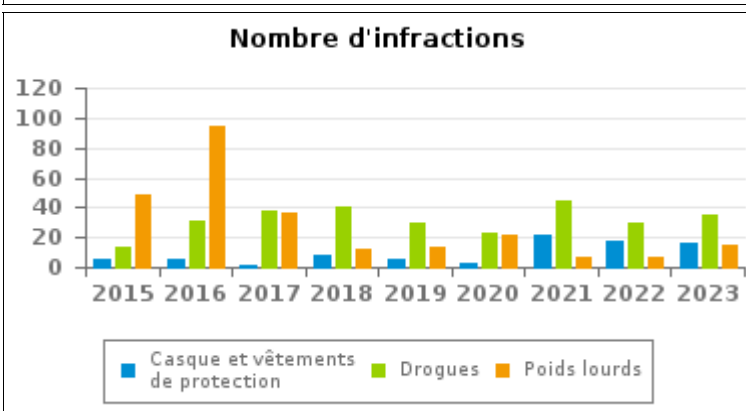
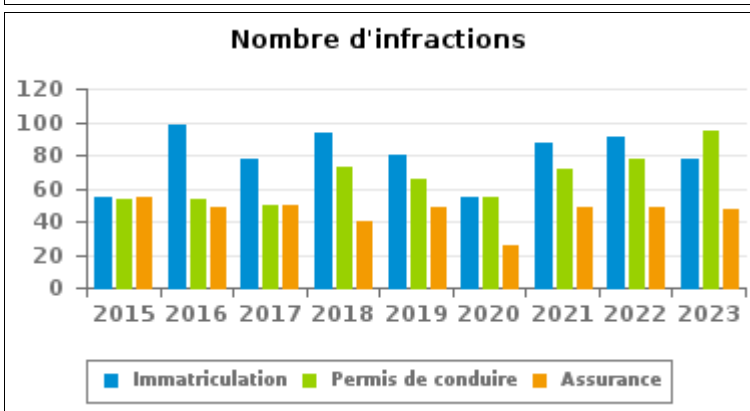
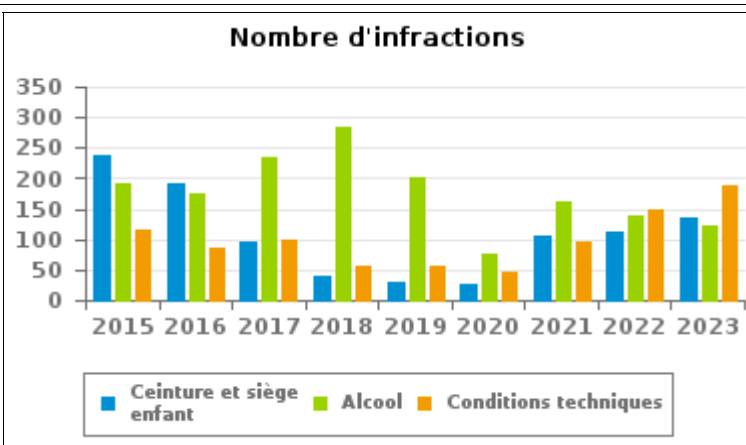
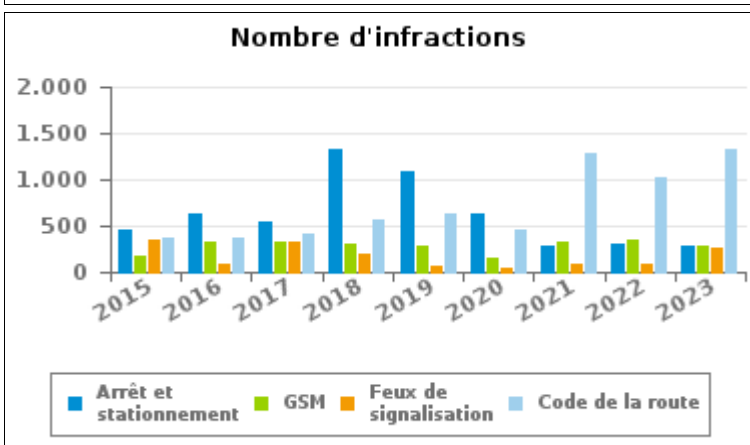
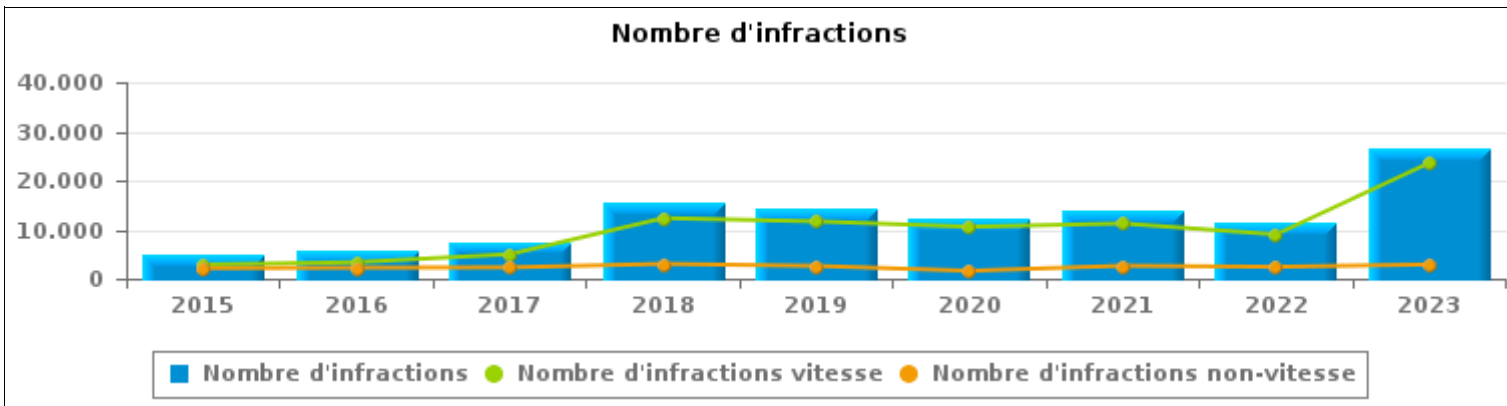
**ZP AARSCHOT**



# INFRACTIONS ROUTIÈRES (autoroutes incluses) : APERÇU GÉNÉRAL

## Comparaison par année: 2015-2023

	2015	2016	2017	2018	2019	2020	2021	2022	2023
<b>NOMBRE TOTAL D'INFRACTIONS</b>	<b>5.001</b>	<b>5.584</b>	<b>7.292</b>	<b>15.353</b>	<b>14.256</b>	<b>12.176</b>	<b>13.865</b>	<b>11.423</b>	<b>26.481</b>
<b>INFRACTIONS PAR THEME</b>									
	2015	2016	2017	2018	2019	2020	2021	2022	2023
Vitesse	2.868	3.355	4.991	12.333	11.663	10.570	11.234	9.006	23.591
Arrêt et stationnement	465	633	554	1.317	1.094	633	278	312	292
GSM	175	332	322	295	283	142	325	337	286
Casque et vêtements de protection	6	5	2	8	5	3	22	17	16
Ceinture et siège enfant	237	190	96	38	31	25	106	111	134
Feux de signalisation	346	97	317	193	60	46	91	85	257
Code de la route	359	379	419	567	623	451	1.285	1.012	1.323
Alcool	191	176	234	284	203	75	163	138	121
Drogues	14	31	38	41	29	23	45	30	35
Conditions techniques	116	85	98	55	56	46	97	147	187
Immatriculation	55	98	77	93	80	55	87	91	78
Permis de conduire	53	53	50	73	65	54	71	77	94
Assurance	55	49	50	40	48	26	48	49	47
Poids lourds	49	95	37	12	13	22	7	7	15
Autres	12	3	7	4	3	5	6	3	5
Inconnu	0	3	0	0	0	0	0	1	0





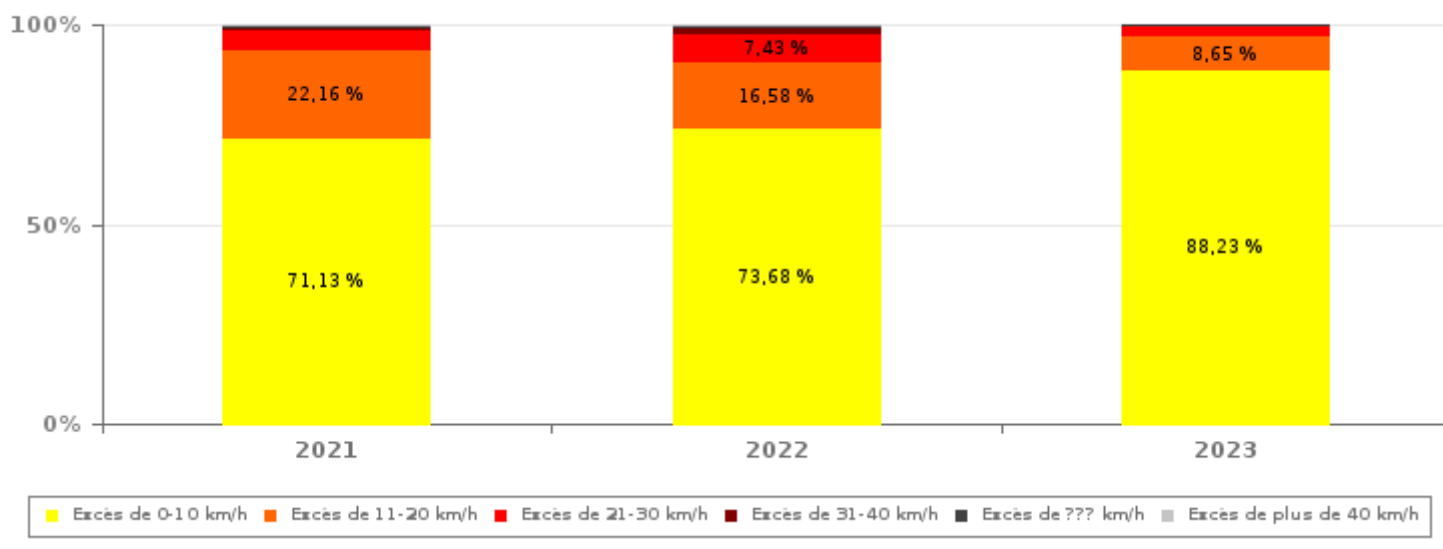
# INFRACTIONS ROUTIÈRES (autoroutes incluses) : APERÇU GÉNÉRAL

## INFRACTIONS PAR DEGRE DE GRAVITE

### Comparaison par année: 2015-2023

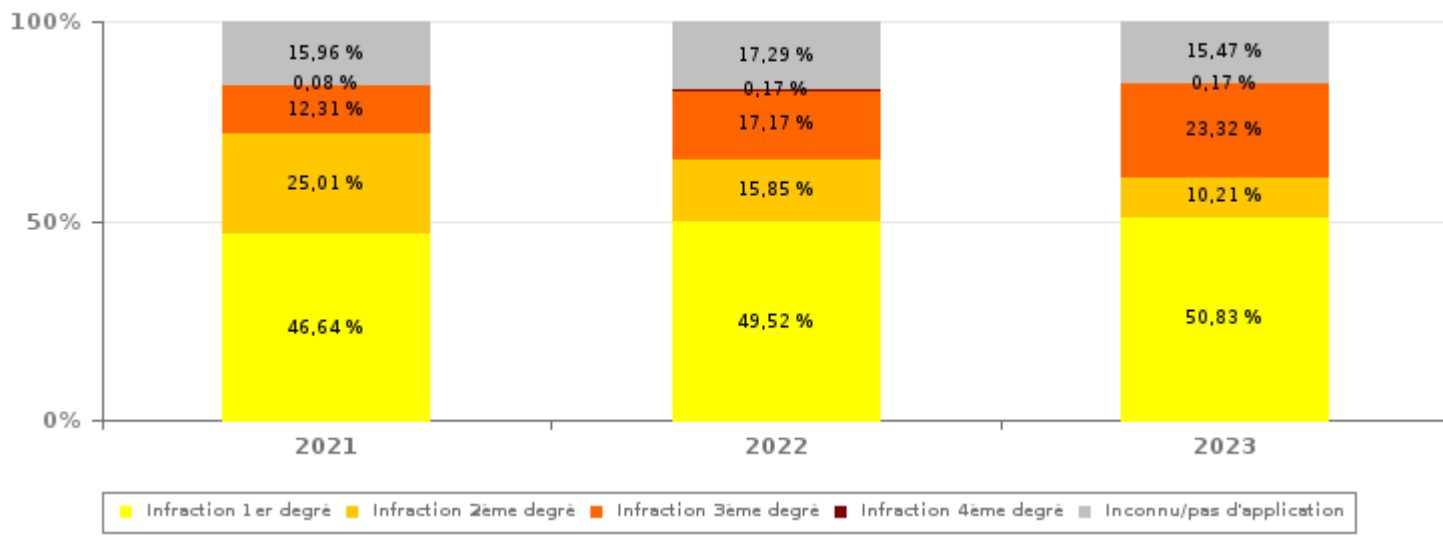
VITESSE	2015	2016	2017	2018	2019	2020	2021	2022	2023
Excès de 0-10 km/h	106	184	1.121	7.903	7.981	7.438	7.991	6.636	20.815
Excès de 11-20 km/h	2.220	2.466	3.027	3.311	2.818	2.425	2.490	1.493	2.041
Excès de 21-30 km/h	400	525	635	831	637	523	556	669	564
Excès de 31-40 km/h	82	100	140	175	128	114	104	133	105
Excès de plus de 40 km/h	27	24	32	63	61	40	37	38	31
Excès de ??? km/h	33	56	36	50	38	30	56	37	35
<b>Sous-total VITESSE</b>	<b>2.868</b>	<b>3.355</b>	<b>4.991</b>	<b>12.333</b>	<b>11.663</b>	<b>10.570</b>	<b>11.234</b>	<b>9.006</b>	<b>23.591</b>

Nombre d'infractions (vitesse): répartition selon la gravité



NON-VITESSE	2015	2016	2017	2018	2019	2020	2021	2022	2023
1er degré	599	829	832	1.680	1.356	890	1.227	1.197	1.469
2ème degré	571	757	598	570	562	345	658	383	295
3ème degré	492	159	410	275	271	121	324	415	674
4ème degré	2	3	1	4	4	3	2	4	5
Inconnu/Pas d'application	469	481	460	491	400	247	420	418	447
<b>Sous-total NON-VITESSE</b>	<b>2.133</b>	<b>2.229</b>	<b>2.301</b>	<b>3.020</b>	<b>2.593</b>	<b>1.606</b>	<b>2.631</b>	<b>2.417</b>	<b>2.890</b>

Nombre d'infractions (non-vitesse): répartition selon la gravité





# INFRACTIONS ROUTIÈRES (autoroutes incluses) : APERÇU GÉNÉRAL

INFRACTIONS PAR DEGRE DE GRAVITE

Comparaison par année: 2015-2023



## INFRACTIONS ROUTIÈRES (autoroutes incluses) : APERÇU GÉNÉRAL

### Comparaison par mois pour l'année 2023

	Jan	Fév	Mar	Avr	Mai	Juin	Juil	Août	Sep	Oct	Nov	Déc	TOTAL
<b>NOMBRE TOTAL D'INFRACTIONS</b>	<b>580</b>	<b>659</b>	<b>967</b>	<b>416</b>	<b>523</b>	<b>4.295</b>	<b>4.965</b>	<b>3.777</b>	<b>4.459</b>	<b>2.774</b>	<b>1.184</b>	<b>1.882</b>	<b>26.481</b>
<b>INFRACTIONS PAR THEME</b>													
<b>Vitesse</b>	337	472	697	279	246	3.824	4.749	3.610	4.158	2.560	1.006	1.653	<b>23.591</b>
<b>Arrêt et stationnement</b>	23	18	29	15	43	18	25	28	18	15	21	39	<b>292</b>
<b>GSM</b>	13	19	68	5	21	24	16	11	61	22	16	10	<b>286</b>
<b>Casque et vêtements de protection</b>	1	1	1	1	2	2	2	3	0	1	1	1	<b>16</b>
<b>Ceinture et siège enfant</b>	28	24	13	0	4	13	1	6	12	6	18	9	<b>134</b>
<b>Feux de signalisation</b>	0	33	42	22	15	46	0	2	3	32	32	30	<b>257</b>
<b>Code de la route</b>	84	56	71	62	155	295	119	79	154	86	52	110	<b>1.323</b>
<b>Alcool</b>	23	10	11	14	6	10	3	5	4	15	5	15	<b>121</b>
<b>Drogues</b>	4	6	3	4	2	2	2	2	0	4	3	3	<b>35</b>
<b>Conditions techniques</b>	51	10	10	4	11	24	18	14	15	14	12	4	<b>187</b>
<b>Immatriculation</b>	1	4	6	4	5	11	11	4	19	8	1	4	<b>78</b>
<b>Permis de conduire</b>	10	4	10	3	5	14	8	9	6	8	13	4	<b>94</b>
<b>Assurance</b>	5	1	2	2	5	11	5	3	7	2	4	0	<b>47</b>
<b>Poids lourds</b>	0	0	1	1	3	1	6	1	2	0	0	0	<b>15</b>
<b>Autres</b>	0	1	3	0	0	0	0	0	0	1	0	0	<b>5</b>
<b>Inconnu</b>	0	0	0	0	0	0	0	0	0	0	0	0	<b>0</b>
<b>INFRACTIONS PAR DEGRE DE GRAVI</b>													
<b>VITESSE</b>													
<b>Excès de 0-10 km/h</b>	255	338	570	212	193	3.360	4.292	3.270	3.613	2.295	910	1.507	<b>20.815</b>
<b>Excès de 11-20 km/h</b>	37	36	64	18	14	399	377	291	429	200	67	109	<b>2.041</b>
<b>Excès de 21-30 km/h</b>	33	75	45	35	33	50	61	41	90	52	24	25	<b>564</b>
<b>Excès de 31-40 km/h</b>	6	14	7	9	3	10	14	4	18	9	2	9	<b>105</b>
<b>Excès de plus de 40 km/h</b>	1	2	7	1	3	3	3	1	4	4	0	2	<b>31</b>
<b>Excès de ??? km/h</b>	5	7	4	4	0	2	2	3	4	0	3	1	<b>35</b>
<b>Sous-total VITESSE</b>	<b>337</b>	<b>472</b>	<b>697</b>	<b>279</b>	<b>246</b>	<b>3.824</b>	<b>4.749</b>	<b>3.610</b>	<b>4.158</b>	<b>2.560</b>	<b>1.006</b>	<b>1.653</b>	<b>23.591</b>
<b>NON-VITESSE</b>													
<b>1er degré</b>	132	60	71	55	180	308	138	93	165	86	56	125	<b>1.469</b>
<b>2ème degré</b>	39	41	37	11	22	23	16	13	31	18	27	17	<b>295</b>
<b>3ème degré</b>	22	60	124	42	42	77	22	26	71	66	61	61	<b>674</b>
<b>4ème degré</b>	0	0	1	1	0	1	0	1	0	1	0	0	<b>5</b>
<b>Inconnu/Pas d'application</b>	50	26	37	28	33	62	40	34	34	43	34	26	<b>447</b>
<b>Sous-total NON-VITESSE</b>	<b>243</b>	<b>187</b>	<b>270</b>	<b>137</b>	<b>277</b>	<b>471</b>	<b>216</b>	<b>167</b>	<b>301</b>	<b>214</b>	<b>178</b>	<b>229</b>	<b>2.890</b>

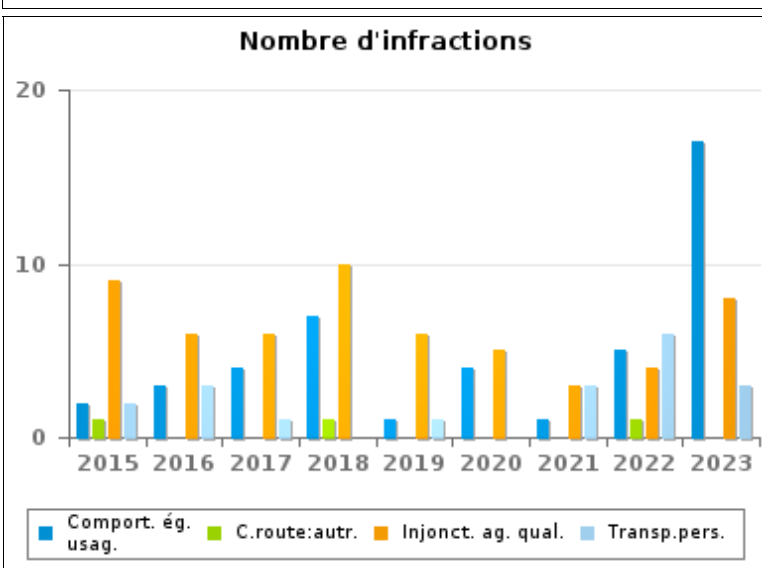
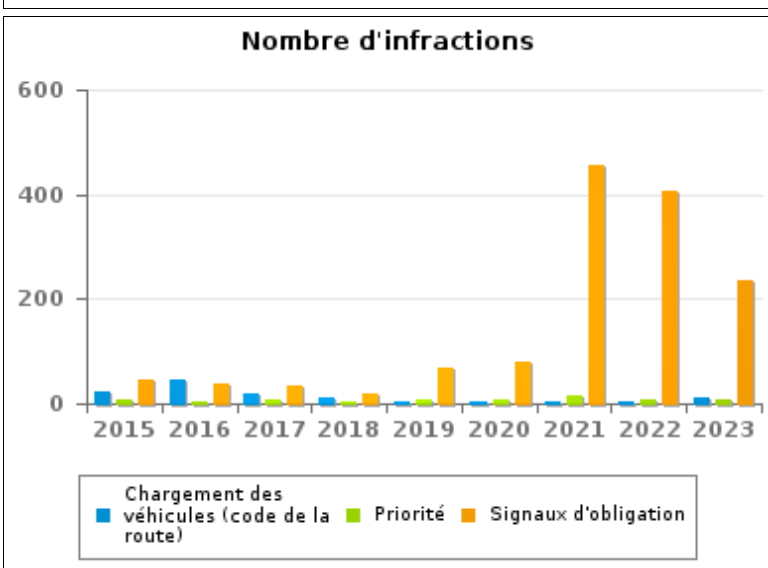
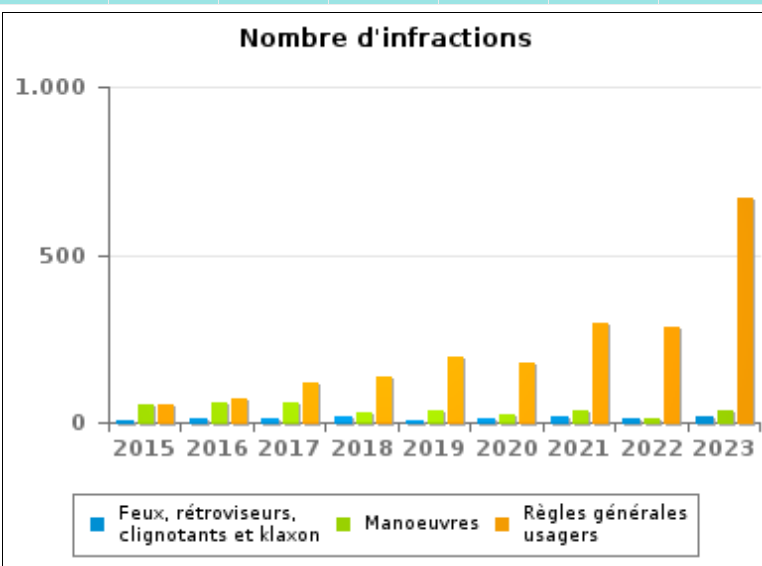
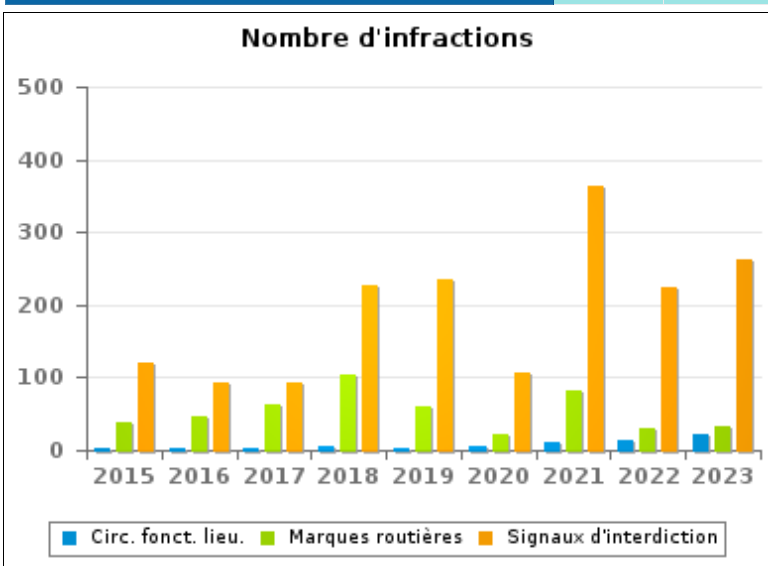


# INFRACTIONS ROUTIÈRES (autoroutes incluses) : APERÇU GÉNÉRAL (DÉTAIL)

Comparaison par année: 2015-2023

## Code de la route

	2015	2016	2017	2018	2019	2020	2021	2022	2023
Règles générales usagers	54	71	116	134	196	178	295	283	671
Signaux d'interdiction	119	92	92	226	236	107	363	224	263
Signaux d'obligation	44	39	33	19	67	78	455	405	235
Marques routières	37	46	63	105	59	23	82	31	32
Manoeuvres	53	57	60	30	35	26	33	14	37
Chargement des véhicules (code de la route)	21	44	20	11	3	5	4	3	10
Feux, rétroviseurs, clignotants et klaxon	6	11	14	16	8	12	19	14	15
Priorité	8	5	8	2	8	8	16	8	9
Circulation en fonction du lieu	3	2	2	6	3	5	11	14	23
Injonctions des agents qualifiés	9	6	6	10	6	5	3	4	8
Comportement à l'égard de certains usagers	2	3	4	7	1	4	1	5	17
Transport de personnes (code de la route)	2	3	1	0	1	0	3	6	3
Code de la route: autres	1	0	0	1	0	0	0	1	0
<b>TOTAL</b>	<b>359</b>	<b>379</b>	<b>419</b>	<b>567</b>	<b>623</b>	<b>451</b>	<b>1.285</b>	<b>1.012</b>	<b>1.323</b>





# INFRACTIONS ROUTIÈRES (autoroutes incluses) : TOP 5 DES INFRACTIONS

## 2023

### Toutes les infractions

Theme	Article de loi	Nombre d'infractions	% (*)
Vitesse	Art. 11.2.1°.a). En dehors des agglomérations, la vitesse est limitée à 120 km à l'heure sur les autoroutes [...].	996	3,76%
Vitesse	(Attention : l'infraction suivante est uniquement valable pour la Région flamande) Art. 11.2.1°- b). En dehors des agglomérations, la vitesse est limitée à 120 km à l'heure [...] sur les voies publiques divisées en quatre bandes de circulation ou plus dont deux au moins sont affectées à chaque sens de circulation, pour autant que les sens de circulation soient séparés autrement qu'avec des marques routières [...]. Les limitations de vitesse inférieures imposées par le signal C43 ou résultant de l'article 11.3. restent d'application. Art. 5. Les usagers doivent se conformer aux signaux lumineux de circulation, aux signaux routiers et aux marques routières, lorsque ceux-ci sont réguliers en la forme, suffisamment visibles et placés conformément aux prescriptions du [...] règlement [général sur la police de la circulation routière et de l'usage de la voie publique]. Art. 68.3. [...] Sign. C43 [avec la mention 90]. A partir du signal jusqu'au prochain carrefour [ou signal C45], inter	19.358	73,10%
Vitesse	(Attention : l'infraction suivante est uniquement valable pour la Région flamande) Art. 11.2.3°.b). En dehors des agglomérations, la vitesse est limitée à 70 km à l'heure sur les autres voies publiques.	2.076	7,84%
Vitesse	(Attention : l'infraction suivante est uniquement valable pour la Région flamande) Limitations de vitesse / zone 50 / voies publiques hors agglomération, à l'exception des autoroutes. Art. 5. Les usagers doivent se conformer aux signaux lumineux de circulation, aux signaux routiers et aux marques routières, lorsque ceux-ci sont réguliers en la forme, suffisamment visibles et placés conformément aux prescriptions du [...] règlement [général sur la police de la circulation routière et de l'usage de la voie publique]. Art. 68.3. [...] Sign. C43 [à validité zonale et mention 50]. A partir du signal [...] [jusqu'au signal de fin de zone], interdiction de circuler à une vitesse supérieure à [50 km/h] [...]. Art. 65.5.10. Les zones de vitesse sont indiquées par le signal C43 auquel la validité zonale est conférée conformément au point 65.5.3. A partir du signal de zone jusqu'au signal de fin de zone, il est interdit de rouler à une vitesse supérieure à la vitesse de la zone [...].	318	1,20%
Code de la route	Art. 59.6. Sous réserve des dérogations prévues à l'article 81.5 du [...] règlement [général sur la police de la circulation routière et de l'usage de la voie publique] et dans l'arrêté royal relatif à la circulation routière de véhicules exceptionnels, aucun véhicule ne peut être mis ou maintenu en circulation sur la voie publique, s'il n'est conforme aux dispositions du [...] règlement [général sur la police de la circulation routière et de l'usage de la voie publique], et des règlements techniques des véhicules automobiles ou des cyclomoteurs et motocyclettes.	525	1,98%



# INFRACTIONS ROUTIÈRES (autoroutes incluses) : TOP 5 DES INFRACTIONS

## 2023

### *Infractions du 4ème degré*

Theme	Article de loi	Nombre d'infractions	% (*)
Code de la route	Constitue une infraction de 4ème degré en vertu de l'article 4.4° de l'AR du 30-09-2005 : Art. 20.3.1°. Il est interdit de s'engager sur un passage à niveau lorsque les barrières sont en mouvement ou fermées.	1	0,00 %
Code de la route	Constitue une infraction de 4ème degré en vertu de l'article 4.4° de l'AR du 30-09-2005 : Art. 20.3.2°. Il est interdit de s'engager sur un passage à niveau lorsque les feux rouges clignotants sont allumés.	2	0,01 %
Code de la route	Constitue une infraction de 4ème degré en vertu de l'article 4.5° de l'AR du 30-09-2005 :Art. 21.4.3°. Il est interdit sur les autoroutes de faire marche arrière ou de rouler en sens contraire au sens obligatoire.	2	0,01 %

(\*) % par rapport au nombre total d'infractions





# INFRACTIONS ROUTIÈRES (autoroutes incluses) : MOMENT

## Nombre d'infractions selon le moment de la semaine

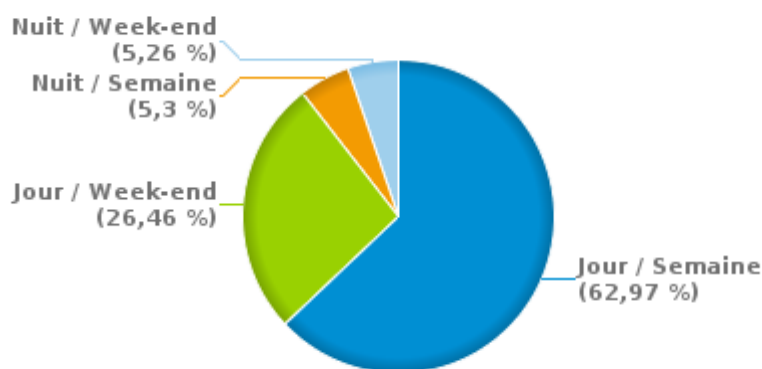
2023

	Semaine			Week-end			TOTAL
	Jour	Nuit	Sous-total	Jour	Nuit	Sous-total	
Vitesse	14.708	1.303	16.011	6.398	1.182	7.580	23.591
Arrêt et stationnement	212	6	218	68	6	74	292
GSM	235	2	237	45	4	49	286
Casque et vêtements de protection	11	0	11	4	1	5	16
Ceinture et siège enfant	112	0	112	13	9	22	134
Feux de signalisation	191	12	203	35	19	54	257
Code de la route	883	54	937	323	63	386	1.323
Alcool	22	7	29	36	56	92	121
Drogues	10	4	14	9	12	21	35
Conditions techniques	139	5	144	34	9	43	187
Immatriculation	54	2	56	20	2	22	78
Permis de conduire	49	6	55	15	24	39	94
Assurance	33	1	34	8	5	13	47
Poids lourds	13	0	13	0	2	2	15
Autres	4	1	5	0	0	0	5
Inconnu	0	0	0	0	0	0	0
<b>TOTAL</b>	<b>16.676</b>	<b>1.403</b>	<b>18.079</b>	<b>7.008</b>	<b>1.394</b>	<b>8.402</b>	<b>26.481</b>

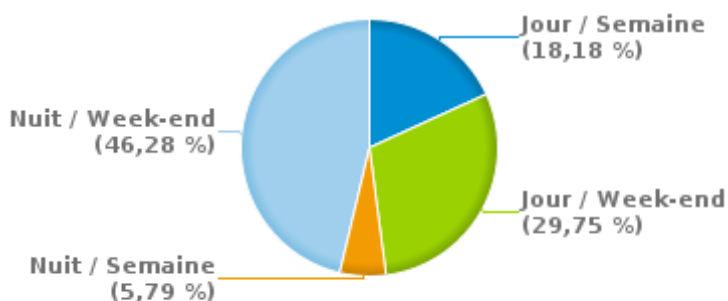
Weekend = Du vendredi 22h00 jusqu'au lundi 06h00  
 Semaine = Du lundi 06h00 jusqu'au vendredi 22h00

Jour: de 06h00 à 22h00  
 Nuit: de 22h00 à 06h00

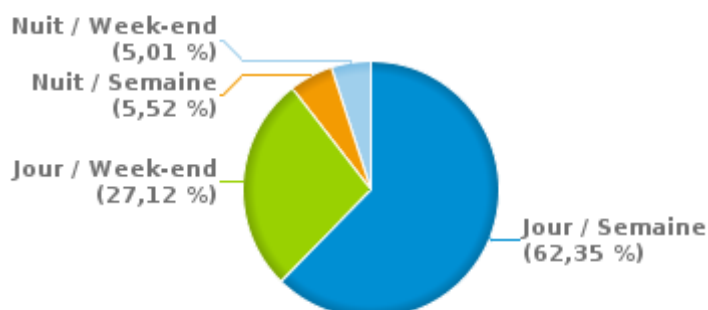
% infractions selon le moment pour l'année 2023



% infractions alcool selon le moment pour l'année 2023



% infractions vitesse selon le moment pour l'année 2023





## INFRACTIONS DE VITESSE (autoroutes incluses) : ENDROIT DU CONTRÔLE

2023

Aarschot

Rue	Borne Kilométrique	Nr de maison	Excès de 0-10 km/h	Excès de 11-20 km/h	Excès de 21-30 km/h	Excès de 31-40 km/h	Excès de plus de 40 km/h	Excès de ??? km/h	TOTAL
A2-E314 Dir Heerlen (NL)	60.8							1	1
A2-E314 Dir Heerlen (NL)	65.0							3	3
A2-E314 Dir Heerlen (NL)	66.9							1	1
A2-E314 Dir Heerlen (NL)	68.9							2	2
A2-E314 Dir Heerlen (NL)	70.2	*	591	99	10	4	2		706
A2-E314 Dir Heerlen (NL)						1		1	2
A2-E314 Dir Louvain	64.8							1	1
A2-E314 Dir Louvain	69.5							3	3
A2-E314 Dir Louvain	70.0							1	1
A2-E314 Dir Louvain	70.2	*	195	78	25	5	1		304
A2-E314 Dir Louvain								1	1
A2-E314 D Louvain acc 22 Aarschot de N223 Aarschot								1	1
Albertlaan		18			1				1
Amerstraat		42						1	1
Amerstraat		76	1						1
Begijnendijksesteenweg		72			4	1			5
Begijnendijksesteenweg		82	2	1	3	1			7
BEGIJNENDIJKSESTEENWEG RICHTING BETEKOM		201	14	4	1				19
BEGIJNENDIJKSESTEENWEG RICHTING GELRODE		201	22	1	2		1		26
Bekafaan								1	1
Bogaardenlaan		27						1	1
Bogaardenstraat								1	1
Bossestraat		5			6				6
Bossestraat						1			1
Boudewijnlaan		4			1				1
Diestsesteenweg		435			1				1



## INFRACTIONS DE VITESSE (autoroutes incluses) : ENDROIT DU CONTRÔLE

2023

Rue	Borne Kilométrique	Nr de maison	Excès de 0-10 km/h	Excès de 11-20 km/h	Excès de 21-30 km/h	Excès de 31-40 km/h	Excès de plus de 40 km/h	Excès de ??? km/h	TOTAL
Diestsesteenweg		93	1		1				2
Diestsesteenweg								1	1
Diestsestraat		6866	2		2		1		5
Diestsestraat		GN	8	1	2		1		12
Diestsestraat		NVT	1		2				3
Diestsestraat		P6866	3	1	1	1			6
Dubbeekstraat		112			6				6
Dubbeekstraat		56			1				1
Dubbeekstraat		81			2	1			3
Dubbeekstraat		GN				1			1
DUIVENSTRAAT RICHTING BETEKOM		ZN	50	6	2				58
Elisabethlaan								2	2
Gaston Geenslaan		0	2	1	1				4
Gaston Geenslaan		NVT			3				3
Gijmelsesteenweg		100	1		1				2
Gijmelsesteenweg		179	2	2	6	1			11
Gijmelsesteenweg		96	4	3	10		2		19
Gijmelsesteenweg		TO 17	5		9		1		15
Gijmelstraat		133		1					1
Gijmelstraat		41			1				1
Gijmelstraat		43			2				2
Goorstraat		XXXXX			1				1
Grote Markt		13			1				1
Grote Meur		45			1				1
Herseltsesteenweg		26			1				1
Herseltsesteenweg		55			1				1
Herseltsesteenweg		93A			1				1



## INFRACTIONS DE VITESSE (autoroutes incluses) : ENDROIT DU CONTRÔLE

2023

Rue	Borne Kilometrique	Nr de maison	Excès de 0-10 km/h	Excès de 11-20 km/h	Excès de 21-30 km/h	Excès de 31-40 km/h	Excès de plus de 40 km/h	Excès de ??? km/h	TOTAL
Langdorpsesteenweg		1114			1				1
Langdorpsesteenweg		162	3		3	2			8
Langestraat		101					1		1
Langestraat		GN			7				7
Langestraat		NVT			3	2			5
Langestraat					6	3	1		10
Leuvensesteenweg		242	5						5
Leuvensesteenweg		466	15						15
LEUVENSESTEENWEG RICHTING AARSCHOT		304	5				1		6
LEUVENSESTEENWEG RICHTING AARSCHOT		340	3						3
LEUVENSESTEENWEG RICHTING AARSCHOT		466	39	3	2	1			45
LEUVENSESTEENWEG RICHTING AARSCHOT		482	81	11	4	1	1		98
LEUVENSESTEENWEG RICHTING ROTSELAAR		304	6						6
LEUVENSESTEENWEG RICHTING ROTSELAAR		340	7						7
LEUVENSESTEENWEG RICHTING ROTSELAAR		466	14	2					16
LEUVENSESTEENWEG RICHTING ROTSELAAR		482	20	3	2	1			26
Leuvensestraat		81			1				1
Liersesteenweg		216	6						6
Liersesteenweg		238	1.455	156	30	7	3		1.651
Liersesteenweg		JBC	16	3					19
Liersesteenweg								1	1
LIERSESTEENWEG RICHTING AARSCHOT		216	17	7					24
LIERSESTEENWEG RICHTING BEGIJNENDIJK		216	6	1		1			8
LIERSESTEENWEG RICHTING LIER		216	15	5			1		21
Molendreef		71	1		4				5
MOUTHORENSTEENWEG RICHTING TESTELT		ZN	6						6
MOUTHORENSTEENWEG RICHTING WOLFSDONK CENTRUM		ZN	11			1			12



## INFRACTIONS DE VITESSE (autoroutes incluses) : ENDROIT DU CONTRÔLE

2023

Rue	Borne Kilometrique	Nr de maison	Excès de 0-10 km/h	Excès de 11-20 km/h	Excès de 21-30 km/h	Excès de 31-40 km/h	Excès de plus de 40 km/h	Excès de ??? km/h	TOTAL
N223 AARSCHOT (N19) - TIENEN (N3) RICHTING HOLSBEE		<b>ZN</b>	80	16	2				<b>98</b>
N223 RICHTING BETEKOM		<b>ZN</b>	278	34	10		1		<b>323</b>
Nieuwlandlaan		<b>551</b>			4				<b>4</b>
Nieuwlandlaan		<b>66</b>			7	1			<b>8</b>
Nieuwlandlaan		<b>B151</b>	17	1	27	9			<b>54</b>
Nieuwrodese steenweg								1	<b>1</b>
Nieuwstraat								1	<b>1</b>
Nijverheidslaan		<b>12A</b>	1		2				<b>3</b>
Nijverheidslaan		<b>8</b>		1		2			<b>3</b>
Oostelijke Ring								1	<b>1</b>
OOSTELIJKE RING RICHTING HERSELT	<b>6.7</b>		3						<b>3</b>
OOSTELIJKE RING RICHTING RILLAAR	<b>6.7</b>		6	1					<b>7</b>
Ossebrugstraat				1				1	<b>2</b>
Oude Mechelsebaan		<b>611</b>			3				<b>3</b>
Oudenbos								1	<b>1</b>
Pastoor Dergentlaan		<b>66</b>	1						<b>1</b>
R25	<b>0.1</b>		4.393	423	43	10	3		<b>4.872</b>
R25	<b>1.5</b>		12.812	1.108	130	19	3		<b>14.072</b>
R25 BUITENRING RICHTING BETEKOM	<b>1.7</b>		10	2					<b>12</b>
R25 Côté Extérieur			38	1			1		<b>40</b>
R25 Côté Intérieur								1	<b>1</b>
R25 RING RICHTING HAACHT	<b>1.6</b>		122	23	6	4			<b>155</b>
R25 RING RICHTING TIENEN		<b>ZN</b>	37						<b>37</b>
Rillaarsebaan		<b>138</b>			4	2			<b>6</b>
Rillaarsebaan		<b>139</b>			4				<b>4</b>
Rillaarsebaan		<b>KERKH</b>	3	1					<b>4</b>
RILLAARSE BAAN		<b>139</b>			1	1			<b>2</b>



## INFRACTIONS DE VITESSE (autoroutes incluses) : ENDROIT DU CONTRÔLE

2023

Rue	Borne Kilometrique	Nr de maison	Excès de 0-10 km/h	Excès de 11-20 km/h	Excès de 21-30 km/h	Excès de 31-40 km/h	Excès de plus de 40 km/h	Excès de ??? km/h	TOTAL
RILLAARSEBAAN RICHTING AARSCHOT		ZN	17	3	2				22
RILLAARSEBAAN RICHTING GELRODE		ZN	43	6	1				50
RILLAARSEBAAN RICHTING R25		ZN	4	3					7
RILLAARSEBAAN RICHTING RILLAAR		ZN	1	1					2
RILLAARSEBAAN RICHTING ROTSELAAR		ZN	16	1					17
RILLAARSEBAAN THV FRUITKRAAM		ZN	9	1					10
RILLAARSEBAAN THV FRUITKRAAM RICHTING R25		ZN	3						3
Schaluin								1	1
Schoonderbeukenweg		249	19	3					22
Schoonderbeukenweg		76	1	1	9				11
SCHOONDERBEUKENWEG RICHTING RILLAAR		249	7						7
SCHOONDERBEUKENWEG RICHTING RILLAAR		320	7						7
SCHOONDERBEUKENWEG RICHTING SCHERPENHEUVEL		249	6	2					8
SCHOONDERBEUKENWEG RICHTING SCHERPENHEUVEL		320	2		1				3
Senatorlaan		28				2			2
Senatorlaan		48	3		36	11	3		53
Ter Heidelaan		49						2	2
Ter Heidelaan		GN	20	4	28	4	2		58
Ter Heidelaan		NVT	9	1	8	2			20
Ter Heidelaan								1	1
Testeltsesteenweg		62			2	1	1		4
Testeltsesteenweg		83	2						2
Testeltsesteenweg					1				1
TESTELTSESTEENWEG RICHTING AARSCHOT		181	8	2					10
TESTELTSESTEENWEG RICHTING AARSCHOT		ZN	6						6
TESTELTSESTEENWEG RICHTING WOLFSDONK		181	5	1	3				9
TESTELTSESTEENWEG RICHTING WOLFSDONK		ZN	4						4



## INFRACTIONS DE VITESSE (autoroutes incluses) : ENDROIT DU CONTRÔLE

2023

Rue	Borne Kilometrique	Nr de maison	Excès de 0-10 km/h	Excès de 11-20 km/h	Excès de 21-30 km/h	Excès de 31-40 km/h	Excès de plus de 40 km/h	Excès de ??? km/h	TOTAL
Tieltse Baan		111			1				1
Tieltse Baan		204			1				1
Tieltseweg		261		1	2				3
Tieltseweg		GN			1				1
Tieltseweg		NVT			15	1			16
Tieltseweg								1	1
Veelsebaan		82A			2				2
Vleminkstraat		109	15	1	12				28
Vleminkstraat		128	3	2	4				9
Vleminkstraat		23	3		2	2			7
Vleminkstraat		25	1		1				2
Vleminkstraat		90	2		9				11
Vuurmolenstraat		GN			1				1
Vuurmolenstraat								1	1
Westelijke Ring			140	5	1				146
WESTELIJKE RING RICHTING BETEKOM	1.8		15	2					17
Witte Molenlaan					1				1
Wolfsdonksteenweg		46B	8						8
<b>TOTAL</b>			<b>20.815</b>	<b>2.041</b>	<b>564</b>	<b>105</b>	<b>31</b>	<b>35</b>	<b>23.591</b>



## INFRACTIONS DE VITESSE (autoroutes incluses) : RÉGIME VITESSE

2023

Vitesse autorisée	Excès de 0-10 km/h	Excès de 11-20 km/h	Excès de 21-30 km/h	Excès de 31-40 km/h	Excès de plus de 40	Excès de ??? km/h	TOTAL
30	2	1	12	3	0	0	18
50	112	22	274	47	13	0	468
60	0	50	3	0	0	0	53
70	1.940	171	46	12	7	0	2.176
90	17.983	1.626	195	33	8	0	19.845
120	778	171	34	10	3	0	996
Inconnu	0	0	0	0	0	35	35
<b>TOTAL</b>	<b>20.815</b>	<b>2.041</b>	<b>564</b>	<b>105</b>	<b>31</b>	<b>35</b>	<b>23.591</b>

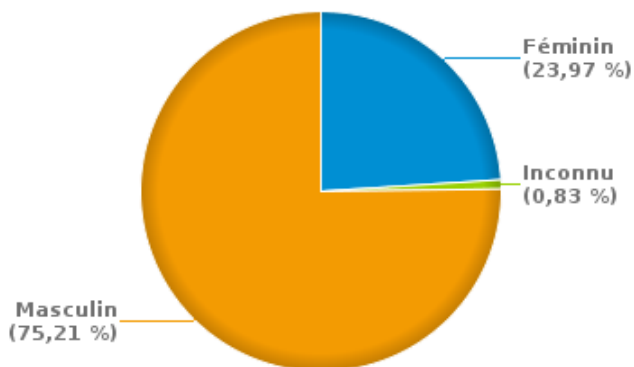


# INFRACTIONS ROUTIÈRES (autoroutes incluses) : PROFIL DES CONTREVENANTS 2023

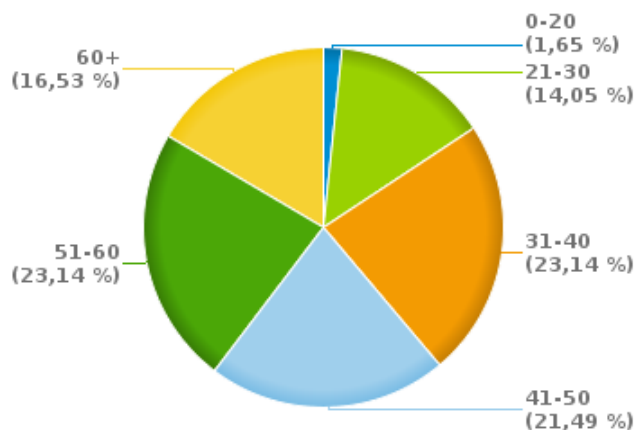
## Nombre d'infractions d'alcool par catégorie d'âge et par sexe

	Masculin	Féminin	Inconnu	TOTAL
0-20	1	1	0	2
21-30	11	6	0	17
31-40	20	7	1	28
41-50	19	7	0	26
51-60	23	5	0	28
60+	17	3	0	20
<b>TOTAL</b>	<b>91</b>	<b>29</b>	<b>1</b>	<b>121</b>

% infractions alcool par sexe pour l'année 2023



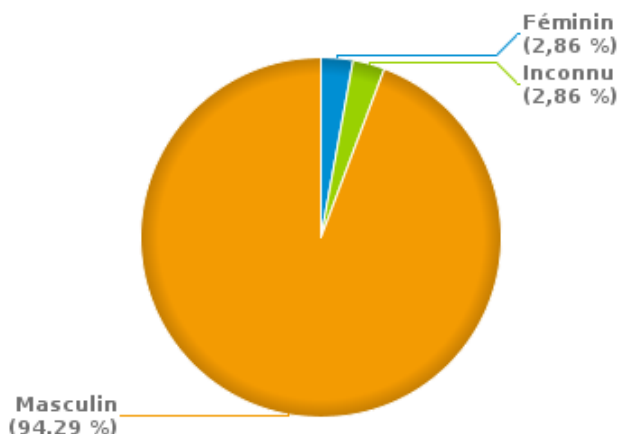
% infractions alcool par catégorie d'âge pour l'année 2023



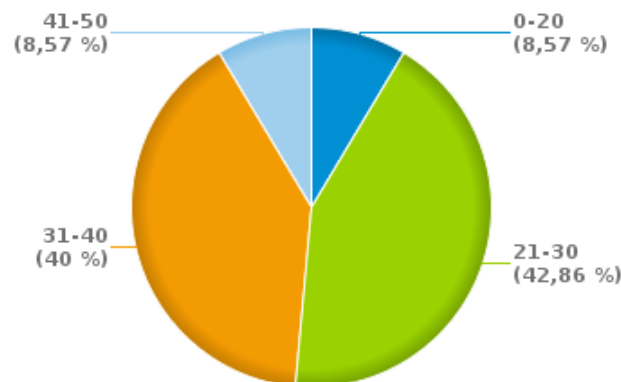
## Nombre d'infractions de drogues par catégorie d'âge et par sexe

	Féminin	Inconnu	Masculin	TOTAL
0-20	0	0	3	3
21-30	0	0	15	15
31-40	0	1	13	14
41-50	1	0	2	3
<b>TOTAL</b>	<b>1</b>	<b>1</b>	<b>33</b>	<b>35</b>

% infractions drogues par sexe pour l'année 2023



% infractions drogues par catégorie d'âge pour l'année 2023





**INFRACTIONS ROUTIÈRES**  
**FILTRES ET PARAMÈTRES SELECTIONNÉS**  
**DANS CE RAPPORT**

<b>Année de début de l'infraction</b>	2015
<b>Année de fin de l'infraction</b>	2023
<b>Trimestre(s)</b>	Trim. 1;Trim. 2;Trim. 3;Trim. 4
<b>Zone de police</b>	ZP AARSCHOT
<b>Unité locale/fédérale</b>	
<b>Hors/sur autoroute</b>	(autoroutes incluses)
<b>Unité de police constatante</b>	
<b>Date de clôture de la banque de données</b>	30/04/24

<b>Date de mise à jour du rapport</b>	01 JUIL. 2024 10:22:52
---------------------------------------	------------------------