

**Aperçu
Infractions routières
(autoroutes incluses)
2023**

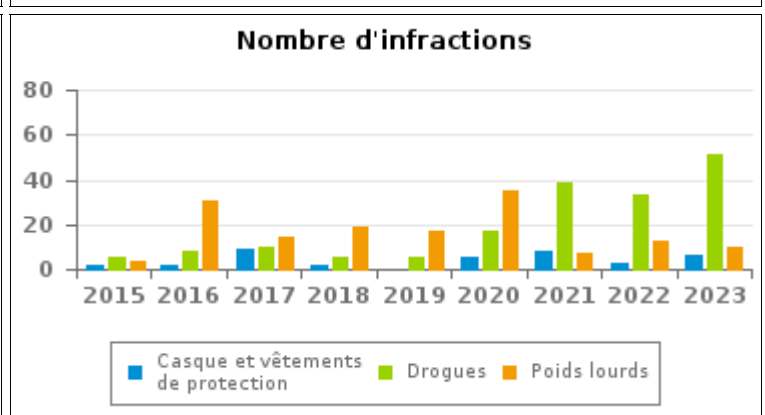
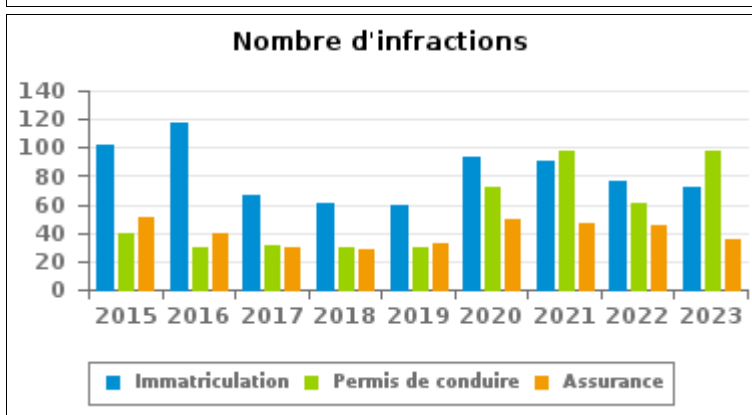
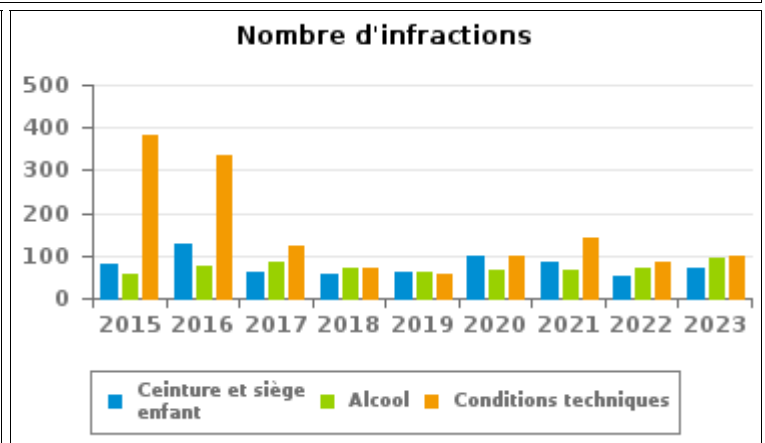
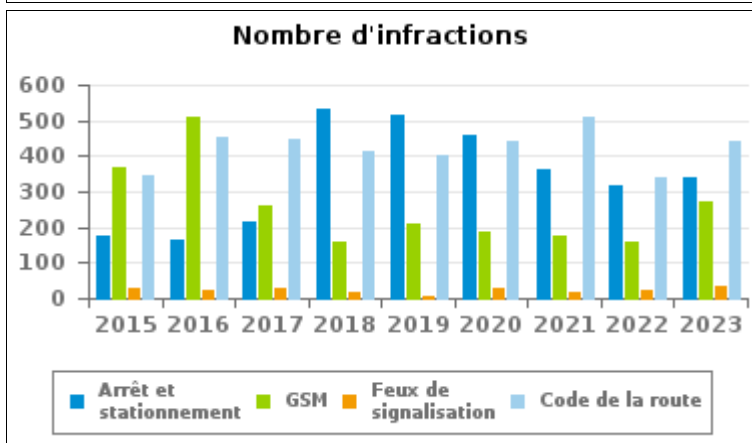
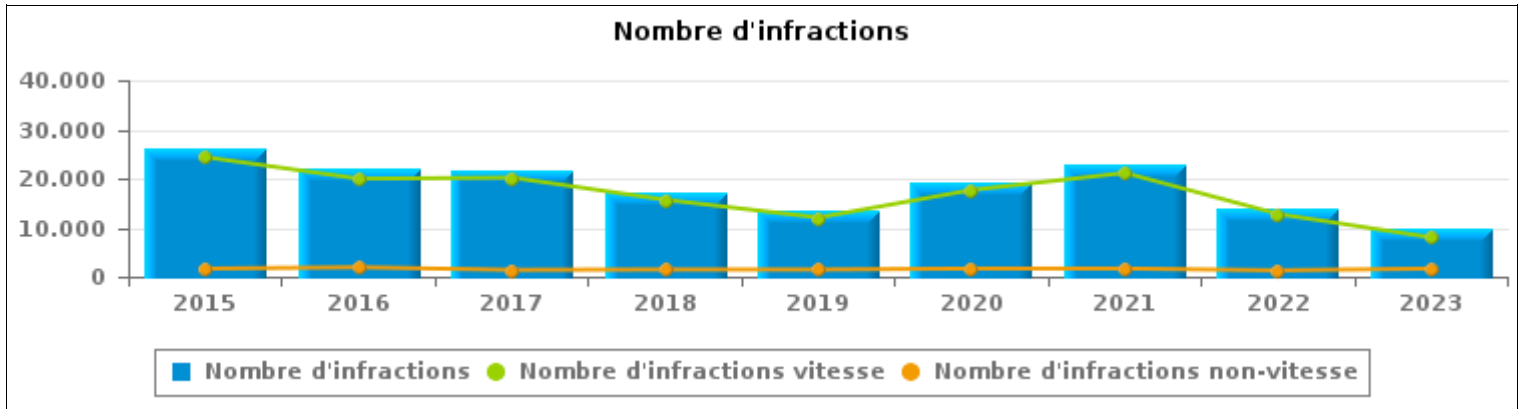
**ZP BIERBEEK/
BOUTERSEM/HOLSBEEK/
LUBBEEK**



INFRACTIONS ROUTIÈRES (autoroutes incluses) : APERÇU GÉNÉRAL

Comparaison par année: 2015-2023

	2015	2016	2017	2018	2019	2020	2021	2022	2023
NOMBRE TOTAL D'INFRACTIONS	25.972	21.871	21.549	17.113	13.487	19.307	22.787	14.047	9.624
INFRACTIONS PAR THEME									
	2015	2016	2017	2018	2019	2020	2021	2022	2023
Vitesse	24.327	19.952	20.170	15.654	12.038	17.653	21.130	12.761	7.982
Arrêt et stationnement	176	166	217	531	513	460	363	315	342
GSM	368	507	259	158	208	189	173	161	273
Casque et vêtements de protection	2	2	9	2	0	5	8	3	6
Ceinture et siège enfant	82	129	59	55	59	100	87	54	73
Feux de signalisation	26	25	27	18	6	26	19	25	36
Code de la route	346	454	446	411	404	440	512	339	440
Alcool	57	76	86	69	60	64	65	73	95
Drogues	5	8	10	5	5	17	39	33	51
Conditions techniques	384	333	124	71	55	97	143	87	97
Immatriculation	102	117	67	61	59	94	90	76	72
Permis de conduire	39	30	31	30	29	72	98	61	97
Assurance	51	40	30	28	33	50	47	45	36
Poids lourds	4	31	14	19	17	35	7	13	10
Autres	3	1	0	1	1	5	5	0	9
Inconnu	0	0	0	0	0	0	1	1	5





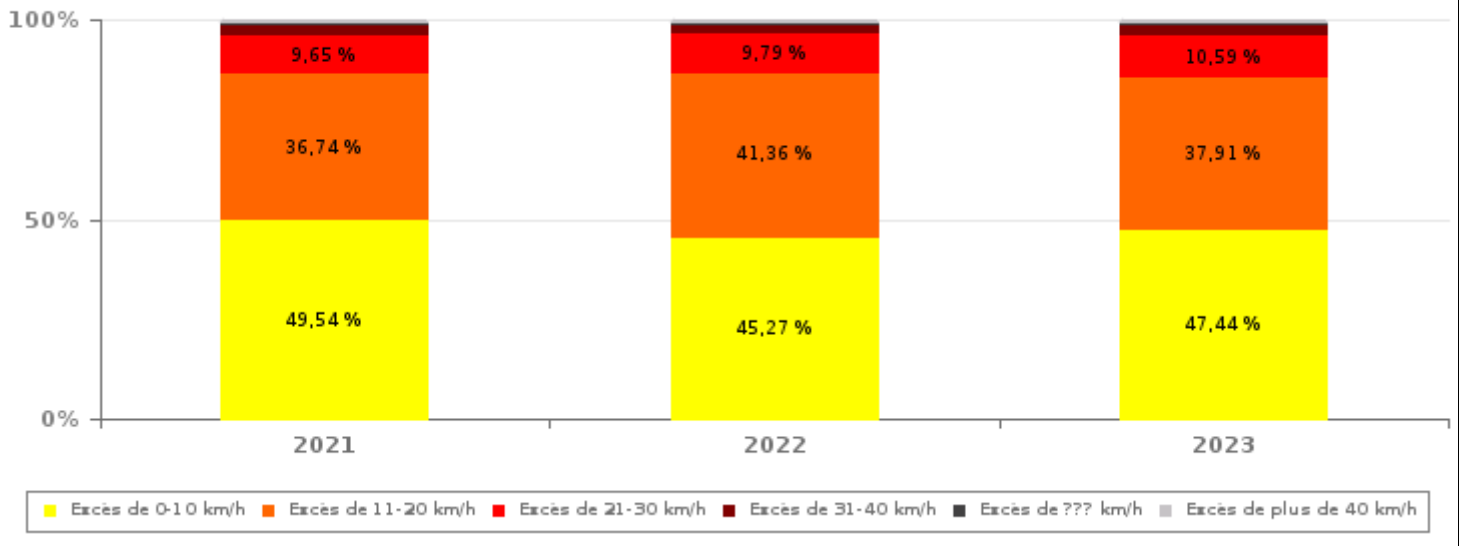
INFRACTIONS ROUTIÈRES (autoroutes incluses) : APERÇU GÉNÉRAL

INFRACTIONS PAR DEGRE DE GRAVITE

Comparaison par année: 2015-2023

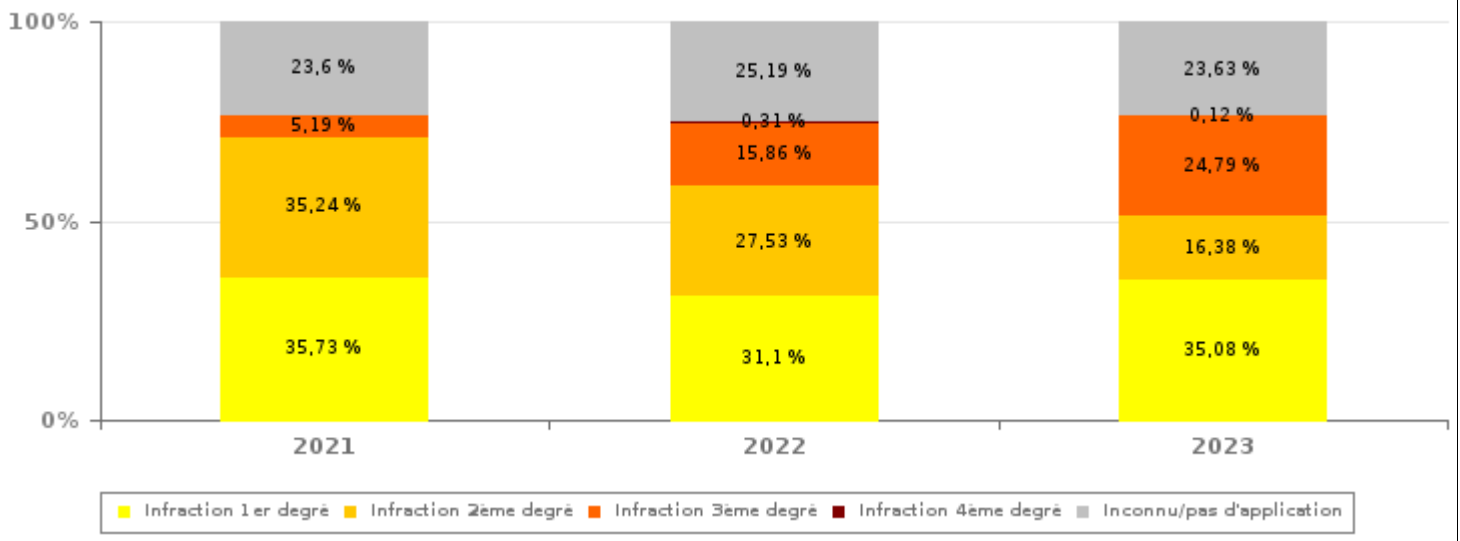
VITESSE	2015	2016	2017	2018	2019	2020	2021	2022	2023
Excès de 0-10 km/h	16.506	10.728	10.836	5.696	4.477	8.699	10.468	5.777	3.787
Excès de 11-20 km/h	6.026	6.781	6.663	7.134	5.209	6.605	7.763	5.278	3.026
Excès de 21-30 km/h	1.288	1.778	1.946	2.038	1.698	1.708	2.039	1.249	845
Excès de 31-40 km/h	329	456	484	557	427	388	558	290	192
Excès de plus de 40 km/h	150	190	209	204	202	192	217	135	91
Excès de ??? km/h	28	19	32	25	25	61	85	32	41
Sous-total VITESSE	24.327	19.952	20.170	15.654	12.038	17.653	21.130	12.761	7.982

Nombre d'infractions (vitesse): répartition selon la gravité



NON-VITESSE	2015	2016	2017	2018	2019	2020	2021	2022	2023
1er degré	447	548	586	767	625	563	592	400	576
2ème degré	582	736	424	425	553	629	584	354	269
3ème degré	78	124	82	49	75	129	86	204	407
4ème degré	4	5	0	3	2	5	4	4	2
Inconnu/Pas d'application	534	506	287	215	194	328	391	324	388
Sous-total NON-VITESSE	1.645	1.919	1.379	1.459	1.449	1.654	1.657	1.286	1.642

Nombre d'infractions (non-vitesse): répartition selon la gravité





INFRACTIONS ROUTIÈRES (autoroutes incluses) : APERÇU GÉNÉRAL

INFRACTIONS PAR DEGRE DE GRAVITE

Comparaison par année: 2015-2023



INFRACTIONS ROUTIÈRES (autoroutes incluses) : APERÇU GÉNÉRAL

Comparaison par mois pour l'année 2023

	Jan	Fév	Mar	Avr	Mai	Juin	Juil	Août	Sep	Oct	Nov	Déc	TOTAL
NOMBRE TOTAL D'INFRACTIONS	641	756	1.071	1.487	432	682	1.444	439	564	799	784	525	9.624
INFRACTIONS PAR THEME													
Vitesse	516	646	908	1.341	187	541	1.323	287	431	688	688	426	7.982
Arrêt et stationnement	23	21	16	20	95	23	11	62	26	12	13	20	342
GSM	16	13	37	17	46	24	17	20	34	22	18	9	273
Casque et vêtements de protection	0	0	0	2	0	1	0	2	1	0	0	0	6
Ceinture et siège enfant	1	2	7	9	13	11	13	7	1	7	1	1	73
Feux de signalisation	1	4	0	5	5	2	0	2	5	2	4	6	36
Code de la route	33	35	53	53	59	42	46	19	31	27	23	19	440
Alcool	13	6	7	8	9	11	10	7	4	5	3	12	95
Drogues	8	4	6	8	8	4	1	3	3	2	2	2	51
Conditions techniques	9	12	19	6	2	11	3	7	7	6	11	4	97
Immatriculation	8	3	2	4	2	4	15	5	6	8	9	6	72
Permis de conduire	6	5	6	12	5	5	2	15	9	14	5	13	97
Assurance	5	2	4	2	1	2	3	2	4	3	4	4	36
Poids lourds	1	2	3	0	0	1	0	0	0	2	1	0	10
Autres	1	1	3	0	0	0	0	1	1	1	1	0	9
Inconnu	0	0	0	0	0	0	0	0	1	0	1	3	5
INFRACTIONS PAR DEGRE DE GRAVI													
VITESSE													
Excès de 0-10 km/h	323	338	536	947	122	166	59	158	166	251	383	338	3.787
Excès de 11-20 km/h	157	225	299	290	34	271	882	96	181	300	222	69	3.026
Excès de 21-30 km/h	26	61	59	63	23	84	270	24	68	98	58	11	845
Excès de 31-40 km/h	4	14	7	23	4	10	81	4	10	21	13	1	192
Excès de plus de 40 km/h	2	5	3	10	1	9	30	3	4	13	11	0	91
Excès de ??? km/h	4	3	4	8	3	1	1	2	2	5	1	7	41
Sous-total VITESSE	516	646	908	1.341	187	541	1.323	287	431	688	688	426	7.982
NON-VITESSE													
1er degré	30	40	46	54	110	49	50	66	38	31	32	30	576
2ème degré	26	12	21	20	36	29	32	22	20	22	15	14	269
3ème degré	27	26	50	34	73	33	20	27	47	27	23	20	407
4ème degré	0	0	0	1	0	0	0	0	0	0	1	0	2
Inconnu/Pas d'application	42	32	46	37	26	30	19	37	28	31	25	35	388
Sous-total NON-VITESSE	125	110	163	146	245	141	121	152	133	111	96	99	1.642

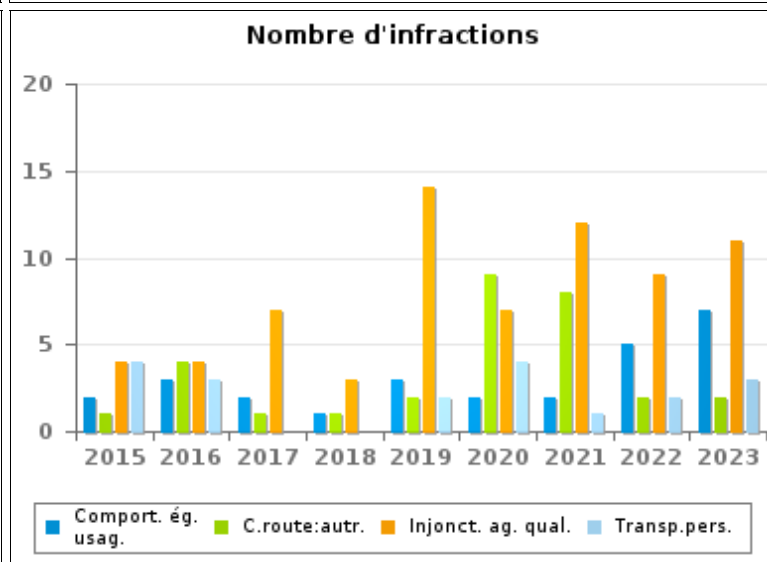
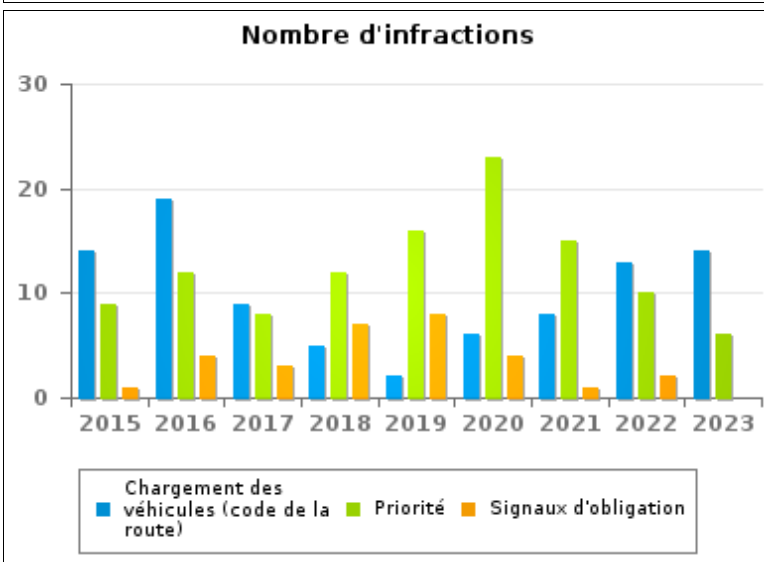
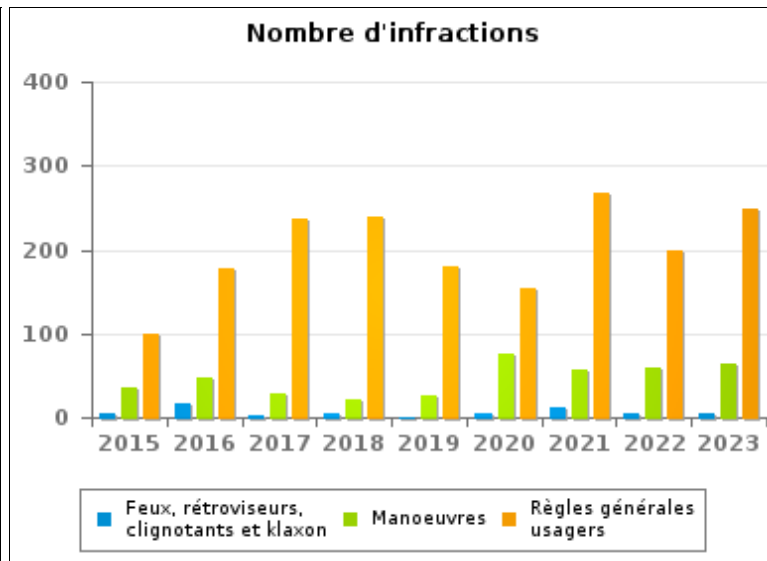
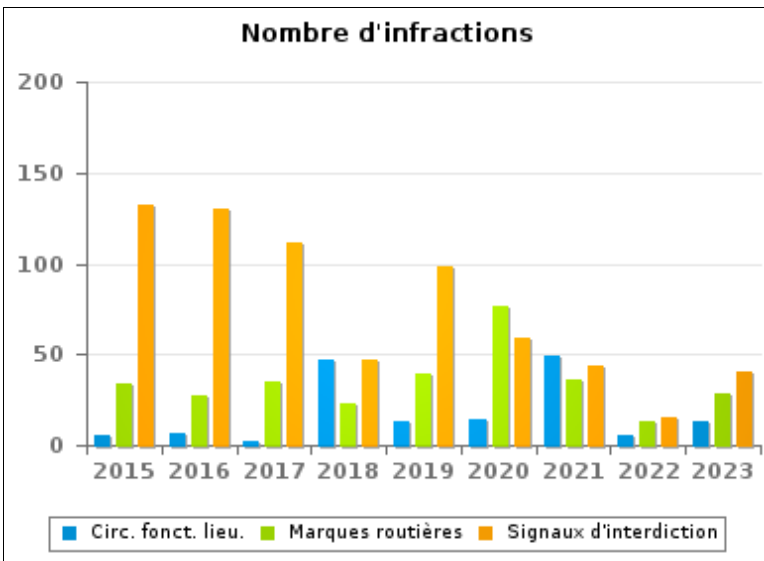


INFRACTIONS ROUTIÈRES (autoroutes incluses) : APERÇU GÉNÉRAL (DÉTAIL)

Comparaison par année: 2015-2023

Code de la route

	2015	2016	2017	2018	2019	2020	2021	2022	2023
Règles générales usagers	100	178	236	240	179	155	267	199	248
Signaux d'interdiction	132	130	112	47	98	59	44	15	40
Manoeuvres	35	47	28	21	27	75	56	59	64
Marques routières	34	27	35	23	39	77	36	13	28
Circulation en fonction du lieu	5	7	2	47	13	14	49	5	13
Priorité	9	12	8	12	16	23	15	10	6
Chargement des véhicules (code de la route)	14	19	9	5	2	6	8	13	14
Injonctions des agents qualifiés	4	4	7	3	14	7	12	9	11
Feux, rétroviseurs, clignotants et klaxon	5	16	3	4	1	5	13	5	4
Code de la route: autres	1	4	1	1	2	9	8	2	2
Signaux d'obligation	1	4	3	7	8	4	1	2	0
Comportement à l'égard de certains usagers	2	3	2	1	3	2	2	5	7
Transport de personnes (code de la route)	4	3	0	0	2	4	1	2	3
TOTAL	346	454	446	411	404	440	512	339	440





INFRACTIONS ROUTIÈRES (autoroutes incluses) : TOP 5 DES INFRACTIONS

2023

Toutes les infractions

Theme	Article de loi	Nombre d'infractions	% (*)
Vitesse	Art. 11.2.1°.a). En dehors des agglomérations, la vitesse est limitée à 120 km à l'heure sur les autoroutes [...].	3.358	34,89%
Vitesse	(Attention : l'infraction suivante est uniquement valable pour la Région flamande) Art. 11.1. Dans les agglomérations, la vitesse est limitée à 50 km à l'heure [...].	456	4,74%
Vitesse	(Attention : l'infraction suivante est uniquement valable pour la Région flamande) Art. 11.2.3°.b). En dehors des agglomérations, la vitesse est limitée à 70 km à l'heure sur les autres voies publiques.	2.743	28,50%
Vitesse	(Attention : l'infraction suivante est uniquement valable pour la Région flamande) Art. 11.2.3°. b). En dehors des agglomérations, la vitesse est limitée à 70 km à l'heure sur les autres voies publiques. Sur certaines voies publiques, une limitation de vitesse inférieure ou supérieure peut cependant être imposée ou admise [...]. Art. 5. Les usagers doivent se conformer [...] aux signaux routiers [...], lorsque ceux-ci sont réguliers en la forme, suffisamment visibles et placés conformément aux prescriptions du [...] règlement [général sur la police de la circulation routière et de l'usage de la voie publique]. Art. 68.3. [...] Sign. C43 [avec la mention 50]. A partir du signal jusqu'au prochain carrefour [ou signal C45], interdiction de circuler à une vitesse supérieure à [50 km/h] [...].	281	2,92%
Vitesse	(Attention : l'infraction suivante est uniquement valable pour la Région flamande) Limitations de vitesse / zone 50 / voies publiques hors agglomération, à l'exception des autoroutes. Art. 5. Les usagers doivent se conformer aux signaux lumineux de circulation, aux signaux routiers et aux marques routières, lorsque ceux-ci sont réguliers en la forme, suffisamment visibles et placés conformément aux prescriptions du [...] règlement [général sur la police de la circulation routière et de l'usage de la voie publique]. Art. 68.3. [...] Sign. C43 [à validité zonale et mention 50]. A partir du signal [...] [jusqu'au signal de fin de zone], interdiction de circuler à une vitesse supérieure à [50 km/h] [...]. Art. 65.5.10. Les zones de vitesse sont indiquées par le signal C43 auquel la validité zonale est conférée conformément au point 65.5.3. A partir du signal de zone jusqu'au signal de fin de zone, il est interdit de rouler à une vitesse supérieure à la vitesse de la zone [...].	549	5,70%

Infractions du 4ème degré

Theme	Article de loi	Nombre d'infractions	% (*)
Code de la route	Constitue une infraction de 4ème degré en vertu de l'article 4.3° de l'AR du 30-09-2005 :Art. 17.2.3°. Le dépassement par la gauche d'un véhicule attelé [...] ou d'un véhicule à plus de deux roues est interdit à l'approche du sommet d'une côte et dans les virages, lorsque la visibilité est insuffisante, sauf si le dépassement peut se faire sans franchir la ligne blanche continue délimitant la partie de la chaussée affectée à la circulation venant en sens inverse.	2	0,02 %

(*) % par rapport au nombre total d'infractions



INFRACTIONS ROUTIÈRES (autoroutes incluses) : MOMENT

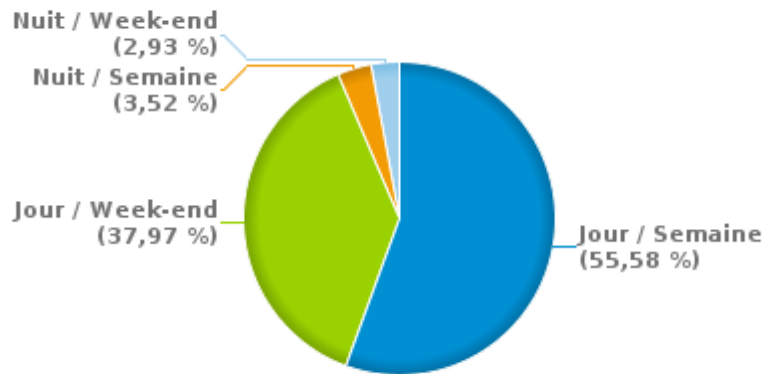
Nombre d'infractions selon le moment de la semaine 2023

	Semaine			Week-end			TOTAL
	Jour	Nuit	Sous-total	Jour	Nuit	Sous-total	
Vitesse	4.316	241	4.557	3.267	158	3.425	7.982
Arrêt et stationnement	227	12	239	93	10	103	342
GSM	230	2	232	37	4	41	273
Casque et vêtements de protection	3	0	3	1	2	3	6
Ceinture et siège enfant	49	4	53	12	8	20	73
Feux de signalisation	28	2	30	4	2	6	36
Code de la route	260	29	289	136	15	151	440
Alcool	20	22	42	14	39	53	95
Drogues	29	5	34	6	11	17	51
Conditions techniques	56	8	64	26	7	33	97
Immatriculation	41	4	45	23	4	27	72
Permis de conduire	54	8	62	19	16	35	97
Assurance	19	1	20	10	6	16	36
Poids lourds	7	1	8	2	0	2	10
Autres	6	0	6	3	0	3	9
Inconnu	4	0	4	1	0	1	5
TOTAL	5.349	339	5.688	3.654	282	3.936	9.624

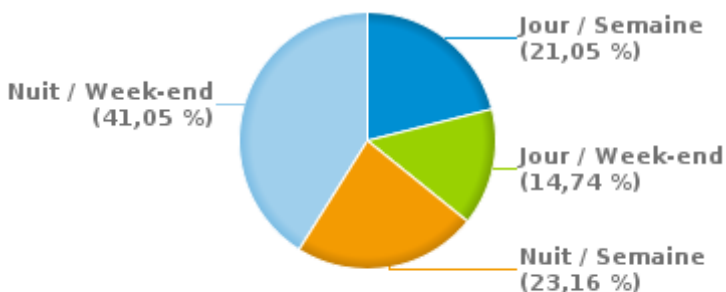
Weekend = Du vendredi 22h00 jusqu'au lundi 06h00
Semaine = Du lundi 06h00 jusqu'au vendredi 22h00

Jour: de 06h00 à 22h00
Nuit: de 22h00 à 06h00

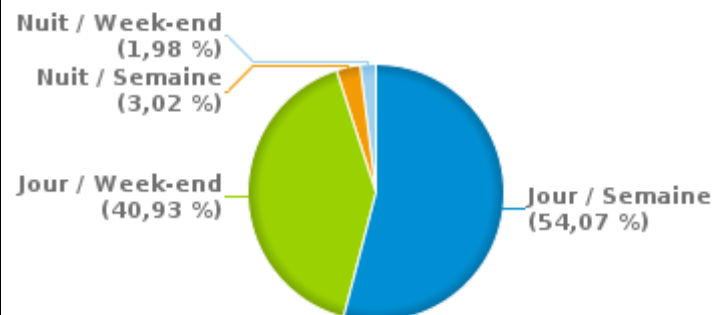
% infractions selon le moment pour l'année 2023



% infractions alcool selon le moment pour l'année 2023



% infractions vitesse selon le moment pour l'année 2023





INFRACTIONS DE VITESSE (autoroutes incluses) : ENDROIT DU CONTRÔLE

2023

Bierbeek

Rue	Borne Kilométrique	Nr de maison	Excès de 0-10 km/h	Excès de 11-20 km/h	Excès de 21-30 km/h	Excès de 31-40 km/h	Excès de plus de 40 km/h	Excès de ??? km/h	TOTAL
A3-E40 Direction Aachen (D)	25.9				1				1
A3-E40 Direction Aachen (D)	26.5			1					1
A3-E40 Direction Aachen (D)	29.5				1				1
A3-E40 Direction Bruxelles	0.0					1			1
A3-E40 Direction Bruxelles	26.0						1		1
A3-E40 Direction Bruxelles	26.1	*	5	81	21	7	1		115
A3-E40 Direction Bruxelles	26.1			13	7	1	3		24
A3-E40 Direction Bruxelles	26.6							1	1
A3-E40 Direction Bruxelles	26.8				1			1	2
A3-E40 Direction Bruxelles	27.6				1			1	2
A3-E40 Direction Bruxelles	28.0			1					1
A3-E40 Direction Bruxelles	28.8						1		1
A3-E40 Direction Bruxelles	29.9							1	1
A3-E40 Direction Bruxelles			1	19	6	1	2		29
Bierbeekstraat		152	1						1
Hoegaardsesteenweg		10 A			2				2
Hoogstraat		35C			1				1
Koning Albertlaan		24	1						1
Koning Albertlaan		32		6					6
Korbeek-Losestraat		118			1				1
Korbeek-Losestraat		72			1				1
Korbeek-Losestraat								1	1
Lovenjoelsestraat		35	4	2					6
Lovenjoelsestraat		81		1	7				8
Naamsesteenweg		-	22	9	1	1			33
Naamsesteenweg		ZN	28	8					36



INFRACTIONS DE VITESSE (autoroutes incluses) : ENDROIT DU CONTRÔLE

2023

Rue	Borne Kilométrique	Nr de maison	Excès de 0-10 km/h	Excès de 11-20 km/h	Excès de 21-30 km/h	Excès de 31-40 km/h	Excès de plus de 40 km/h	Excès de ??? km/h	TOTAL
Neervelpsestraat		15			1				1
Nieuwstraat		40		10					10
Nieuwstraat		42		11	1				12
Opvelpsestraat		1	14	3	1				18
Opvelpsestraat		26	1						1
Oude Baan		37		3	1				4
Oude Baan		45			2				2
Pellenbergstraat								2	2
Stationsstraat		42	4						4
Stationsstraat		47			1				1
Stationsstraat		81		27	3				30
Tiensesteenweg		217	107	10					117
Tiensesteenweg		308	17	4					21
Tiensesteenweg		312	28	8	4		1		41
Tiensesteenweg		314	69	16	4				89
Tiensesteenweg		318	28	7	2	2			39
Tiensesteenweg		320	24	2	2	1			29
Tiensesteenweg		322	52	9		1			62
Tiensesteenweg		328	16	3		1			20
Tiensesteenweg		330	24	5		1			30
Tiensesteenweg		36	1						1
Tiensesteenweg		73						1	1
Tiensesteenweg		83	60	11	9		1		81
Tiensesteenweg		86	32	6	3				41
Tiensesteenweg								1	1
Valeriaanstraat		18						1	1
Waverssteenweg		140	1						1



INFRACTIONS DE VITESSE (autoroutes incluses) : ENDROIT DU CONTRÔLE

2023

Rue	Borne Kilométrique	Nr de maison	Excès de 0-10 km/h	Excès de 11-20 km/h	Excès de 21-30 km/h	Excès de 31-40 km/h	Excès de plus de 40 km/h	Excès de ??? km/h	TOTAL
TOTAL			540	276	85	17	10	10	938

Boutersem

Rue	Borne Kilométrique	Nr de maison	Excès de 0-10 km/h	Excès de 11-20 km/h	Excès de 21-30 km/h	Excès de 31-40 km/h	Excès de plus de 40 km/h	Excès de ??? km/h	TOTAL
A3-E40 Direction Aachen (D)	31.0				1				1
A3-E40 Direction Aachen (D)	31.5	*	175	623	179	39	31		1.047
A3-E40 Direction Aachen (D)	31.8	*	1	187	56	18	10		272
A3-E40 Direction Aachen (D)	32.9							1	1
A3-E40 Direction Aachen (D)	33.0		61	267	77	11	5		421
A3-E40 Direction Aachen (D)	33.1		73	439	109	36	15		672
A3-E40 Direction Aachen (D)				2		2	2	2	8
A3-E40 Direction Bruxelles	28.0			1					1
A3-E40 Direction Bruxelles	31.7	*		331	96	37	6		470
A3-E40 Direction Bruxelles	31.7				2		2		4
A3-E40 Direction Bruxelles	32.0				1				1
A3-E40 Direction Bruxelles	32.5			1					1
A3-E40 Direction Bruxelles	32.9			1					1
A3-E40 Direction Bruxelles	34.3	*	87	221	65	15	6		394
A3-E40 Direction Bruxelles	34.3				1		2		3
A3-E40 Direction Bruxelles				1	3	1		2	7
A3-E40 Direction Bruxelles Parking Boutersem				1	1				2
Aarschotsebaan		39			1				1
Hertenstraat								1	1
Kerkomsesteenweg		202	5		9	2			16
Kerkomsesteenweg		250			9				9
Kerkomsesteenweg		27	2						2



INFRACTIONS DE VITESSE (autoroutes incluses) : ENDROIT DU CONTRÔLE

2023

Rue	Borne Kilométrique	Nr de maison	Excès de 0-10 km/h	Excès de 11-20 km/h	Excès de 21-30 km/h	Excès de 31-40 km/h	Excès de plus de 40 km/h	Excès de ??? km/h	TOTAL
Kerkomsesteenweg		283						1	1
Kerkomsesteenweg		72						1	1
Koutemstraat		46	2		3				5
Kumtichsestraat		25			1				1
Leuvensesteenweg		125	4	2	1				7
Leuvensesteenweg		147	25	4	1				30
Leuvensesteenweg		149	19	4	1	1	1		26
Leuvensesteenweg		171	8	3					11
Leuvensesteenweg		199	5		1				6
Leuvensesteenweg		206	8	1	1				10
Leuvensesteenweg		305		1					1
Leuvensesteenweg		45	20	3	1				24
Leuvensesteenweg		455	33	6	2	1			42
Leuvensesteenweg		496	4	3	1				8
Malendriesstraat		164						1	1
Malendriesstraat		58	7						7
Malendriesstraat		95				1			1
Neervelpsestraat		15	2	1	1				4
Neervelpsestraat								5	5
Nieuwstraat		30			1				1
Smidstraat		20		18	2				20
Smidstraat		30		26	4				30
Stationsstraat		47			3				3
Stationsstraat		56				1			1
Stationsstraat		81	1	1	1				3
Waversesesteenweg		12			1				1
Waversesesteenweg		140	23	7	2				32



INFRACTIONS DE VITESSE (autoroutes incluses) : ENDROIT DU CONTRÔLE

2023

Rue	Borne Kilométrique	Nr de maison	Excès de 0-10 km/h	Excès de 11-20 km/h	Excès de 21-30 km/h	Excès de 31-40 km/h	Excès de plus de 40 km/h	Excès de ??? km/h	TOTAL
Waversesteenweg		15	1						1
Waversesteenweg		48			1				1
TOTAL			566	2.155	639	165	80	14	3.619

Holsbeek

Rue	Borne Kilométrique	Nr de maison	Excès de 0-10 km/h	Excès de 11-20 km/h	Excès de 21-30 km/h	Excès de 31-40 km/h	Excès de plus de 40 km/h	Excès de ??? km/h	TOTAL
A2-E314 Dir Heerlen (NL)	71.2							1	1
A2-E314 Dir Heerlen (NL)	79.0			1					1
A2-E314 Dir Heerlen (NL)								1	1
A2-E314 Dir Louvain	78.0							1	1
A2-E314 Dir Louvain	78.4							1	1
A2-E314 Dir Louvain								1	1
Appelweg		103	18	1					19
Appelweg		23 B	11	1					12
Appelweg		39	3						3
Appelweg		43	4	1					5
Appelweg		65	10	3	3				16
Appelweg		71	1						1
Appelweg		95			2				2
Asseltveld		18	1						1
Dorp		64		23	3				26
Dorp		79B						2	2
Dutselstraat		86	10	2	1				13
Gebr. Van Tiltstraat		13				1			1
Gobbelsrode		5			1				1
Gravenstraat		50	1	1					2



INFRACTIONS DE VITESSE (autoroutes incluses) : ENDROIT DU CONTRÔLE

2023

Rue	Borne Kilométrique	Nr de maison	Excès de 0-10 km/h	Excès de 11-20 km/h	Excès de 21-30 km/h	Excès de 31-40 km/h	Excès de plus de 40 km/h	Excès de ??? km/h	TOTAL
Gravenstraat		63	12	2					14
Groenstraat		17	3	3					6
Groenstraat		24	6	3	2				11
Groenstraat		28			1				1
Groenstraat		80	3	1	2				6
Groenstraat		84	9	1					10
Kortrijksebaan		54		5					5
Langestraat		74	2	1					3
Leuvensebaan		118	3						3
Leuvensebaan		142	8	4					12
Leuvensebaan		86	2						2
N223 Aarschot (N19) - Tienen (N3)	4.0		15	2					17
Panoramastraat		17	2						2
Rijksweg		KMP 4		1					1
Rijksweg		ZN	445	51	4				500
Rijksweg			1.251	218	34	2			1.505
Rodestraat		26	3	5	1				9
Rot		38	1						1
Rot		7	4	1					5
Rotselaarsebaan		24	3	1	1				5
Terheidse Hoek		14	6	2	2		1		11
TOTAL			1.837	334	57	3	1	7	2.239

Lubbeek

Rue	Borne Kilométrique	Nr de maison	Excès de 0-10 km/h	Excès de 11-20 km/h	Excès de 21-30 km/h	Excès de 31-40 km/h	Excès de ??? km/h	TOTAL
Binkomstraat		103	23	11	1			35



INFRACTIONS DE VITESSE (autoroutes incluses) : ENDROIT DU CONTRÔLE

2023

Rue	Borne Kilométrique	Nr de maison	Excès de 0-10 km/h	Excès de 11-20 km/h	Excès de 21-30 km/h	Excès de 31-40 km/h	Excès de ??? km/h	TOTAL
Binkomstraat		119	55	9				64
Binkomstraat		133			1			1
Binkomstraat		14	38	14	4			56
Bollenberg		121 A	13	5				18
Bollenberg		58	28	6	1			35
Diestsesteenweg		203	3		2			5
Diestsesteenweg		209A	3	2				5
Diestsesteenweg		219	44	7		1		52
Diestsesteenweg		227	9	3	1			13
Diestsesteenweg		32 A	3	3				6
Diestsesteenweg		32A	3		1			4
Diestsesteenweg		34	5					5
Diestsesteenweg		44	16	4				20
Diestsesteenweg			20	1	1			22
Dorpsstraat		17					1	1
Ganzendries		92	15	2				17
Gellenberg		106	35	5	3	1		44
Gellenberg		18			1			1
Gellenberg							1	1
Heide		33	3					3
Heide							2	2
Herendaal							1	1
Houwaartstraat		110	22	3	1			26
Houwaartstraat		120	13	6				19
Houwaartstraat		132			1			1
Houwaartstraat		83	7	1				8
Houwaartstraat		85	7	3	1			11
Houwaartstraat		86				1		1



INFRACTIONS DE VITESSE (autoroutes incluses) : ENDROIT DU CONTRÔLE

2023

Rue	Borne Kilométrique	Nr de maison	Excès de 0-10 km/h	Excès de 11-20 km/h	Excès de 21-30 km/h	Excès de 31-40 km/h	Excès de ??? km/h	TOTAL
Houwaartstraat		87	28	4		1		33
Houwaartstraat		89	8	2	1			11
Houwaartstraat		94	5					5
Kapelstraat		25	28	4	2			34
Kapelstraat							2	2
Langelostraat		19	2					2
Lemingstraat		19	24	8	4	1		37
Lostraat		85	6	3				9
Meenselstraat		124	10	3				13
Meenselstraat		131	6	4	1			11
N223 Aarschot (N19) - Tienen (N3)	12.4						1	1
N2 Direction Bruxelles							1	1
Nachtegalenstraat		58			1			1
Nachtegalenstraat		64	7	1				8
Nachtegalenstraat		8		38	7			45
Pastorijstraat		21		1	4			5
Plein		102	47	9		1		57
Plein		86				1		1
Schubbeek		1	37	18	4			59
Schubbeek		3			1			1
Staatsbaan		16		1				1
Staatsbaan		179			1			1
Staatsbaan		197	4					4
Staatsbaan		200					1	1
Staatsbaan		221	9	2	5			16
Staatsbaan		223	5	1				6
Staatsbaan		32	18	2				20
Staatsbaan		326	4	1				5



INFRACTIONS DE VITESSE (autoroutes incluses) : ENDROIT DU CONTRÔLE

2023

Rue	Borne Kilométrique	Nr de maison	Excès de 0-10 km/h	Excès de 11-20 km/h	Excès de 21-30 km/h	Excès de 31-40 km/h	Excès de ??? km/h	TOTAL
Staatsbaan		330	18	4				22
Staatsbaan		4	3	1				4
Terkeyen		35	22	21	6			49
Tiensesteenweg		1	34	12				46
Tiensesteenweg		121	35	15	3			53
Tiensesteenweg		124	4	3				7
Tiensesteenweg		136	56	14	4			74
Tiensesteenweg		35	53	3				56
Vosken		64	4	1	1			6
Wolvendreef		50	2					2
TOTAL			844	261	64	7	10	1.186



INFRACTIONS DE VITESSE (autoroutes incluses) : RÉGIME VITESSE

2023

Vitesse autorisée	Excès de 0-10 km/h	Excès de 11-20 km/h	Excès de 21-30 km/h	Excès de 31-40 km/h	Excès de plus de 40	Excès de ??? km/h	TOTAL
30	2	170	44	2	0	0	218
50	963	217	94	10	2	0	1.286
60	164	39	5	0	0	0	208
70	2.255	407	72	11	2	1	2.748
90	71	41	5	2	0	0	119
120	332	2.150	624	167	87	0	3.360
Inconnu	0	2	1	0	0	40	43
TOTAL	3.787	3.026	845	192	91	41	7.982

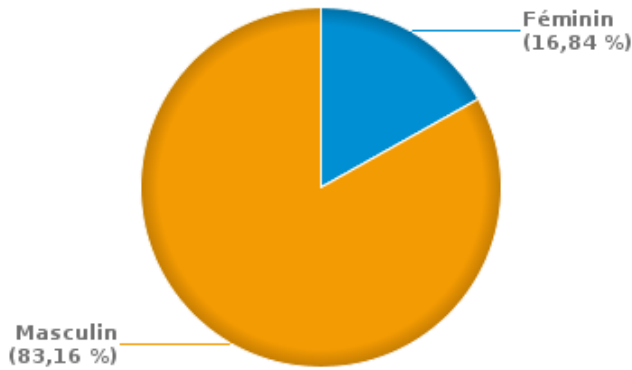


INFRACTIONS ROUTIÈRES (autoroutes incluses) : PROFIL DES CONTREVENANTS 2023

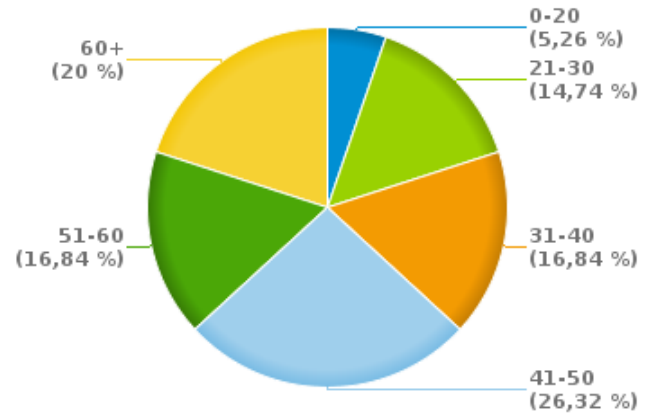
Nombre d'infractions d'alcool par catégorie d'âge et par sexe

	Masculin	Féminin	TOTAL
0-20	5	0	5
21-30	9	5	14
31-40	14	2	16
41-50	19	6	25
51-60	13	3	16
60+	19	0	19
TOTAL	79	16	95

% infractions alcool par sexe pour l'année 2023



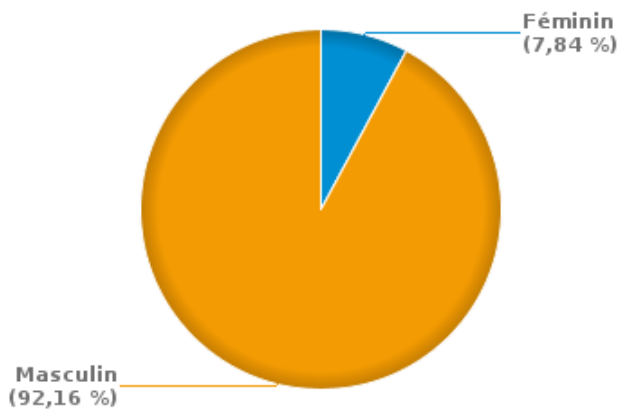
% infractions alcool par catégorie d'âge pour l'année 2023



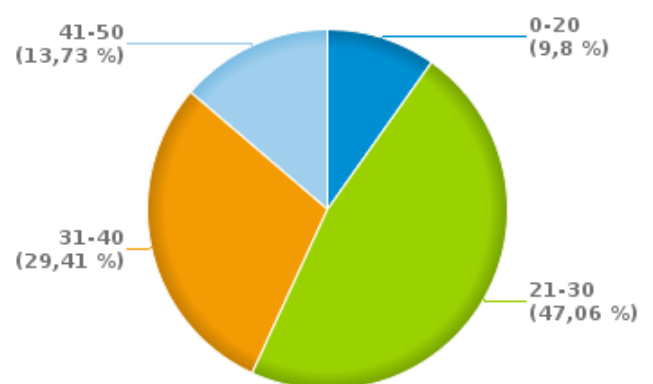
Nombre d'infractions de drogues par catégorie d'âge et par sexe

	Féminin	Masculin	TOTAL
0-20	0	5	5
21-30	1	23	24
31-40	2	13	15
41-50	1	6	7
TOTAL	4	47	51

% infractions drogues par sexe pour l'année 2023



% infractions drogues par catégorie d'âge pour l'année 2023





INFRACTIONS ROUTIÈRES
FILTRES ET PARAMÈTRES SELECTIONNÉS
DANS CE RAPPORT

Année de début de l'infraction	2015
Année de fin de l'infraction	2023
Trimestre(s)	Trim. 1;Trim. 2;Trim. 3;Trim. 4
Zone de police	ZP BIERBEEK/BOUSERSEM/HOLSBEEK/LUBBEEK
Unité locale/fédérale	
Hors/sur autoroute	(autoroutes incluses)
Unité de police constatante	
Date de clôture de la banque de données	30/04/24

Date de mise à jour du rapport	01 JUIL. 2024 10:22:52
---------------------------------------	------------------------