

**Aperçu  
Infractions routières  
(autoroutes incluses)  
2023**

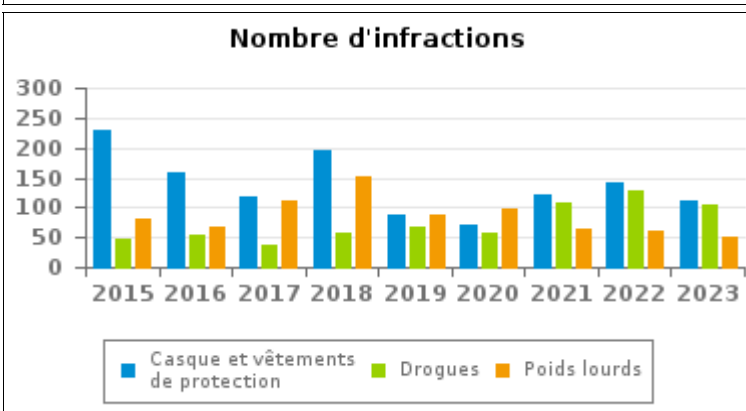
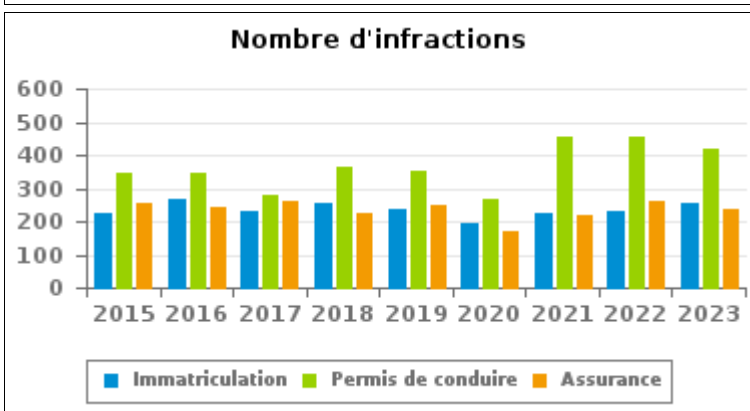
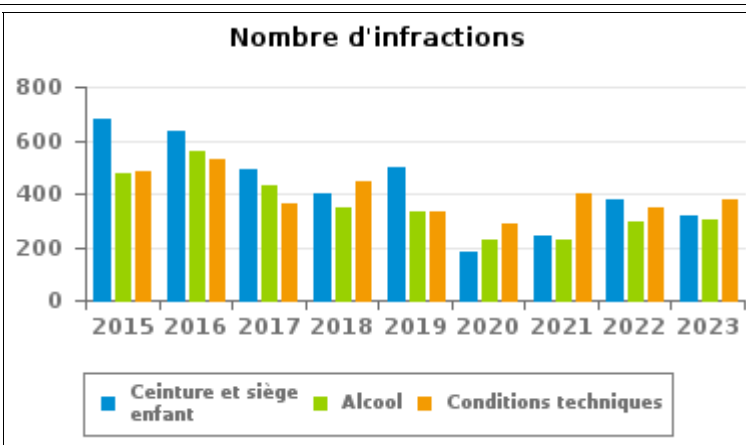
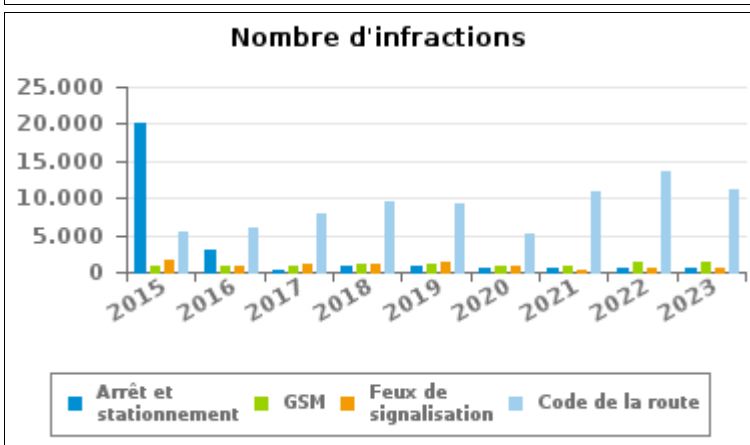
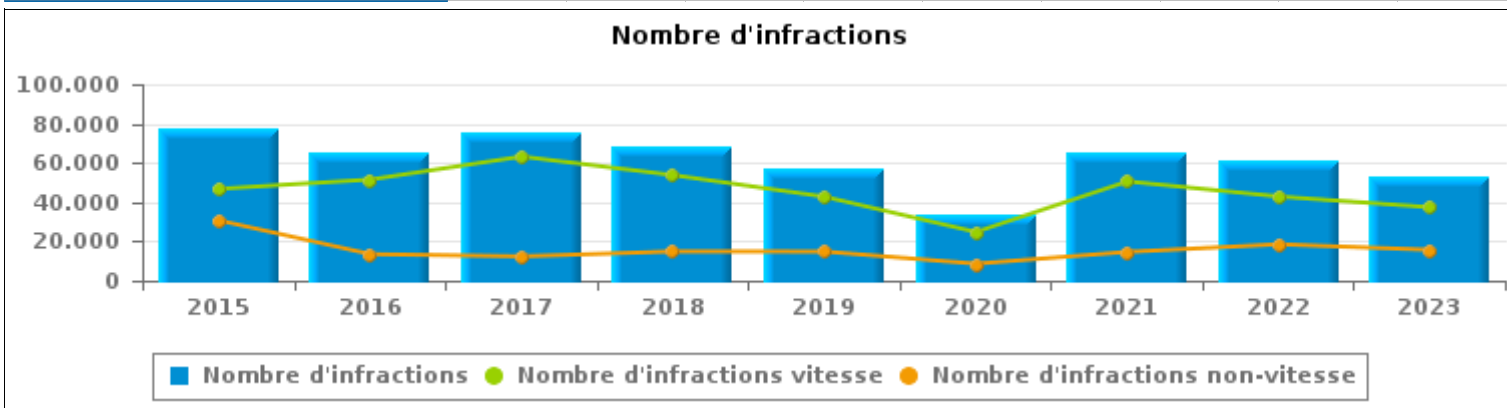
**ZP LEUVEN**



# INFRACTIONS ROUTIÈRES (autoroutes incluses) : APERÇU GÉNÉRAL

## Comparaison par année: 2015-2023

	2015	2016	2017	2018	2019	2020	2021	2022	2023
<b>NOMBRE TOTAL D'INFRACTIONS</b>	<b>77.433</b>	<b>64.991</b>	<b>75.559</b>	<b>68.619</b>	<b>57.539</b>	<b>33.404</b>	<b>65.156</b>	<b>61.371</b>	<b>53.071</b>
<b>INFRACTIONS PAR THEME</b>									
	2015	2016	2017	2018	2019	2020	2021	2022	2023
Vitesse	46.757	51.485	63.194	53.730	42.730	24.776	50.525	42.850	37.375
Arrêt et stationnement	19.984	3.031	350	728	814	444	612	601	477
GSM	800	731	722	1.168	1.201	728	948	1.401	1.290
Casque et vêtements de protection	228	160	117	196	87	72	121	143	112
Ceinture et siège enfant	676	636	492	402	501	182	239	375	320
Feux de signalisation	1.698	918	1.136	1.027	1.327	781	188	543	571
Code de la route	5.309	5.881	7.808	9.462	9.154	5.099	10.808	13.647	11.145
Alcool	472	560	433	347	335	228	225	294	303
Drogues	48	54	37	56	66	56	107	127	105
Conditions techniques	480	530	362	442	329	284	398	347	380
Immatriculation	222	267	233	255	239	193	223	228	253
Permis de conduire	343	343	277	365	353	269	457	453	418
Assurance	252	244	263	222	247	168	219	260	239
Poids lourds	80	66	112	153	87	97	64	59	51
Autres	24	31	23	65	67	26	21	43	14
Inconnu	60	54	0	1	2	1	1	0	18





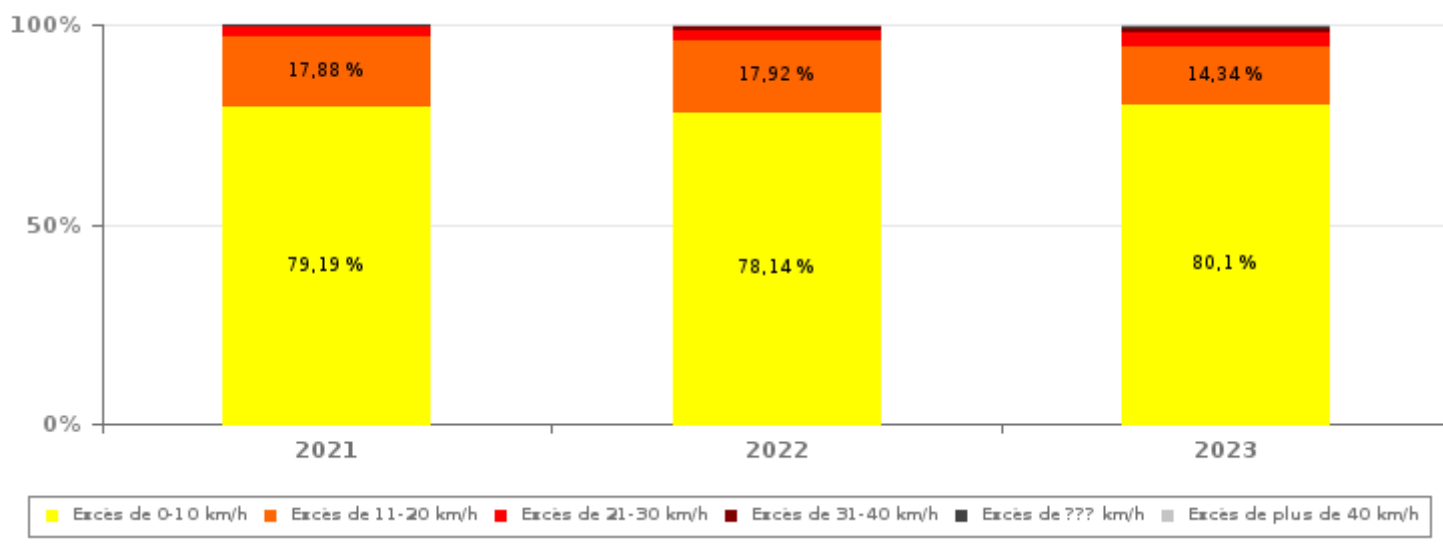
# INFRACTIONS ROUTIÈRES (autoroutes incluses) : APERÇU GÉNÉRAL

## INFRACTIONS PAR DEGRE DE GRAVITE

### Comparaison par année: 2015-2023

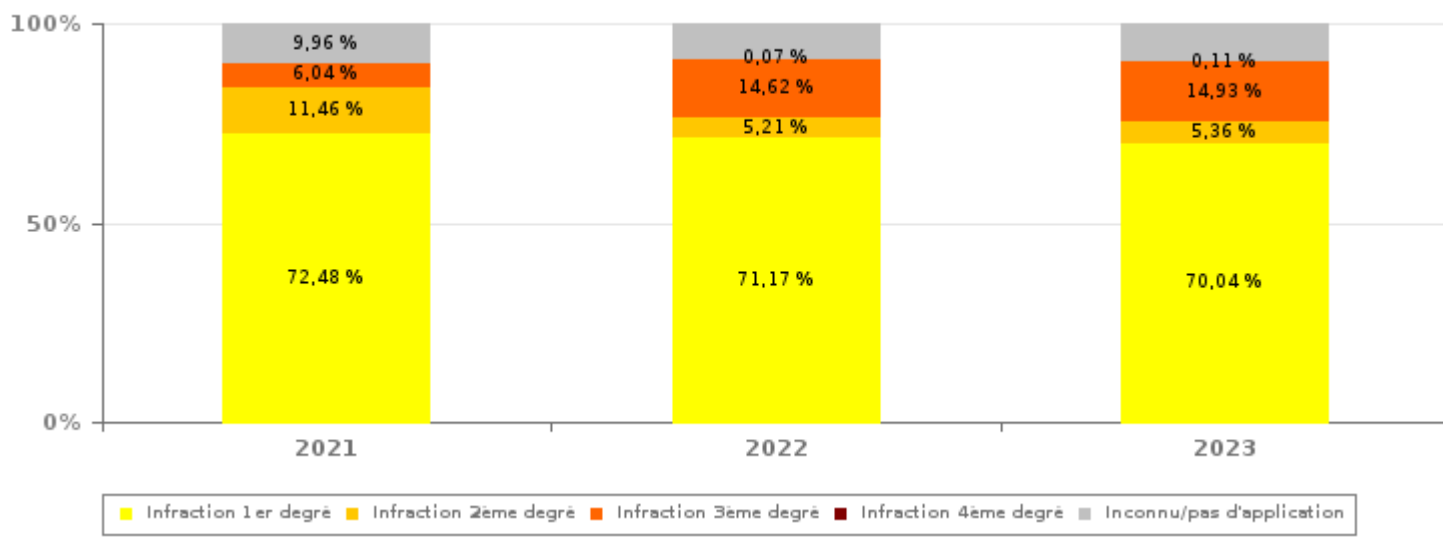
VITESSE	2015	2016	2017	2018	2019	2020	2021	2022	2023
Excès de 0-10 km/h	20.990	22.497	29.803	24.340	20.095	10.935	40.011	33.481	29.938
Excès de 11-20 km/h	23.239	25.464	29.987	24.699	20.134	11.854	9.033	7.680	5.361
Excès de 21-30 km/h	2.022	2.726	2.723	3.458	1.970	1.361	1.129	1.129	1.330
Excès de 31-40 km/h	321	489	426	798	287	308	165	240	380
Excès de plus de 40 km/h	94	190	145	313	116	174	66	208	272
Excès de ??? km/h	91	119	110	122	128	144	121	112	94
<b>Sous-total VITESSE</b>	<b>46.757</b>	<b>51.485</b>	<b>63.194</b>	<b>53.730</b>	<b>42.730</b>	<b>24.776</b>	<b>50.525</b>	<b>42.850</b>	<b>37.375</b>

Nombre d'infractions (vitesse): répartition selon la gravité



NON-VITESSE	2015	2016	2017	2018	2019	2020	2021	2022	2023
1er degré	21.680	7.826	6.867	8.415	8.522	4.797	10.604	13.181	10.994
2ème degré	4.538	1.876	1.522	1.946	2.255	1.368	1.677	965	841
3ème degré	2.673	1.968	2.526	2.916	2.584	1.396	883	2.708	2.344
4ème degré	63	41	47	27	27	12	10	13	17
Inconnu/Pas d'application	1.722	1.795	1.403	1.585	1.421	1.055	1.457	1.654	1.500
<b>Sous-total NON-VITESSE</b>	<b>30.676</b>	<b>13.506</b>	<b>12.365</b>	<b>14.889</b>	<b>14.809</b>	<b>8.628</b>	<b>14.631</b>	<b>18.521</b>	<b>15.696</b>

Nombre d'infractions (non-vitesse): répartition selon la gravité





# INFRACTIONS ROUTIÈRES (autoroutes incluses) : APERÇU GÉNÉRAL

INFRACTIONS PAR DEGRE DE GRAVITE

Comparaison par année: 2015-2023



## INFRACTIONS ROUTIÈRES (autoroutes incluses) : APERÇU GÉNÉRAL

### Comparaison par mois pour l'année 2023

	Jan	Fév	Mar	Avr	Mai	Juin	Juil	Août	Sep	Oct	Nov	Déc	TOTAL
<b>NOMBRE TOTAL D'INFRACTIONS</b>	<b>3.469</b>	<b>3.787</b>	<b>4.434</b>	<b>4.287</b>	<b>4.715</b>	<b>4.956</b>	<b>4.890</b>	<b>4.503</b>	<b>5.391</b>	<b>5.256</b>	<b>3.845</b>	<b>3.538</b>	<b>53.071</b>
<b>INFRACTIONS PAR THEME</b>													
<b>Vitesse</b>	2.306	2.670	2.887	2.808	3.072	3.304	3.469	3.312	3.921	4.167	2.829	2.630	<b>37.375</b>
<b>Arrêt et stationnement</b>	31	52	47	41	37	39	46	34	35	41	33	41	<b>477</b>
<b>GSM</b>	45	69	181	123	168	148	86	80	152	119	58	61	<b>1.290</b>
<b>Casque et vêtements de protection</b>	2	4	6	10	13	22	14	5	17	10	8	1	<b>112</b>
<b>Ceinture et siège enfant</b>	30	11	33	40	31	31	40	34	20	29	8	13	<b>320</b>
<b>Feux de signalisation</b>	16	35	173	17	58	124	6	15	19	21	68	19	<b>571</b>
<b>Code de la route</b>	869	812	943	1.074	1.183	1.130	1.082	850	1.080	726	704	692	<b>11.145</b>
<b>Alcool</b>	28	34	25	41	31	20	26	26	21	11	26	14	<b>303</b>
<b>Drogues</b>	14	7	13	10	4	8	9	13	6	9	4	8	<b>105</b>
<b>Conditions techniques</b>	33	32	34	33	31	41	28	36	34	30	31	17	<b>380</b>
<b>Immatriculation</b>	19	17	19	24	29	20	26	21	25	28	14	11	<b>253</b>
<b>Permis de conduire</b>	58	22	37	27	28	43	36	53	25	38	33	18	<b>418</b>
<b>Assurance</b>	14	15	30	33	25	18	16	18	25	19	14	12	<b>239</b>
<b>Poids lourds</b>	3	6	5	3	3	7	3	3	2	3	12	1	<b>51</b>
<b>Autres</b>	1	1	1	3	2	1	1	2	0	0	2	0	<b>14</b>
<b>Inconnu</b>	0	0	0	0	0	0	2	1	9	5	1	0	<b>18</b>
<b>INFRACTIONS PAR DEGRE DE GRAVI</b>													
<b>VITESSE</b>													
<b>Excès de 0-10 km/h</b>	1.733	2.143	2.347	2.326	2.542	2.774	2.828	2.681	3.068	3.280	2.248	1.968	<b>29.938</b>
<b>Excès de 11-20 km/h</b>	443	387	436	373	421	461	487	434	562	562	389	406	<b>5.361</b>
<b>Excès de 21-30 km/h</b>	94	104	72	84	73	44	108	106	171	199	114	161	<b>1.330</b>
<b>Excès de 31-40 km/h</b>	17	14	9	7	15	7	13	59	70	67	48	54	<b>380</b>
<b>Excès de plus de 40 km/h</b>	10	14	16	11	10	15	20	29	45	51	19	32	<b>272</b>
<b>Excès de ??? km/h</b>	9	8	7	7	11	3	13	3	5	8	11	9	<b>94</b>
<b>Sous-total VITESSE</b>	<b>2.306</b>	<b>2.670</b>	<b>2.887</b>	<b>2.808</b>	<b>3.072</b>	<b>3.304</b>	<b>3.469</b>	<b>3.312</b>	<b>3.921</b>	<b>4.167</b>	<b>2.829</b>	<b>2.630</b>	<b>37.375</b>
<b>NON-VITESSE</b>													
<b>1er degré</b>	852	816	899	1.046	1.171	1.081	1.076	853	1.068	733	715	684	<b>10.994</b>
<b>2ème degré</b>	66	57	100	90	79	92	78	71	58	68	39	43	<b>841</b>
<b>3ème degré</b>	95	130	399	188	274	343	142	126	224	167	145	111	<b>2.344</b>
<b>4ème degré</b>	1	0	2	6	0	4	3	0	0	0	0	1	<b>17</b>
<b>Inconnu/Pas d'application</b>	149	114	147	149	119	132	122	141	120	121	117	69	<b>1.500</b>
<b>Sous-total NON-VITESSE</b>	<b>1.163</b>	<b>1.117</b>	<b>1.547</b>	<b>1.479</b>	<b>1.643</b>	<b>1.652</b>	<b>1.421</b>	<b>1.191</b>	<b>1.470</b>	<b>1.089</b>	<b>1.016</b>	<b>908</b>	<b>15.696</b>

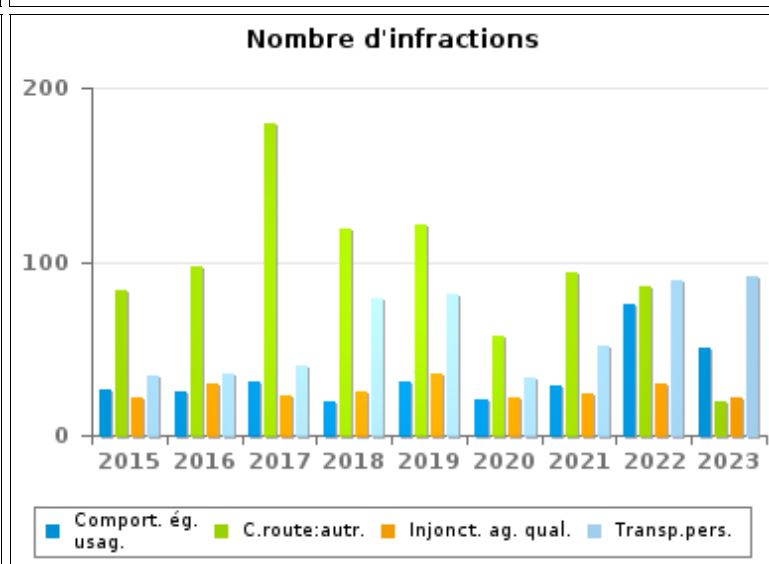
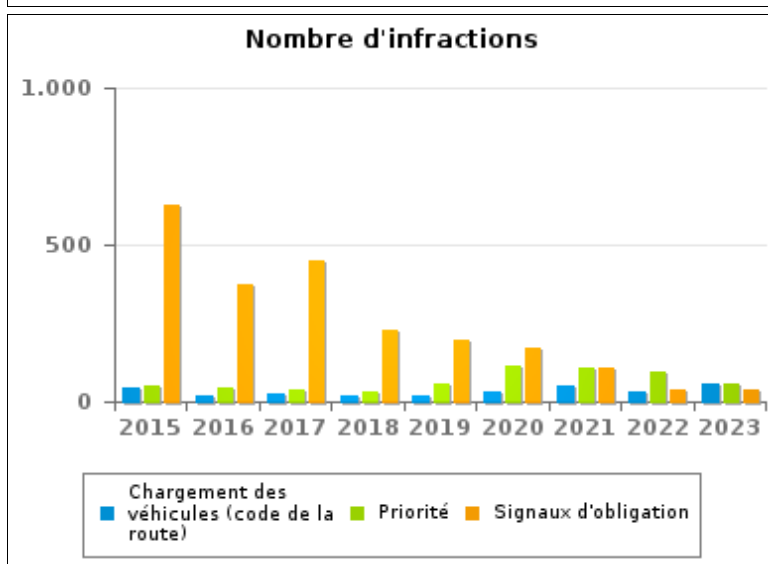
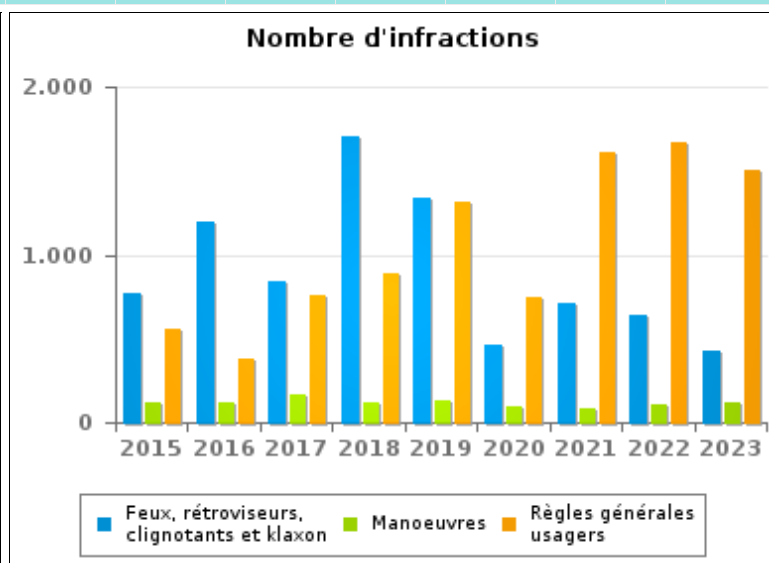
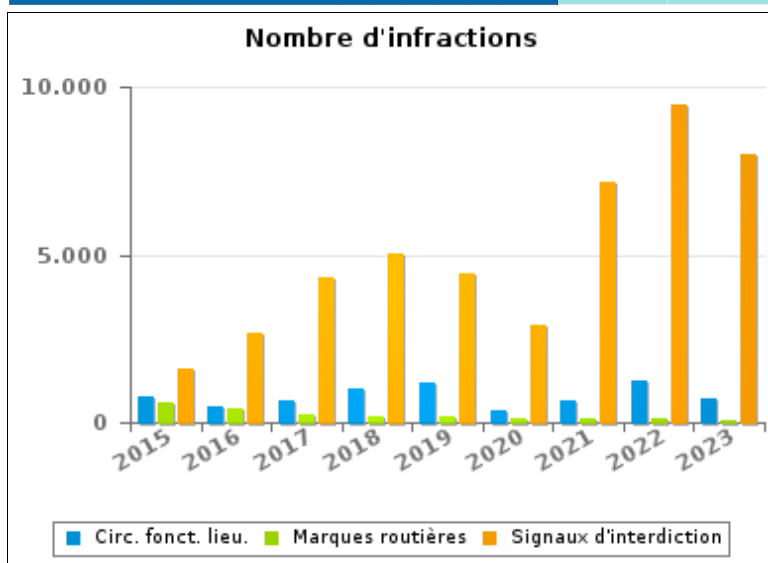


# INFRACTIONS ROUTIÈRES (autoroutes incluses) : APERÇU GÉNÉRAL (DÉTAIL)

Comparaison par année: 2015-2023

## Code de la route

	2015	2016	2017	2018	2019	2020	2021	2022	2023
<b>Signaux d'interdiction</b>	1.591	2.680	4.322	5.026	4.424	2.872	7.159	9.471	7.965
<b>Règles générales usagers</b>	558	378	760	889	1.311	744	1.613	1.663	1.502
<b>Feux, rétroviseurs, clignotants et klaxon</b>	774	1.199	845	1.704	1.342	461	708	642	422
<b>Circulation en fonction du lieu</b>	798	477	664	1.032	1.207	366	659	1.218	715
<b>Signaux d'obligation</b>	624	376	450	231	199	171	107	37	38
<b>Marques routières</b>	582	401	258	166	186	106	120	100	81
<b>Manoeuvres</b>	121	115	168	118	136	95	86	106	121
<b>Code de la route: autres</b>	83	97	179	119	121	57	94	86	19
<b>Priorité</b>	51	47	41	32	58	117	109	96	59
<b>Transport de personnes (code de la route)</b>	34	35	40	79	81	33	51	89	91
<b>Chargement des véhicules (code de la route)</b>	45	21	27	22	22	34	49	34	60
<b>Comportement à l'égard de certains usagers</b>	26	25	31	19	31	21	29	75	50
<b>Injonctions des agents qualifiés</b>	22	30	23	25	36	22	24	30	22
<b>TOTAL</b>	<b>5.309</b>	<b>5.881</b>	<b>7.808</b>	<b>9.462</b>	<b>9.154</b>	<b>5.099</b>	<b>10.808</b>	<b>13.647</b>	<b>11.145</b>





# INFRACTIONS ROUTIÈRES (autoroutes incluses) : TOP 5 DES INFRACTIONS

## 2023

### Toutes les infractions

Theme	Article de loi	Nombre d'infractions	% (*)
Vitesse	(Attention : l'infraction suivante est uniquement valable pour la Région flamande) Art. 11.1. Dans les agglomérations, la vitesse est limitée à 50 km à l'heure [...].	23.818	44,88%
Vitesse	(Attention : l'infraction suivante est uniquement valable pour la Région flamande) Art. 11.2.1°- b). En dehors des agglomérations, la vitesse est limitée à 120 km à l'heure [...] sur les voies publiques divisées en quatre bandes de circulation ou plus dont deux au moins sont affectées à chaque sens de circulation, pour autant que les sens de circulation soient séparés autrement qu'avec des marques routières [...]. Les limitations de vitesse inférieures imposées par le signal C43 ou résultant de l'article 11.3. restent d'application. Art. 5. Les usagers doivent se conformer[...] aux signaux routiers [...], lorsque ceux-ci sont réguliers en la forme, suffisamment visibles et placés conformément aux prescriptions du [...] [Code de la route]. Art. 68.3. [...] Sign. C43 [avec la mention 70]. A partir du signal jusqu'au prochain carrefour [ou signal C45], interdiction de circuler à une vitesse supérieure à [70 km/h] [...].	1.742	3,28%
Vitesse	(Attention : l'infraction suivante est uniquement valable pour la Région flamande) Art. 11.2.3°- b). En dehors des agglomérations, la vitesse est limitée à 70 km à l'heure sur les autres voies publiques. Sur certaines voies publiques, une limitation de vitesse inférieure ou supérieure peut cependant être imposée ou admise [...]. Art. 5. Les usagers doivent se conformer [...] aux signaux routiers [...], lorsque ceux-ci sont réguliers en la forme, suffisamment visibles et placés conformément aux prescriptions du [...] règlement [général sur la police de la circulation routière et de l'usage de la voie publique]. Art. 68.3. [...] Sign. C43 [avec la mention 50]. A partir du signal jusqu'au prochain carrefour [ou signal C45], interdiction de circuler à une vitesse supérieure à [50 km/h] [...].	10.744	20,24%
GSM	Constitue une infraction de 3ème degré en vertu de l'article 3.2°/2 de l'AR du 30-09-2005 : Art. 8.4. Sauf lorsque son véhicule est à l'arrêt ou en stationnement, le conducteur ne peut utiliser, tenir en main ni manipuler aucun appareil électronique mobile doté d'un écran [GSM/Smartphone/...], à moins qu'il ne soit fixé au véhicule dans un support destiné à cette fin.	1.290	2,43%
Code de la route	Art. 5. Les usagers doivent se conformer aux signaux lumineux de circulation, aux signaux routiers et aux marques routières, lorsque ceux-ci sont réguliers en la forme, suffisamment visibles et placés conformément aux prescriptions du [...] règlement [général sur la police de la circulation routière et de l'usage de la voie publique]. Art. 68.3. [...] Sign. C 3. Accès interdit, dans les deux sens, à tout conducteur.	7.626	14,37%



# INFRACTIONS ROUTIÈRES (autoroutes incluses) : TOP 5 DES INFRACTIONS

## 2023

### Infractions du 4ème degré

Theme	Article de loi	Nombre d'infractions	% (*)
Code de la route	Constitue une infraction de 4ème degré en vertu de l'article 4.3° de l'AR du 30-09-2005 :Art. 17.2.3°. Le dépassement par la gauche d'un véhicule attelé [...] ou d'un véhicule à plus de deux roues est interdit à l'approche du sommet d'une côte et dans les virages, lorsque la visibilité est insuffisante, sauf si le dépassement peut se faire sans franchir la ligne blanche continue délimitant la partie de la chaussée affectée à la circulation venant en sens inverse.	3	0,01 %
Code de la route	Constitue une infraction de 4ème degré en vertu de l'article 4.4° de l'AR du 30-09-2005 : Art. 20.3.1°. Il est interdit de s'engager sur un passage à niveau lorsque les barrières sont en mouvement ou fermées.	4	0,01 %
Code de la route	Constitue une infraction de 4ème degré en vertu de l'article 4.4° de l'AR du 30-09-2005 : Art. 20.3.2°. Il est interdit de s'engager sur un passage à niveau lorsque les feux rouges clignotants sont allumés.	7	0,01 %
Code de la route	Constitue une infraction de 4ème degré en vertu de l'article 4.4° de l'AR du 30-09-2005 : Art. 20.3.3°. Il est interdit de s'engager sur un passage à niveau lorsque le signal sonore fonctionne.	2	0,00 %
Code de la route	Constitue une infraction de 4ème degré en vertu de l'article 4.5° de l'AR du 30-09-2005 :Art. 22.2juncto. Les dispositions de l'article 21.4. et 21.6. sont applicables sur les routes pour automobiles.Art. 21.4.2°. Il est interdit sur les autoroutes de faire demi-tour.	1	0,00 %

(\*) % par rapport au nombre total d'infractions





# INFRACTIONS ROUTIÈRES (autoroutes incluses) : MOMENT

## Nombre d'infractions selon le moment de la semaine

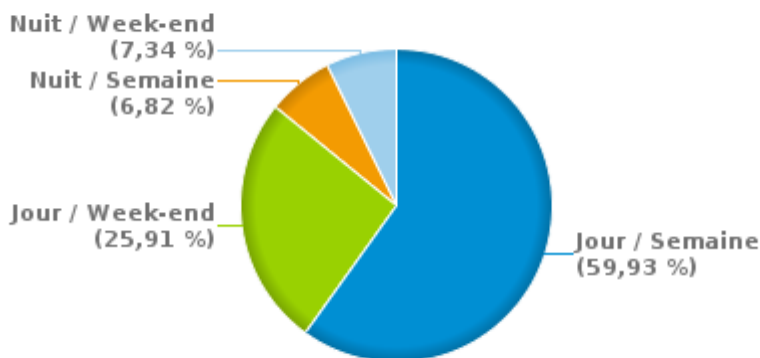
2023

	Semaine			Week-end			TOTAL
	Jour	Nuit	Sous-total	Jour	Nuit	Sous-total	
Vitesse	21.622	2.782	24.404	10.153	2.818	12.971	37.375
Arrêt et stationnement	298	28	326	132	19	151	477
GSM	1.108	18	1.126	127	37	164	1.290
Casque et vêtements de protection	81	7	88	20	4	24	112
Ceinture et siège enfant	207	22	229	51	40	91	320
Feux de signalisation	468	20	488	64	19	83	571
Code de la route	7.084	552	7.636	2.901	608	3.509	11.145
Alcool	39	67	106	42	155	197	303
Drogues	41	15	56	24	25	49	105
Conditions techniques	229	25	254	80	46	126	380
Immatriculation	182	13	195	41	17	58	253
Permis de conduire	232	43	275	70	73	143	418
Assurance	153	23	176	32	31	63	239
Poids lourds	42	1	43	7	1	8	51
Autres	12	0	12	1	1	2	14
Inconnu	8	1	9	6	3	9	18
<b>TOTAL</b>	<b>31.806</b>	<b>3.617</b>	<b>35.423</b>	<b>13.751</b>	<b>3.897</b>	<b>17.648</b>	<b>53.071</b>

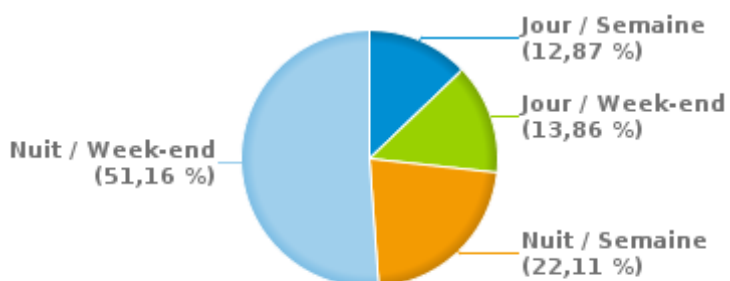
Weekend = Du vendredi 22h00 jusqu'au lundi 06h00  
 Semaine = Du lundi 06h00 jusqu'au vendredi 22h00

Jour: de 06h00 à 22h00  
 Nuit: de 22h00 à 06h00

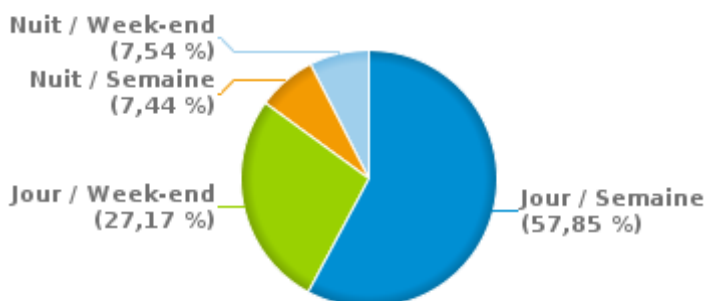
% infractions selon le moment pour l'année 2023



% infractions alcool selon le moment pour l'année 2023



% infractions vitesse selon le moment pour l'année 2023





## INFRACTIONS DE VITESSE (autoroutes incluses) : ENDROIT DU CONTRÔLE

2023

Leuven

Rue	Borne Kilométrique	Nr de maison	Excès de 0-10 km/h	Excès de 11-20 km/h	Excès de 21-30 km/h	Excès de 31-40 km/h	Excès de plus de 40 km/h	Excès de ??? km/h	TOTAL
A2-E314 Dir Heerlen (NL)	77.0							1	1
A2-E314 Dir Heerlen (NL)	81.1			1					1
A2-E314 Dir Heerlen (NL)	86.0							1	1
A2-E314 Dir Heerlen (NL)	87.1							1	1
A2-E314 Dir Heerlen (NL)				1				2	3
A2-E314 Dir Louvain	75.0							1	1
A2-E314 Dir Louvain	76.2							1	1
A2-E314 Dir Louvain	77.6							1	1
A2-E314 Dir Louvain	82.0						1	1	2
A2-E314 Dir Louvain	84.4							2	2
A2-E314 Dir Louvain								5	5
A2-E314 Dir Louvain accès 16 Gasthuisberg	86.9							1	1
A3-E40 Direction Aachen (D)	19.0						1		1
A3-E40 Direction Aachen (D)	21.0			1	1				2
A3-E40 Direction Aachen (D)	25.0					1			1
A3-E40 Direction Aachen (D)	28.0			1					1
A3-E40 Direction Aachen (D)								1	1
A3-E40 Direction Aachen (D) Parking Heverlee								2	2
A3-E40 Direction Bruxelles	20.1							1	1
A3-E40 Direction Bruxelles	21.6						1	1	2
A3-E40 Direction Bruxelles	21.9	*	34	253	54	9	6		356
A3-E40 Direction Bruxelles	22.0						1		1
A3-E40 Direction Bruxelles	22.3							1	1
A3-E40 Direction Bruxelles	22.7		1						1
A3-E40 Direction Bruxelles	23.0							1	1
A3-E40 Direction Bruxelles	23.1		2	18	4				24



## INFRACTIONS DE VITESSE (autoroutes incluses) : ENDROIT DU CONTRÔLE

2023

Rue	Borne Kilométrique	Nr de maison	Excès de 0-10 km/h	Excès de 11-20 km/h	Excès de 21-30 km/h	Excès de 31-40 km/h	Excès de plus de 40 km/h	Excès de ??? km/h	TOTAL
A3-E40 Direction Bruxelles	25.5							1	1
A3-E40 Direction Bruxelles				2		1		3	6
Aarschotsesteenweg		231			1				1
Aarschotsesteenweg		256	1		1				2
Aarschotsesteenweg		339			1				1
Aarschotsesteenweg		349			1				1
Aarschotsesteenweg		36			1				1
Aarschotsesteenweg		58	1	1	3				5
Aarschotsesteenweg		62	1	1			1		3
Aarschotsesteenweg		84			1				1
AARSCHOTSESTEENWEG RICHTING AARSCHOT	52.8		3.174	450	43	13	6		3.686
Albert Woutersstraat		TO 13	1						1
Andreas Vesaliusstraat		45		1					1
Baron Descampslaan		105			8	1			9
Baron Descampslaan		124			3				3
Baron Descampslaan		43				1			1
Bergstraat		99			1				1
Blijde-Inkomststraat		21			1				1
Blijde-Inkomststraat								2	2
Bondgenotenlaan								1	1
Bornestraat		248			1				1
Brouwersstraat		11	1		1				2
Brouwersstraat		15			1				1
Brouwersstraat		37	1			1			2
Brouwersstraat		TO 19	1						1
BRUSSESESTEENWEG RICHTING LEUVEN		66	6.444	357	32	10	1		6.844
Brusselsestraat								2	2



## INFRACTIONS DE VITESSE (autoroutes incluses) : ENDROIT DU CONTRÔLE

2023

Rue	Borne Kilometrique	Nr de maison	Excès de 0-10 km/h	Excès de 11-20 km/h	Excès de 21-30 km/h	Excès de 31-40 km/h	Excès de plus de 40 km/h	Excès de ??? km/h	TOTAL
Celestijnenlaan		TO 37			1				1
Craenendonck								1	1
Désiré Mellaertsstraat		108			1				1
Diestsepoort								1	1
Diestsesteenweg		104						5	5
Diestsesteenweg		269						3	3
Diestsesteenweg								1	1
DIESTSESTEENWEG RICHTING LEUVEN		715	4.954	1.218	176	46	32		6.426
Doleegstraat		15		1	1				2
Domeinstraat		47			1				1
Donkerstraat		90			1				1
Eénmeilaan		100			4				4
Elfnovemberlaan								1	1
Fonteinstraat		105		1					1
Frederik Lintsstraat		78			1	1			2
Galgebergstraat		10			1	1			2
Galgebergstraat		18			3				3
Gebroeders Tassetstraat		34			1				1
Gebroeders Tassetstraat								1	1
Geldenaaksebaan		458		1			1		2
Geldenaaksebaan		460			2	1			3
Geldenaaksebaan								1	1
Geldenaaksevest								1	1
Gemeentestraat		105		1					1
Gemeentestraat		84			3				3
Grensstraat		37		1	1				2
Groeneweg		49			2				2



## INFRACTIONS DE VITESSE (autoroutes incluses) : ENDROIT DU CONTRÔLE

2023

Rue	Borne Kilométrique	Nr de maison	Excès de 0-10 km/h	Excès de 11-20 km/h	Excès de 21-30 km/h	Excès de 31-40 km/h	Excès de plus de 40 km/h	Excès de ??? km/h	TOTAL
Grote Markt		8		2					2
Heidebergstraat		298			10	1	1		12
Heidebergstraat		317			1				1
Heidebergstraat		320			2				2
Heidebergstraat		325	1		5				6
Heidebergstraat		343	1						1
Heidebergstraat		TO 31		1					1
Herentsesteenweg		100			5				5
Herentsesteenweg		51			2				2
Herentsesteenweg		82		1	11	1	1		14
Hertogstraat		152			2				2
Hertogstraat		159	1						1
Hogeschoolplein								2	2
Holsbeeksesteenweg		27						1	1
Holsbeeksesteenweg		319			1	2			3
Holsbeeksesteenweg		326		1	3				4
Holsbeeksesteenweg		369A			4	1			5
Holsbeeksesteenweg		383			1				1
Jaagpad								2	2
Jan Van Avondtstraat		8			1				1
Jean-Baptiste Van Monsstraat								2	2
Joanna-Maria Artoisplein								1	1
Jules Vandenbemptlaan		55		1					1
Kapucijnenvoer								1	1
Kesseldallaan		28						1	1
Koetsweg								1	1
Kolonel Begaultlaan		81		1	1				2



## INFRACTIONS DE VITESSE (autoroutes incluses) : ENDROIT DU CONTRÔLE

2023

Rue	Borne Kilométrique	Nr de maison	Excès de 0-10 km/h	Excès de 11-20 km/h	Excès de 21-30 km/h	Excès de 31-40 km/h	Excès de plus de 40 km/h	Excès de ??? km/h	TOTAL
Kolonel Begaultlaan								1	1
Koning Albertlaan		30	1						1
Koning Boudewijnlaan		0.4					1		1
Koning Boudewijnlaan			191	86	19	1		5	302
Koning Leopold III-laan		26			1				1
Koning Leopold III-laan		32			3				3
Koning Leopold III-laan		36			1				1
Koning Leopold III-laan		56	1		1				2
Kortrijksestraat		190			3				3
Liemingenstraat		20			1				1
Liemingenstraat		24	2						2
Liemingenstraat		25			1				1
Liemingenstraat		48		2					2
LUDENSCHEIDSINGEL RICHTING J.M. ARTOISPLEIN	0.3		539	566	150	95	84		1.434
Maria-Theresiastraat								1	1
Martelarenlaan								1	1
Mathieu de Layensplein								1	1
Mechelsesteenweg		57			1				1
Mechelsesteenweg		61		1					1
Meerdaalboslaan			111	32	10	3		1	157
Molstraat		7			1				1
Molstraat		TGO 4			1				1
Monseigneur Van Waeyenberghlaan		12	1						1
Monseigneur Van Waeyenberghlaan		60	3	1	38	5	1		48
Monseigneur Van Waeyenberghlaan		62	1		8				9
N2B VUURKRUISENLAAN RICHTING ARTOISPLEIN	0.28		1.766	385	66	18	10		2.245
Naamsesteenweg		511			1				1



## INFRACTIONS DE VITESSE (autoroutes incluses) : ENDROIT DU CONTRÔLE

2023

Rue	Borne Kilometrique	Nr de maison	Excès de 0-10 km/h	Excès de 11-20 km/h	Excès de 21-30 km/h	Excès de 31-40 km/h	Excès de plus de 40 km/h	Excès de ??? km/h	TOTAL
Naamsesteenweg		529			1				1
Naamsesteenweg		TO 50			1				1
Naamsestraat		68						1	1
Naamsestraat								1	1
Nieuwe Mechelsesteenweg								1	1
Opvoedingstraat		5	1						1
Oude Aarschotseweg						1			1
Oudebaan		308	14	4	1				19
Oudebaan		317	9	2					11
Oud-Heverleestraat		22			1				1
Oud-Heverleestraat		57			2				2
Oud-Heverleestraat		TGO 1			2		1		3
Parkdallaan		24			1				1
Parkdallaan		TGO 3	1						1
Philipslaan		10			1				1
Philipslaan		4	1						1
Platte Lostraat		429			2				2
Platte Lostraat		433			1				1
Platte Lostraat		470			2				2
Platte Lostraat		478			2				2
Platte Lostraat		480			2				2
Platte Lostraat		507		2	3				5
Platte Lostraat		541		1	2	1			4
Platte Lostraat		582	1		6	2			9
Prinses Lydialaan		40	3	2					5
Prinses Lydialaan		49	2	2					4
Prinses Lydialaan		TGO 3		1					1



## INFRACTIONS DE VITESSE (autoroutes incluses) : ENDROIT DU CONTRÔLE

2023

Rue	Borne Kilometrique	Nr de maison	Excès de 0-10 km/h	Excès de 11-20 km/h	Excès de 21-30 km/h	Excès de 31-40 km/h	Excès de plus de 40 km/h	Excès de ??? km/h	TOTAL
R23 Côté Extérieur								3	3
Redingenstraat								1	1
Renessingel								3	3
Rotselaarsesteenweg		109			1				1
Schoolbergenstraat		101	1		7				8
Schoolbergenstraat		17			2				2
Schoolbergenstraat		187	2						2
Schoolbergenstraat		199			1				1
Schoolbergenstraat		83			6				6
Schoolbergenstraat		95			6		1		7
's-Hertogenlaan		50			11	1	1		13
's-Hertogenlaan		52			6	2			8
's-Hertogenlaan		52D			3	1			4
's-Hertogenlaan		54			5				5
Sint-Jansbergsesteenweg		489	4	3	131	26	11		175
Sint-Jansbergsesteenweg		61		1	5	1			7
Sint-Jansbergsesteenweg		63			1				1
Sint-Jansbergsesteenweg		71			1				1
Sint-Jansbergsesteenweg		73		1	1				2
Sint-Jansbergsesteenweg		TO 48	1		11	2			14
Sint-Jansbergsesteenweg								2	2
Spoordijk		Z/N			1	1			2
Spoordijk		ZN	1	1	11	6	2		21
Spoordijk								1	1
Tervuursesteenweg		137	2		3				5
Tervuursesteenweg		254	2		2	1			5
Tervuursesteenweg		28	1		4				5





## INFRACTIONS DE VITESSE (autoroutes incluses) : ENDROIT DU CONTRÔLE

2023

Rue	Borne Kilometrique	Nr de maison	Excès de 0-10 km/h	Excès de 11-20 km/h	Excès de 21-30 km/h	Excès de 31-40 km/h	Excès de plus de 40 km/h	Excès de ??? km/h	TOTAL
Tervuursesteenweg		282		1	2	1			4
Tervuursesteenweg		435			4				4
Tervuursesteenweg		50		1	1				2
Tervuursesteenweg		84	8	4	14	1			27
Tervuursesteenweg		TO 43			1				1
Tervuursesteenweg								1	1
Tervuursestraat		112			1				1
Tervuursestraat		137			1	1			2
Tervuursevest		102						1	1
Tervuursevest								2	2
TERVUURSEVEST RICHTING KAPUCIJNENVOER		54	7.287	1.058	200	96	88		8.729
Tessenstraat		TGO 1		1					1
Tiensesteenweg		100						1	1
Tiensesteenweg		335	1		2				3
Tiensesteenweg		354			1	1			2
Tiensesteenweg		356					1		1
Tiensesteenweg		TGO33			1				1
Tiensesteenweg							1	1	2
TIENSESTEENWEG RICHTING LEUVEN CENTRUM		289	5.350	881	65	16	14		6.326
Trolieberg		31 C			1				1
Trolieberg		31C			4				4
Trolieberg		72			9				9
Tweekleinewegenstraat		74	3	3					6
Vaardijk		2						1	1
Vaardijk		7			1				1
Vaardijk		TGO 4			1				1
Vaartstraat								2	2



## INFRACTIONS DE VITESSE (autoroutes incluses) : ENDROIT DU CONTRÔLE

2023

Rue	Borne Kilometrique	Nr de maison	Excès de 0-10 km/h	Excès de 11-20 km/h	Excès de 21-30 km/h	Excès de 31-40 km/h	Excès de plus de 40 km/h	Excès de ??? km/h	TOTAL
Vismarkt								1	1
Wakkerzeelsebaan		216			5				5
Wakkerzeelsebaan		218			1		1		2
Wakkerzeelsebaan		226			2				2
Waversebaan		123	1						1
Waversebaan		248			1				1
Weggevoerdenstraat		106	1						1
Weggevoerdenstraat		126			1				1
Weggevoerdenstraat		170	1		15	2			18
Weggevoerdenstraat		171	1		1				2
Weggevoerdenstraat		176			4				4
Weggevoerdenstraat		62		1					1
Wijgmaalsesteenweg		108			1		1		2
Wijgmaalsesteenweg		108A			1				1
Wijgmaalsesteenweg		50		1	1				2
Wijgmaalsesteenweg		68			1				1
Wijgmaalsesteenweg		74			2				2
Wijgmaalsesteenweg		88			2	1			3
Wijgmaalsesteenweg		90			11	1	1		13
Wijgmaalsesteenweg								1	1
Willem de Croylaan		59			4	1			5
Willem de Croylaan		61			3	1			4
Wilselsesteenweg		75	1		1				2
Wilselsesteenweg		78	1		1				2
Wilselsesteenweg		88			1				1
Wilselsesteenweg		88A	2						2
Wilselsesteenweg								1	1



# INFRACTIONS DE VITESSE (autoroutes incluses) : ENDROIT DU CONTRÔLE

## 2023

Rue	Borne Kilometrique	Nr de maison	Excès de 0-10 km/h	Excès de 11-20 km/h	Excès de 21-30 km/h	Excès de 31-40 km/h	Excès de plus de 40 km/h	Excès de ??? km/h	TOTAL
TOTAL			29.938	5.361	1.330	380	272	94	37.375



## INFRACTIONS DE VITESSE (autoroutes incluses) : RÉGIME VITESSE

2023

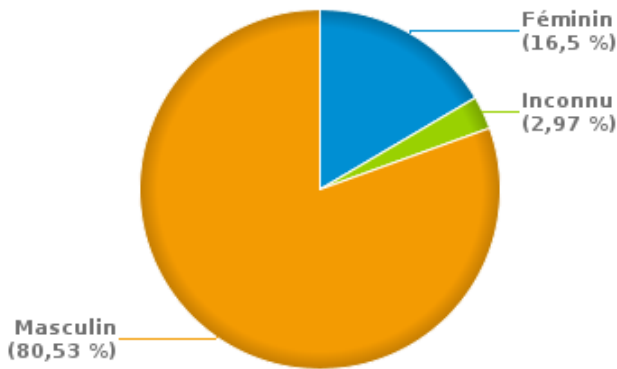
Vitesse autorisée	Excès de 0-10 km/h	Excès de 11-20 km/h	Excès de 21-30 km/h	Excès de 31-40 km/h	Excès de plus de 40	Excès de ??? km/h	TOTAL
30	42	22	282	28	7	0	381
50	28.987	4.362	809	241	170	0	34.569
70	736	653	172	96	85	0	1.742
90	116	39	7	3	0	0	165
120	26	269	59	12	10	0	376
Inconnu	31	16	1	0	0	94	142
<b>TOTAL</b>	<b>29.938</b>	<b>5.361</b>	<b>1.330</b>	<b>380</b>	<b>272</b>	<b>94</b>	<b>37.375</b>

# INFRACTIONS ROUTIÈRES (autoroutes incluses) : PROFIL DES CONTREVENANTS 2023

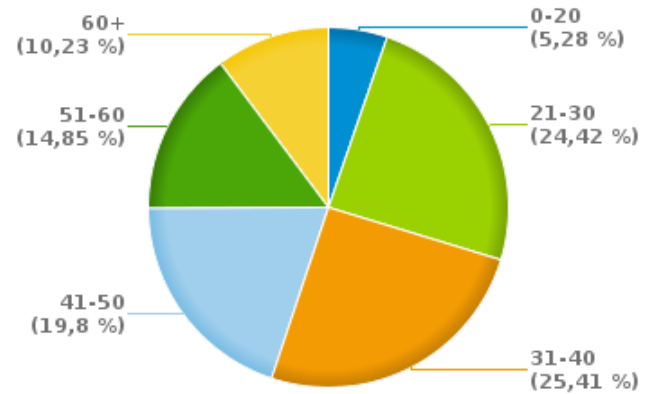
## Nombre d'infractions d'alcool par catégorie d'âge et par sexe

	Masculin	Féminin	Inconnu	TOTAL
0-20	14	2	0	16
21-30	59	12	3	74
31-40	62	13	2	77
41-50	49	10	1	60
51-60	35	8	2	45
60+	25	5	1	31
<b>TOTAL</b>	<b>244</b>	<b>50</b>	<b>9</b>	<b>303</b>

% infractions alcool par sexe pour l'année 2023



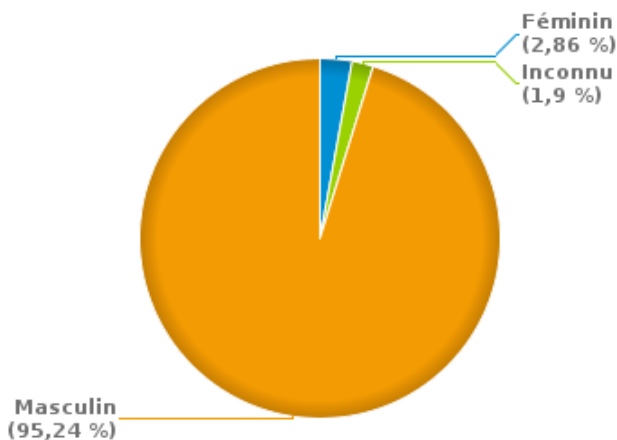
% infractions alcool par catégorie d'âge pour l'année 2023



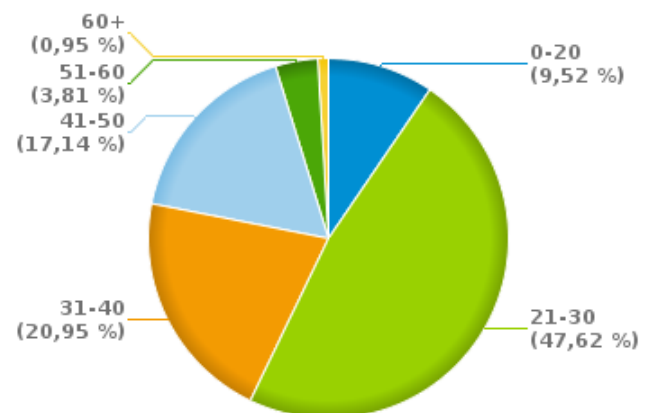
## Nombre d'infractions de drogues par catégorie d'âge et par sexe

	Féminin	Inconnu	Masculin	TOTAL
0-20	0	0	10	10
21-30	1	0	49	50
31-40	2	2	18	22
41-50	0	0	18	18
51-60	0	0	4	4
60+	0	0	1	1
<b>TOTAL</b>	<b>3</b>	<b>2</b>	<b>100</b>	<b>105</b>

% infractions drogues par sexe pour l'année 2023



% infractions drogues par catégorie d'âge pour l'année 2023





**INFRACTIONS ROUTIÈRES**  
**FILTRES ET PARAMÈTRES SELECTIONNÉS**  
**DANS CE RAPPORT**

<b>Année de début de l'infraction</b>	2015
<b>Année de fin de l'infraction</b>	2023
<b>Trimestre(s)</b>	Trim. 1;Trim. 2;Trim. 3;Trim. 4
<b>Zone de police</b>	ZP LEUVEN
<b>Unité locale/fédérale</b>	
<b>Hors/sur autoroute</b>	(autoroutes incluses)
<b>Unité de police constatante</b>	
<b>Date de clôture de la banque de données</b>	30/04/24

<b>Date de mise à jour du rapport</b>	01 JUIL. 2024 10:22:52
---------------------------------------	------------------------