

**Aperçu
Infractions routières
(autoroutes incluses)
2023**

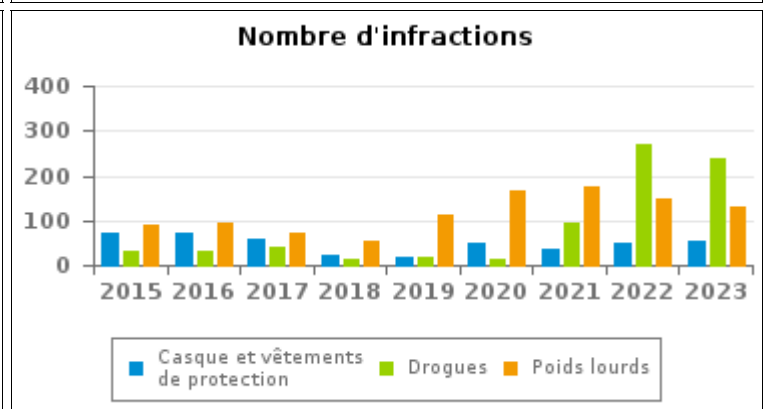
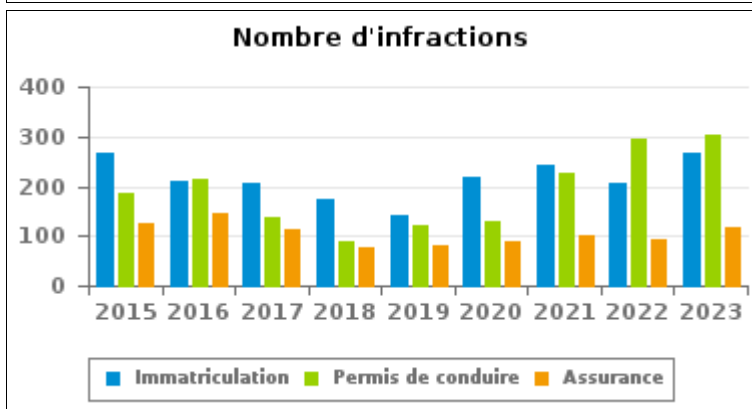
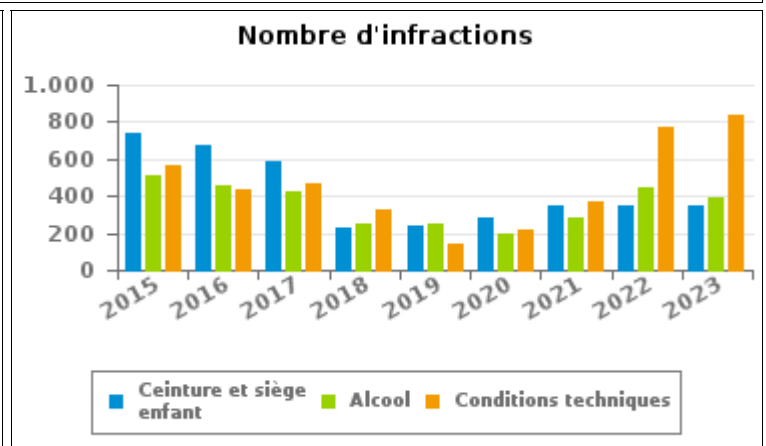
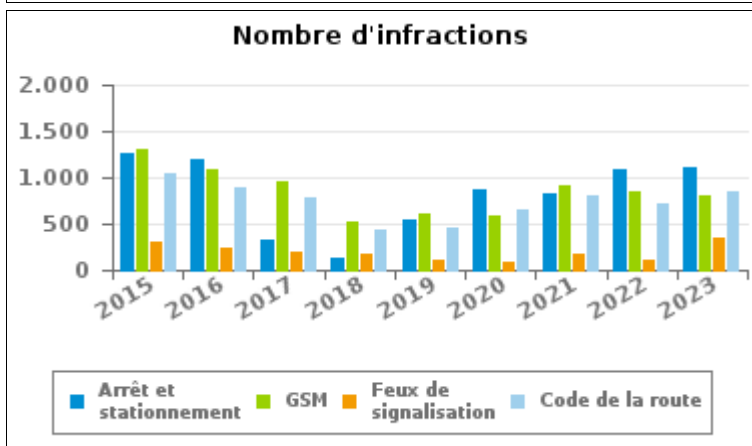
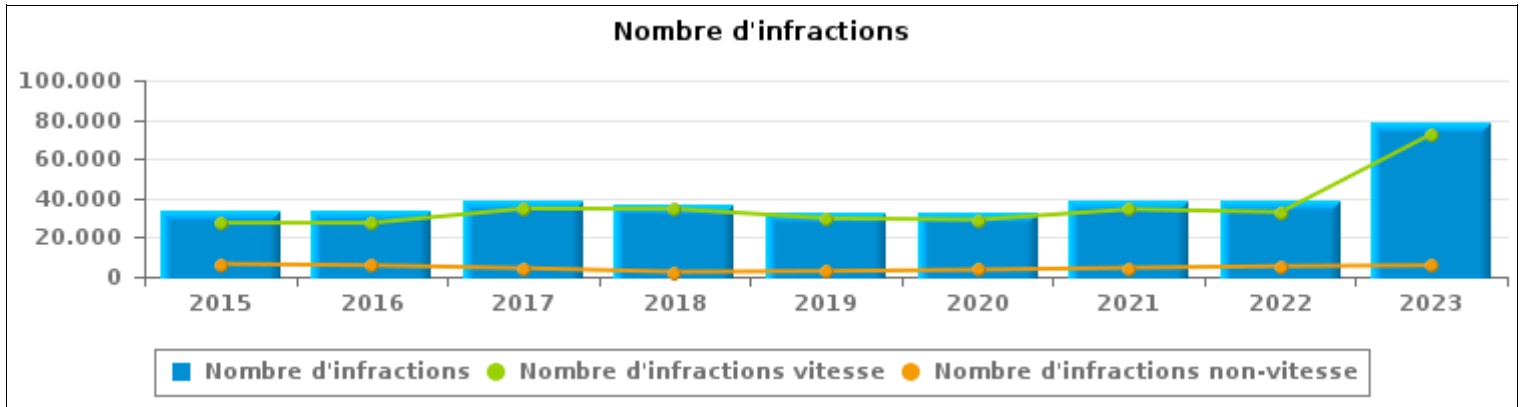
**ZP DEINZE/ZULTE/
LIEVEGEM**



INFRACTIONS ROUTIÈRES (autoroutes incluses) : APERÇU GÉNÉRAL

Comparaison par année: 2015-2023

| | 2015 | 2016 | 2017 | 2018 | 2019 | 2020 | 2021 | 2022 | 2023 |
|-----------------------------------|---------------|---------------|---------------|---------------|---------------|---------------|---------------|---------------|---------------|
| NOMBRE TOTAL D'INFRACTIONS | 33.956 | 33.254 | 39.078 | 36.987 | 32.592 | 32.595 | 38.911 | 38.329 | 78.631 |
| INFRACTIONS PAR THEME | | | | | | | | | |
| | 2015 | 2016 | 2017 | 2018 | 2019 | 2020 | 2021 | 2022 | 2023 |
| Vitesse | 27.417 | 27.449 | 34.681 | 34.512 | 29.740 | 29.021 | 34.334 | 32.930 | 72.812 |
| Arrêt et stationnement | 1.265 | 1.192 | 330 | 125 | 552 | 877 | 818 | 1.085 | 1.114 |
| GSM | 1.304 | 1.077 | 947 | 524 | 605 | 597 | 908 | 838 | 794 |
| Casque et vêtements de protection | 72 | 70 | 60 | 21 | 20 | 51 | 35 | 50 | 55 |
| Ceinture et siège enfant | 740 | 677 | 591 | 223 | 239 | 280 | 349 | 345 | 349 |
| Feux de signalisation | 306 | 244 | 190 | 171 | 115 | 77 | 164 | 113 | 353 |
| Code de la route | 1.052 | 890 | 789 | 427 | 455 | 656 | 798 | 716 | 848 |
| Alcool | 515 | 457 | 422 | 248 | 246 | 195 | 280 | 448 | 392 |
| Drogues | 32 | 33 | 41 | 15 | 18 | 12 | 93 | 270 | 238 |
| Conditions techniques | 562 | 433 | 469 | 331 | 146 | 212 | 370 | 777 | 837 |
| Immatriculation | 267 | 211 | 207 | 173 | 140 | 220 | 244 | 206 | 268 |
| Permis de conduire | 185 | 216 | 139 | 87 | 121 | 131 | 228 | 294 | 302 |
| Assurance | 126 | 144 | 113 | 75 | 80 | 87 | 99 | 93 | 116 |
| Poids lourds | 88 | 94 | 74 | 52 | 112 | 168 | 175 | 148 | 131 |
| Autres | 25 | 67 | 25 | 3 | 3 | 8 | 2 | 8 | 18 |
| Inconnu | 0 | 0 | 0 | 0 | 0 | 3 | 14 | 8 | 4 |





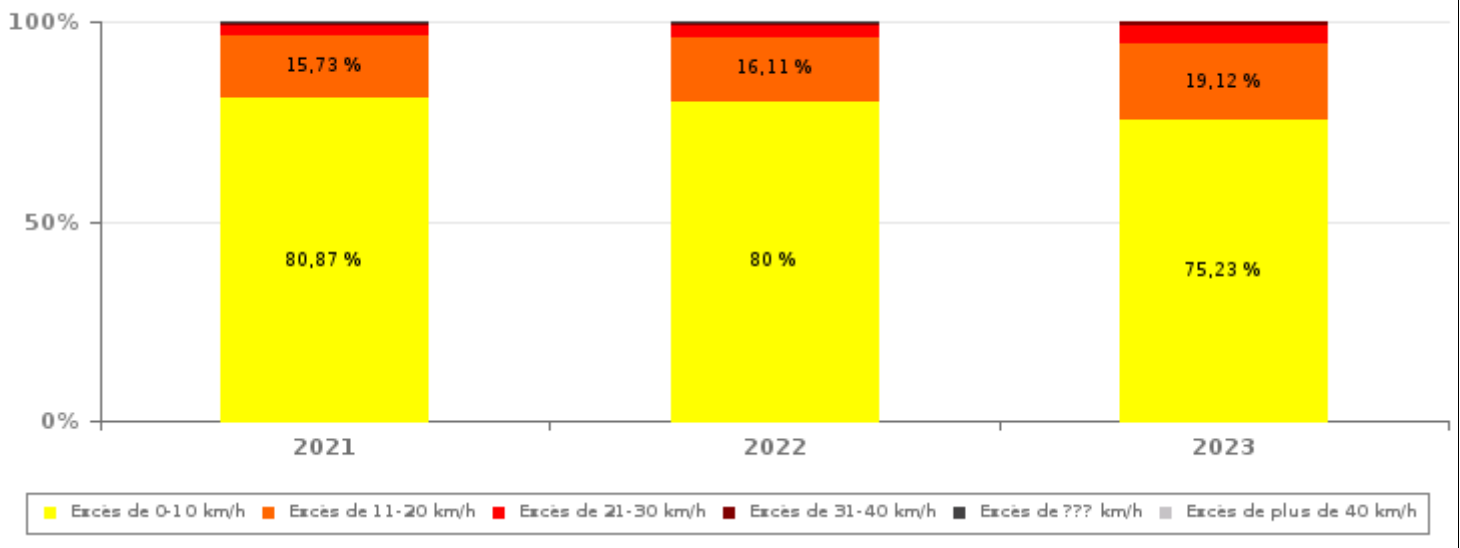
INFRACTIONS ROUTIÈRES (autoroutes incluses) : APERÇU GÉNÉRAL

INFRACTIONS PAR DEGRE DE GRAVITE

Comparaison par année: 2015-2023

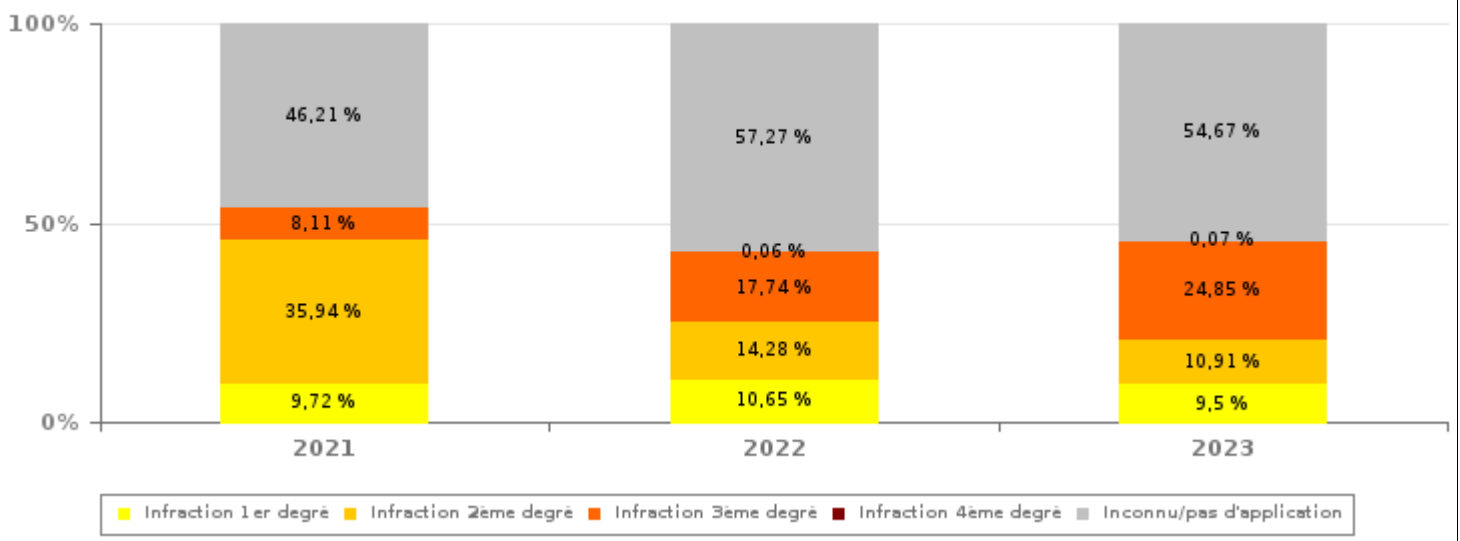
| VITESSE | 2015 | 2016 | 2017 | 2018 | 2019 | 2020 | 2021 | 2022 | 2023 |
|---------------------------|---------------|---------------|---------------|---------------|---------------|---------------|---------------|---------------|---------------|
| Excès de 0-10 km/h | 20.781 | 21.195 | 27.215 | 27.249 | 23.074 | 22.532 | 27.766 | 26.343 | 54.774 |
| Excès de 11-20 km/h | 5.182 | 4.959 | 5.790 | 5.722 | 5.230 | 5.022 | 5.401 | 5.305 | 13.925 |
| Excès de 21-30 km/h | 1.069 | 975 | 1.231 | 1.161 | 1.067 | 1.074 | 866 | 945 | 3.551 |
| Excès de 31-40 km/h | 242 | 194 | 277 | 247 | 204 | 216 | 150 | 207 | 388 |
| Excès de plus de 40 km/h | 80 | 63 | 103 | 84 | 79 | 79 | 57 | 73 | 92 |
| Excès de ??? km/h | 63 | 63 | 65 | 49 | 86 | 98 | 94 | 57 | 82 |
| Sous-total VITESSE | 27.417 | 27.449 | 34.681 | 34.512 | 29.740 | 29.021 | 34.334 | 32.930 | 72.812 |

Nombre d'infractions (vitesse): répartition selon la gravité



| NON-VITESSE | 2015 | 2016 | 2017 | 2018 | 2019 | 2020 | 2021 | 2022 | 2023 |
|-------------------------------|--------------|--------------|--------------|--------------|--------------|--------------|--------------|--------------|--------------|
| 1er degré | 1.574 | 1.344 | 835 | 476 | 268 | 433 | 445 | 575 | 553 |
| 2ème degré | 2.763 | 2.533 | 1.814 | 869 | 1.037 | 1.192 | 1.645 | 771 | 635 |
| 3ème degré | 690 | 504 | 478 | 328 | 290 | 301 | 371 | 958 | 1.446 |
| 4ème degré | 12 | 24 | 19 | 9 | 10 | 9 | 1 | 3 | 4 |
| Inconnu/Pas d'application | 1.500 | 1.400 | 1.251 | 793 | 1.247 | 1.639 | 2.115 | 3.092 | 3.181 |
| Sous-total NON-VITESSE | 6.539 | 5.805 | 4.397 | 2.475 | 2.852 | 3.574 | 4.577 | 5.399 | 5.819 |

Nombre d'infractions (non-vitesse): répartition selon la gravité





INFRACTIONS ROUTIÈRES (autoroutes incluses) : APERÇU GÉNÉRAL

INFRACTIONS PAR DEGRE DE GRAVITE

Comparaison par année: 2015-2023



INFRACTIONS ROUTIÈRES (autoroutes incluses) : APERÇU GÉNÉRAL

Comparaison par mois pour l'année 2023

| | Jan | Fév | Mar | Avr | Mai | Juin | Juil | Août | Sep | Oct | Nov | Déc | TOTAL |
|------------------------------------------|--------------|--------------|--------------|--------------|--------------|--------------|--------------|--------------|--------------|--------------|--------------|---------------|---------------|
| NOMBRE TOTAL D'INFRACTIONS | 4.737 | 9.333 | 6.813 | 5.171 | 4.564 | 4.638 | 4.126 | 4.974 | 5.901 | 6.389 | 8.371 | 13.614 | 78.631 |
| INFRACTIONS PAR THEME | | | | | | | | | | | | | |
| Vitesse | 4.211 | 8.794 | 6.181 | 4.715 | 4.074 | 4.085 | 3.606 | 4.633 | 5.493 | 6.012 | 7.963 | 13.045 | 72.812 |
| Arrêt et stationnement | 119 | 137 | 135 | 102 | 77 | 118 | 74 | 58 | 81 | 47 | 52 | 114 | 1.114 |
| GSM | 71 | 55 | 132 | 82 | 102 | 66 | 55 | 37 | 49 | 41 | 48 | 56 | 794 |
| Casque et vêtements de protection | 3 | 2 | 3 | 3 | 5 | 10 | 12 | 5 | 7 | 4 | 1 | 0 | 55 |
| Ceinture et siège enfant | 33 | 32 | 34 | 34 | 36 | 41 | 49 | 16 | 19 | 15 | 12 | 28 | 349 |
| Feux de signalisation | 27 | 25 | 77 | 10 | 27 | 41 | 15 | 27 | 29 | 40 | 21 | 14 | 353 |
| Code de la route | 70 | 71 | 77 | 70 | 75 | 93 | 126 | 37 | 38 | 57 | 46 | 88 | 848 |
| Alcool | 37 | 26 | 22 | 34 | 32 | 46 | 50 | 30 | 29 | 25 | 17 | 44 | 392 |
| Drogues | 29 | 24 | 20 | 22 | 18 | 16 | 16 | 20 | 12 | 11 | 18 | 32 | 238 |
| Conditions techniques | 59 | 67 | 45 | 40 | 48 | 50 | 59 | 51 | 95 | 83 | 119 | 121 | 837 |
| Immatriculation | 23 | 29 | 21 | 16 | 22 | 22 | 28 | 22 | 15 | 11 | 30 | 29 | 268 |
| Permis de conduire | 27 | 29 | 43 | 26 | 17 | 29 | 22 | 24 | 21 | 17 | 22 | 25 | 302 |
| Assurance | 9 | 18 | 6 | 6 | 3 | 17 | 10 | 9 | 8 | 6 | 17 | 7 | 116 |
| Poids lourds | 17 | 21 | 17 | 11 | 26 | 2 | 3 | 5 | 4 | 16 | 3 | 6 | 131 |
| Autres | 2 | 3 | 0 | 0 | 2 | 2 | 1 | 0 | 1 | 3 | 1 | 3 | 18 |
| Inconnu | 0 | 0 | 0 | 0 | 0 | 0 | 0 | 0 | 0 | 1 | 1 | 2 | 4 |
| INFRACTIONS PAR DEGRE DE GRAVI | | | | | | | | | | | | | |
| VITESSE | | | | | | | | | | | | | |
| Excès de 0-10 km/h | 3.647 | 7.657 | 5.258 | 3.879 | 3.380 | 3.566 | 3.057 | 3.635 | 3.774 | 4.115 | 5.275 | 7.531 | 54.774 |
| Excès de 11-20 km/h | 470 | 971 | 759 | 663 | 586 | 408 | 456 | 756 | 1.338 | 1.395 | 1.993 | 4.130 | 13.925 |
| Excès de 21-30 km/h | 67 | 123 | 112 | 126 | 86 | 76 | 67 | 200 | 341 | 440 | 622 | 1.291 | 3.551 |
| Excès de 31-40 km/h | 21 | 27 | 33 | 31 | 14 | 17 | 16 | 31 | 30 | 40 | 55 | 73 | 388 |
| Excès de plus de 40 km/h | 2 | 12 | 11 | 10 | 4 | 7 | 5 | 5 | 5 | 11 | 11 | 9 | 92 |
| Excès de ??? km/h | 4 | 4 | 8 | 6 | 4 | 11 | 5 | 6 | 5 | 11 | 7 | 11 | 82 |
| Sous-total VITESSE | 4.211 | 8.794 | 6.181 | 4.715 | 4.074 | 4.085 | 3.606 | 4.633 | 5.493 | 6.012 | 7.963 | 13.045 | 72.812 |
| NON-VITESSE | | | | | | | | | | | | | |
| 1er degré | 39 | 39 | 44 | 24 | 49 | 83 | 94 | 22 | 32 | 22 | 33 | 72 | 553 |
| 2ème degré | 50 | 64 | 58 | 50 | 66 | 60 | 75 | 43 | 28 | 33 | 38 | 70 | 635 |
| 3ème degré | 121 | 107 | 238 | 130 | 152 | 130 | 117 | 85 | 97 | 102 | 84 | 83 | 1.446 |
| 4ème degré | 0 | 0 | 0 | 0 | 0 | 1 | 0 | 0 | 0 | 2 | 0 | 1 | 4 |
| Inconnu/Pas d'application | 316 | 329 | 292 | 252 | 223 | 279 | 234 | 191 | 251 | 218 | 253 | 343 | 3.181 |
| Sous-total NON-VITESSE | 526 | 539 | 632 | 456 | 490 | 553 | 520 | 341 | 408 | 377 | 408 | 569 | 5.819 |

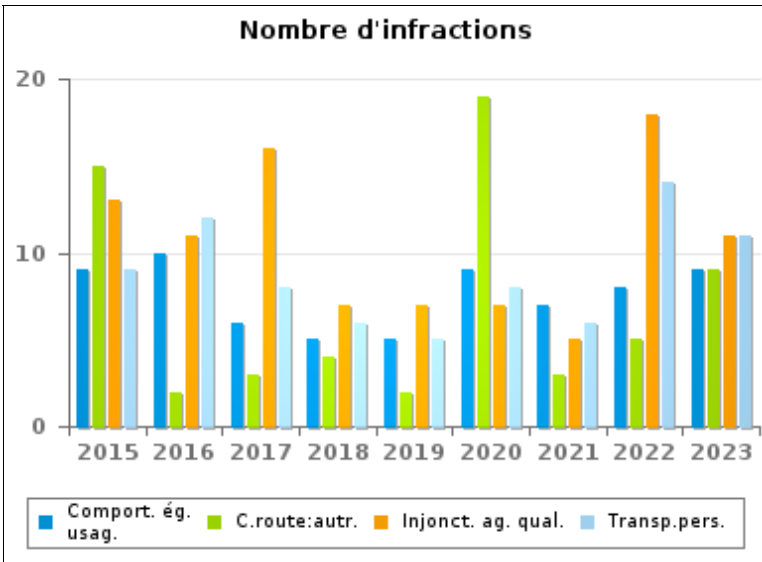
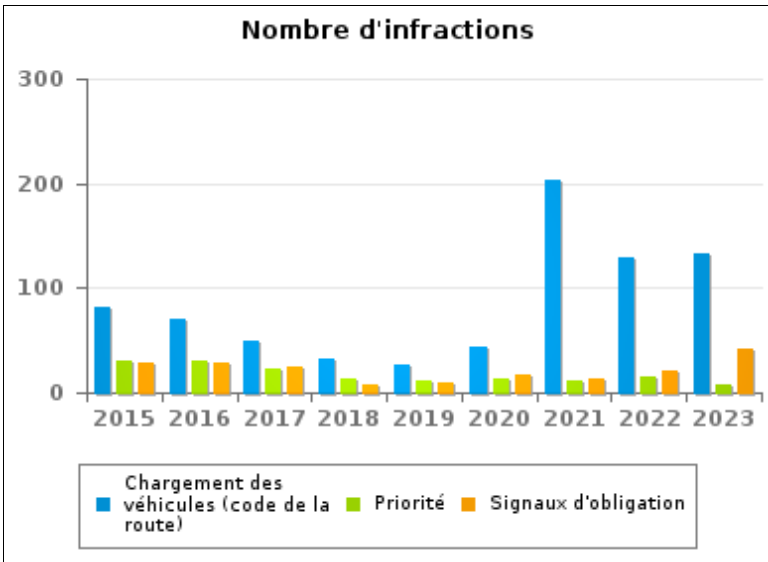
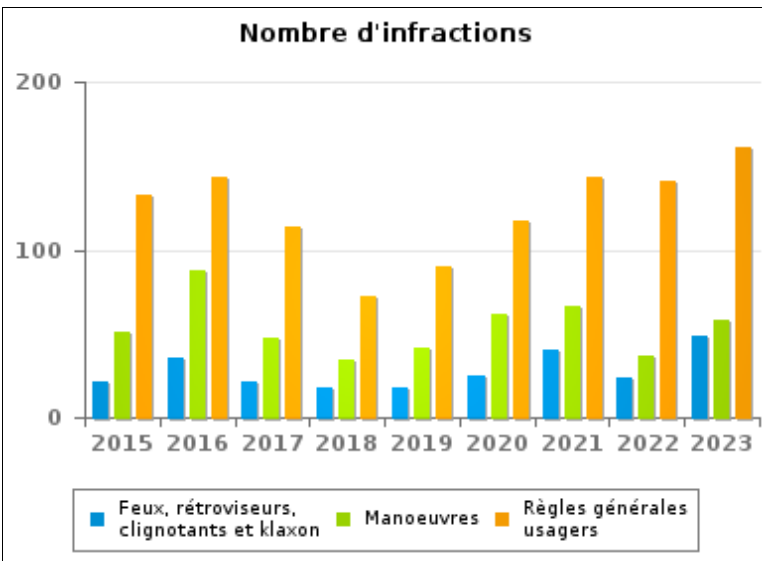
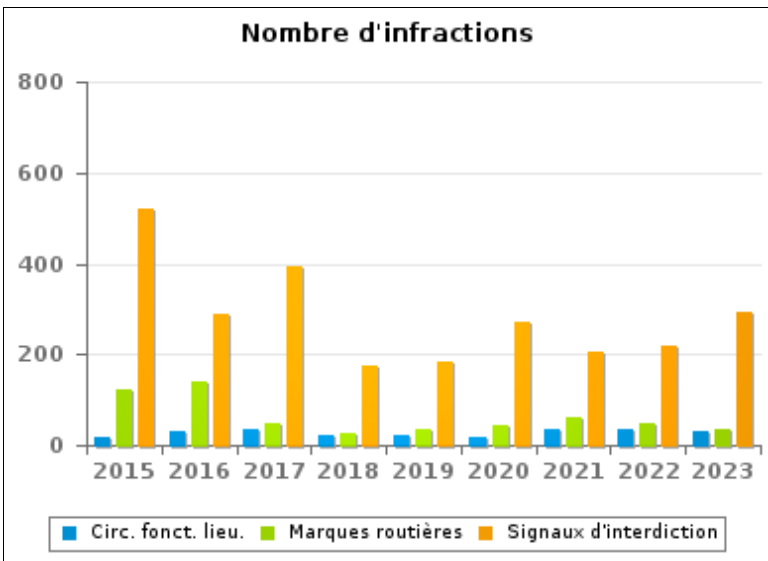


INFRACTIONS ROUTIÈRES (autoroutes incluses) : APERÇU GÉNÉRAL (DÉTAIL)

Comparaison par année: 2015-2023

Code de la route

| | 2015 | 2016 | 2017 | 2018 | 2019 | 2020 | 2021 | 2022 | 2023 |
|---------------------------------------------|--------------|------------|------------|------------|------------|------------|------------|------------|------------|
| Signaux d'interdiction | 521 | 287 | 393 | 175 | 183 | 273 | 205 | 219 | 293 |
| Règles générales usagers | 132 | 143 | 114 | 72 | 90 | 117 | 143 | 141 | 161 |
| Chargement des véhicules (code de la route) | 81 | 70 | 49 | 33 | 26 | 43 | 204 | 130 | 132 |
| Marques routières | 123 | 142 | 47 | 28 | 37 | 42 | 61 | 47 | 37 |
| Manoeuvres | 51 | 88 | 47 | 34 | 42 | 62 | 66 | 37 | 58 |
| Circulation en fonction du lieu | 18 | 31 | 37 | 24 | 20 | 19 | 33 | 37 | 31 |
| Feux, rétroviseurs, clignotants et klaxon | 21 | 35 | 21 | 18 | 18 | 25 | 40 | 24 | 48 |
| Signaux d'obligation | 29 | 28 | 25 | 8 | 9 | 18 | 14 | 20 | 41 |
| Priorité | 30 | 31 | 23 | 13 | 11 | 14 | 11 | 16 | 7 |
| Injonctions des agents qualifiés | 13 | 11 | 16 | 7 | 7 | 7 | 5 | 18 | 11 |
| Transport de personnes (code de la route) | 9 | 12 | 8 | 6 | 5 | 8 | 6 | 14 | 11 |
| Comportement à l'égard de certains usagers | 9 | 10 | 6 | 5 | 5 | 9 | 7 | 8 | 9 |
| Code de la route: autres | 15 | 2 | 3 | 4 | 2 | 19 | 3 | 5 | 9 |
| TOTAL | 1.052 | 890 | 789 | 427 | 455 | 656 | 798 | 716 | 848 |





INFRACTIONS ROUTIÈRES (autoroutes incluses) : TOP 5 DES INFRACTIONS

2023

Toutes les infractions

| Theme | Article de loi | Nombre d'infractions | % (*) |
|---------|---------------------------------------------------------------------------------------------------------------------------------------------------------------------------------------------------------------------------------------------------------------------------------------------------------------------------------------------------------------------------------------------------------------------------------------------------------------------------------------------------------------------------------------------------------------------------------------------------------------------------------------------------------------------------------------------------------------------------------------------------------------------------------------------------------------------------------------------------------------------------------------------------------------------------------------------|----------------------|--------|
| Vitesse | (Attention : l'infraction suivante est uniquement valable pour la Région flamande) Art. 11.1. Dans les agglomérations, la vitesse est limitée à 50 km à l'heure [...]. | 7.515 | 9,56% |
| Vitesse | (Attention : l'infraction suivante est uniquement valable pour la Région flamande) Art. 11.2.3°.b). En dehors des agglomérations, la vitesse est limitée à 70 km à l'heure sur les autres voies publiques. | 15.653 | 19,91% |
| Vitesse | (Attention : l'infraction suivante est uniquement valable pour la Région flamande) Art. 11.2.3°- b). En dehors des agglomérations, la vitesse est limitée à 70 km à l'heure sur les autres voies publiques. Sur certaines voies publiques, une limitation de vitesse inférieure ou supérieure peut cependant être imposée ou admise [...]. Art. 5. Les usagers doivent se conformer [...] aux signaux routiers [...], lorsque ceux-ci sont réguliers en la forme, suffisamment visibles et placés conformément aux prescriptions du [...] règlement [général sur la police de la circulation routière et de l'usage de la voie publique]. Art. 68.3. [...] Sign. C43 [avec la mention 50]. A partir du signal jusqu'au prochain carrefour [ou signal C45], interdiction de circuler à une vitesse supérieure à [50 km/h] [...]. | 3.227 | 4,10% |
| Vitesse | (Attention : l'infraction suivante est uniquement valable pour la Région flamande) Art. 22quater. Dans les zones délimitées par les signaux routiers F4a et F4b, la vitesse est limitée à 30 km à l'heure. | 20.025 | 25,47% |
| Vitesse | (Attention : l'infraction suivante est uniquement valable pour la Région flamande) Vitesse / Aux abords d'un chantier sur autoroute / Signal C43 - 90 km/h. Art. 11.2.1°- a). En dehors des agglomérations, la vitesse est limitée à 120 km à l'heure sur les autoroutes [...]. Les limitations de vitesse inférieures imposées par le signal C43 ou résultant de l'article 11.3. restent d'application. Art. 5. Les usagers doivent se conformer aux signaux lumineux de circulation, aux signaux routiers et aux marques routières, lorsque ceux-ci sont réguliers en la forme, suffisamment visibles et placés conformément aux prescriptions du [...] règlement [général sur la police de la circulation routière et de l'usage de la voie publique]. Art. 68.3. [...] Sign. C43 [avec la mention 90]. A partir du signal jusqu'au [...] [signal C45], interdiction de circuler à une vitesse supérieure à [90 km/h] [...]. | 21.786 | 27,71% |



INFRACTIONS ROUTIÈRES (autoroutes incluses) : TOP 5 DES INFRACTIONS

2023

Infractions du 4ème degré

| Theme | Article de loi | Nombre d'infractions | % (*) |
|------------------|-----------------------------------------------------------------------------------------------------------------------------------------------------------------------------------------------------------------------------------------------------------------------------------------------------------------------------------------------------------------------------------------------------------------------------------------------------------------------------------------------------------------------------------------------------------------------------------------|----------------------|--------|
| Code de la route | Art. 4.1. Les usagers doivent obtempérer immédiatement aux injonctions des agents qualifiés. Art. 4.2.3°. Sont notamment considérées comme injonctions : le balancement transversal d'un feu rouge, qui signifie arrêt pour les conducteurs vers lesquels le feu est dirigé. Art. 4.1°. Sont infractions du quatrième degré au sens de l'article 29§1er, 1er alinéa de la [...] loi relative à la police de la circulation routière, coordonnée le 16 mars 1968: [...] transgresser les ordres [...] [mentionnés à l'article 4.2.3° de l'AR 01-12-1975] d'une personne habilitée. | 1 | 0,00 % |
| Code de la route | Constitue une infraction de 4ème degré en vertu de l'article 4.4° de l'AR du 30-09-2005 : Art. 20.3.1°. Il est interdit de s'engager sur un passage à niveau lorsque les barrières sont en mouvement ou fermées. | 1 | 0,00 % |
| Code de la route | Constitue une infraction de 4ème degré en vertu de l'article 4.4° de l'AR du 30-09-2005 : Art. 20.3.2°. Il est interdit de s'engager sur un passage à niveau lorsque les feux rouges clignotants sont allumés. | 2 | 0,00 % |

(*) % par rapport au nombre total d'infractions



INFRACTIONS ROUTIÈRES (autoroutes incluses) : MOMENT

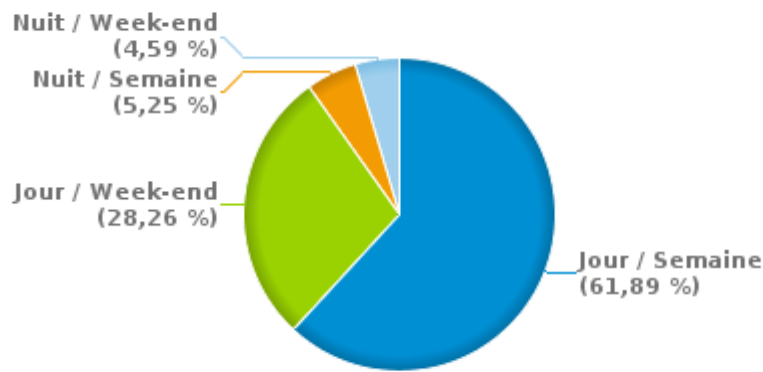
Nombre d'infractions selon le moment de la semaine 2023

| | Semaine | | | Week-end | | | TOTAL |
|-----------------------------------|---------------|--------------|---------------|---------------|--------------|---------------|---------------|
| | Jour | Nuit | Sous-total | Jour | Nuit | Sous-total | |
| Vitesse | 44.995 | 3.858 | 48.853 | 20.799 | 3.160 | 23.959 | 72.812 |
| Arrêt et stationnement | 722 | 33 | 755 | 322 | 37 | 359 | 1.114 |
| GSM | 655 | 6 | 661 | 124 | 9 | 133 | 794 |
| Casque et vêtements de protection | 26 | 1 | 27 | 22 | 6 | 28 | 55 |
| Ceinture et siège enfant | 215 | 6 | 221 | 116 | 12 | 128 | 349 |
| Feux de signalisation | 231 | 28 | 259 | 67 | 27 | 94 | 353 |
| Code de la route | 583 | 34 | 617 | 163 | 68 | 231 | 848 |
| Alcool | 86 | 63 | 149 | 99 | 144 | 243 | 392 |
| Drogues | 112 | 22 | 134 | 67 | 37 | 104 | 238 |
| Conditions techniques | 530 | 29 | 559 | 229 | 49 | 278 | 837 |
| Immatriculation | 150 | 13 | 163 | 92 | 13 | 105 | 268 |
| Permis de conduire | 166 | 24 | 190 | 77 | 35 | 112 | 302 |
| Assurance | 63 | 8 | 71 | 33 | 12 | 45 | 116 |
| Poids lourds | 116 | 5 | 121 | 7 | 3 | 10 | 131 |
| Autres | 10 | 2 | 12 | 6 | 0 | 6 | 18 |
| Inconnu | 4 | 0 | 4 | 0 | 0 | 0 | 4 |
| TOTAL | 48.664 | 4.132 | 52.796 | 22.223 | 3.612 | 25.835 | 78.631 |

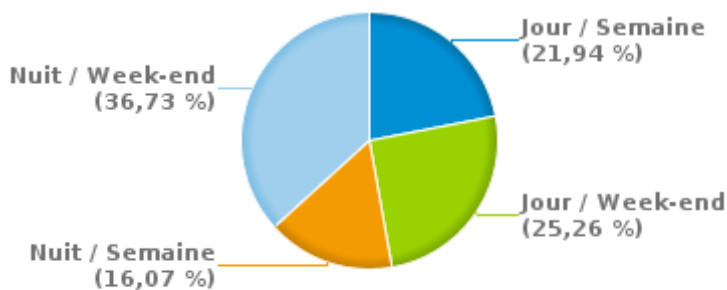
Weekend = Du vendredi 22h00 jusqu'au lundi 06h00
Semaine = Du lundi 06h00 jusqu'au vendredi 22h00

Jour: de 06h00 à 22h00
Nuit: de 22h00 à 06h00

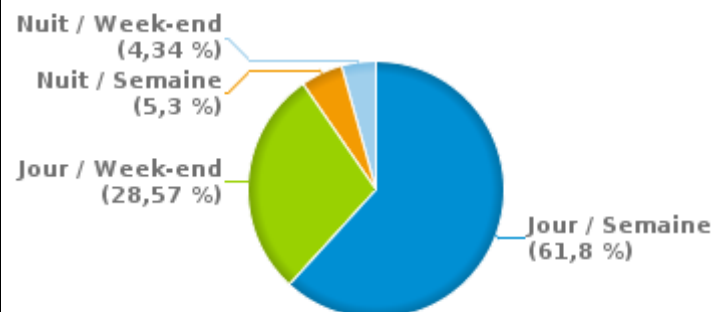
% infractions selon le moment pour l'année 2023



% infractions alcool selon le moment pour l'année 2023



% infractions vitesse selon le moment pour l'année 2023





INFRACTIONS DE VITESSE (autoroutes incluses) : ENDROIT DU CONTRÔLE

2023

Deinze

| Rue | Borne Kilométrique | Nr de maison | Excès de 0-10 km/h | Excès de 11-20 km/h | Excès de 21-30 km/h | Excès de 31-40 km/h | Excès de plus de 40 km/h | Excès de ??? km/h | TOTAL |
|----------------------------------------|-----------------------|-----------------|-----------------------|------------------------|------------------------|------------------------|--------------------------------|----------------------|--------|
| A10-E40 Dir Bruxelles | 54.0 | | | | 1 | | | 1 | 2 |
| A10-E40 Dir Bruxelles | 54.1 | | | | | | | 1 | 1 |
| A10-E40 Dir Bruxelles | 54.7 | | | | | | | 1 | 1 |
| A10-E40 Dir Bruxelles | 54.8 | | | | | | | 1 | 1 |
| A10-E40 Dir Bruxelles | 55.2 | | | | | | | 1 | 1 |
| A10-E40 Dir Bruxelles | 55.4 | | | 1 | | | | | 1 |
| A10-E40 Dir Bruxelles | 56.0 | | | | | | | 1 | 1 |
| A10-E40 Dir Bruxelles | 56.5 | | | | | | | 1 | 1 |
| A10-E40 Dir Bruxelles | 56.6 | * | 11.182 | 7.835 | 2.603 | 144 | 18 | | 21.782 |
| A10-E40 Dir Bruxelles | 56.6 | | | | | | 1 | | 1 |
| A10-E40 Dir Bruxelles | 57.0 | | | 1 | | | | | 1 |
| A10-E40 Dir Bruxelles | 58.2 | | | | | | | 1 | 1 |
| A10-E40 Dir Bruxelles | 58.5 | | | | | | | 5 | 5 |
| A10-E40 Dir Bruxelles | 60.0 | | | | | | | 1 | 1 |
| A10-E40 Dir Bruxelles | | | 4 | 1 | | 1 | | 5 | 11 |
| A10-E40 Dir Bruxelles sortie 12 Nevele | | | 1 | | | | | | 1 |
| A10-E40 Dir Ostende | 55.0 | | | | | | | 1 | 1 |
| A10-E40 Dir Ostende | 58.5 | | | | | | | 5 | 5 |
| A10-E40 Dir Ostende | | | 9 | | 1 | | | 3 | 13 |
| Aaltersesteenweg | | 28 | 20 | 20 | 5 | | | | 45 |
| AALTERSESTEENWEG RICHTING AALTER | | 46 | 31 | 4 | 1 | | | | 36 |
| Aarseweg | | 30 | 16 | 16 | 6 | 1 | | | 39 |
| AARSELEWEG RICHTING AARSELE | | 28 | 43 | 28 | 3 | | | | 74 |
| AARSELEWEG RICHTING AARSELE | | 30 | 39 | 17 | 3 | | | | 59 |
| AARSELEWEG RICHTING DEINZESTRAAT | | 30 | 5 | | | | | | 5 |
| AARSELEWEG RICHTING GROENDREEF | | 30 | 37 | 11 | 1 | | | | 49 |



INFRACTIONS DE VITESSE (autoroutes incluses) : ENDROIT DU CONTRÔLE

2023

| Rue | Borne Kilometrique | Nr de maison | Excès de 0-10 km/h | Excès de 11-20 km/h | Excès de 21-30 km/h | Excès de 31-40 km/h | Excès de plus de 40 km/h | Excès de ??? km/h | TOTAL |
|----------------------------------------|-----------------------|-----------------|-----------------------|------------------------|------------------------|------------------------|--------------------------------|----------------------|-------|
| AARSELEWEG RICHTING VINKT | | 28 | 10 | 7 | | | | | 17 |
| AARSELEWEG RICHTING VINKT | | 30 | 3 | 2 | | | | | 5 |
| Achterstraat | | 141 | 4 | 3 | | | | | 7 |
| Achterstraat | | 244 | 10 | 7 | 2 | | | | 19 |
| ACHTERSTRAAT RICHTING H. MALFAITPLEIN | | 29 | 12 | 10 | 3 | | | | 25 |
| ACHTERSTRAAT RICHTING N43 | | 29 | 27 | 14 | 2 | | 1 | | 44 |
| ACHTERSTRAAT RICHTING PONTSTRAAT | | 29 | 8 | 7 | 1 | 1 | | | 17 |
| Biebuyckstraat | | 3 | 31 | 1 | | | | | 32 |
| Biebuyckstraat | | 7 | 13 | 1 | | | | | 14 |
| Biebuyckstraat | | | | | | | | 2 | 2 |
| BIEBUYCKSTRAAT RICHTING E40 | 5.7 | | 35 | 9 | 2 | | | | 46 |
| BIEBUYCKSTRAAT RICHTING E40 | | 46 | 11 | 3 | | | | | 14 |
| BIEBUYCKSTRAAT RICHTING HANSBEKE | | 26 | 12 | 1 | | | | | 13 |
| BIEBUYCKSTRAAT RICHTING HANSBEKE | | 7 | 14 | 2 | | | | | 16 |
| BIEBUYCKSTRAAT RICHTING LANDEGEMSTRAAT | 5.7 | | 46 | 5 | | 1 | | | 52 |
| BIEBUYCKSTRAAT RICHTING VOSSSELARE | | 46 | 8 | 4 | | | | | 12 |
| BIEBUYCKSTRAAT RICHTING VOSSSELARE | | 7 | 19 | 2 | 2 | | | | 23 |
| Boomstraat | | 12 | 66 | 23 | 1 | 1 | | | 91 |
| Boomstraat | | 17 | 181 | 49 | 5 | | | | 235 |
| BOOMSTRAAT/TUSSENWEG | | | | | | | | 2 | 2 |
| Brugstraat | | 0 | 28 | 9 | 1 | | | | 38 |
| Damstraat | | 101 | | | | 1 | 1 | | 2 |
| Damstraat | | 125 | 14 | 4 | | | | | 18 |
| Damstraat | | 56 | | | | | 1 | | 1 |
| Damstraat | | 88 | 63 | 16 | 1 | | | | 80 |
| Damstraat | | 90 | | | | 1 | | | 1 |
| Damstraat | | | | | | | | 3 | 3 |



INFRACTIONS DE VITESSE (autoroutes incluses) : ENDROIT DU CONTRÔLE

2023

| Rue | Borne Kilométrique | Nr de maison | Excès de 0-10 km/h | Excès de 11-20 km/h | Excès de 21-30 km/h | Excès de 31-40 km/h | Excès de plus de 40 km/h | Excès de ??? km/h | TOTAL |
|-----------------------------------------|-----------------------|-----------------|-----------------------|------------------------|------------------------|------------------------|--------------------------------|----------------------|-------|
| DAMSTRAAT RICHTING DEINZE | | 114 | 40 | 5 | 1 | | | | 46 |
| DAMSTRAAT RICHTING DEURLE | | 101 | 14 | 6 | 2 | | | | 22 |
| DAMSTRAAT RICHTING LEERNSESTEENWEG | | 82 | 28 | 8 | 1 | | | | 37 |
| DAMSTRAAT RICHTING N466 | | 80 | 13 | 4 | 1 | 2 | | | 20 |
| DAMSTRAAT RICHTING NEVELE | | 114 | 63 | 20 | 2 | | | | 85 |
| DAMSTRAAT RICHTING NEVELE | | 25 | 20 | 3 | | | | | 23 |
| DAMSTRAAT RICHTING NEVELE | | 80 | 15 | 10 | 5 | 2 | | | 32 |
| DAMSTRAAT RICHTING NEVELE CENTRUM | | 56 | 4 | | | | | | 4 |
| DAMSTRAAT RICHTING SINT-MARTENS-LATEM | | 56 | 13 | | 1 | | | | 14 |
| DAMSTRAAT RICHTING ST MARTENS LATEM | | 25 | 21 | 1 | 1 | | | | 23 |
| DAMSTRAAT RICHTING VOSELARE | | 101 | 10 | 2 | 2 | | | | 14 |
| DAMSTRAAT RICHTING VOSELAREDORP | | 82 | 24 | 9 | 3 | | | | 36 |
| Dentergemstraat | | 10 | 67 | 27 | 7 | 1 | 1 | | 103 |
| Dentergemstraat | | 101 | 31 | 10 | 1 | | | | 42 |
| Dentergemstraat | | 97 | 24 | 3 | | | | | 27 |
| DENTERGEMSTRAAT RICHTING DENTERGEM | | 101 | 21 | 8 | 2 | | | | 31 |
| DENTERGEMSTRAAT RICHTING N35 | | 101 | 21 | 6 | 1 | 1 | | | 29 |
| Emiel Clauslaan | | 143 | | | | | | 1 | 1 |
| Emiel Clauslaan | | 48 | 5 | | 1 | | | | 6 |
| Gaversesteenweg | | 141 | 12 | 1 | | 1 | 1 | | 15 |
| Gaversesteenweg | | 283 | 36 | 5 | | 1 | | | 42 |
| Gaversesteenweg | | 285 | 36 | 5 | 2 | | | | 43 |
| Gaversesteenweg | | 304 | 1 | | | | | | 1 |
| Gaversesteenweg | | 308 | 7 | 1 | | | | | 8 |
| Gaversesteenweg | | | 1 | | | | | 2 | 3 |
| GAVERSESTEENWEG RICHTING DEINZE CENTRUM | | 304 | 8 | 2 | 1 | | | | 11 |
| GAVERSESTEENWEG RICHTING E17 | | 304 | 5 | | | | | | 5 |



INFRACTIONS DE VITESSE (autoroutes incluses) : ENDROIT DU CONTRÔLE

2023

| Rue | Borne Kilometrique | Nr de maison | Excès de 0-10 km/h | Excès de 11-20 km/h | Excès de 21-30 km/h | Excès de 31-40 km/h | Excès de plus de 40 km/h | Excès de ??? km/h | TOTAL |
|----------------------------------------|-----------------------|-----------------|-----------------------|------------------------|------------------------|------------------------|--------------------------------|----------------------|-------|
| GAVERSESTEENWEG RICHTING GAVERE | | 304 | 1 | | | | | | 1 |
| Gentsesteenweg | | 156 | | | | | | 1 | 1 |
| Graaf van Hoornestraat | | 33 | 14 | 2 | 1 | | | | 17 |
| Graaf van Hoornestraat | | 37 | 17 | 4 | | 1 | | | 22 |
| Graaf van Hoornestraat | | 39 | 13 | 2 | | | | | 15 |
| GRAAF VAN HOORNESTRAAT RICHTING AALTER | | 49 | 5 | 1 | 1 | | | | 7 |
| GRAAF VAN HOORNESTRAAT RICHTING DEINZE | | 49 | 8 | 3 | 1 | | | | 12 |
| Guido Gezellelaan | | | | | | | | 1 | 1 |
| HEERDWEG RICHTING NEVELE | | 60 | 5 | 5 | 1 | | | | 11 |
| HEERDWEG RICHTING VINKT | | 60 | 4 | 1 | 1 | | | | 6 |
| HOOGSTRAAT RICHTING LANGEMUNT | | 30 | 1 | | | | | | 1 |
| HULHAGE RICHTING KAREL PICQUELAAN | | 22 | 5 | | | | | | 5 |
| HULHAGE RICHTING KAREL PICQUELAAN | | 26 | 3 | 1 | | | | | 4 |
| HULHAGE RICHTING OOSTMEERSDREEF | | 22 | 5 | 1 | | | | | 6 |
| HULHAGE RICHTING OOSTMEERSDREEF | | 26 | 3 | 1 | 1 | | | | 5 |
| Kalkhofstraat | | | | | | | | 1 | 1 |
| Kapellestraat | | | | | | | | 1 | 1 |
| Karel Picquélaan | | 109 | 43 | 12 | 5 | 2 | | | 62 |
| Karel Picquélaan | | | | | | | | 1 | 1 |
| Kastanjelaan | | 35 | 33 | 10 | 2 | | | | 45 |
| KASTANJELAAN RICHTING OOSTKOUTERLAAN | | 28 | 8 | 1 | | | | | 9 |
| KASTANJELAAN RICHTING ROZENLAAN | | 28 | 8 | 1 | | | | | 9 |
| Kauwestraat | | 48 | 27 | 6 | | 1 | 1 | | 35 |
| Kauwestraat | | 7 | 54 | 19 | 5 | | | | 78 |
| KAUWESTRAAT RICHTING DEINZE | | 17 | 1 | | | | | | 1 |
| KAUWESTRAAT RICHTING VINKT | | 17 | 91 | 92 | 18 | 8 | 1 | | 210 |
| Kerrebroek | | 74 | 49 | 27 | 6 | | | | 82 |



INFRACTIONS DE VITESSE (autoroutes incluses) : ENDROIT DU CONTRÔLE

2023

| Rue | Borne Kilometrique | Nr de maison | Excès de 0-10 km/h | Excès de 11-20 km/h | Excès de 21-30 km/h | Excès de 31-40 km/h | Excès de plus de 40 km/h | Excès de ??? km/h | TOTAL |
|--------------------------------------------|-----------------------|-----------------|-----------------------|------------------------|------------------------|------------------------|--------------------------------|----------------------|-------|
| KERREBROEK RICHTING AALTER | | 97 | 2 | 1 | 1 | | | | 4 |
| KERREBROEK RICHTING NEVELE | | 97 | 4 | | | | | | 4 |
| KERREBROEK RICHTING NEVELE CENTRUM | | 74 | 14 | 4 | 3 | 1 | | | 22 |
| KERREBROEK RICHTING VINKT | | 74 | 18 | 5 | 1 | | | | 24 |
| Kortrijksesteenweg | | 169 | 43 | 6 | | | | | 49 |
| Kortrijksesteenweg | | 221 | 66 | 7 | | 1 | | | 74 |
| Kortrijksesteenweg | | 307 | 108 | 21 | 1 | | | | 130 |
| Kortrijksesteenweg | | 349 | 52 | 7 | | | | | 59 |
| Kortrijksesteenweg | | | 1 | | | | | 2 | 3 |
| KORTRIJKSESTEENWEG/DE TONNE | | | | | | | | 1 | 1 |
| KORTRIJKSESTEENWEG RICHTING DEINZE CENTRUM | | 183 | 19 | | | | | | 19 |
| KORTRIJKSESTEENWEG RICHTING DEINZE CENTRUM | | 201 | 53 | 7 | | | | | 60 |
| KORTRIJKSESTEENWEG RICHTING DEINZE CENTRUM | | 232 | 31 | 2 | 1 | | | | 34 |
| KORTRIJKSESTEENWEG RICHTING DEINZE CENTRUM | | 307 | 1 | 1 | 1 | | | | 3 |
| KORTRIJKSESTEENWEG RICHTING GENT | | 222 | 49 | 2 | | | | | 51 |
| KORTRIJKSESTEENWEG RICHTING GENT | | 349 | 20 | 1 | | | | | 21 |
| KORTRIJKSESTEENWEG RICHTING KORTRIJK | | 201 | 72 | 6 | | | | | 78 |
| KORTRIJKSESTEENWEG RICHTING KORTRIJK | | 222 | 41 | 1 | | | | | 42 |
| KORTRIJKSESTEENWEG RICHTING KORTRIJK | | 349 | 14 | | | | | | 14 |
| KORTRIJKSESTEENWEG RICHTING ZULTE | | 183 | 50 | 3 | | | | | 53 |
| KORTRIJKSESTEENWEG RICHTING ZULTE | | 232 | 14 | 1 | | | | | 15 |
| KORTRIJKSESTEENWEG RICHTING ZULTE | | 307 | 5 | 4 | | | | | 9 |
| KORTRIJKSTRAAT RICHTING ZULTE | | 48 | 1 | | | | | | 1 |
| Kouter | | 281 | | | | | 1 | | 1 |
| KOUTER RICHTING DEINZE | | 201 | 11 | 3 | 1 | | | | 15 |
| KOUTER RICHTING DEINZE | | 248 | 4 | 1 | | | | | 5 |
| KOUTER RICHTING DEINZE | | 281 | 2 | 1 | | | | | 3 |



INFRACTIONS DE VITESSE (autoroutes incluses) : ENDROIT DU CONTRÔLE

2023

| Rue | Borne Kilometrique | Nr de maison | Excès de 0-10 km/h | Excès de 11-20 km/h | Excès de 21-30 km/h | Excès de 31-40 km/h | Excès de plus de 40 km/h | Excès de ??? km/h | TOTAL |
|-----------------------------------------|-----------------------|-----------------|-----------------------|------------------------|------------------------|------------------------|--------------------------------|----------------------|-------|
| KOUTER RICHTING TIELT | | 2 | 5 | | | | | | 5 |
| KOUTER RICHTING TIELT | | 201 | 19 | 4 | | | | | 23 |
| KOUTER RICHTING TIELT | | 248 | 7 | 2 | | | | | 9 |
| KOUTER RICHTING TIELT | | 281 | 2 | 4 | | 2 | | | 8 |
| Landegemstraat | | 58 | 174 | 41 | 8 | 3 | 1 | | 227 |
| LANDEGEMSTRAAT RICHTING LAMSTRAAT | | 58 | 10 | 4 | | | | | 14 |
| LANDEGEMSTRAAT RICHTING MOERSTRAAT | | 58 | 3 | | | | | | 3 |
| Leernsesteenweg | | 115 | 1 | | | | | | 1 |
| Leernsesteenweg | | 241 | 1 | | | | | 1 | 2 |
| Leernsesteenweg | | 65 | 154 | 37 | 7 | | | | 198 |
| LEERNSESTEENWEG RICHTING DEINZE | | 115 | 12 | 3 | | | | | 15 |
| LEERNSESTEENWEG RICHTING DEINZE | | 149 | 8 | 3 | | | | | 11 |
| LEERNSESTEENWEG RICHTING DEINZE | | 3 | 28 | | 1 | | | | 29 |
| LEERNSESTEENWEG RICHTING DEINZE | | 65 | 8 | 1 | 1 | | | | 10 |
| LEERNSESTEENWEG RICHTING DEINZE | | 91 | 14 | 1 | 1 | | | | 16 |
| LEERNSESTEENWEG RICHTING DEINZE CENTRUM | 10.5 | | 55 | 6 | 1 | | | | 62 |
| LEERNSESTEENWEG RICHTING DRONGEN | 10.5 | | 67 | 10 | 1 | | | | 78 |
| LEERNSESTEENWEG RICHTING DRONGEN | | 3 | 50 | 6 | 1 | | | | 57 |
| LEERNSESTEENWEG RICHTING DRONGEN | | 65 | 77 | 8 | 1 | 1 | | | 87 |
| LEERNSESTEENWEG RICHTING GENT | | 115 | 6 | 1 | | | | | 7 |
| LEERNSESTEENWEG RICHTING GENT | | 149 | 11 | 3 | 2 | | | | 16 |
| LEERNSESTEENWEG RICHTING GENT | | 91 | 2 | 2 | | | | | 4 |
| Leiedam | | | | | | | | 1 | 1 |
| LOSTRAAT RICHTING LOVENDEGEM | | 7 | 29 | 23 | 12 | 1 | | | 65 |
| LOSTRAAT RICHTING MERENDREE | | 7 | 20 | 14 | 3 | | | | 37 |
| LOSTRAAT RICHTING MERENDREDORP | | 7 | 52 | 27 | 7 | 1 | | | 87 |
| LOSTRAAT RICHTING OOSTERGEMSTRAAT | | 7 | 48 | 27 | 10 | | | | 85 |



INFRACTIONS DE VITESSE (autoroutes incluses) : ENDROIT DU CONTRÔLE

2023

| Rue | Borne Kilometrique | Nr de maison | Excès de 0-10 km/h | Excès de 11-20 km/h | Excès de 21-30 km/h | Excès de 31-40 km/h | Excès de plus de 40 km/h | Excès de ??? km/h | TOTAL |
|--------------------------------------------------|-----------------------|-----------------|-----------------------|------------------------|------------------------|------------------------|--------------------------------|----------------------|-------|
| Lotenhullestraat | | 65 | 76 | 15 | 1 | 1 | | | 93 |
| LOTENHULLESTRAAT RICHTING AALTER | | 44 | 5 | 1 | | | | | 6 |
| LOTENHULLESTRAAT RICHTING AALTER | | 65 | 66 | 23 | 2 | | | | 91 |
| LOTENHULLESTRAAT RICHTING DEINZE | | 44 | 2 | | | | | | 2 |
| LOTENHULLESTRAAT RICHTING DEINZE | | 65 | 10 | 1 | 1 | | | | 12 |
| MARKT RICHTING DEINZE CENTRUM | | 117 | 2 | | | | | | 2 |
| MARKT RICHTING RICARD PLEIN | | 117 | 7 | | | | | | 7 |
| Merendreedorp | | 41 | 71 | 5 | | | | | 76 |
| MERENDREEDORP RICHTING LOSTRAAT | | 65 | 32 | 12 | 1 | | 1 | | 46 |
| MERENDREEDORP RICHTING VELDESTRAAT | | 65 | 29 | 11 | 2 | | | | 42 |
| N35 DEINZE, GAVERSESTEENWEG RICHTING DEINZE | 71.2 | | 68 | 10 | 1 | | | | 79 |
| N35 DEINZE, GAVERSESTEENWEG RICHTING GAVERE | 71.2 | | 196 | 71 | 12 | 1 | | | 280 |
| N35 Direction De Panne | 68.3 | | 103 | 34 | 8 | 1 | | | 146 |
| N35 Direction De Panne | 69.0 | | 107 | 4 | 1 | | | | 112 |
| N35 Direction De Panne | 69.7 | | 64 | 22 | 2 | | | | 88 |
| N35 Direction De Panne | | | | | | | | 1 | 1 |
| N35 Direction Gavere (N60) | 68.9 | | 151 | 13 | 1 | | | | 165 |
| N35 RICHTING DEINZE | 64.5 | | 13 | 1 | | | | | 14 |
| N35 RICHTING GAVERSESTEENWEG | 69.8 | | | | | 1 | | | 1 |
| N35 RICHTING TIELT | 64.5 | | 12 | 1 | | | | | 13 |
| N35 RICHTING TWEEBURGGENLAAN | 69.8 | | | | | 2 | | | 2 |
| N35 TWEEBRUGGENLAAN RICHTING DEINZE | 67.7 | | 1 | | | | | | 1 |
| N35 TWEEBRUGGENLAAN RICHTING GAVERE | 68.9 | | 102 | 6 | | | | | 108 |
| N43 Direction Gent | 16.1 | | 2 | | | | | | 2 |
| N43 Direction Mouscron | 16.1 | | 56 | 2 | | 1 | | | 59 |
| N43 GENTSTRAAT KPT GEORGE MARTENSSTRAAT RICHTING | 16.10 | | 14 | 1 | | | | | 15 |
| N466 Gent (R40) - Deinze (N35) | 10.5 | | 80 | 9 | | | | | 89 |



INFRACTIONS DE VITESSE (autoroutes incluses) : ENDROIT DU CONTRÔLE

2023

| Rue | Borne Kilométrique | Nr de maison | Excès de 0-10 km/h | Excès de 11-20 km/h | Excès de 21-30 km/h | Excès de 31-40 km/h | Excès de plus de 40 km/h | Excès de ??? km/h | TOTAL |
|-----------------------------------------|-----------------------|-----------------|-----------------------|------------------------|------------------------|------------------------|--------------------------------|----------------------|-------|
| N466 Gent (R40) - Deinze (N35) | 10.6 | | 10 | | | | | | 10 |
| Nazarethsesteenweg | | 81 | 118 | 42 | 5 | | | | 165 |
| NAZARETHSESTEENWEG RICHTING ASTENE | | 52 | 6 | 1 | 1 | | | | 8 |
| NAZARETHSESTEENWEG RICHTING ASTENE | | 54 | 23 | 5 | 1 | | | | 29 |
| NAZARETHSESTEENWEG RICHTING NAZARETH | | 52 | 10 | 2 | | | | | 12 |
| NAZARETHSESTEENWEG RICHTING NAZARETH | | 54 | 32 | 8 | 2 | | | | 42 |
| Nevelestraat | | | | | | | | 1 | 1 |
| Nieuwgoedlaan | | 56 | | | | | | 1 | 1 |
| NIEUWSTRAAT RICHTING NAZARETHSESTEENWEG | | 29 | 17 | 1 | | | | | 18 |
| NIEUWSTRAAT RICHTING PARIJSSESTRAAT | | 29 | 15 | 1 | | | | | 16 |
| Oostkouterlaan | | 34 | 11 | 3 | | | | | 14 |
| Oostkouterlaan | | 89 | 1 | | | | | | 1 |
| Oude Brugsepoort | | 46 | 39 | 9 | | | | | 48 |
| Oude Brugsepoort | | 76 | 36 | 7 | 1 | | | | 44 |
| OUDE BRUGSEPOORT RICHTING KOUTER | | 102 | 18 | 6 | | | | | 24 |
| OUDE BRUGSEPOORT RICHTING KOUTER | | 26 | 25 | 1 | 1 | | | | 27 |
| OUDE BRUGSEPOORT RICHTING VAART LINKS | | 102 | 7 | | | | 1 | | 8 |
| OUDE BRUGSEPOORT RICHTING VAART LINKS | | 26 | 3 | 1 | | | | | 4 |
| Oude Heirbaan | | 115 | 36 | 12 | 1 | | | | 49 |
| Oude Heirbaan | | 128 | 46 | 11 | | | | | 57 |
| Oude Heirbaan | | 130 | 24 | 8 | 1 | | | | 33 |
| Oude Heirbaan | | 164 | 2 | 1 | 2 | | | | 5 |
| Oude Heirbaan | | 211 | 5 | 3 | 2 | 1 | | | 11 |
| Oude Heirbaan | | 34 | 3 | | | | | | 3 |
| Oude Heirbaan | | | 3 | 1 | | | | 1 | 5 |
| OUDE HEIRBAAN RICHTING DEINZE | 15.00 | 164 | 16 | 1 | | | | | 17 |
| OUDE HEIRBAAN RICHTING DEINZE | | 164 | 3 | | | | | | 3 |



INFRACTIONS DE VITESSE (autoroutes incluses) : ENDROIT DU CONTRÔLE

2023

| Rue | Borne Kilometrique | Nr de maison | Excès de 0-10 km/h | Excès de 11-20 km/h | Excès de 21-30 km/h | Excès de 31-40 km/h | Excès de plus de 40 km/h | Excès de ??? km/h | TOTAL |
|-------------------------------------------|-----------------------|-----------------|-----------------------|------------------------|------------------------|------------------------|--------------------------------|----------------------|-------|
| OUDE HEIRBAAN RICHTING DENTERGEM | | 141 | 12 | 1 | | | | | 13 |
| OUDE HEIRBAAN RICHTING DENTERGEM | | 164 | 13 | 2 | | | | | 15 |
| OUDE HEIRBAAN RICHTING DENTERGEM | | 207 | 9 | 2 | 1 | | | | 12 |
| OUDE HEIRBAAN RICHTING GOTTEM | | 207 | 6 | 2 | | | | | 8 |
| OUDE HEIRBAAN RICHTING GOTTEM | | 92 | 1 | | | | | | 1 |
| OUDE HEIRBAAN RICHTING GRAMMENE | | 141 | 11 | 1 | 2 | | | | 14 |
| Oudenaardsesteenweg | | / | 37 | 2 | | | | | 39 |
| Oudenaardsesteenweg | | 139 | 21 | 3 | | | | | 24 |
| Oudenaardsesteenweg | | 141 | 118 | 19 | 5 | | 1 | | 143 |
| Oudenaardsesteenweg | | 199 | | | | | | 1 | 1 |
| Oudenaardsesteenweg | | 70 | 42 | 6 | | | | | 48 |
| Oudenaardsesteenweg | | | 6 | | | | | 1 | 7 |
| UDENAARDESESTEENWEG RICHTING CENTRUM | | 133 | 19 | 1 | 1 | | | | 21 |
| UDENAARDESESTEENWEG RICHTING DEINZE | | 139 | 8 | 4 | | 1 | | | 13 |
| UDENAARDESESTEENWEG RICHTING KRUISEM | | 139 | 15 | 3 | | | | | 18 |
| UDENAARDESESTEENWEG RICHTING KRUISSHOUTEM | | 133 | 15 | 1 | | | | | 16 |
| Peter Benoitlaan | | | | | | | | 1 | 1 |
| Poelstraat | | 51 | 93 | 24 | 1 | | | | 118 |
| Poelstraat | | 66 | 12 | 3 | 1 | 1 | | | 17 |
| POELSTRAAT RICHTING ASTENE | | 68 | 36 | 14 | 1 | | | | 51 |
| POELSTRAAT RICHTING DEINZE | | 175 | 1 | 1 | | | | | 2 |
| POELSTRAAT RICHTING DEINZE | | 68 | 22 | 6 | | | | | 28 |
| POELSTRAAT RICHTING GAVERSESTEENWEG | | 116 | 1 | | | | | | 1 |
| POELSTRAAT RICHTING GENTSESTEENWEG | | 54 | 41 | 17 | 2 | | | | 60 |
| POELSTRAAT RICHTING KREKELSTRAAT | | 116 | 2 | | | | | | 2 |
| POELSTRAAT RICHTING KREKELSTRAAT | | 175 | 9 | 4 | | | | | 13 |
| POELSTRAAT RICHTING KREKELSTRAAT | | 9 | 15 | 1 | | | | | 16 |



INFRACTIONS DE VITESSE (autoroutes incluses) : ENDROIT DU CONTRÔLE

2023

| Rue | Borne Kilométrique | Nr de maison | Excès de 0-10 km/h | Excès de 11-20 km/h | Excès de 21-30 km/h | Excès de 31-40 km/h | Excès de plus de 40 km/h | Excès de ??? km/h | TOTAL |
|--------------------------------------------|-----------------------|-----------------|-----------------------|------------------------|------------------------|------------------------|--------------------------------|----------------------|-------|
| POELSTRAAT RICHTING LENTELAAN | | 54 | 25 | 16 | | | | | 41 |
| Pontstraat | | 129 | 31 | 4 | 2 | | | | 37 |
| PONTSTRAAT RICHTING N43 | | 63 | 40 | 11 | | | | | 51 |
| PONTSTRAAT RICHTING SNOEKSTRAAT | | 63 | 59 | 8 | 1 | | | | 68 |
| Renaat de Rudderstraat | | 44 | 44 | 19 | 8 | 1 | | | 72 |
| RENAAT DE RUDDERSTRAAT RICHTING DRONGEN | | 11 | 20 | 4 | 3 | | | | 27 |
| RENAAT DE RUDDERSTRAAT RICHTING DRONGEN | | 32 | 21 | 5 | | | | | 26 |
| RENAAT DE RUDDERSTRAAT RICHTING DRONGEN | | 6 | 24 | 8 | 2 | | | | 34 |
| RENAAT DE RUDDERSTRAAT RICHTING KERKSTRAAT | | 11 | 20 | 5 | 1 | | | | 26 |
| RENAAT DE RUDDERSTRAAT RICHTING LANDEGEM | | 32 | 17 | 12 | 2 | | | | 31 |
| RENAAT DE RUDDERSTRAAT RICHTING LANDEGEM | | 6 | 24 | 9 | 1 | | | | 34 |
| Sint-Hubertstraat | | 161 | 26 | 7 | 5 | | | | 38 |
| Sint-Hubertstraat | | 183 | 24 | 11 | 2 | 1 | | | 38 |
| Sint-Hubertstraat | | 48 | 30 | 23 | 2 | 1 | 1 | | 57 |
| SINT-HUBERTSTRAAT RICHTING CENTRUM | | 275 | 1 | | | | | | 1 |
| SINT-HUBERTSTRAAT RICHTING CENTRUMLAAN | | 154 | 1 | 2 | | | | | 3 |
| SINT-HUBERTSTRAAT RICHTING HOUTKANTLAAN | | 122 | 13 | 9 | 1 | | | | 23 |
| SINT-HUBERTSTRAAT RICHTING HOUTKANTLAAN | | 154 | 3 | 2 | | | | | 5 |
| SINT-HUBERTSTRAAT RICHTING MEIRELOS | | 155 | 8 | 4 | | | | | 12 |
| SINT-HUBERTSTRAAT RICHTING VOLHARDINGSLAAN | | 155 | 4 | 3 | | | | | 7 |
| Stadionlaan | | 22 | | | | | | 1 | 1 |
| Stadionlaan | | | | | | | | 2 | 2 |
| STADIONLAAN RICHTING KONGOPLEIN | | 22A | 58 | 6 | 1 | | | | 65 |
| STADIONLAAN RICHTING TWEEBRUGGENLAAN | | 22A | 67 | 10 | | | | | 77 |
| STADIONLAAN RICHTING TWEEBRUGGENLAAN | | 5 | 13 | | | | | | 13 |
| Stationsstraat | | 131 | 25 | | | | | | 25 |
| STATIONSSTRAAT RICHTING LANDEGEM | | 113 | 8 | 1 | | | | | 9 |



INFRACTIONS DE VITESSE (autoroutes incluses) : ENDROIT DU CONTRÔLE

2023

| Rue | Borne Kilometrique | Nr de maison | Excès de 0-10 km/h | Excès de 11-20 km/h | Excès de 21-30 km/h | Excès de 31-40 km/h | Excès de plus de 40 km/h | Excès de ??? km/h | TOTAL |
|-----------------------------------------|-----------------------|-----------------|-----------------------|------------------------|------------------------|------------------------|--------------------------------|----------------------|-------|
| STATIONSSTRAAT RICHTING MERENDREE | | 113 | 7 | 2 | | | | | 9 |
| STIJN STREUVELSLAAN RICHTING DEINZE | | 8 | 2 | 2 | | | | | 4 |
| STIJN STREUVELSLAAN RICHTING DEINZE | | 83 | 4 | | | | | | 4 |
| STIJN STREUVELSLAAN RICHTING ZULTE | | 8 | 5 | 1 | | | | | 6 |
| STIJN STREUVELSLAAN RICHTING ZULTE | | 83 | 4 | | | | | | 4 |
| Tieltsesteenweg | | 1 | 62 | 13 | 1 | 1 | | | 77 |
| Tieltsesteenweg | | 13 | 152 | 32 | 1 | 2 | 1 | | 188 |
| Tieltsesteenweg | | 22 | | | | | | 1 | 1 |
| Tieltsesteenweg | | 32 | 7 | | | | 1 | | 8 |
| Tieltsesteenweg | | | | | | | | 2 | 2 |
| TIELTSESTEENWEG RICHTING DEINZE | | 29 | 4 | 1 | | | 1 | | 6 |
| TIELTSESTEENWEG RICHTING DEINZE CENTRUM | | 15 | 12 | 3 | | | | | 15 |
| TIELTSESTEENWEG RICHTING TIELT | | 15 | 10 | 3 | | | | | 13 |
| TIELTSESTEENWEG RICHTING TIELT | | 29 | 23 | 2 | 2 | | | | 27 |
| Tolpoortstraat | | 71 | 1 | | | | | | 1 |
| TOLPOORTSTRAAT RICHTING GENTSTRAAT | | 13 | 1 | | | | | | 1 |
| Torenstraat | | | | | | | | 1 | 1 |
| Tweebruggenlaan | | | 2 | | | | | 2 | 4 |
| TWEEBRUGGENLAAN RICHTING AALTER | 67.8 | | 103 | 61 | 24 | 5 | 1 | | 194 |
| Vaart Linkeroever | | 42 | 93 | 25 | 5 | 3 | | | 126 |
| Vaart Linkeroever | | 44 | 77 | 16 | 2 | 1 | | | 96 |
| Vaart Linkeroever | | 52 | 75 | 26 | 4 | 1 | | | 106 |
| Vaart Linkeroever | | 60 | 24 | 13 | 1 | | | | 38 |
| Vaart Linkeroever | | | 1 | 1 | | | | 1 | 3 |
| VAART LINKEROEVER RICHTING DEINZE | | 42 | 30 | 8 | 1 | | | | 39 |
| VAART LINKEROEVER RICHTING DEINZE | | 44 | 11 | 5 | | | | | 16 |
| VAART LINKEROEVER RICHTING DEINZE | | 48 | 57 | 19 | 3 | 2 | | | 81 |



INFRACTIONS DE VITESSE (autoroutes incluses) : ENDROIT DU CONTRÔLE

2023

| Rue | Borne Kilometrique | Nr de maison | Excès de 0-10 km/h | Excès de 11-20 km/h | Excès de 21-30 km/h | Excès de 31-40 km/h | Excès de plus de 40 km/h | Excès de ??? km/h | TOTAL |
|---------------------------------------------|-----------------------|-----------------|-----------------------|------------------------|------------------------|------------------------|--------------------------------|----------------------|-------|
| VAART LINKEROEVER RICHTING DEINZE | | 96 | 3 | 1 | | | | | 4 |
| VAART LINKEROEVER RICHTING NEVELE | | 42 | 28 | 14 | 3 | | | | 45 |
| VAART LINKEROEVER RICHTING NEVELE | | 48 | 87 | 33 | 14 | 2 | 1 | | 137 |
| VAART LINKEROEVER RICHTING NEVELE | | 96 | 4 | 1 | | | | | 5 |
| Vaart Links | | | | | | | | 1 | 1 |
| VAART LINKS RICHTING DEINZE | | 3 | 4 | 2 | | | | | 6 |
| VAART LINKS THV FINSE PISTE RICHTING DEINZE | | * | 7 | 6 | | | | | 13 |
| VAART LINKS THV FINSE PISTE RICHTING NEVELE | | * | 13 | 5 | | | | | 18 |
| Vaart Rechteroever | | 41 | 25 | 7 | | | | | 32 |
| VAART RECHTEROEVER RICHTING DEINZE | | 15 | 9 | 1 | | | | | 10 |
| VAART RECHTEROEVER RICHTING DRONGEN | | 19 | 7 | | | | | | 7 |
| VAART RECHTEROEVER RICHTING FILLIERSDREEF | | 51 | 11 | 5 | | | | | 16 |
| VAART RECHTEROEVER RICHTING NEVELEN | | 15 | 20 | 4 | | | | | 24 |
| Vierboomstraat | | 1 | 36 | 6 | 5 | | | | 47 |
| VIERBOOMSTRAAT RICHTING HANSBEKE | | 11 | 6 | | 2 | | | | 8 |
| VIERBOOMSTRAAT RICHTING NEVELE | | 11 | 4 | 3 | | | | | 7 |
| Vinktstraat | | 30 | 1 | | | | | | 1 |
| VINKTSTRAAT RICHTING AALTER | 1.2 | | 24 | 9 | | | | | 33 |
| VINKTSTRAAT RICHTING AALTER | | 10 | 37 | 5 | | | | | 42 |
| VINKTSTRAAT RICHTING DEINZE | 1.2 | | 29 | 3 | | 1 | | | 33 |
| VINKTSTRAAT RICHTING DEINZE | | 10 | 14 | 1 | 1 | | | | 16 |
| Volhardingslaan | | / | 77 | 13 | 2 | | | | 92 |
| Volhardingslaan | | | 153 | 13 | | | | | 166 |
| VOLHARDINGSLAAN RICHTING DEINZE CENTRUM | 69.9 | | 92 | 13 | 1 | 1 | | | 107 |
| VOLHARDINGSLAAN RICHTING GAVERSESTEENWEG | | 44 | 4 | | | | | | 4 |
| VOLHARDINGSLAAN RICHTING OOSTKOUTERLAAN | 69.8 | | 80 | 15 | 6 | | | | 101 |
| VOLHARDINGSLAAN RICHTING VELOSTRAAT | 69.8 | | 53 | 6 | 1 | | | | 60 |



INFRACTIONS DE VITESSE (autoroutes incluses) : ENDROIT DU CONTRÔLE

2023

| Rue | Borne Kilométrique | Nr de maison | Excès de 0-10 km/h | Excès de 11-20 km/h | Excès de 21-30 km/h | Excès de 31-40 km/h | Excès de plus de 40 km/h | Excès de ??? km/h | TOTAL |
|---------------------------------------------|-----------------------|-----------------|-----------------------|------------------------|------------------------|------------------------|--------------------------------|----------------------|---------------|
| Vosselaredorp | | 19 | 94 | 23 | | | | | 117 |
| Vosselaredorp | | 68 | 6 | | | | | | 6 |
| VOSSELAREDDORP RICHTING BACHTE-MARIA-LEERNE | | 34 | 13 | 3 | 1 | | | | 17 |
| VOSSELAREDDORP RICHTING NEVELE | | 34 | 13 | 2 | | | | | 15 |
| Vosselarestraat | | | | | | | | 1 | 1 |
| TOTAL | | | 19.168 | 9.838 | 2.959 | 213 | 37 | 67 | 32.282 |

Lievegem

| Rue | Borne Kilométrique | Nr de maison | Excès de 0-10 km/h | Excès de 11-20 km/h | Excès de 21-30 km/h | Excès de 31-40 km/h | Excès de plus de 40 km/h | Excès de ??? km/h | TOTAL |
|----------------------------------------|-----------------------|-----------------|-----------------------|------------------------|------------------------|------------------------|--------------------------------|----------------------|-------|
| Appensvoordestraat | | 18 | 3 | | | | | | 3 |
| APPENSVOORDESTRAAT RICHTING LOVENDEGEM | | 101 | 5 | 1 | 1 | | | | 7 |
| APPENSVOORDESTRAAT RICHTING N9 | | 101 | 14 | 2 | | | | | 16 |
| ARISDONK RICHTING LEGERVOORDE | | 41 | 10 | 1 | | | | | 11 |
| ARISDONK RICHTING T HAND | | 41 | 5 | 4 | | | | | 9 |
| Azaleastraat | | 10 | 4 | | | | | | 4 |
| Bergstraat | | 32 | 9 | 4 | | | | | 13 |
| BERGSTRAAT RICHTING MOLENSLAG | | 26 | 11 | 4 | 1 | | | | 16 |
| Boven | | 8 | 1.286 | 77 | 4 | 1 | 1 | | 1.369 |
| BOVEN RICHTING DURMSTRAAT | | 8 | 2.665 | 148 | 14 | 7 | | | 2.834 |
| BOVEN RICHTING TER WAL | | 8 | 799 | 35 | 4 | | | | 838 |
| BREDESTRAAT KOUTER RICHTING LOVENDEGEM | | 3 | 1 | | | | | | 1 |
| BREDESTRAAT KOUTER RICHTING LOVENDEGEM | | 45 | 2 | | | | | | 2 |
| BREDESTRAAT KOUTER RICHTING N9 | | 3 | 2 | | | | | | 2 |
| BREDESTRAAT KOUTER RICHTING N9 | | 45 | 3 | | | | | | 3 |
| BRUGSTRAAT RICHTING NEERSTRAAT | | 15 | 2 | | | | | | 2 |
| Dam | | | | | | | 1 | 1 | 2 |



INFRACTIONS DE VITESSE (autoroutes incluses) : ENDROIT DU CONTRÔLE

2023

| Rue | Borne Kilométrique | Nr de maison | Excès de 0-10 km/h | Excès de 11-20 km/h | Excès de 21-30 km/h | Excès de 31-40 km/h | Excès de plus de 40 km/h | Excès de ??? km/h | TOTAL |
|------------------------------------------|-----------------------|-----------------|-----------------------|------------------------|------------------------|------------------------|--------------------------------|----------------------|-------|
| Dreef | | 86 | 25 | 4 | | | | | 29 |
| Dreef | | 98 | 17 | 1 | | | | | 18 |
| DREEF RICHTING MARKT | | 31 | 3 | 2 | | | | | 5 |
| DREEF RICHTING MARKT | | 46 | 12 | 1 | | | | | 13 |
| DREEF RICHTING MOTJE | | 31 | 1 | | | | | | 1 |
| DREEF RICHTING MOTJE | | 46 | 6 | | | | | | 6 |
| Drongense steenweg | | 18 | 10 | | | | | | 10 |
| DRONGENSE STEENWEG RICHTING GENT | | 17 | 2 | | | | | | 2 |
| Durmstraat | | 98 | 1.462 | 173 | 18 | 4 | | | 1.657 |
| DURMSTRAAT 98 - 100 RICHTING LAMSTRAAT | | * | 3.008 | 460 | 33 | 6 | 4 | | 3.511 |
| DURMSTRAAT 98 - 100 RICHTING MOERSTRAAT | | * | 4.918 | 546 | 40 | 7 | | | 5.511 |
| DURMSTRAAT RICHTING MERENDREE | | 46 A | 26 | 1 | | | | | 27 |
| DURMSTRAAT RICHTING ZOMERGEM | | 17 B | 115 | 13 | 1 | | | | 129 |
| DURMSTRAAT RICHTING ZOMERGEM | | 46 A | 6 | | | | | | 6 |
| DURMSTRAAT RICHTING ZOMERGEM | | 57 | 515 | 34 | 10 | | | | 559 |
| Grote Baan | | 271 | | | | | | 1 | 1 |
| Grote Baan | | 6 | | | | | | 1 | 1 |
| Grote Baan | | | | | | | | 1 | 1 |
| GROTE BAAN RICHTING EEKLO | | 142 | 4 | | | | | | 4 |
| GROTE BAAN RICHTING EEKLO | | 271 | 2 | | | 1 | | | 3 |
| GROTE BAAN RICHTING GENT | | 142 | 6 | 1 | | | 1 | | 8 |
| GROTE BAAN RICHTING GENT | | 271 | 4 | 1 | 1 | | | | 6 |
| GROTE BAAN RICHTING GENT | | 338 | 1 | | | | | | 1 |
| GROTE STEENWEG RICHTING LOVENDEGEM | | 26 | 9 | | 1 | | | | 10 |
| GROTE STEENWEG RICHTING LOVENDEGEM | | 38 | 6 | 1 | | | | | 7 |
| GROTE STEENWEG RICHTING ZOMERGEM | | 38 | 6 | 4 | | | | | 10 |
| GROTE STEENWEG RICHTING ZOMERGEM CENTRUM | | 26 | 13 | | | | | | 13 |



INFRACTIONS DE VITESSE (autoroutes incluses) : ENDROIT DU CONTRÔLE

2023

| Rue | Borne Kilométrique | Nr de maison | Excès de 0-10 km/h | Excès de 11-20 km/h | Excès de 21-30 km/h | Excès de 31-40 km/h | Excès de plus de 40 km/h | Excès de ??? km/h | TOTAL |
|--------------------------------------------|-----------------------|-----------------|-----------------------|------------------------|------------------------|------------------------|--------------------------------|----------------------|-------|
| HAAGSTRAAT RICHTING SPINHOUTSTRAAT | | 20 | | 1 | | | | | 1 |
| HAAGSTRAAT RICHTING SPINHOUTSTRAAT | | 30A | 1 | | | | | | 1 |
| HAAGSTRAAT RICHTING UITGEM | | 20 | 1 | 1 | | | | | 2 |
| HAAGSTRAAT RICHTING UITGEM | | 30A | 3 | | | | | | 3 |
| H. Consciencelaan | | 73 | 34 | 7 | 2 | | | | 43 |
| H. CONSCIENCELAAN RICHTING EEKLO | | 53 | 2 | | | | | | 2 |
| H. CONSCIENCELAAN RICHTING GENT | | 53 | 3 | | | | | | 3 |
| JAGERPAD RICHTING HOEKSKEN | | 96 | 67 | 2 | | | | | 69 |
| JAGERPAD RICHTING WAARSCHOOT | | 26 | 5 | 3 | 2 | | | | 10 |
| Kasteeldreef | | 17 | 36 | 3 | | 1 | | | 40 |
| Kasteeldreef | | 22 | 57 | 10 | | | | | 67 |
| Kasteeldreef | | 26 | 30 | 6 | | | | | 36 |
| Kasteeldreef | | 30 | 36 | 7 | | | | | 43 |
| KASTEELDREEF RICHTING APPENSVORDE | | 92 | 7 | | | | | | 7 |
| KASTEELDREEF RICHTING APPENSVORDESTRAT | | 26 | 22 | 2 | | | | | 24 |
| KASTEELDREEF RICHTING GENT | | 30 | 11 | 2 | | | | | 13 |
| KASTEELDREEF RICHTING KONING LEOPOLDSTRAAT | | 19 | 19 | 1 | | | | | 20 |
| KASTEELDREEF RICHTING KONING LEOPOLDSTRAAT | | 26 | 20 | 5 | 1 | | | | 26 |
| KASTEELDREEF RICHTING LOVENDEGEM CENTRUM | | 19 | 4 | | | | | | 4 |
| KASTEELDREEF RICHTING LOVENDEGEM CENTRUM | | 30 | 9 | 1 | | | | | 10 |
| KASTEELDREEF RICHTING MOLENDREEF | | 92 | 4 | | | | | | 4 |
| KASTEELLAAN RICHTING DRONGENSE STEENWEG | | 20 | 15 | 4 | 1 | 1 | | | 21 |
| KASTEELLAAN RICHTING DRONGENSE STEENWEG | | 6 | 3 | | | | | | 3 |
| KASTEELLAAN RICHTING MEIRESTRAAT | | 20 | 3 | | | | | | 3 |
| KERE RICHTING N9 | | 41 | 2 | | | | | | 2 |
| KERE RICHTING ZOMERGEM | | 41 | 1 | | | | | | 1 |
| KERKPLEIN RICHTING OOSTWINKEL | | 2 | 6 | 3 | | | | | 9 |



INFRACTIONS DE VITESSE (autoroutes incluses) : ENDROIT DU CONTRÔLE

2023

| Rue | Borne Kilométrique | Nr de maison | Excès de 0-10 km/h | Excès de 11-20 km/h | Excès de 21-30 km/h | Excès de 31-40 km/h | Excès de plus de 40 km/h | Excès de ??? km/h | TOTAL |
|------------------------------------------|-----------------------|-----------------|-----------------------|------------------------|------------------------|------------------------|--------------------------------|----------------------|-------|
| KERKPLEIN RICHTING ZOMERGEM | | 2 | 10 | 1 | | | | | 11 |
| Kleitstraat | | 51 | 32 | 9 | 1 | 1 | | | 43 |
| KLEITSTRAAT RICHTING DAALMSTRAAT | | 65 | 10 | 5 | | | | | 15 |
| KLEITSTRAAT RICHTING MARKT | | 65 | 13 | | | | | | 13 |
| KLEITSTRAAT RICHTING RONSELE | | 51 | 21 | 2 | | | | | 23 |
| KLEITSTRAAT RICHTING ZOMERGEM CENTRUM | | 51 | 8 | 1 | | | | | 9 |
| Koning Leopoldstraat | | 36 | 21 | 1 | | | | | 22 |
| Koning Leopoldstraat | | 40 | 7 | | | | | | 7 |
| Koning Leopoldstraat | | | | | | | | 2 | 2 |
| KONING LEOPOLDSTRAAT RICHTING GENT | | 20 | 15 | 1 | | | | | 16 |
| KONING LEOPOLDSTRAAT RICHTING GENT | | 40 | 39 | 3 | | | | | 42 |
| KONING LEOPOLDSTRAAT RICHTING LOVENDEGEM | | 40 | 9 | 1 | | | | | 10 |
| KONING LEOPOLDSTRAAT RICHTING ZOMERGEM | | 20 | 8 | 1 | 1 | | | | 10 |
| KUITENBERG RICHTING EEKSKEN | | 37 | 2 | | | | | | 2 |
| Lareststraat | | 12 | 1 | | | | | | 1 |
| LARESTRAAT RICHTING KASTEELDREEF | | 12 | 1 | | | | | | 1 |
| Leest | | 87 | 30 | 1 | | | | | 31 |
| LEEST RICHTING CENTRUM | | 87 | 3 | | | | | | 3 |
| LEEST RICHTING N9 | | 59 | 8 | 2 | | | | | 10 |
| LEEST RICHTING N9 | | 63 | 6 | 1 | | | | | 7 |
| LEEST RICHTING WAARSCHOOT CENTRUM | | 59 | 1 | 1 | | | | | 2 |
| LEEST RICHTING WAARSCHOOT CENTRUM | | 63 | 2 | | | | | | 2 |
| LEEST RICHTING ZOMERGEM | | 50 | 1 | | | | | | 1 |
| LEGEVOORDE RICHTING GROTE BAAN | | 68 | 6 | 1 | | | | | 7 |
| LEGEVOORDE RICHTING HOGEVOORDE | | 50 | 5 | 5 | 1 | | | | 11 |
| LEGEVOORDE RICHTING VELDEKEN | | 50 | 7 | 2 | | | | | 9 |
| Leischoot | | 21 | 56 | 16 | 2 | 1 | | | 75 |



INFRACTIONS DE VITESSE (autoroutes incluses) : ENDROIT DU CONTRÔLE

2023

| Rue | Borne Kilométrique | Nr de maison | Excès de 0-10 km/h | Excès de 11-20 km/h | Excès de 21-30 km/h | Excès de 31-40 km/h | Excès de plus de 40 km/h | Excès de ??? km/h | TOTAL |
|-------------------------------------------------------------|-----------------------|-----------------|-----------------------|------------------------|------------------------|------------------------|--------------------------------|----------------------|-------|
| LEISCHOOT RICHTING OOSTWINKEL | | 21 | 21 | 6 | | | | | 27 |
| LEISCHOOT RICHTING ZOMERGEM | | 21 | 33 | 7 | | | | | 40 |
| LUITENANT DOBBELAERESTRAAT RICHTING AZALEASTRAAT | | 65 | 2 | | | | | | 2 |
| LUITENANT DOBBELAERESTRAAT RICHTING ZOMERGEM CE | | 65 | 2 | | | | | | 2 |
| Meirestraat | | 21 | 49 | 13 | | | | | 62 |
| MEIRESTRAAT RICHTING KASTEELLAAN | | 25 | 9 | 4 | 1 | | | | 14 |
| MEIRESTRAAT RICHTING POEKSTRAAT | | 25 | 4 | 2 | | | | | 6 |
| Meirlare | | | | | | | | 1 | 1 |
| MOLENDREEF RICHTING BREDESTRAAT KOUTER | | 13 | 8 | | | | | | 8 |
| MOLENDREEF RICHTING DORP | | 13 | 2 | | | | | | 2 |
| N9 Direction Bruxelles | 59.6 | | 16 | 2 | | | | | 18 |
| N9 Direction Bruxelles | 65.1 | | 42 | 7 | | | | | 49 |
| N9 Direction Bruxelles | 65.2 | | 274 | 25 | 4 | 3 | | | 306 |
| N9 Direction Oostende | 57.9 | | 175 | 19 | 5 | 3 | 1 | | 203 |
| N9 Direction Oostende | 59.5 | | 109 | 11 | | | | | 120 |
| N9 Direction Oostende | 63.6 | | 20 | 2 | | | | | 22 |
| N9 Direction Oostende | 65.1 | | 521 | 34 | 6 | 3 | 1 | | 565 |
| N9, GROTE BAAN 244 NAAR 281 RICHTING WAARSCHOOT | | * | 5.605 | 676 | 121 | 32 | 10 | | 6.444 |
| N9, GROTE BAAN 281 NAAR 217 RICHTING GENT | | * | 3.261 | 398 | 107 | 38 | 16 | | 3.820 |
| N9 GROTE BAAN KPT APPENSVORDESTRAAT RICHTING GENT | 58.0 | | 36 | 5 | | | | | 41 |
| N9, GROTE BAAN RICHTING GENT | | 217 | 1.691 | 206 | 66 | 33 | 11 | | 2.007 |
| N9, GROTE BAAN RICHTING WAARSCHOOT | | 281 | 2.901 | 315 | 54 | 22 | 4 | | 3.296 |
| N9 GUIDO GEZELLELAAN - HENDRIK CONSCIENCELAAN RICHTING GENT | 65.1 | | 85 | 7 | 1 | | | | 93 |
| N9 GUIDO GEZELLELAAN - HENDRIK CONSCIENCELAAN RICHTING GENT | 65.2 | | 66 | 7 | 3 | 2 | 2 | | 80 |
| N9 LEEUW VAN VLAANDERENLAAN RICHTING GENT | 63.5 | | 35 | | 2 | | | | 37 |
| NEKKE RICHTING GENTWEG | | 7 | 3 | | | | | | 3 |
| NEKKE RICHTING KONING LEOPOLD III LAAN | | 7 | 2 | | | | | | 2 |



INFRACTIONS DE VITESSE (autoroutes incluses) : ENDROIT DU CONTRÔLE

2023

| Rue | Borne Kilometrique | Nr de maison | Excès de 0-10 km/h | Excès de 11-20 km/h | Excès de 21-30 km/h | Excès de 31-40 km/h | Excès de plus de 40 km/h | Excès de ??? km/h | TOTAL |
|-----------------------------------------------|-----------------------|-----------------|-----------------------|------------------------|------------------------|------------------------|--------------------------------|----------------------|-------|
| NIJVERHEIDSSTRAAT RICHTING AZALEASTRAAT | | 80 | 13 | 1 | | | | | 14 |
| NIJVERHEIDSSTRAAT RICHTING HOEKJE | | 80 | 1 | 2 | | | | | 3 |
| NIJVERHEIDSSTRAAT RICHTING N9 | | 62 | 11 | 2 | | | | | 13 |
| NIJVERHEIDSSTRAAT RICHTING SCHOOLSTRAAT | | 38 | 22 | 6 | 1 | | | | 29 |
| NIJVERHEIDSSTRAAT RICHTING SCHOOLSTRAAT | | 88 | 41 | 10 | | | | | 51 |
| NIJVERHEIDSSTRAAT RICHTING STATIONSPLEIN | | 88 | 16 | 1 | | | | | 17 |
| NIJVERHEIDSSTRAAT RICHTING STATIONSTRAAT | | 38 | 5 | | 1 | | | | 6 |
| NIJVERHEIDSSTRAAT RICHTING STATION WAARSCHOOT | | 62 | 10 | | | | | | 10 |
| Oostmoer | | 31 | 5 | | | | | | 5 |
| R4 Côté Extérieur | 42.2 | | | | | | | 1 | 1 |
| R4 Côté Extérieur | | | | | | | | 1 | 1 |
| Renning | | 17 | 23 | | | | | | 23 |
| Renning | | | | | | | | 1 | 1 |
| Ronselestraat | | 10 | 15 | 2 | | | | | 17 |
| Ronselestraat | | 8 | 17 | 1 | | | | | 18 |
| Schoolstraat | | | | | | | | 1 | 1 |
| SCHOOLSTRAAT RICHTING JAGERPAD | | 43 | 113 | 28 | 3 | | | | 144 |
| SCHOOLSTRAAT RICHTING N9 | | 45 | 58 | 23 | 3 | | | | 84 |
| SCHOOLSTRAAT RICHTING NIJVERHEIDSSTRAAT | | 24 | 84 | 12 | | | | | 96 |
| SCHOOLSTRAAT RICHTING NIJVERHEIDSSTRAAT | | 43 | 67 | 38 | 3 | | | | 108 |
| SCHOOLSTRAAT RICHTING WAARSCHOOT CENTRUM | | 45 | 37 | 12 | 1 | | | | 50 |
| SCHOOLSTRAAT RICHTING WAARSCHOOTDORP | | 24 | 51 | 8 | | | | | 59 |
| SPENNINGSTRAAT | | | | | | | | 1 | 1 |
| STOKTEVIJVER RICHTING HOEKSTRAAT | | 73 | 18 | 3 | | | | | 21 |
| STOKTEVIJVER RICHTING STUIVER | | 73 | 20 | 3 | | | 1 | | 24 |
| STUIVER RICHTING STOKTEVIJVER | | 0 | 27 | 5 | | | | | 32 |
| STUIVER RICHTING WAARSCHOOT | | 77 | 10 | 6 | | | | | 16 |



INFRACTIONS DE VITESSE (autoroutes incluses) : ENDROIT DU CONTRÔLE

2023

| Rue | Borne Kilométrique | Nr de maison | Excès de 0-10 km/h | Excès de 11-20 km/h | Excès de 21-30 km/h | Excès de 31-40 km/h | Excès de plus de 40 km/h | Excès de ??? km/h | TOTAL |
|----------------------------------------------|-----------------------|-----------------|-----------------------|------------------------|------------------------|------------------------|--------------------------------|----------------------|---------------|
| STUIVER RICHTING WESTSTRAAT | | 0 | 29 | 12 | 3 | | | | 44 |
| STUIVER RICHTING ZOMERGEM | | 77 | 14 | | | | | | 14 |
| Veldhoek | | 20 | 1 | | | | | | 1 |
| Vellare | | 31 | 8 | | | | | | 8 |
| Weldadigheidstraat | | 17 | 23 | 7 | 1 | | | | 31 |
| Weldadigheidstraat | | 2 | 25 | 2 | 1 | | | | 28 |
| Weldadigheidstraat | | 32 | 10 | 1 | | | | | 11 |
| WELDADIGHEIDSTRAAT RICHTING CENTRUM ZOMERGEM | | 2 | 10 | 2 | | | | | 12 |
| WELDADIGHEIDSTRAAT RICHTING CENTRUM ZOMERGEM | | 6 | 13 | 1 | | | | | 14 |
| WELDADIGHEIDSTRAAT RICHTING DURMSTRAAT | | 2 | 15 | | | | | | 15 |
| WELDADIGHEIDSTRAAT RICHTING DURMSTRAAT | | 6 | 15 | 4 | | | | | 19 |
| Weststraat | | 35 | 13 | 3 | | | | | 16 |
| Weststraat | | 39 | 26 | 7 | | | | | 33 |
| Zoutweg | | 60 | 16 | 1 | 1 | | | | 18 |
| ZOUTWEG RICHTING LEMBEKE | | 38 | 1 | | | | | | 1 |
| ZOUTWEG RICHTING OOSTVELD | | 116 | 1.044 | 74 | 10 | 2 | | | 1.130 |
| ZOUTWEG RICHTING WAARSCHOOT | | 2 | 314 | 21 | 6 | | | | 341 |
| ZOUTWEG RICHTING WAARSCHOOT CENTRUM | | 38 | 1 | | | | | | 1 |
| TOTAL | | | 32.935 | 3.674 | 543 | 168 | 53 | 12 | 37.385 |

Zulte

| Rue | Borne Kilométrique | Nr de maison | Excès de 0-10 km/h | Excès de 11-20 km/h | Excès de 21-30 km/h | Excès de 31-40 km/h | Excès de plus de 40 km/h | Excès de ??? km/h | TOTAL |
|-------------------------------------|-----------------------|-----------------|-----------------------|------------------------|------------------------|------------------------|--------------------------------|----------------------|-------|
| Bokstraat | | | 1 | 5 | | | | | 6 |
| BOKSTRAAT RICHTING BRANDSTRAAT | | 66 | 2 | 2 | | | | | 4 |
| BOKSTRAAT RICHTING N43 | | 67 | 3 | | | | | | 3 |
| BOKSTRAAT RICHTING NACHTEGAALSTRAAT | | 66 | 2 | | | | | | 2 |



INFRACTIONS DE VITESSE (autoroutes incluses) : ENDROIT DU CONTRÔLE

2023

| Rue | Borne Kilometrique | Nr de maison | Excès de 0-10 km/h | Excès de 11-20 km/h | Excès de 21-30 km/h | Excès de 31-40 km/h | Excès de plus de 40 km/h | Excès de ??? km/h | TOTAL |
|-----------------------------------------|-----------------------|-----------------|-----------------------|------------------------|------------------------|------------------------|--------------------------------|----------------------|-------|
| BOKSTRAAT RICHTING REIGERSLAAN | | 67 | 1 | | | | | | 1 |
| Brandstraat | | 49 | 9 | | 1 | | | | 10 |
| BRANDSTRAAT RICHTING KARREWEG | | 6 | 4 | | | | | | 4 |
| BRANDSTRAAT RICHTING KRUISEM | | 39 | 30 | 11 | 3 | | | | 44 |
| BRANDSTRAAT RICHTING KRUISSHOUTEMSTRAAT | | 6 | 9 | | | | | | 9 |
| BRANDSTRAAT RICHTING MACHELEN | | 39 | 15 | 2 | 1 | | | | 18 |
| Brugstraat | | / | 44 | 17 | 2 | 3 | | | 66 |
| Centrumstraat | | 47 | 11 | 2 | | | | | 13 |
| Centrumstraat | | 77 | 21 | 5 | | | | | 26 |
| Centrumstraat | | | | 1 | | | | | 1 |
| CENTRUMSTRAAT RICHTING GROTE STEENWEG | | 64 | 2 | 1 | | | | | 3 |
| CENTRUMSTRAAT RICHTING OUDENAARDE | | 64 | 4 | 2 | | | | | 6 |
| CENTRUMSTRAAT RICHTING ZULTE | | 89 | 4 | | | | | | 4 |
| Dorpsstraat | | 38 | 5 | 1 | | | | | 6 |
| Dorpsstraat | | 53 | 41 | 8 | | | | | 49 |
| DORPSSTRAAT RICHTING HOEVESTRAAT | | 33 | 23 | 5 | | | | | 28 |
| DORPSSTRAAT RICHTING HOEVESTRAAT | | 57 | 39 | 6 | | | | | 45 |
| DORPSSTRAAT RICHTING MACHELEN | | 38 | 18 | 2 | | | | | 20 |
| DORPSSTRAAT RICHTING MACHELEN | | 55 | 26 | 2 | | | | | 28 |
| DORPSSTRAAT RICHTING N43 | 5.7 | 57 | 2 | 1 | | | | | 3 |
| DORPSSTRAAT RICHTING N43 | | 33 | 47 | 4 | | | | | 51 |
| DORPSSTRAAT RICHTING N43 | | 38 | 16 | 5 | | | | | 21 |
| DORPSSTRAAT RICHTING N43 | | 55 | 20 | 1 | | | | | 21 |
| DORPSSTRAAT RICHTING N43 | | 57 | 16 | 1 | | | | | 17 |
| Dries | | 2 | 1 | | | | | | 1 |
| Drogenboomstraat | | 80 | 1 | | | | | | 1 |
| Groeneweg | | 66 | 3 | | | | | | 3 |



INFRACTIONS DE VITESSE (autoroutes incluses) : ENDROIT DU CONTRÔLE

2023

| Rue | Borne Kilometrique | Nr de maison | Excès de 0-10 km/h | Excès de 11-20 km/h | Excès de 21-30 km/h | Excès de 31-40 km/h | Excès de plus de 40 km/h | Excès de ??? km/h | TOTAL |
|-------------------------------------|-----------------------|-----------------|-----------------------|------------------------|------------------------|------------------------|--------------------------------|----------------------|-------|
| GROENEWEG RICHTING CENTRUMSTRAAT | | 66 | 5 | | | | | | 5 |
| GROENEWEG RICHTING HOUTSTRAAT | | 66 | 1 | | | | | | 1 |
| Grote Steenweg | | 136 | 38 | 2 | | | | | 40 |
| Grote Steenweg | | 154 | 165 | 22 | 4 | 1 | | | 192 |
| Grote Steenweg | | 156 | 2 | 2 | 1 | | | | 5 |
| Grote Steenweg | | 51 | 54 | 10 | 1 | | 1 | | 66 |
| Grote Steenweg | | 54 | 1 | | | | | | 1 |
| Grote Steenweg | | | | 1 | | | | 1 | 2 |
| GROTE STEENWEG RICHTING DEINZE | | 154 | 6 | | | | | | 6 |
| GROTE STEENWEG RICHTING DEINZE | | 156 | 45 | 3 | | | | | 48 |
| GROTE STEENWEG RICHTING DEINZE | | 76 | 56 | 9 | 2 | | | | 67 |
| GROTE STEENWEG RICHTING WAREGEM | | 76 | 45 | 4 | | | | | 49 |
| GROTE STEENWEG RICHTING ZULTE | | 154 | 18 | 2 | | | | | 20 |
| GROTE STEENWEG RICHTING ZULTE | | 156 | 134 | 18 | | | | | 152 |
| Heirweg | | 18 | 1 | 1 | | | | | 2 |
| HEIRWEG RICHTING GOTTEM | | 42 | 13 | 8 | | | | | 21 |
| HEIRWEG RICHTING OLSENE | | 42 | 7 | 7 | | | | | 14 |
| KAPELLESTRAAT RICHTING KASTANJELAAN | | 28 | 31 | 1 | | | | | 32 |
| KAPELLESTRAAT RICHTING OUDE WEG | | 146 | 2 | 1 | | | | | 3 |
| KAPELLESTRAAT RICHTING STAATSBAAN | | 80 | 1 | | | | | | 1 |
| KARREWEG RICHTING OLSENSESTEENWEG | | 85 | 3 | | | | | | 3 |
| KARREWEG RICHTING OUDENAARDESTRAAT | | 60 | 2 | | | | | | 2 |
| Kerkstraat | | 36 | 57 | 2 | 3 | | | | 62 |
| KERKSTRAAT RICHTING GOTTEM | | 23 | 4 | | | | | | 4 |
| KERKSTRAAT RICHTING OLSENE CENTRUM | | 43 | 3 | | | | | | 3 |
| Kreupelstraat | | 16 | 7 | 1 | | | | | 8 |
| KREUPELSTRAAT RICHTING ZULTE | | 21 | 1 | | | | | | 1 |



INFRACTIONS DE VITESSE (autoroutes incluses) : ENDROIT DU CONTRÔLE

2023

| Rue | Borne Kilometrique | Nr de maison | Excès de 0-10 km/h | Excès de 11-20 km/h | Excès de 21-30 km/h | Excès de 31-40 km/h | Excès de plus de 40 km/h | Excès de ??? km/h | TOTAL |
|-----------------------------------------|-----------------------|-----------------|-----------------------|------------------------|------------------------|------------------------|--------------------------------|----------------------|-------|
| Kruishoutemstraat | | | | | 1 | | | | 1 |
| Meylegemstraat | | 15 | | | 1 | | | | 1 |
| Molenstraat | | 70 | 8 | 1 | | | | | 9 |
| MOLENSTRAAT RICHTING WAREGEM | | 76 | 5 | 2 | 1 | | | | 8 |
| MOLENSTRAAT RICHTING ZULTE | | 76 | 2 | | | | | | 2 |
| N43 Direction Gent | 20.1 | | 40 | 3 | | | | | 43 |
| N43 Direction Mouscron | 20.0 | | 15 | 2 | 1 | | | | 18 |
| N43 Direction Mouscron | 20.1 | | 12 | | | | | | 12 |
| N43 RIJKSWEG RICHTING DEINZE | 20.1 | | 14 | 2 | | | | | 16 |
| N43 RIJKSWEG RICHTING DEINZE | | 45 | 8 | 2 | | | | | 10 |
| N43 RIJKSWEG RICHTING GENT | | 131 | 6 | 2 | | | | | 8 |
| N43 RIJKSWEG RICHTING KORTRIJK | | 131 | 7 | | | | | | 7 |
| N43 RIJKSWEG RICHTING WAREGEM | 20.1 | | 7 | 3 | 1 | | | | 11 |
| N43 RIJKSWEG RICHTING WAREGEM | | 45 | 11 | 3 | | | | | 14 |
| NIEUWLANDSTRAAT RICHTING CENTRUMSTRAAT | | 25 | 1 | | | | | | 1 |
| NIEUWLANDSTRAAT RICHTING GROTE STEENWEG | | 25 | 1 | 1 | | | | | 2 |
| Oeselgemstraat | | 43 | | | | | | 1 | 1 |
| Oeselgemstraat | | 51 | 7 | | | | | | 7 |
| Oeselgemstraat | | | | | | | | 1 | 1 |
| OLIEBERGSTRAAT RICHTING DEINZE | | 33 | 1 | 2 | | | | | 3 |
| OLIEBERGSTRAAT RICHTING ZULTE | | 33 | 2 | | | | | | 2 |
| OLSENESTRAAT RICHTING DEINZE | | 192 | 4 | 3 | | | | | 7 |
| Oudenaardestraat | | 32 | 132 | 13 | 1 | | | | 146 |
| Oudenaardestraat | | 63 | 87 | 4 | 1 | | | | 92 |
| Oudenaardestraat | | | | 3 | | | | | 3 |
| UDENAARDESTRAAT RICHTING OUDENAARDE | | 63 | 54 | 8 | | | | | 62 |
| UDENAARDESTRAAT RICHTING OUDENAARDE | | 69 | 14 | 3 | | | | | 17 |



INFRACTIONS DE VITESSE (autoroutes incluses) : ENDROIT DU CONTRÔLE

2023

| Rue | Borne Kilometrique | Nr de maison | Excès de 0-10 km/h | Excès de 11-20 km/h | Excès de 21-30 km/h | Excès de 31-40 km/h | Excès de plus de 40 km/h | Excès de ??? km/h | TOTAL |
|-------------------------------------------|-----------------------|-----------------|-----------------------|------------------------|------------------------|------------------------|--------------------------------|----------------------|-------|
| OUDENAARDESTRAAT RICHTING ZULTE | | 63 | 42 | 7 | | | | | 49 |
| OUDENAARDESTRAAT RICHTING ZULTE | | 69 | 36 | 3 | | | | | 39 |
| Oude Weg | | 73 | 1 | | | | | | 1 |
| OUDE WEG RICHTING STATIESTRAAT | | 60 | 1 | | | | | | 1 |
| PANNESTRAAT RICHTING KRUISSHOUTEMSTRAAT | | 8 | 2 | | | | | | 2 |
| PANNESTRAAT RICHTING TUTTEGEMSTRAAT | | 8 | 4 | 1 | 1 | | | | 6 |
| Petegemstraat | | 102 | 4 | | | | | | 4 |
| PETEGEMSTRAAT RICHTING KARPERSTRAAT | | 104 | 2 | | | | | | 2 |
| PETEGEMSTRAAT RICHTING KORTRIJKSESTEENWEG | | 67 | 3 | | | | | | 3 |
| PETEGEMSTRAAT RICHTING LEIHOEKSTRAAT | | 104 | 2 | 1 | | | | | 3 |
| Posthoornstraat | | 24 | 13 | 3 | | | | | 16 |
| Posthoornstraat | | 44 | 7 | | | | | | 7 |
| POSTHOORNSTRAAT RICHTING BRANDSTRAAT | | 15 | 6 | | | | | | 6 |
| POSTHOORNSTRAAT RICHTING KRUISEM | | 24 | 8 | | | | | | 8 |
| POSTHOORNSTRAAT RICHTING KRUISSHOUTEM | | 15 | 11 | | | | | | 11 |
| POSTHOORNSTRAAT RICHTING N43 | | 15 | 8 | 2 | | | | | 10 |
| POSTHOORNSTRAAT RICHTING N43 | | 24 | 6 | | | | | | 6 |
| POSTHOORNSTRAAT RICHTING RIJKSWEG | | 15 | 3 | | | | | | 3 |
| Staatsbaan | | 2 | 1 | | | | | | 1 |
| Staatsbaan | | 22 | 2 | 2 | | | | | 4 |
| Staatsbaan | | 28 | 177 | 11 | 3 | | | | 191 |
| Staatsbaan | | 31A | 1 | | | | | | 1 |
| Staatsbaan | | 33 | 88 | 8 | 1 | | 1 | | 98 |
| Staatsbaan | | 9 | 1 | | 1 | | | | 2 |
| STAATSBAAN RICHTING DEINZE | | 178 | 3 | 1 | | | | | 4 |
| STAATSBAAN RICHTING DEINZE | | 22 | 95 | 14 | 2 | | | | 111 |
| STAATSBAAN RICHTING DEINZE | | 31 | 71 | 9 | | | | | 80 |



INFRACTIONS DE VITESSE (autoroutes incluses) : ENDROIT DU CONTRÔLE

2023

| Rue | Borne Kilométrique | Nr de maison | Excès de 0-10 km/h | Excès de 11-20 km/h | Excès de 21-30 km/h | Excès de 31-40 km/h | Excès de plus de 40 km/h | Excès de ??? km/h | TOTAL |
|--------------------------------------------------|-----------------------|-----------------|-----------------------|------------------------|------------------------|------------------------|--------------------------------|----------------------|--------------|
| STAATSBAAN RICHTING DEINZE | | 31 A | 30 | 2 | | | | | 32 |
| STAATSBAAN RICHTING GENT | | 279 | 60 | 34 | 10 | 1 | | | 105 |
| STAATSBAAN RICHTING KORTRIJK | | 279 | 82 | 30 | 3 | 1 | | | 116 |
| STAATSBAAN RICHTING WAREGEM | | 178 | 1 | | | | | | 1 |
| STAATSBAAN RICHTING WAREGEM | | 22 | 71 | 6 | | | | | 77 |
| STAATSBAAN RICHTING WAREGEM | | 31 | 45 | 4 | | | | | 49 |
| Statiestraat | | 113 | 9 | 1 | | | | | 10 |
| STATIESTRAAT RICHTING N43 | | 105 | 4 | | | 1 | | | 5 |
| STATIESTRAAT RICHTING N43 | | 115 | 2 | | | | | | 2 |
| STATIESTRAAT RICHTING N43 | | 123 | 7 | | 1 | | | | 8 |
| STATIESTRAAT RICHTING WAREGEM | | 105 | 6 | | | | | | 6 |
| STATIESTRAAT RICHTING WAREGEM | | 115 | 4 | | | | | | 4 |
| STATIESTRAAT RICHTING WAREGEM | | 123 | 5 | 3 | | | | | 8 |
| Tuttegemstraat | | 17 | 6 | 1 | | | | | 7 |
| Tuttegemstraat | | 26 | 7 | 3 | | | | | 10 |
| Veerstraat | | 28 | 1 | | | | | | 1 |
| WAALBEEKSTRAAT RICHTING ZAUBEEKSTRAAT | | 48 | 1 | | | | | | 1 |
| WAALBEEKSTRAAT RICHTING ZAUBEEKSTRAAT | | 62 | 3 | | | | | | 3 |
| WAALSTRAAT RICHTING KRUISEM | | 86 | 1 | | | | | | 1 |
| WAREGEM, ZULTSEWEG 93 NAAR 9870 ZULTE, WAREGEMST | | * | 156 | 30 | 2 | | | | 188 |
| Zonnelaan | | 42 | 3 | | | | | | 3 |
| ZONNELAAN RICHTING LEENSTRAAT | | 63 | 4 | 2 | | | | | 6 |
| ZONNELAAN RICHTING WAALSTRAAT | | 63 | 5 | | | | | | 5 |
| TOTAL | | | 2.671 | 413 | 49 | 7 | 2 | 3 | 3.145 |



INFRACTIONS DE VITESSE (autoroutes incluses) : RÉGIME VITESSE

2023

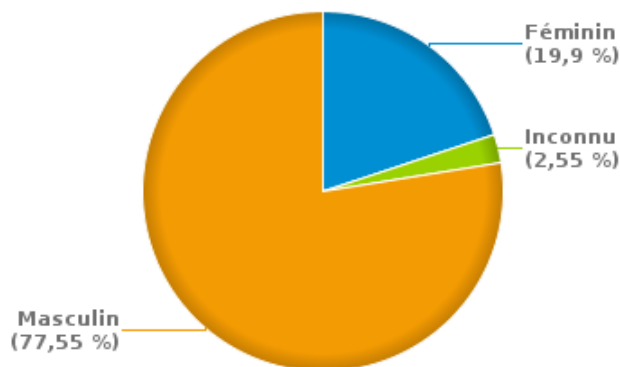
| Vitesse autorisée | Excès de 0-10 km/h | Excès de 11-20 km/h | Excès de 21-30 km/h | Excès de 31-40 km/h | Excès de plus de 40 | Excès de ??? km/h | TOTAL |
|-------------------|--------------------|---------------------|---------------------|---------------------|---------------------|-------------------|---------------|
| 30 | 17.683 | 2.551 | 274 | 45 | 10 | 0 | 20.563 |
| 50 | 9.827 | 1.607 | 267 | 53 | 12 | 0 | 11.766 |
| 60 | 2.258 | 187 | 25 | 8 | 0 | 0 | 2.478 |
| 70 | 13.803 | 1.740 | 380 | 137 | 51 | 0 | 16.111 |
| 90 | 11.185 | 7.839 | 2.603 | 145 | 19 | 0 | 21.791 |
| 120 | 13 | 0 | 2 | 0 | 0 | 0 | 15 |
| Inconnu | 5 | 1 | 0 | 0 | 0 | 82 | 88 |
| TOTAL | 54.774 | 13.925 | 3.551 | 388 | 92 | 82 | 72.812 |

INFRACTIONS ROUTIÈRES (autoroutes incluses) : PROFIL DES CONTREVENANTS 2023

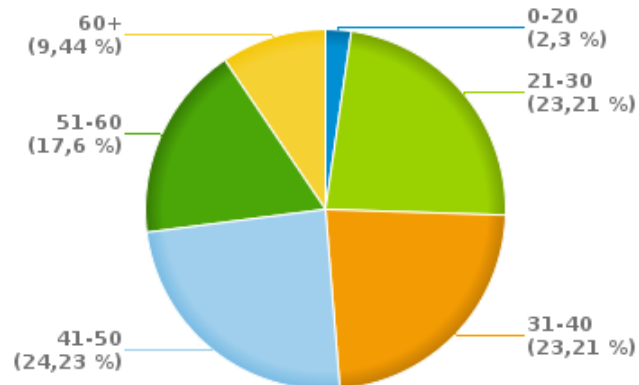
Nombre d'infractions d'alcool par catégorie d'âge et par sexe

| | Masculin | Féminin | Inconnu | TOTAL |
|--------------|------------|-----------|-----------|------------|
| 0-20 | 8 | 1 | 0 | 9 |
| 21-30 | 69 | 20 | 2 | 91 |
| 31-40 | 72 | 16 | 3 | 91 |
| 41-50 | 67 | 23 | 5 | 95 |
| 51-60 | 56 | 13 | 0 | 69 |
| 60+ | 32 | 5 | 0 | 37 |
| TOTAL | 304 | 78 | 10 | 392 |

% infractions alcool par sexe pour l'année 2023



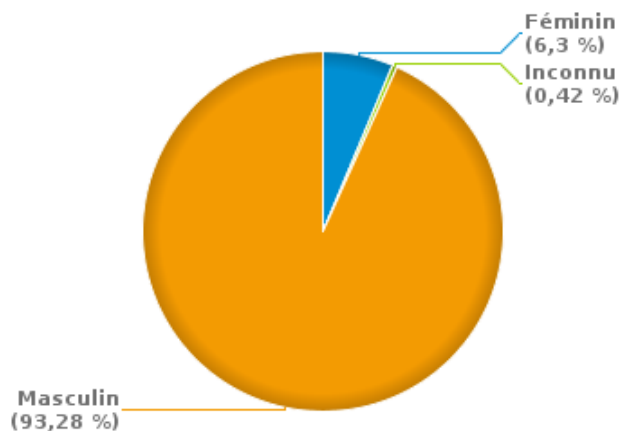
% infractions alcool par catégorie d'âge pour l'année 2023



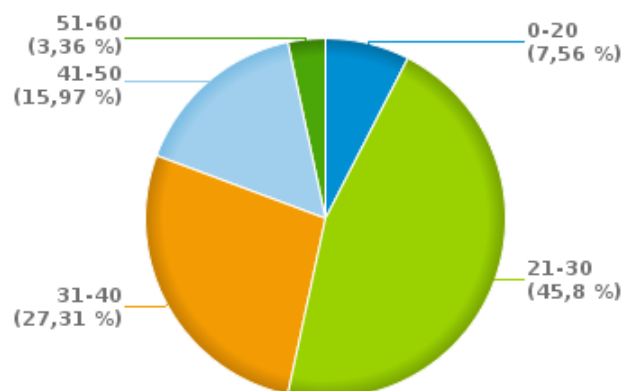
Nombre d'infractions de drogues par catégorie d'âge et par sexe

| | Féminin | Inconnu | Masculin | TOTAL |
|--------------|-----------|----------|------------|------------|
| 0-20 | 1 | 0 | 17 | 18 |
| 21-30 | 6 | 1 | 102 | 109 |
| 31-40 | 5 | 0 | 60 | 65 |
| 41-50 | 2 | 0 | 36 | 38 |
| 51-60 | 1 | 0 | 7 | 8 |
| TOTAL | 15 | 1 | 222 | 238 |

% infractions drogues par sexe pour l'année 2023



% infractions drogues par catégorie d'âge pour l'année 2023





INFRACTIONS ROUTIÈRES
FILTRES ET PARAMÈTRES SELECTIONNÉS
DANS CE RAPPORT

| | |
|------------------------------------------------|---------------------------------|
| Année de début de l'infraction | 2015 |
| Année de fin de l'infraction | 2023 |
| Trimestre(s) | Trim. 1;Trim. 2;Trim. 3;Trim. 4 |
| Zone de police | ZP DEINZE/ZULTE/LIEVEGEM |
| Unité locale/fédérale | |
| Hors/sur autoroute | (autoroutes incluses) |
| Unité de police constatante | |
| Date de clôture de la banque de données | 30/04/24 |

| | |
|---------------------------------------|------------------------|
| Date de mise à jour du rapport | 01 JUIL. 2024 10:22:52 |
|---------------------------------------|------------------------|