

**Aperçu  
Infractions routières  
(autoroutes incluses)  
2023**

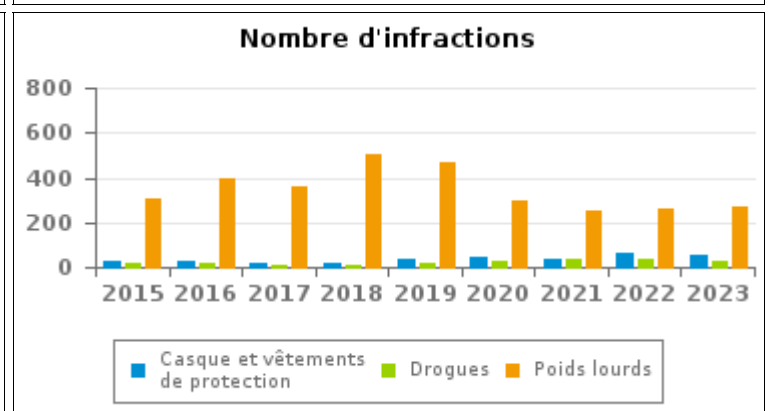
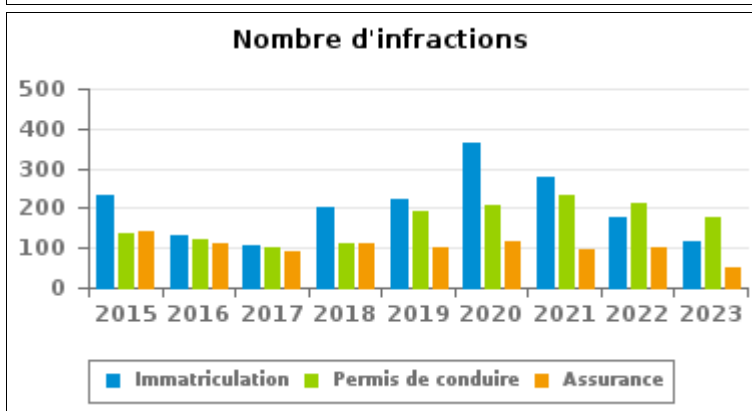
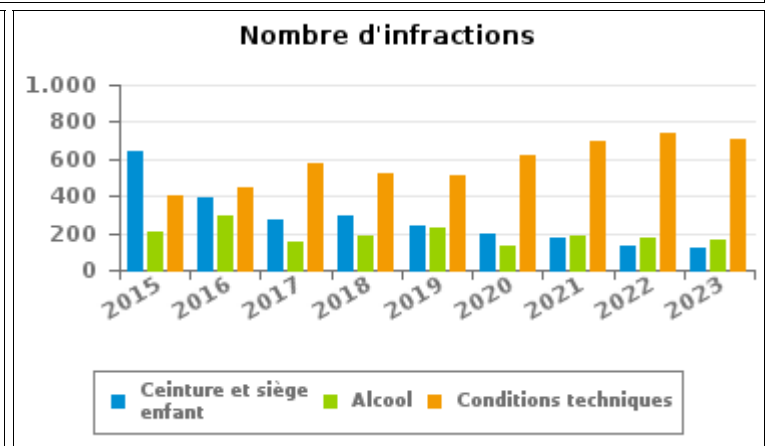
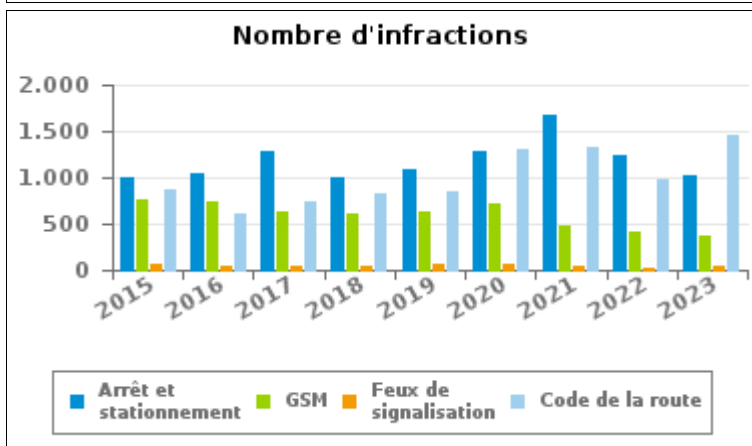
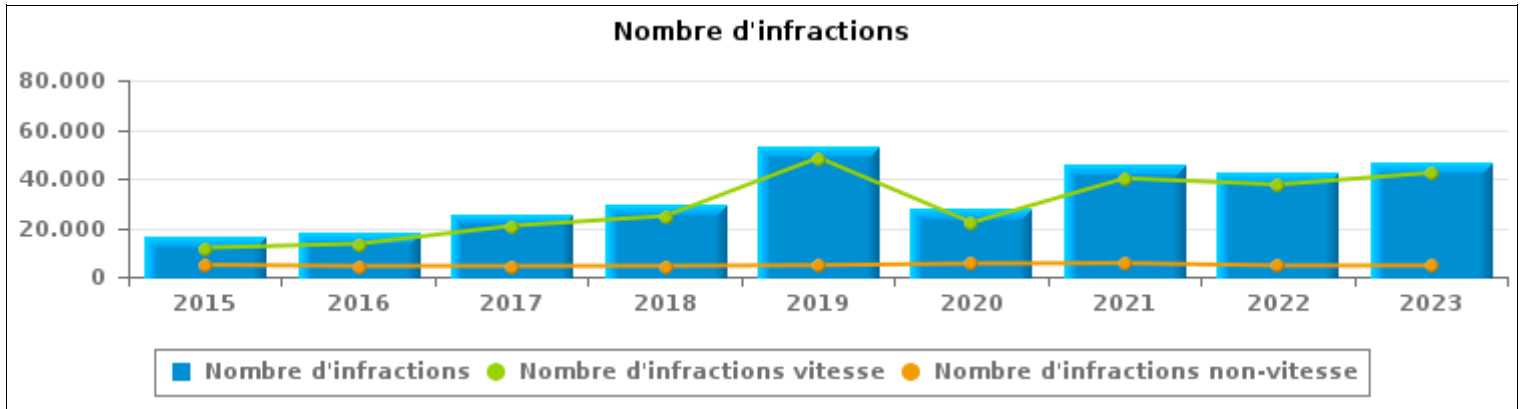
**ZP WAASLAND-NOORD**



# INFRACTIONS ROUTIÈRES (autoroutes incluses) : APERÇU GÉNÉRAL

## Comparaison par année: 2015-2023

	2015	2016	2017	2018	2019	2020	2021	2022	2023
<b>NOMBRE TOTAL D'INFRACTIONS</b>	<b>16.650</b>	<b>17.804</b>	<b>25.141</b>	<b>29.160</b>	<b>53.144</b>	<b>27.422</b>	<b>45.601</b>	<b>42.081</b>	<b>46.908</b>
<b>INFRACTIONS PAR THEME</b>									
	2015	2016	2017	2018	2019	2020	2021	2022	2023
Vitesse	11.828	13.432	20.751	24.733	48.470	22.048	40.085	37.516	42.347
Arrêt et stationnement	1.000	1.039	1.293	995	1.090	1.287	1.665	1.242	1.018
GSM	766	734	633	619	631	719	489	408	371
Casque et vêtements de protection	28	23	17	17	32	46	39	62	52
Ceinture et siège enfant	639	387	271	289	243	193	170	135	117
Feux de signalisation	64	44	39	36	65	62	47	31	34
Code de la route	871	616	740	828	855	1.299	1.333	989	1.458
Alcool	210	292	153	182	231	134	188	174	159
Drogues	20	21	13	13	16	23	34	33	26
Conditions techniques	400	444	572	518	515	623	694	741	704
Immatriculation	231	129	105	201	224	365	277	175	116
Permis de conduire	136	122	103	110	192	205	234	213	178
Assurance	142	112	90	113	99	118	96	99	53
Poids lourds	302	400	361	505	468	296	248	258	272
Autres	8	9	0	0	12	4	2	5	1
Inconnu	5	0	0	1	1	0	0	0	2





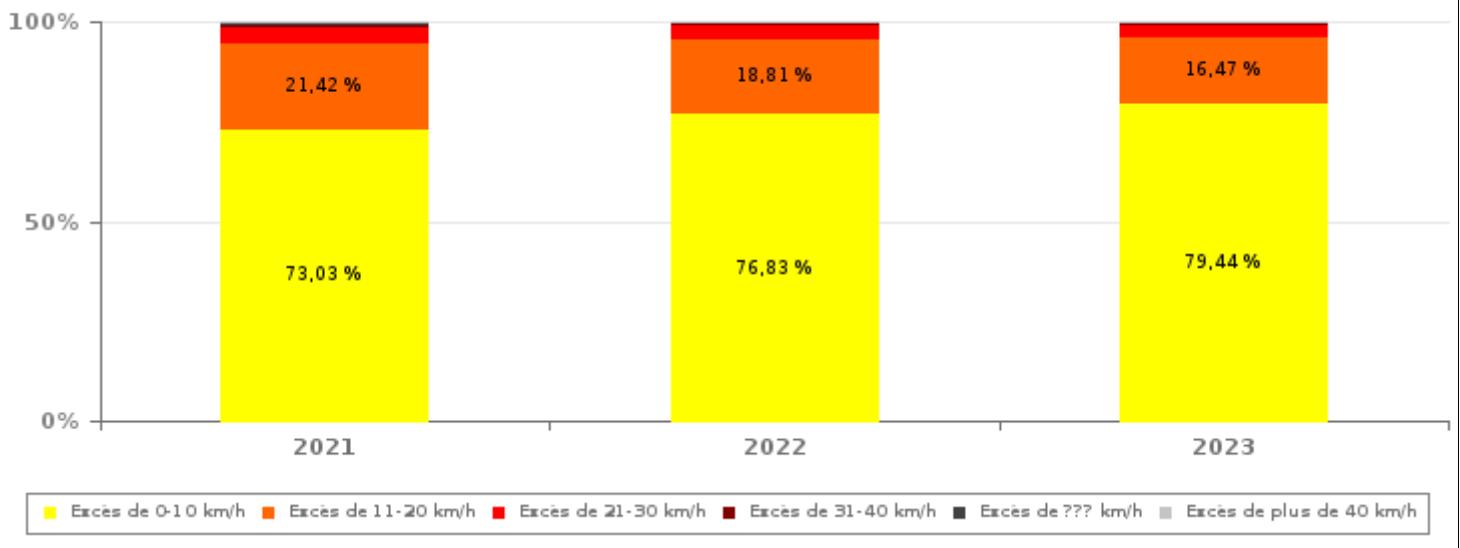
# INFRACTIONS ROUTIÈRES (autoroutes incluses) : APERÇU GÉNÉRAL

## INFRACTIONS PAR DEGRE DE GRAVITE

### Comparaison par année: 2015-2023

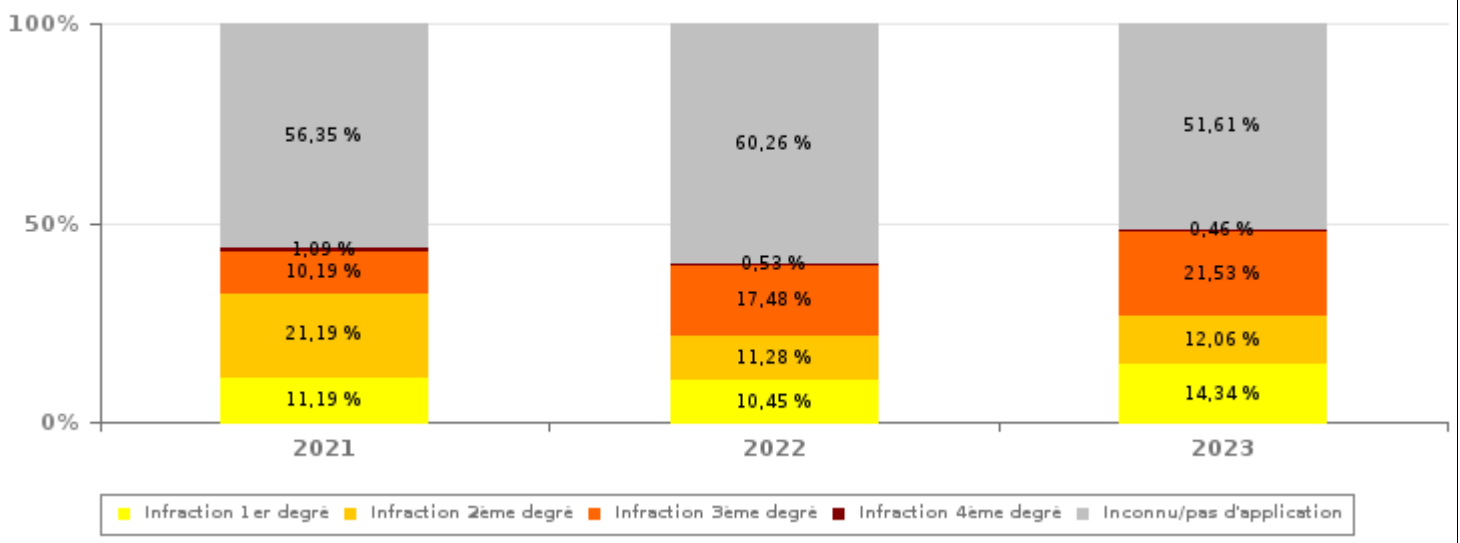
VITESSE	2015	2016	2017	2018	2019	2020	2021	2022	2023
Excès de 0-10 km/h	6.141	8.050	11.070	14.864	21.597	13.066	29.276	28.825	33.639
Excès de 11-20 km/h	4.089	4.006	7.338	7.464	16.505	6.759	8.586	7.058	6.974
Excès de 21-30 km/h	1.120	965	1.691	1.773	7.023	1.493	1.581	1.206	1.216
Excès de 31-40 km/h	269	238	392	390	2.390	397	336	246	278
Excès de plus de 40 km/h	110	88	157	165	865	154	164	117	136
Excès de ??? km/h	99	85	103	77	90	179	142	64	104
<b>Sous-total VITESSE</b>	<b>11.828</b>	<b>13.432</b>	<b>20.751</b>	<b>24.733</b>	<b>48.470</b>	<b>22.048</b>	<b>40.085</b>	<b>37.516</b>	<b>42.347</b>

Nombre d'infractions (vitesse): répartition selon la gravité



NON-VITESSE	2015	2016	2017	2018	2019	2020	2021	2022	2023
1er degré	1.526	603	673	701	616	839	617	477	654
2ème degré	1.729	1.248	1.054	1.075	1.220	1.350	1.169	515	550
3ème degré	345	225	230	352	321	530	562	798	982
4ème degré	49	52	13	16	28	71	60	24	21
Inconnu/Pas d'application	1.173	2.244	2.420	2.283	2.489	2.584	3.108	2.751	2.354
<b>Sous-total NON-VITESSE</b>	<b>4.822</b>	<b>4.372</b>	<b>4.390</b>	<b>4.427</b>	<b>4.674</b>	<b>5.374</b>	<b>5.516</b>	<b>4.565</b>	<b>4.561</b>

Nombre d'infractions (non-vitesse): répartition selon la gravité





# INFRACTIONS ROUTIÈRES (autoroutes incluses) : APERÇU GÉNÉRAL

INFRACTIONS PAR DEGRE DE GRAVITE

Comparaison par année: 2015-2023



## INFRACTIONS ROUTIÈRES (autoroutes incluses) : APERÇU GÉNÉRAL

### Comparaison par mois pour l'année 2023

	Jan	Fév	Mar	Avr	Mai	Juin	Juil	Août	Sep	Oct	Nov	Déc	TOTAL
<b>NOMBRE TOTAL D'INFRACTIONS</b>	<b>3.707</b>	<b>2.965</b>	<b>3.949</b>	<b>4.152</b>	<b>3.162</b>	<b>4.151</b>	<b>4.546</b>	<b>4.570</b>	<b>4.799</b>	<b>4.665</b>	<b>3.532</b>	<b>2.710</b>	<b>46.908</b>
<b>INFRACTIONS PAR THEME</b>													
<b>Vitesse</b>	3.411	2.597	3.545	3.759	2.635	3.573	4.219	4.232	4.390	4.383	3.203	2.400	<b>42.347</b>
<b>Arrêt et stationnement</b>	89	90	76	107	110	67	52	82	83	61	116	85	<b>1.018</b>
<b>GSM</b>	19	34	46	49	29	23	21	30	37	33	26	24	<b>371</b>
<b>Casque et vêtements de protection</b>	1	3	1	1	5	7	6	7	13	1	2	5	<b>52</b>
<b>Ceinture et siège enfant</b>	8	7	14	10	11	10	13	14	4	4	14	8	<b>117</b>
<b>Feux de signalisation</b>	2	1	6	4	5	1	1	5	1	2	3	3	<b>34</b>
<b>Code de la route</b>	82	118	126	85	205	330	99	85	131	73	71	53	<b>1.458</b>
<b>Alcool</b>	13	16	9	12	14	22	16	12	5	12	9	19	<b>159</b>
<b>Drogues</b>	1	1	5	4	2	2	3	1	1	1	2	3	<b>26</b>
<b>Conditions techniques</b>	52	49	60	64	60	64	77	62	69	44	50	53	<b>704</b>
<b>Immatriculation</b>	5	7	15	10	13	14	9	9	15	3	6	10	<b>116</b>
<b>Permis de conduire</b>	11	18	17	15	24	11	12	8	18	20	7	17	<b>178</b>
<b>Assurance</b>	2	8	3	5	6	3	2	3	11	5	2	3	<b>53</b>
<b>Poids lourds</b>	11	16	26	27	43	24	16	20	20	21	21	27	<b>272</b>
<b>Autres</b>	0	0	0	0	0	0	0	0	1	0	0	0	<b>1</b>
<b>Inconnu</b>	0	0	0	0	0	0	0	0	0	2	0	0	<b>2</b>
<b>INFRACTIONS PAR DEGRE DE GRAVI</b>													
<b>VITESSE</b>													
<b>Excès de 0-10 km/h</b>	2.738	2.043	2.812	3.000	2.033	2.631	3.361	3.344	3.499	3.534	2.653	1.991	<b>33.639</b>
<b>Excès de 11-20 km/h</b>	544	448	592	632	487	744	679	688	731	635	446	348	<b>6.974</b>
<b>Excès de 21-30 km/h</b>	87	64	99	92	69	138	125	152	115	154	76	45	<b>1.216</b>
<b>Excès de 31-40 km/h</b>	22	21	23	16	22	36	26	31	27	34	14	6	<b>278</b>
<b>Excès de plus de 40 km/h</b>	10	9	9	13	15	15	14	7	16	15	8	5	<b>136</b>
<b>Excès de ??? km/h</b>	10	12	10	6	9	9	14	10	2	11	6	5	<b>104</b>
<b>Sous-total VITESSE</b>	<b>3.411</b>	<b>2.597</b>	<b>3.545</b>	<b>3.759</b>	<b>2.635</b>	<b>3.573</b>	<b>4.219</b>	<b>4.232</b>	<b>4.390</b>	<b>4.383</b>	<b>3.203</b>	<b>2.400</b>	<b>42.347</b>
<b>NON-VITESSE</b>													
<b>1er degré</b>	58	37	32	22	43	219	31	28	73	22	40	49	<b>654</b>
<b>2ème degré</b>	26	62	65	29	165	54	36	26	25	24	22	16	<b>550</b>
<b>3ème degré</b>	56	73	115	103	64	105	75	100	96	79	65	51	<b>982</b>
<b>4ème degré</b>	1	2	0	4	0	3	0	2	1	0	2	6	<b>21</b>
<b>Inconnu/Pas d'application</b>	155	194	192	235	255	197	185	182	214	157	200	188	<b>2.354</b>
<b>Sous-total NON-VITESSE</b>	<b>296</b>	<b>368</b>	<b>404</b>	<b>393</b>	<b>527</b>	<b>578</b>	<b>327</b>	<b>338</b>	<b>409</b>	<b>282</b>	<b>329</b>	<b>310</b>	<b>4.561</b>

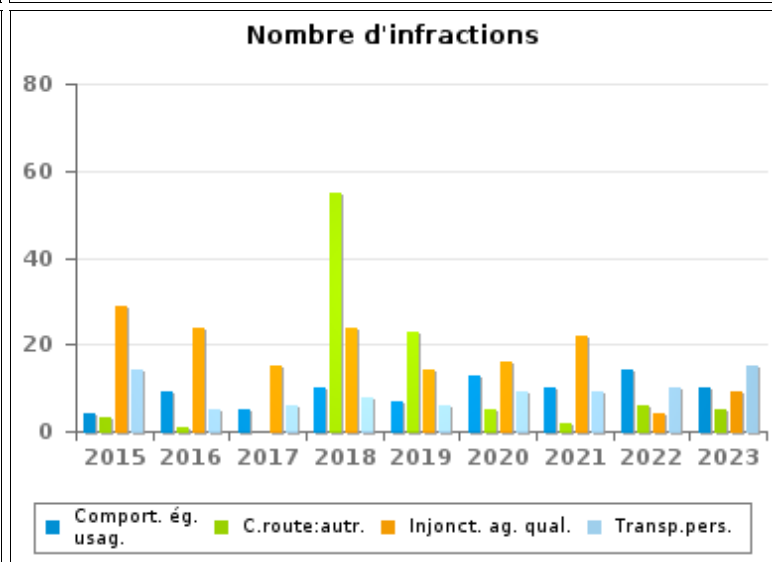
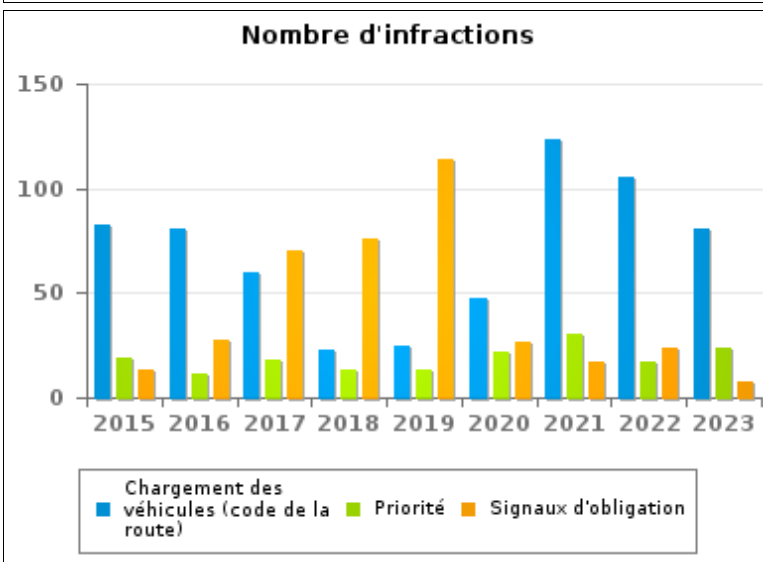
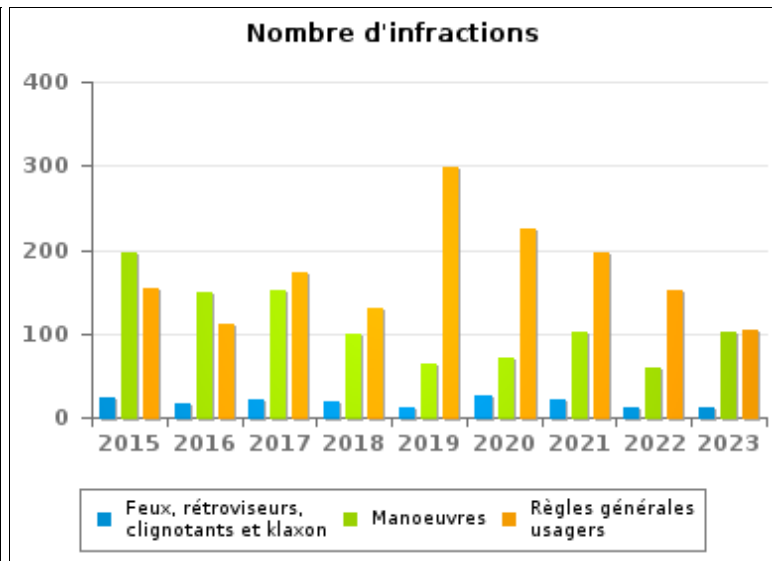
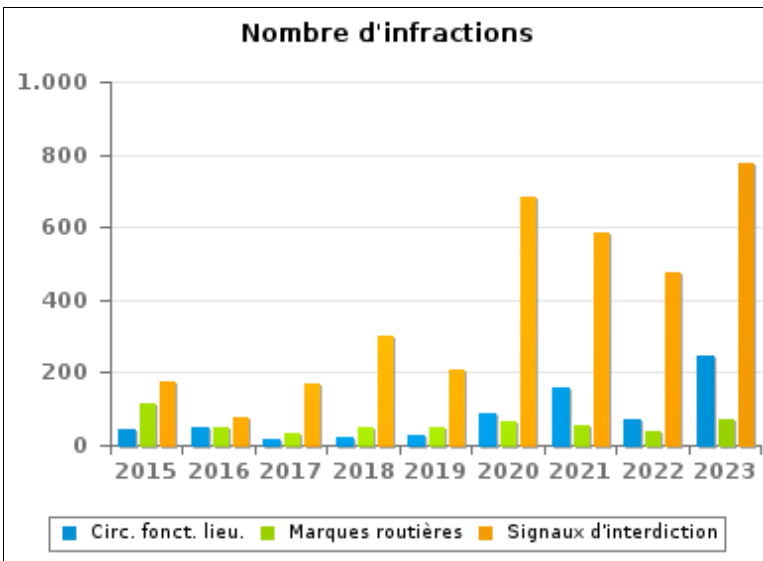


# INFRACTIONS ROUTIÈRES (autoroutes incluses) : APERÇU GÉNÉRAL (DÉTAIL)

Comparaison par année: 2015-2023

## Code de la route

	2015	2016	2017	2018	2019	2020	2021	2022	2023
Signaux d'interdiction	177	78	172	303	205	682	587	474	775
Règles générales usagers	153	112	172	129	298	226	197	151	103
Manoeuvres	196	149	152	99	63	72	101	59	101
Circulation en fonction du lieu	44	50	17	21	25	88	161	72	244
Chargement des véhicules (code de la route)	83	81	60	23	25	47	123	105	81
Marques routières	113	51	32	49	49	67	53	40	70
Signaux d'obligation	13	28	70	76	114	27	17	24	8
Priorité	19	11	18	13	13	22	30	17	24
Feux, rétroviseurs, clignotants et klaxon	23	17	21	18	13	25	21	13	13
Injonctions des agents qualifiés	29	24	15	24	14	16	22	4	9
Code de la route: autres	3	1	0	55	23	5	2	6	5
Comportement à l'égard de certains usagers	4	9	5	10	7	13	10	14	10
Transport de personnes (code de la route)	14	5	6	8	6	9	9	10	15
<b>TOTAL</b>	<b>871</b>	<b>616</b>	<b>740</b>	<b>828</b>	<b>855</b>	<b>1.299</b>	<b>1.333</b>	<b>989</b>	<b>1.458</b>





# INFRACTIONS ROUTIÈRES (autoroutes incluses) : TOP 5 DES INFRACTIONS

## 2023

### Toutes les infractions

Theme	Article de loi	Nombre d'infractions	% (*)
Vitesse	Art. 11.2.1°.a). En dehors des agglomérations, la vitesse est limitée à 120 km à l'heure sur les autoroutes [...].	6.815	14,53%
Vitesse	Art. 11.2.1°- a). En dehors des agglomérations, la vitesse est limitée à 120 km à l'heure sur les autoroutes [...]. Les limitations de vitesse inférieures imposées par le signal C43 ou résultant de l'article 11.3. restent d'application. Art. 5. Les usagers doivent se conformer aux signaux lumineux de circulation, aux signaux routiers et aux marques routières, lorsque ceux-ci sont réguliers en la forme, suffisamment visibles et placés conformément aux prescriptions du [...] règlement [général sur la police de la circulation routière et de l'usage de la voie publique]. Art. 68.3. [...] Sign. C43 [avec la mention 100]. A partir du signal jusqu'au [...] [signal C45], interdiction de circuler à une vitesse supérieure à [100 km/h] [...].	23.259	49,58%
Vitesse	(Attention : l'infraction suivante est uniquement valable pour la Région flamande) Art. 11.2.3°.b). En dehors des agglomérations, la vitesse est limitée à 70 km à l'heure sur les autres voies publiques.	2.180	4,65%
Vitesse	(Attention : l'infraction suivante est uniquement valable pour la Région flamande) Art. 11.2.3°. b). En dehors des agglomérations, la vitesse est limitée à 70 km à l'heure sur les autres voies publiques. Sur certaines voies publiques, une limitation de vitesse inférieure ou supérieure peut cependant être imposée ou admise [...]. Art. 5. Les usagers doivent se conformer [...] aux signaux routiers [...], lorsque ceux-ci sont réguliers en la forme, suffisamment visibles et placés conformément aux prescriptions du [...] règlement [général sur la police de la circulation routière et de l'usage de la voie publique]. Art. 68.3. [...] Sign. C43 [avec la mention 50]. A partir du signal jusqu'au prochain carrefour [ou signal C45], interdiction de circuler à une vitesse supérieure à [50 km/h] [...].	3.823	8,15%
Vitesse	(Attention : l'infraction suivante est uniquement valable pour la Région flamande) Art. 22quater. Dans les zones délimitées par les signaux routiers F4a et F4b, la vitesse est limitée à 30 km à l'heure.	2.751	5,86%



# INFRACTIONS ROUTIÈRES (autoroutes incluses) : TOP 5 DES INFRACTIONS

## 2023

### Infractions du 4ème degré

Theme	Article de loi	Nombre d'infractions	% (*)
Code de la route	Art. 4.1. Les usagers doivent obtempérer immédiatement aux injonctions des agents qualifiés. Art. 4.2.2°. Sont notamment considérées comme injonctions : le ou les bras tendus horizontalement, qui signifie arrêt pour les usagers qui viennent de directions coupant celles indiquées par le ou les bras tendus. Art. 4.1°. Sont infractions du quatrième degré au sens de l'article 29§1er, 1er alinéa de la [...] loi relative à la police de la circulation routière, coordonnée le 16 mars 1968: [...] transgresser les ordres [...] [mentionnés à l'article 4.2.2° de l'AR 01-12-1975] d'une personne habilitée.	3	0,01 %
Code de la route	Constitue une infraction de 4ème degré en vertu de l'article 4.4° de l'AR du 30-09-2005 : Art. 20.3.1°. Il est interdit de s'engager sur un passage à niveau lorsque les barrières sont en mouvement ou fermées.	4	0,01 %
Code de la route	Constitue une infraction de 4ème degré en vertu de l'article 4.4° de l'AR du 30-09-2005 : Art. 20.3.2°. Il est interdit de s'engager sur un passage à niveau lorsque les feux rouges clignotants sont allumés.	4	0,01 %
Code de la route	Constitue une infraction de 4ème degré en vertu de l'article 4.5° de l'AR du 30-09-2005 :Art. 21.4.3°. Il est interdit sur les autoroutes de faire marche arrière ou de rouler en sens contraire au sens obligatoire.	3	0,01 %
Code de la route	Constitue une infraction de 4ème degré en vertu de l'article 4.7° de l'AR du 30-09-2005 :Art. 50. Sauf autorisation spéciale de l'autorité légalement habilitée, il est interdit de se livrer sur la voie publique à des luttes de vitesse, ainsi qu'à des épreuves sportives, notamment des courses ou concours de vitesse, de régularité ou d'adresse.	3	0,01 %

(\*) % par rapport au nombre total d'infractions





# INFRACTIONS ROUTIÈRES (autoroutes incluses) : MOMENT

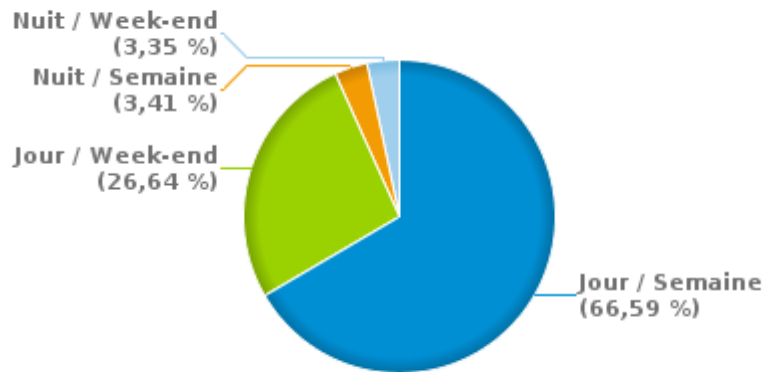
## Nombre d'infractions selon le moment de la semaine 2023

	Semaine			Week-end			TOTAL
	Jour	Nuit	Sous-total	Jour	Nuit	Sous-total	
Vitesse	27.975	1.421	29.396	11.622	1.329	12.951	42.347
Arrêt et stationnement	634	19	653	326	39	365	1.018
GSM	325	4	329	38	4	42	371
Casque et vêtements de protection	31	3	34	9	9	18	52
Ceinture et siège enfant	84	2	86	28	3	31	117
Feux de signalisation	23	3	26	5	3	8	34
Code de la route	1.218	42	1.260	161	37	198	1.458
Alcool	17	20	37	48	74	122	159
Drogues	5	9	14	7	5	12	26
Conditions techniques	512	32	544	140	20	160	704
Immatriculation	80	6	86	25	5	30	116
Permis de conduire	93	16	109	40	29	69	178
Assurance	31	2	33	14	6	20	53
Poids lourds	207	22	229	34	9	43	272
Autres	1	0	1	0	0	0	1
Inconnu	2	0	2	0	0	0	2
<b>TOTAL</b>	<b>31.238</b>	<b>1.601</b>	<b>32.839</b>	<b>12.497</b>	<b>1.572</b>	<b>14.069</b>	<b>46.908</b>

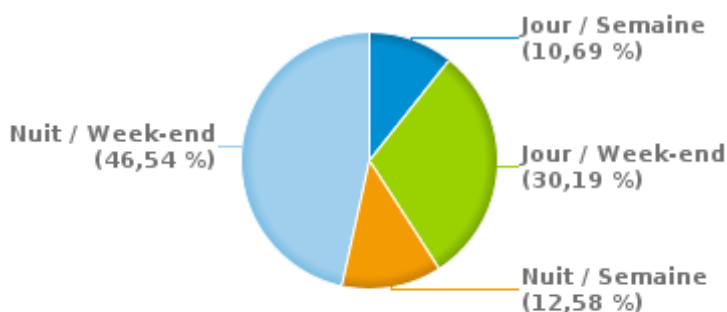
Weekend = Du vendredi 22h00 jusqu'au lundi 06h00  
Semaine = Du lundi 06h00 jusqu'au vendredi 22h00

Jour: de 06h00 à 22h00  
Nuit: de 22h00 à 06h00

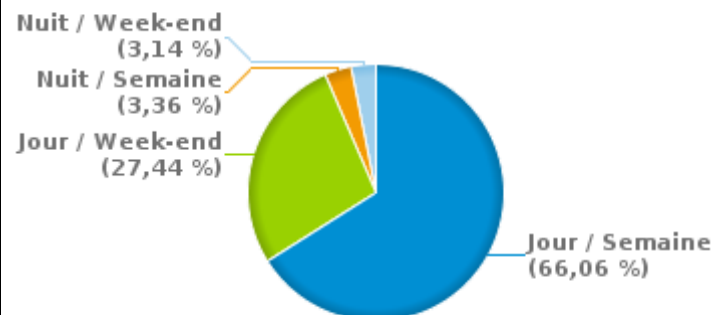
% infractions selon le moment pour l'année 2023



% infractions alcool selon le moment pour l'année 2023



% infractions vitesse selon le moment pour l'année 2023





## INFRACTIONS DE VITESSE (autoroutes incluses) : ENDROIT DU CONTRÔLE

2023

## Beveren

Rue	Borne Kilométrique	Nr de maison	Excès de 0-10 km/h	Excès de 11-20 km/h	Excès de 21-30 km/h	Excès de 31-40 km/h	Excès de plus de 40 km/h	Excès de ??? km/h	TOTAL
A11-E34 Dir Anvers accès 10 Vrasene	75.4							2	2
A11-E34 Direction Anvers	69.7				1				1
A11-E34 Direction Anvers	70.8					1			1
A11-E34 Direction Anvers	77.4	*	1.521	389	91	16	10		2.027
A11-E34 Direction Anvers				1	3	1		3	8
A11-E34 Direction Bruges	73.1							2	2
A11-E34 Direction Bruges	73.3							1	1
A11-E34 Direction Bruges	77.2		135	31	9				175
A11-E34 Direction Bruges	77.4		36	5					41
A11-E34 Direction Bruges					2		2	5	9
A11-E34 Dir Knokke sortie 10 Vrasene	75.3							1	1
A11-E34 Dir Knokke sortie 10 Vrasene			1	2	1				4
A11-E34 Dir Knokke sortie 9 Melsele								1	1
A14-E17 Dir Anvers	88.0				1				1
A14-E17 Dir Anvers	97.3							1	1
A14-E17 Dir Anvers							1	4	5
A14-E17 Dir Anvers sortie 16 Kruibeke								2	2
A14-E17 Direction Lille (F) Parking Beveren	94.1							2	2
A14-E17 Dir Lille (F)	90.0						1	2	3
A14-E17 Dir Lille (F)	96.0							2	2
A14-E17 Dir Lille (F)			2	1	1	1	1	4	10
Albert Panisstraat		29	1						1
Bankstraat								1	1
Bergstraat		16	8	2					10
Bergstraat		56	11	8	1				20
Blikken								4	4



## INFRACTIONS DE VITESSE (autoroutes incluses) : ENDROIT DU CONTRÔLE

2023

Rue	Borne Kilometrique	Nr de maison	Excès de 0-10 km/h	Excès de 11-20 km/h	Excès de 21-30 km/h	Excès de 31-40 km/h	Excès de plus de 40 km/h	Excès de ??? km/h	TOTAL
Bosdamlaan		26	1						1
Bremstraat		4						1	1
Broekstraat								1	1
Dijkstraat		59	45	20	1	1	2		69
Dijkstraat		72	32	15					47
Dijkstraat		73	77	36	5	1			119
Dijkstraat		75	35	20	1				56
Donkvijverstraat		33	32	4	1				37
Dreefstraat		12823	13	19	2	2			36
Dreefstraat		4		4					4
E17		91						2	2
Elzestraat		27	79	52	18	4	1		154
Fabriekstraat			652	104	3	1			760
Gaverlandstraat		111	14	7					21
Gentseweg		104	10	1					11
Gentseweg		116	1						1
Gentseweg		299						1	1
Gentseweg		342				1			1
Gentseweg		39.5	71	22	6	1	1		101
Gentseweg		418	1	2				1	4
Gentseweg		71A	3	3					6
Gentseweg		74	2	4					6
Gentseweg		81	4	3					7
Gentseweg		91	1	2					3
Gentseweg		92	8	1					9
Gentseweg		96	5	2					7
Gentseweg		98	3	2	1				6



## INFRACTIONS DE VITESSE (autoroutes incluses) : ENDROIT DU CONTRÔLE

2023

Rue	Borne Kilometrique	Nr de maison	Excès de 0-10 km/h	Excès de 11-20 km/h	Excès de 21-30 km/h	Excès de 31-40 km/h	Excès de plus de 40 km/h	Excès de ??? km/h	TOTAL
Gentseweg		A5425	150	124	34	14	8		330
Gentseweg		A5452	1						1
Gentseweg		KMP.3				1			1
Gentseweg		VPL.A		1					1
Gentseweg			21	16	2	1			40
Gravendreef		7	25	14	1				40
Grote Baan		140	2						2
Grote Baan		143	4	1					5
Grote Baan		167	4						4
Grote Baan		174	13	2	1				16
Grote Baan		292	1						1
Grote Baan		296	1						1
Grote Baan								1	1
Grote Kouterstraat		134	14	3	2				19
Grote Kouterstraat								1	1
Hazopweg								1	1
Heirbaan		108	6	4					10
Heirbaan		4	4	3					7
Heirbaan		98	6	6					12
Hennenneststraat		10	2	5	1				8
Hoge Watergangweg		46D69	147	121	49	16	5		338
Hoge Watergangweg		46D72	29	41	11	4	1		86
Hoge Watergangweg		46D74	16	17	1	4	1		39
Hoge Watergangweg								1	1
Kalishoekstraat		8	2	2					4
Kapeldijkstraat		21	65	3					68
Kasteeldreef		37	18	12	1				31



## INFRACTIONS DE VITESSE (autoroutes incluses) : ENDROIT DU CONTRÔLE

2023

Rue	Borne Kilometrique	Nr de maison	Excès de 0-10 km/h	Excès de 11-20 km/h	Excès de 21-30 km/h	Excès de 31-40 km/h	Excès de plus de 40 km/h	Excès de ??? km/h	TOTAL
Kasteeldreef								1	1
Kerkstraat		111		1					1
Kerkstraat		34	18	1			1		20
Kerkstraat		35	8	5	2				15
Kerkstraat		35A	13	9	1				23
Kerkstraat		39	7	4					11
Kerkstraat		41	4	2					6
Kerkstraat		43	15	12	1	2			30
Kerkstraat		68	7	3	1				11
Kerkstraat		72	23	12					35
Kerkstraat		OZ 11	2		1	1			4
Kieldrechtsebaan		38	6	2					8
Kieldrechtsebaan		44	4	6	1				11
Kieldrechtsebaan		46	11	5					16
Kieldrechtsebaan		54	11	7					18
Kieldrechtsebaan		OZ 54	7	3					10
Kieldrechtsebaan								1	1
Klapperstraat		39	1						1
Klapperstraat		53	57	20					77
Kleine Schoorstraat								1	1
Klein Laarstraat		17	27	16	1				44
Klein Laarstraat		80	28	34	7	2			71
Klein Laarstraat		A5425	16	9	1				26
Koolputstraat		15	13	3					16
Kortbroekstraat								1	1
Kouterstraat		243	2	2					4
Kreek		1	86	60	8	3			157



## INFRACTIONS DE VITESSE (autoroutes incluses) : ENDROIT DU CONTRÔLE

2023

Rue	Borne Kilometrique	Nr de maison	Excès de 0-10 km/h	Excès de 11-20 km/h	Excès de 21-30 km/h	Excès de 31-40 km/h	Excès de plus de 40 km/h	Excès de ??? km/h	TOTAL
Kreek		104	1	6					7
Kreek		5597	68	38	5				111
Kreek		80	25	23	3				51
Kreek		82	12	14	3	1			30
Kreek		86	9	5		1			15
Kruikesteenweg		177	12	4	1				17
Kruikesteenweg		187	3	3	1				7
Kruikesteenweg		189	2	1					3
Kruikesteenweg		232	13	7	3		1		24
Kruikesteenweg		81	18	7					25
Liefkenshoektunnel								1	1
Lindenlaan		121	72	19	2				93
Lindenlaan		204	16	8	1				25
Lindenlaan		206	27	18	5				50
Lindenlaan		208	13	11	1				25
Lindenlaan		230	5			1			6
Lindenlaan		244	16	9					25
Melseledijk(KAL)		12	58	27	1				86
Melseledijk(KAL)		14	16	7					23
Melseledijk(KAL)		44	423	74	5	1			503
Melseledijk(KAL)		56	19	6					25
Molenstraat		118	2	2					4
Molenstraat		124	9	3					12
Molenstraat		136	5	3		1			9
Mosselbank		15	12	8					20
Mosselbank		17	5	1	2				8
Mosselbank		19	16	9					25



## INFRACTIONS DE VITESSE (autoroutes incluses) : ENDROIT DU CONTRÔLE

2023

Rue	Borne Kilométrique	Nr de maison	Excès de 0-10 km/h	Excès de 11-20 km/h	Excès de 21-30 km/h	Excès de 31-40 km/h	Excès de plus de 40 km/h	Excès de ??? km/h	TOTAL
Mosselbank		31	13	1					14
Mosselbank		52	14	2					16
N70 Direction Antwerpen	39.5							1	1
N70 Direction Gent	545.0			1					1
Nieuw-Arenbergstraat		13292	10	5					15
Nieuw-Arenbergstraat		7	16	14	7	1			38
Nieuw-Arenbergstraat		8	63	108	27	14	8		220
Nieuw-Arenbergstraat								1	1
Nieuwe Baan		47	44	14					58
Oostlangeweg		13144	3	4			1		8
Oostlangeweg		30			1				1
Oostlangeweg		4517	12	5	2	1	1		21
Oostlangeweg		4519	14	12	1				27
Oostlangeweg		5	6	3	1		1		11
Oostlangeweg			13	16	5	1	1		36
Oud Arenberg		88	10	16	4		1		31
Oude Zandstraat		27		1					1
Oude Zandstraat								1	1
Pareinpark		6	57	19	4	1			81
Pastoor Steenssensstraat		131	2						2
Perstraat		117	23	27	3	1			54
Perstraat		119	50	44	11	5	2		112
Perstraat		62	3	1	1				5
Perstraat		82	11	13	1				25
Perstraat		92	5	1					6
Piet Stautstraat		44	32	28	2				62
Piet Stautstraat		51	63	29	5				97



## INFRACTIONS DE VITESSE (autoroutes incluses) : ENDROIT DU CONTRÔLE

2023

Rue	Borne Kilometrique	Nr de maison	Excès de 0-10 km/h	Excès de 11-20 km/h	Excès de 21-30 km/h	Excès de 31-40 km/h	Excès de plus de 40 km/h	Excès de ??? km/h	TOTAL
Piet Stautstraat		57	41	26	5				72
Provinciale Baan		11	6	2	1				9
Provinciale Baan		26	3	4					7
Provinciale Baan		50	22	12	6	2			42
Provinciale Baan					2			3	5
R2 BEVERENTUNNEL RICHTING BERGEN OP ZOOM	81.9		244	38	18	5	1		306
R2 BEVERENTUNNEL RICHTING STABROEK	81.9		258	46	17	4	2		327
R2 BEVERENTUNNEL RICHTING ZELZATE	80.4		20.295	1.923	319	49	40		22.626
R2 Dir Kallo (A11-E34)							1	2	3
Ruiterstraat		16	4	6	1				11
Ruiterstraat		29	9	10	2				21
Ruiterstraat		54	11	9					20
Ruiterstraat		55	36	15	6		1		58
Ruiterstraat						4	2	2	8
Scheldedijk		5060B		1					1
Scheldedijk		VP506		1					1
Scheldedijk			1	2					3
Schoolstraat		82	3						3
Sint-Antoniusweg		145C1	30	20	11	4	2		67
Sint-Antoniusweg		VP145	1	1	1				3
Sint-Antoniusweg			2	2	2			9	15
Sint-Laurentiusstraat		45	4	4	2				10
Stationsplein								1	1
Stuurstraat		59	3	3	1				7
Stuurstraat		71	8	5					13
Veldhoekdam						1			1
Verrebroekstraat		46C09	10	3					13





## INFRACTIONS DE VITESSE (autoroutes incluses) : ENDROIT DU CONTRÔLE

2023

Rue	Borne Kilometrique	Nr de maison	Excès de 0-10 km/h	Excès de 11-20 km/h	Excès de 21-30 km/h	Excès de 31-40 km/h	Excès de plus de 40 km/h	Excès de ??? km/h	TOTAL
Verrebroekstraat		46C10	58	31	3				92
Vesten		60	4						4
Vosstraat								1	1
Willem Van Doornyckstraat		55	57	6					63
Zandstraat		11813	26	10	1				37
Zandstraat		178	1						1
Zandstraat		29	1						1
Zandstraat		45	33	17	4	1			55
Zandstraat		49	1						1
Zandstraat		58	41	15	1				57
Zandstraat		60	15	7					22
Zandstraat		77						1	1
Zillebeek		106	25	14	1				40
Zillebeek		108	4	3		1			8
Zillebeek		16	34	6	1				41
Zillebeek		22	10	4					14
Zillebeek		24	8	2					10
Zillebeek		30	6	5		1			12
Zillebeek		90	4	1					5
<b>TOTAL</b>			<b>26.361</b>	<b>4.284</b>	<b>788</b>	<b>179</b>	<b>100</b>	<b>74</b>	<b>31.786</b>

## Sint-Gillis-Waas

Rue	Borne Kilometrique	Nr de maison	Excès de 0-10 km/h	Excès de 11-20 km/h	Excès de 21-30 km/h	Excès de 31-40 km/h	Excès de plus de 40 km/h	Excès de ??? km/h	TOTAL
A11-E34 Direction Anvers	83.1		91	22	6	2	1		122
A11-E34 Direction Bruges	79.7							1	1
A11-E34 Direction Bruges	80.0		1.489	392	110	31	11		2.033



## INFRACTIONS DE VITESSE (autoroutes incluses) : ENDROIT DU CONTRÔLE

2023

Rue	Borne Kilometrique	Nr de maison	Excès de 0-10 km/h	Excès de 11-20 km/h	Excès de 21-30 km/h	Excès de 31-40 km/h	Excès de plus de 40 km/h	Excès de ??? km/h	TOTAL
A11-E34 Direction Bruges	80.1							1	1
A11-E34 Direction Bruges	81.5				1				1
A11-E34 Direction Bruges	82.4		366	101	20	5	2		494
A11-E34 Direction Bruges			1	2		1		1	5
A11-E34 RICHTING KNOKKE	78.1		93	19	2				114
Aststraat		26	2	2	1	1			6
Aststraat		27	6	9	2	1			18
Baarstraat		20		2					2
Baarstraat		30	29	15	5	1			50
Baarstraat		39	50	29	3	2			84
Baarstraat		OZ 27	17	9	2				28
Beekstraat		33	21	10	1				32
Beekstraat		35	18	16	2				36
Beekstraat		43	60	55	8	1			124
Beekstraat		47	33	18	3				54
Beekstraat		476	12	13	4				29
Beekstraat		49	10	9					19
Bergstraat		16	23	14					37
Blokstraat		79	4	3					7
Buitenstraat		110	3						3
Bunderstraat		11	21	7	2				30
Doornstraat		36	9	4	3				16
Duikeldam								1	1
Ettingestraat		11	25	31	5				61
Gaversstraat		25		3					3
Gaversstraat		47	1	2					3
Gaversstraat		67	8	2	1				11



## INFRACTIONS DE VITESSE (autoroutes incluses) : ENDROIT DU CONTRÔLE

2023

Rue	Borne Kilometrique	Nr de maison	Excès de 0-10 km/h	Excès de 11-20 km/h	Excès de 21-30 km/h	Excès de 31-40 km/h	Excès de plus de 40 km/h	Excès de ??? km/h	TOTAL
Gaversstraat		69	10	3					13
Gaversstraat		79	65	20	2	1			88
Gaversstraat		81						2	2
Geinsteindestraat		18	6	1	1				8
Gentstraat		16	160	103	8	1			272
Gentstraat		68	27	12	4				43
Heidestraat		123	24	3					27
Heidestraat		54	17	8	1				26
Hogenakkerstraat			1						1
Hogewatergangweg		46D10	52	53	9	3			117
Hogewatergangweg		57C01	31	28	7	3	3		72
Hogewatergangweg								3	3
Holstraat		14	15	6					21
Holstraat		16	7	5					12
Holstraat		22	19	11	1	1			32
Houtvoortstraat		24	3	2					5
Kemphoekstraat		13	8	3					11
Kemphoekstraat		15	5	3					8
Kemphoekstraat		20	2		1				3
Kemzekestraat							2		2
Kerselarendreef		20	3	2					5
Kerselarendreef		30	1	1					2
Klapdorp		9	11	1	1				13
Klingedijkstraat		37	2	1					3
Klingedorp		16	6	1					7
Klingedorp		24	11	5	1				17
Koningshoeveweg		11	8	4					12



## INFRACTIONS DE VITESSE (autoroutes incluses) : ENDROIT DU CONTRÔLE

2023

Rue	Borne Kilometrique	Nr de maison	Excès de 0-10 km/h	Excès de 11-20 km/h	Excès de 21-30 km/h	Excès de 31-40 km/h	Excès de plus de 40 km/h	Excès de ??? km/h	TOTAL
Koningshoeveweg		3579	7	3					10
Lijkveldestraat		100	6	6	1				13
Lijkveldestraat		60	6	4					10
Margrietstraat		24	1						1
Molenhoekstraat		48	29	25	14	1			69
Molenhoekstraat		56	17	13	7				37
Molenhoekstraat		OZ 54	19	21	6	1			47
Molenhoekstraat		OZ 56	30	20	4		1		55
Nieuwstraat		10	2						2
Nieuwstraat		20	1	2					3
Nieuwstraat		30	1						1
Okkevoordestraat		50	15	16	4		2		37
Oude Molenstraat		55	4	3	1				8
Oude Molenstraat		57	25	24	4	1			54
Polderstraat		39	3	5					8
Polderstraat		43	8	3	1				12
Polderstraat		45	6	2					8
Pompstraat								1	1
Potterstraat		109	126	10	1				137
Potterstraat		117	32	22					54
Potterstraat		124	54	13	2				69
Potterstraat		99	75	10	1				86
Potterstraat		OZ 10	2	1					3
Potterstraat			2						2
Puyveldestraat		47	5	1					6
Puyveldestraat		51	4	1					5
Reepstraat		117	77	52	4	1	1		135



## INFRACTIONS DE VITESSE (autoroutes incluses) : ENDROIT DU CONTRÔLE

2023

Rue	Borne Kilometrique	Nr de maison	Excès de 0-10 km/h	Excès de 11-20 km/h	Excès de 21-30 km/h	Excès de 31-40 km/h	Excès de plus de 40 km/h	Excès de ??? km/h	TOTAL
Reepstraat		123	37	15	1				53
Reepstraat		162	46	28	6	1			81
Reepstraat		178	40	17	3				60
Reepstraat		67	30	28	2				60
Reepstraat		74	33	3	2				38
Reinakkerweg		58C01	32	22	4	1	1		60
Reinakkerweg		58C27	18	18	6	2			44
Reinakkerweg		VP 58	1	4	1	1			7
Reinakkerweg		VPL.			1				1
Shondstraat		30	1	1					2
Shondstraat		4	11	7		1			19
Shondstraat		46	20	13	1				34
Sint-Niklaasstraat		205	1	1					2
Spaanskwartier		34	29	32	6	5	2		74
Spaanskwartier		48	28	30	10	2			70
Spaanskwartier		50		1					1
Spaanskwartier		50A	9	13	1				23
Tybaartstraat				1					1
Vosstraat		13	119	102	15		1		237
Vosstraat		17	33	23	3				59
Wijnstraat		11	7	3	1				11
Wijnstraat		32	6	2					8
Zandstraat		102	38	20					58
Zandstraat		119	24	13	1				38
Zandstraat		126	14	6					20
Zandstraat		68	24	5	2				31
Zandstraat		77					3		3



## INFRACTIONS DE VITESSE (autoroutes incluses) : ENDROIT DU CONTRÔLE

2023

Rue	Borne Kilométrique	Nr de maison	Excès de 0-10 km/h	Excès de 11-20 km/h	Excès de 21-30 km/h	Excès de 31-40 km/h	Excès de plus de 40 km/h	Excès de ??? km/h	TOTAL
Zandstraat		90	9	3					12
<b>TOTAL</b>			<b>4.053</b>	<b>1.733</b>	<b>333</b>	<b>71</b>	<b>30</b>	<b>10</b>	<b>6.230</b>

## Stekene

Rue	Borne Kilométrique	Nr de maison	Excès de 0-10 km/h	Excès de 11-20 km/h	Excès de 21-30 km/h	Excès de 31-40 km/h	Excès de plus de 40 km/h	Excès de ??? km/h	TOTAL
A11-E34 Direction Anvers	86.0							2	2
A11-E34 Direction Anvers	88.4					1			1
A11-E34 Direction Anvers	90.0							1	1
A11-E34 Direction Anvers	91.5							1	1
A11-E34 Direction Anvers					1				1
A11-E34 Direction Bruges			1					5	6
A11-E34 D Knokke paral cplx 11 Kemzeke via accès						1			1
A11-E34 D Knokke paral cplx 11 Kemzeke via sortie				1					1
A11-E34 WACHTEBEKE NAAR STEKENE RICHTING ANTWERP	84.9		1.828	217	28	8	2		2.083
Baggaart Noord								1	1
Bormte		181	23	10	1				34
Bormte		183	13	4					17
Bormte		51	2	2					4
Bormte		61	3	1					4
Bosdorp		197	10	7		1			18
Breedstraat		27	10	5	1				16
Breedstraat		29	24	13		1			38
Brugse Heirweg		3	26	6					32
Brugse Heirweg		36	24	10		1			35
Brugse Heirweg		46	24	5					29
Burchtakker		86.5	4	6					10



## INFRACTIONS DE VITESSE (autoroutes incluses) : ENDROIT DU CONTRÔLE

2023

Rue	Borne Kilometrique	Nr de maison	Excès de 0-10 km/h	Excès de 11-20 km/h	Excès de 21-30 km/h	Excès de 31-40 km/h	Excès de plus de 40 km/h	Excès de ??? km/h	TOTAL
Burchtakker		86.7	6	6	1	1			14
Burchtakker			9	9	3	1			22
De Klingestraat		85	9	3					12
De Stropersstraat		48	56	23	1				80
De Stropersstraat		50	137	68	1	1			207
De Stropersstraat		52	111	58	7				176
De Stropersstraat		54	53	41	3	1			98
De Stropersstraat		56	36	12	1				49
De Stropersstraat		65	3	2					5
De Stropersstraat			2						2
Dorpsstraat		60	2						2
Drieschouwen		134	2	4					6
Drieschouwen		49		1					1
Drieschouwen					1				1
Heirweg		103			1				1
Heistraat		22	11	2					13
Heistraat		43	2	3					5
Heistraat		71	3	1					4
Heistraat		95	26	17		2			45
Hellestraat(KEM)		222	1						1
Hellestraat(STE)		140	23	7					30
Hellestraat(STE)		142	16	7					23
Hellestraat(STE)		155	23	8					31
Hellestraat(STE)		190	7						7
Hellestraat(STE)		212	2						2
Hellestraat(STE)		246	16	9	2				27
Kasteelstraat		11	10	17	2				29



## INFRACTIONS DE VITESSE (autoroutes incluses) : ENDROIT DU CONTRÔLE

2023

Rue	Borne Kilometrique	Nr de maison	Excès de 0-10 km/h	Excès de 11-20 km/h	Excès de 21-30 km/h	Excès de 31-40 km/h	Excès de plus de 40 km/h	Excès de ??? km/h	TOTAL
Kasteelstraat		5	6	7	1				14
Kemelstraat		32	5	5					10
Kerkstraat		122	1	6					7
Kerkstraat		74	6	1					7
Kerkstraat		76	22	4					26
Kerkstraat		78	5	4	1	1			11
Kerkstraat		84	7	3					10
Kerkstraat		OZ 10	5	5					10
Kiekenhaag		21A	1	1					2
Kiekenhaag		26	2	3					5
Koebrugstraat		13	3	6					9
Koebrugstraat		22	2	1					3
Koewacht		19	9	3		1			13
Koewacht		24	18	8	2				28
Koewacht		34	4	1					5
Koewacht		41	4	3					7
Koewacht		72	4	2					6
Molenbergstraat		33	5	2					7
Molenbergstraat		35	1	1					2
Molenbergstraat		80	8	3	1				12
Molenbergstraat		86	4	2					6
Nachtegaalstraat		17	3	4					7
Nieuwdorp		60	5	2					7
Nieuwdorp		74	25	13	1				39
Nieuwdorp		75	7	1					8
Nieuwdorp		85	4	5		1			10
Nieuwstraat		121	14	6		1	1		22





## INFRACTIONS DE VITESSE (autoroutes incluses) : ENDROIT DU CONTRÔLE

2023

Rue	Borne Kilométrique	Nr de maison	Excès de 0-10 km/h	Excès de 11-20 km/h	Excès de 21-30 km/h	Excès de 31-40 km/h	Excès de plus de 40 km/h	Excès de ??? km/h	TOTAL
Nieuwstraat		22	17	3	1				21
Oost-Eindeken		23	40	24	2	1	1		68
Oost-Eindeken		27	11	4					15
Oost-Eindeken		40	37	13	1				51
Oost-Eindeken		OZ 40	53	4	1				58
Polenlaan		12						3	3
Polenlaan								3	3
Potaardestraat		54	32	14	1				47
Regentiestraat		40				1			1
Regentiestraat		40F	6	2					8
Reinakkerweg		58C01	8	5	1				14
Reinakkerweg		58C20	26	33	5	1			65
Reinakkerweg		58C27	1		1		1		3
Reinakkerweg								1	1
Sint-Jansteenstraat		4	19	11	1				31
Stationsstraat		65		2					2
Stationsstraat		69	8	3					11
Stationsstraat		71	1	3					4
Stationsstraat		78	4	4					8
Stekenestraat		19	28	19	2				49
Stekenestraat		OZ 27	36	52	6				94
Teerlingstraat		51	4	1					5
Trompstraat		31	22	21	8	1	1		53
Trompstraat		33	79	27	3				109
Vlasrootstraat		11	11	7					18
Vlasrootstraat		15	10	5					15
Vlasrootstraat		9A	3						3



# INFRACTIONS DE VITESSE (autoroutes incluses) : ENDROIT DU CONTRÔLE

## 2023

Rue	Borne Kilometrique	Nr de maison	Excès de 0-10 km/h	Excès de 11-20 km/h	Excès de 21-30 km/h	Excès de 31-40 km/h	Excès de plus de 40 km/h	Excès de ??? km/h	TOTAL
Voorhout		72	3						3
Voorhout								1	1
Westakker		87.4	6	8					14
Westakker		87.5	7	4		1			12
Westakker			7	1	1			1	10
Zeshoekstraat		102	4						4
Zeshoekstraat		75	4						4
Zeshoekstraat					1			1	2
<b>TOTAL</b>			<b>3.225</b>	<b>957</b>	<b>95</b>	<b>28</b>	<b>6</b>	<b>20</b>	<b>4.331</b>



## INFRACTIONS DE VITESSE (autoroutes incluses) : RÉGIME VITESSE

2023

Vitesse autorisée	Excès de 0-10 km/h	Excès de 11-20 km/h	Excès de 21-30 km/h	Excès de 31-40 km/h	Excès de plus de 40	Excès de ??? km/h	TOTAL
30	2.301	782	67	10	2	0	3.162
50	4.010	2.135	291	59	22	0	6.517
70	967	868	225	83	38	1	2.182
90	70	92	12	4	0	0	178
100	20.773	1.991	352	58	43	0	23.217
120	5.518	1.106	267	64	31	0	6.986
Inconnu	0	0	2	0	0	103	105
<b>TOTAL</b>	<b>33.639</b>	<b>6.974</b>	<b>1.216</b>	<b>278</b>	<b>136</b>	<b>104</b>	<b>42.347</b>

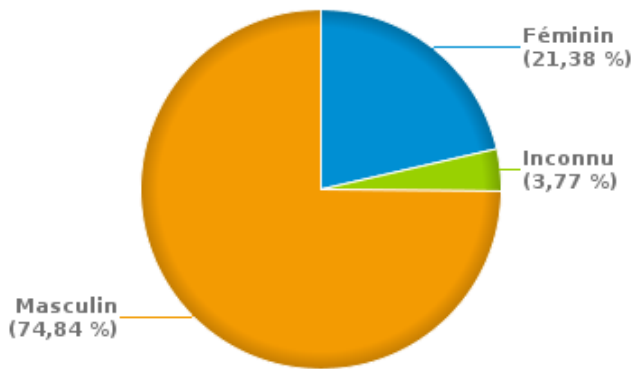


# INFRACTIONS ROUTIÈRES (autoroutes incluses) : PROFIL DES CONTREVENANTS 2023

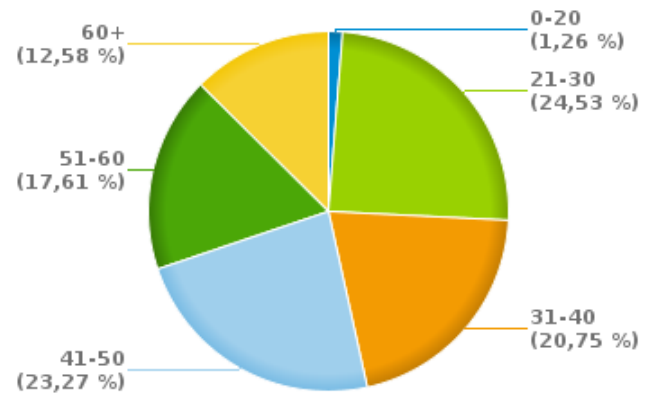
## Nombre d'infractions d'alcool par catégorie d'âge et par sexe

	Masculin	Féminin	Inconnu	TOTAL
0-20	2	0	0	2
21-30	27	10	2	39
31-40	27	6	0	33
41-50	27	6	4	37
51-60	22	6	0	28
60+	14	6	0	20
<b>TOTAL</b>	<b>119</b>	<b>34</b>	<b>6</b>	<b>159</b>

% infractions alcool par sexe pour l'année 2023



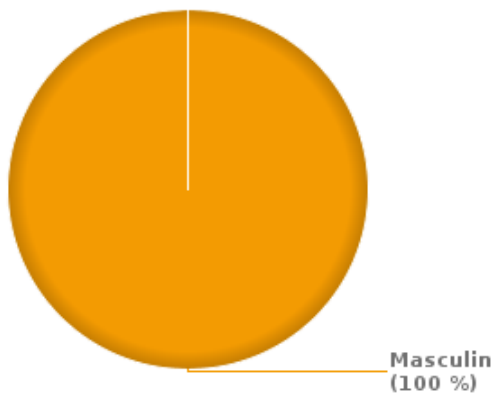
% infractions alcool par catégorie d'âge pour l'année 2023



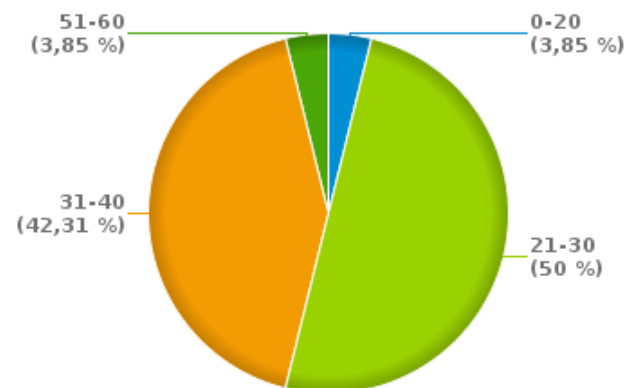
## Nombre d'infractions de drogues par catégorie d'âge et par sexe

	Masculin	TOTAL
0-20	1	1
21-30	13	13
31-40	11	11
51-60	1	1
<b>TOTAL</b>	<b>26</b>	<b>26</b>

% infractions drogues par sexe pour l'année 2023



% infractions drogues par catégorie d'âge pour l'année 2023





**INFRACTIONS ROUTIÈRES**  
**FILTRES ET PARAMÈTRES SELECTIONNÉS**  
**DANS CE RAPPORT**

<b>Année de début de l'infraction</b>	2015
<b>Année de fin de l'infraction</b>	2023
<b>Trimestre(s)</b>	Trim. 1;Trim. 2;Trim. 3;Trim. 4
<b>Zone de police</b>	ZP WAASLAND-NOORD
<b>Unité locale/fédérale</b>	
<b>Hors/sur autoroute</b>	(autoroutes incluses)
<b>Unité de police constatante</b>	
<b>Date de clôture de la banque de données</b>	30/04/24

<b>Date de mise à jour du rapport</b>	01 JUIL. 2024 10:22:52
---------------------------------------	------------------------