

**Aperçu
Infractions routières
(autoroutes incluses)
2023**

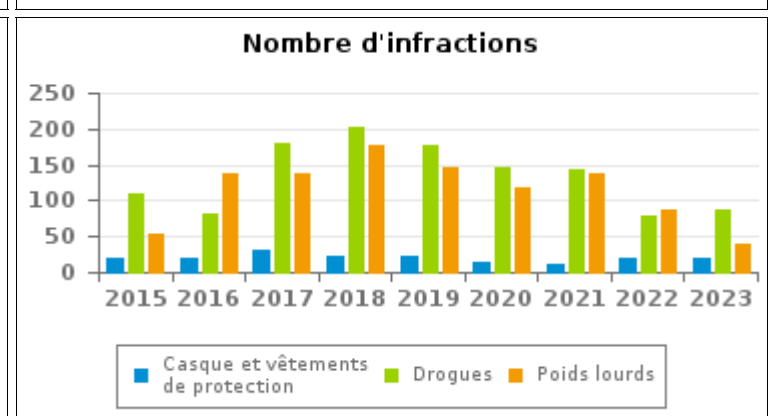
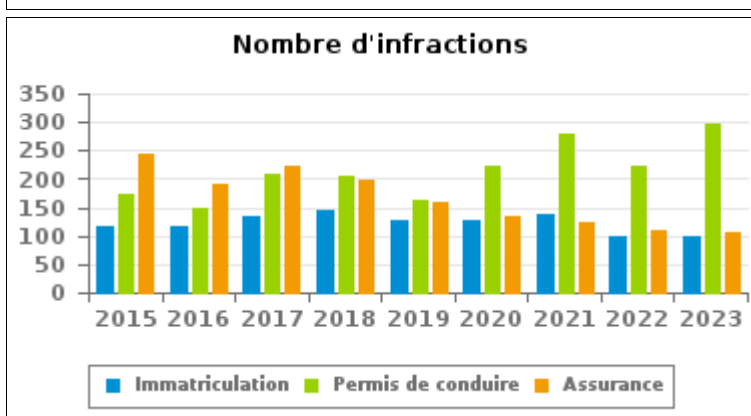
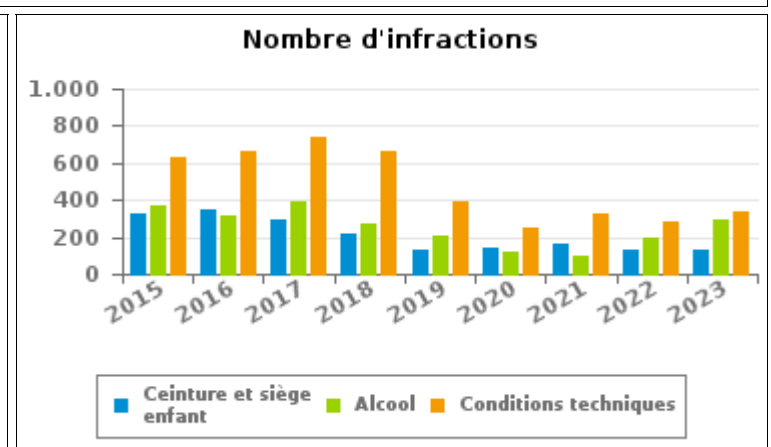
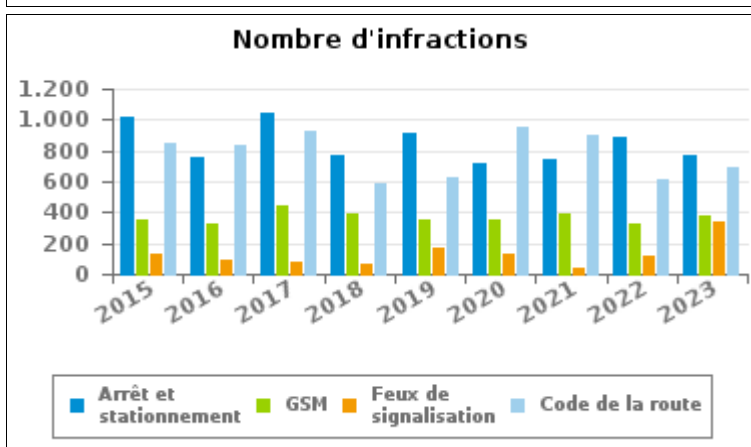
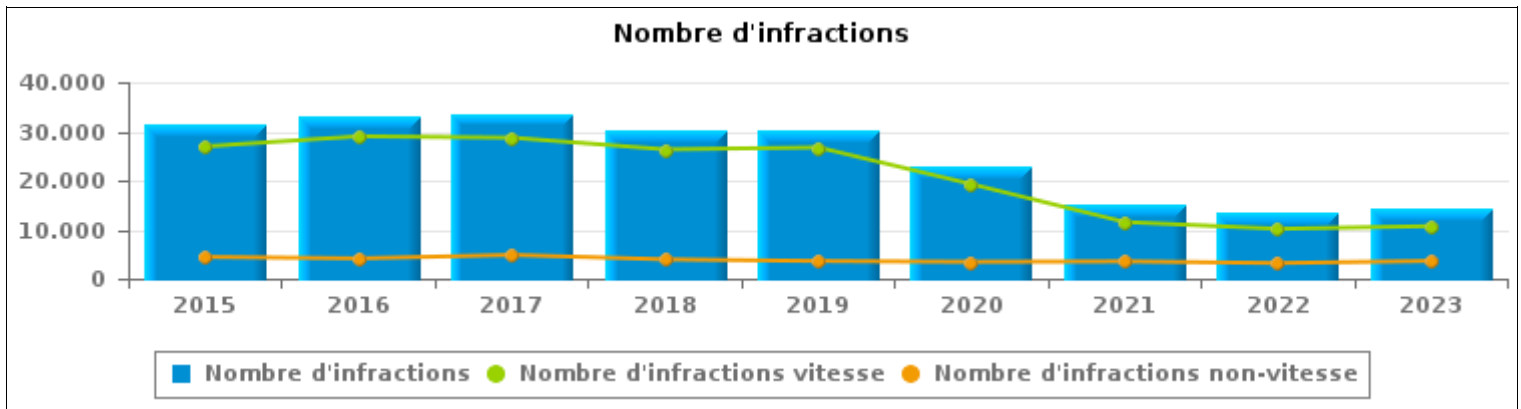
ZP DENDERMONDE



INFRACTIONS ROUTIÈRES (autoroutes incluses) : APERÇU GÉNÉRAL

Comparaison par année: 2015-2023

	2015	2016	2017	2018	2019	2020	2021	2022	2023
NOMBRE TOTAL D'INFRACTIONS	31.369	33.121	33.547	30.257	30.322	22.662	15.048	13.321	14.311
INFRACTIONS PAR THEME									
	2015	2016	2017	2018	2019	2020	2021	2022	2023
Vitesse	26.942	28.993	28.709	26.325	26.723	19.237	11.529	10.148	10.698
Arrêt et stationnement	1.014	762	1.044	774	908	712	749	886	774
GSM	349	322	450	397	357	357	385	326	376
Casque et vêtements de protection	20	20	30	22	22	13	11	21	21
Ceinture et siège enfant	329	344	289	215	132	141	162	131	130
Feux de signalisation	130	96	81	70	171	127	36	122	344
Code de la route	847	831	925	589	630	949	906	608	687
Alcool	372	316	393	270	206	122	103	192	295
Drogues	109	81	179	202	178	146	142	78	87
Conditions techniques	626	662	735	663	392	248	331	284	333
Immatriculation	118	115	136	146	128	129	139	99	100
Permis de conduire	175	150	209	204	164	222	281	224	296
Assurance	243	190	221	197	160	135	125	108	105
Poids lourds	52	137	137	176	145	117	138	88	39
Autres	2	6	8	7	6	7	10	3	5
Inconnu	41	96	1	0	0	0	1	3	21





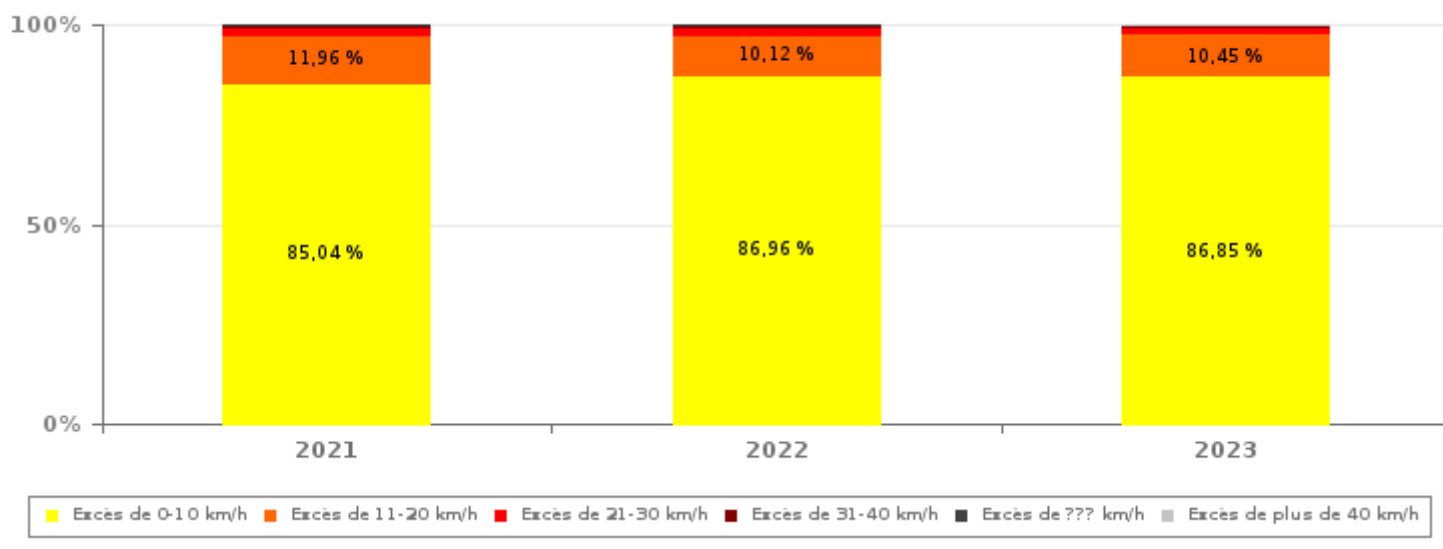
INFRACTIONS ROUTIÈRES (autoroutes incluses) : APERÇU GÉNÉRAL

INFRACTIONS PAR DEGRE DE GRAVITE

Comparaison par année: 2015-2023

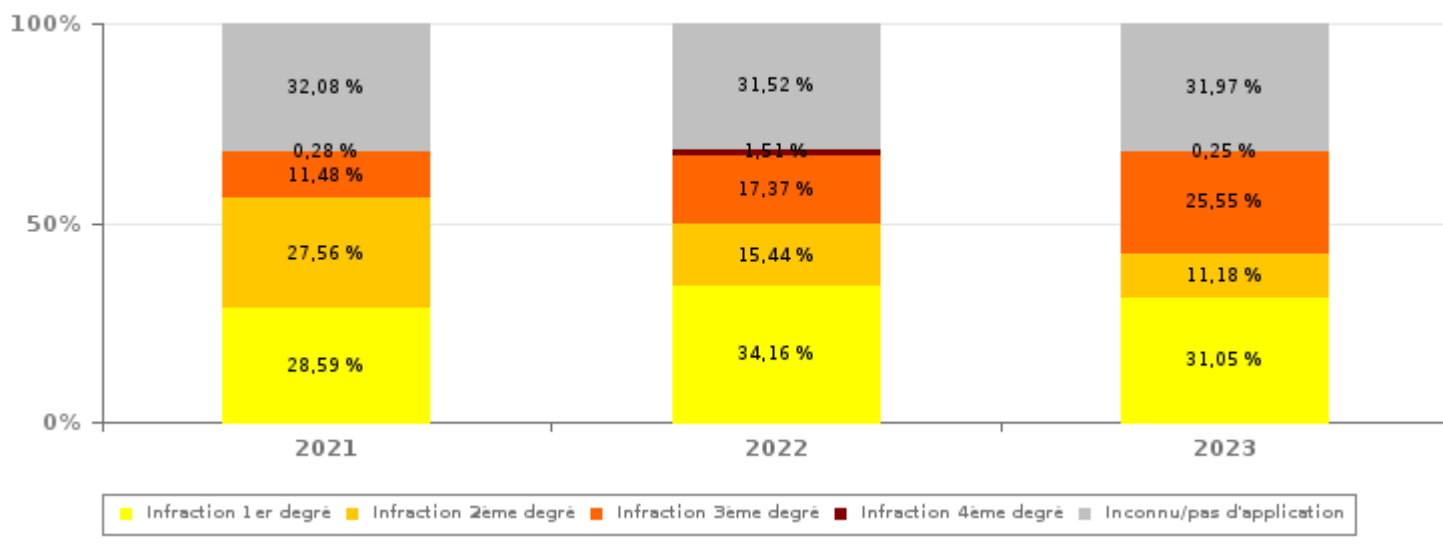
VITESSE	2015	2016	2017	2018	2019	2020	2021	2022	2023
Excès de 0-10 km/h	22.916	24.804	24.847	22.566	23.277	16.732	9.804	8.825	9.291
Excès de 11-20 km/h	3.321	3.495	3.135	3.103	2.856	2.003	1.379	1.027	1.118
Excès de 21-30 km/h	528	475	512	455	398	323	230	185	173
Excès de 31-40 km/h	103	117	104	103	88	87	52	37	44
Excès de plus de 40 km/h	28	51	53	48	32	33	21	15	29
Excès de ??? km/h	46	51	58	50	72	59	43	59	43
Sous-total VITESSE	26.942	28.993	28.709	26.325	26.723	19.237	11.529	10.148	10.698

Nombre d'infractions (vitesse): répartition selon la gravité



NON-VITESSE	2015	2016	2017	2018	2019	2020	2021	2022	2023
1er degré	1.335	1.163	1.609	1.096	1.031	952	1.006	1.084	1.122
2ème degré	1.166	959	992	893	993	919	970	490	404
3ème degré	305	377	339	239	338	568	404	551	923
4ème degré	20	12	41	9	13	8	10	48	9
Inconnu/Pas d'application	1.601	1.617	1.857	1.695	1.224	978	1.129	1.000	1.155
Sous-total NON-VITESSE	4.427	4.128	4.838	3.932	3.599	3.425	3.519	3.173	3.613

Nombre d'infractions (non-vitesse): répartition selon la gravité





INFRACTIONS ROUTIÈRES (autoroutes incluses) : APERÇU GÉNÉRAL

INFRACTIONS PAR DEGRE DE GRAVITE

Comparaison par année: 2015-2023



INFRACTIONS ROUTIÈRES (autoroutes incluses) : APERÇU GÉNÉRAL

Comparaison par mois pour l'année 2023

	Jan	Fév	Mar	Avr	Mai	Juin	Juil	Août	Sep	Oct	Nov	Déc	TOTAL
NOMBRE TOTAL D'INFRACTIONS	1.501	1.549	1.199	1.794	869	798	895	937	754	1.511	1.051	1.453	14.311
INFRACTIONS PAR THEME													
Vitesse	1.160	1.254	849	1.442	599	550	715	614	507	1.137	762	1.109	10.698
Arrêt et stationnement	62	56	114	93	41	30	23	74	47	70	82	82	774
GSM	19	38	41	32	25	30	13	29	51	44	23	31	376
Casque et vêtements de protection	3	0	1	4	0	4	2	0	2	3	1	1	21
Ceinture et siège enfant	6	15	6	11	5	17	6	17	12	9	8	18	130
Feux de signalisation	45	62	44	55	33	4	4	3	2	50	36	6	344
Code de la route	125	53	52	36	51	49	23	81	44	63	46	64	687
Alcool	19	13	18	27	24	26	22	33	22	35	24	32	295
Drogues	10	3	8	7	8	7	11	10	3	8	6	6	87
Conditions techniques	14	22	26	38	30	34	27	21	20	35	30	36	333
Immatriculation	5	3	7	10	7	11	10	9	13	10	4	11	100
Permis de conduire	20	23	23	27	22	24	31	37	11	24	14	40	296
Assurance	12	4	6	7	13	9	8	9	11	8	10	8	105
Poids lourds	1	3	4	4	10	2	0	0	3	2	1	9	39
Autres	0	0	0	1	1	1	0	0	2	0	0	0	5
Inconnu	0	0	0	0	0	0	0	0	4	13	4	0	21
INFRACTIONS PAR DEGRE DE GRAVI													
VITESSE													
Excès de 0-10 km/h	1.027	1.102	742	1.277	499	470	632	527	455	986	664	910	9.291
Excès de 11-20 km/h	102	121	82	127	77	71	66	66	38	118	80	170	1.118
Excès de 21-30 km/h	15	19	13	21	16	5	6	12	9	24	13	20	173
Excès de 31-40 km/h	6	5	6	9	2	0	3	1	2	4	2	4	44
Excès de plus de 40 km/h	4	3	3	5	2	2	2	2	0	1	2	3	29
Excès de ??? km/h	6	4	3	3	3	2	6	6	3	4	1	2	43
Sous-total VITESSE	1.160	1.254	849	1.442	599	550	715	614	507	1.137	762	1.109	10.698
NON-VITESSE													
1er degré	139	89	129	106	71	62	34	85	80	105	103	119	1.122
2ème degré	29	22	26	45	22	37	27	60	32	35	28	41	404
3ème degré	98	118	110	97	70	50	21	66	62	115	66	50	923
4ème degré	0	0	2	0	2	0	0	2	0	0	3	0	9
Inconnu/Pas d'application	75	66	83	104	105	99	98	110	73	119	89	134	1.155
Sous-total NON-VITESSE	341	295	350	352	270	248	180	323	247	374	289	344	3.613



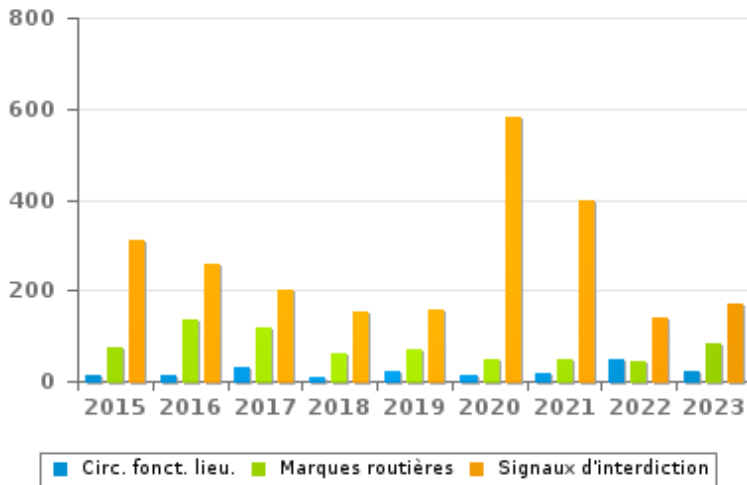
INFRACTIONS ROUTIÈRES (autoroutes incluses) : APERÇU GÉNÉRAL (DÉTAIL)

Comparaison par année: 2015-2023

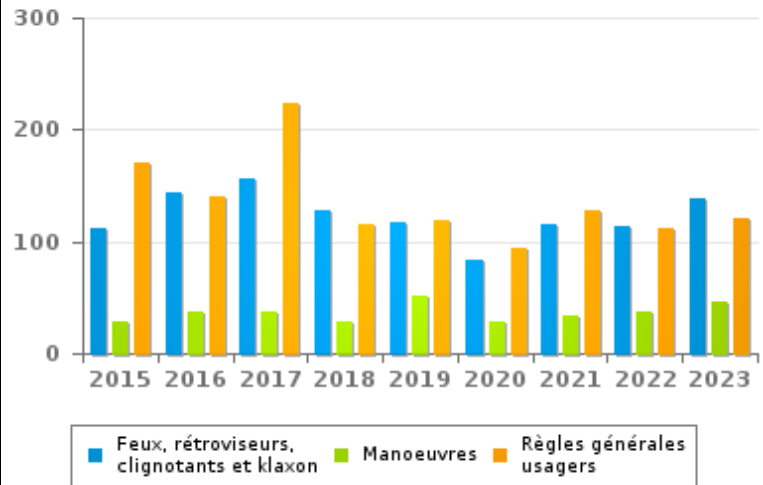
Code de la route

	2015	2016	2017	2018	2019	2020	2021	2022	2023
Signaux d'interdiction	311	258	200	154	157	580	400	141	172
Règles générales usagers	170	140	223	116	119	94	128	111	120
Feux, rétroviseurs, clignotants et klaxon	111	143	157	127	118	83	116	114	138
Marques routières	76	137	117	62	69	48	47	43	84
Manoeuvres	28	37	37	28	51	29	34	38	47
Chargement des véhicules (code de la route)	23	32	36	21	21	27	65	38	22
Signaux d'obligation	30	17	47	10	20	39	48	16	19
Circulation en fonction du lieu	15	13	29	8	23	13	16	49	24
Transport de personnes (code de la route)	32	16	40	20	10	5	10	24	17
Injonctions des agents qualifiés	24	13	11	11	16	12	20	11	18
Priorité	15	10	17	20	16	12	20	9	15
Comportement à l'égard de certains usagers	7	12	9	9	9	3	0	9	7
Code de la route: autres	5	3	2	3	1	4	2	5	4
TOTAL	847	831	925	589	630	949	906	608	687

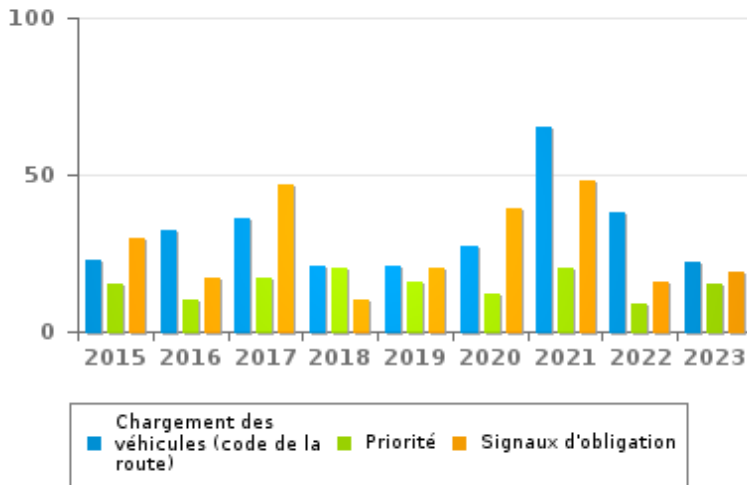
Nombre d'infractions



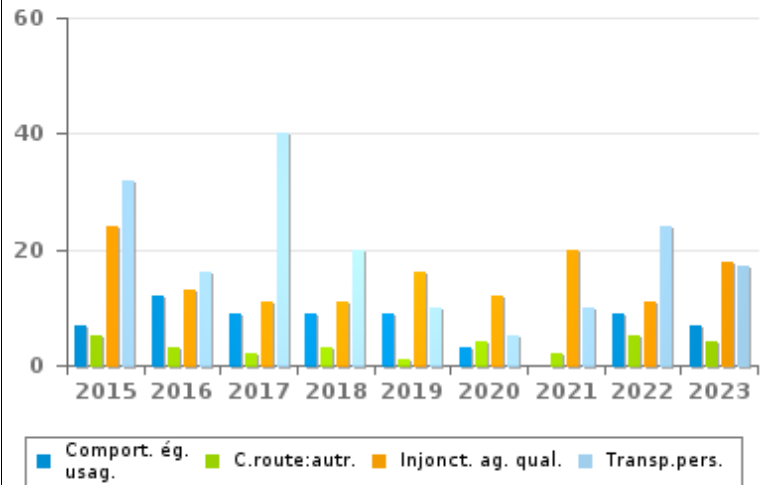
Nombre d'infractions



Nombre d'infractions



Nombre d'infractions





INFRACTIONS ROUTIÈRES (autoroutes incluses) : TOP 5 DES INFRACTIONS

2023

Toutes les infractions

Theme	Article de loi	Nombre d'infractions	% (*)
Vitesse	(Attention : l'infraction suivante est uniquement valable pour la Région flamande) Art. 11.1. Dans les agglomérations, la vitesse est limitée à 50 km à l'heure [...].	2.116	14,79%
Vitesse	(Attention : l'infraction suivante est uniquement valable pour la Région flamande) Art. 11.2.3°.b). En dehors des agglomérations, la vitesse est limitée à 70 km à l'heure sur les autres voies publiques.	3.307	23,11%
Vitesse	(Attention : l'infraction suivante est uniquement valable pour la Région flamande) Art. 11.2.3°- b). En dehors des agglomérations, la vitesse est limitée à 70 km à l'heure sur les autres voies publiques. Sur certaines voies publiques, une limitation de vitesse inférieure ou supérieure peut cependant être imposée ou admise [...]. Art. 5. Les usagers doivent se conformer [...] aux signaux routiers [...], lorsque ceux-ci sont réguliers en la forme, suffisamment visibles et placés conformément aux prescriptions du [...] règlement [général sur la police de la circulation routière et de l'usage de la voie publique]. Art. 68.3. [...] Sign. C43 [avec la mention 50]. A partir du signal jusqu'au prochain carrefour [ou signal C45], interdiction de circuler à une vitesse supérieure à [50 km/h] [...].	4.148	28,98%
Vitesse	(Attention : l'infraction suivante est uniquement valable pour la Région flamande) Limitations de vitesse / zone 70 / véhicules et train de véhicules > 7,5 tonnes. Art. 11.3.2°. La vitesse des véhicules est, selon le genre du véhicule, limitée à 60 km à l'heure pour les autres véhicules et trains de véhicules à bandages pneumatiques dont la masse maximale autorisée est supérieure à 7,5 tonnes, sauf sur les voies visées au 11.2.1° et 11.2.2°a) [de l'AR du 01-12-1975].	519	3,63%
GSM	Constitue une infraction de 3ème degré en vertu de l'article 3.2°/2 de l'AR du 30-09-2005 : Art. 8.4. Sauf lorsque son véhicule est à l'arrêt ou en stationnement, le conducteur ne peut utiliser, tenir en main ni manipuler aucun appareil électronique mobile doté d'un écran [GSM/Smartphone/...], à moins qu'il ne soit fixé au véhicule dans un support destiné à cette fin.	376	2,63%

Infractions du 4ème degré

Theme	Article de loi	Nombre d'infractions	% (*)
Code de la route	Constitue une infraction de 4ème degré en vertu de l'article 4.4° de l'AR du 30-09-2005 : Art. 20.3.1°. Il est interdit de s'engager sur un passage à niveau lorsque les barrières sont en mouvement ou fermées.	4	0,03 %
Code de la route	Constitue une infraction de 4ème degré en vertu de l'article 4.4° de l'AR du 30-09-2005 : Art. 20.3.2°. Il est interdit de s'engager sur un passage à niveau lorsque les feux rouges clignotants sont allumés.	4	0,03 %
Code de la route	Constitue une infraction de 4ème degré en vertu de l'article 4.4° de l'AR du 30-09-2005 : Art. 20.3.3°. Il est interdit de s'engager sur un passage à niveau lorsque le signal sonore fonctionne.	1	0,01 %

(*) % par rapport au nombre total d'infractions



INFRACTIONS ROUTIÈRES (autoroutes incluses) : MOMENT

Nombre d'infractions selon le moment de la semaine

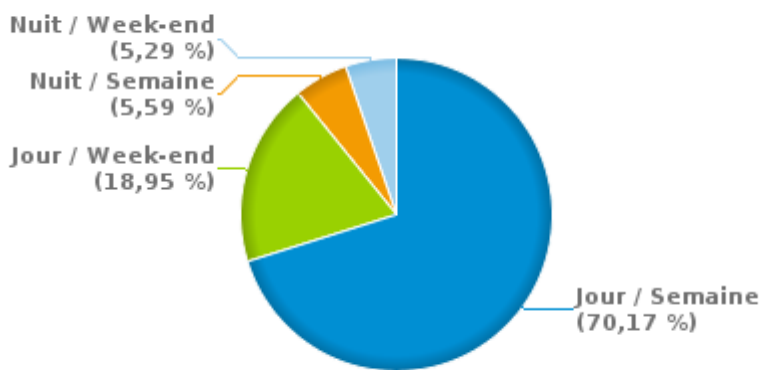
2023

	Semaine			Week-end			TOTAL
	Jour	Nuit	Sous-total	Jour	Nuit	Sous-total	
Vitesse	7.467	582	8.049	2.211	438	2.649	10.698
Arrêt et stationnement	661	7	668	84	22	106	774
GSM	350	2	352	23	1	24	376
Casque et vêtements de protection	16	1	17	3	1	4	21
Ceinture et siège enfant	88	6	94	27	9	36	130
Feux de signalisation	226	38	264	57	23	80	344
Code de la route	562	28	590	57	40	97	687
Alcool	43	59	102	94	99	193	295
Drogues	44	13	57	14	16	30	87
Conditions techniques	226	22	248	55	30	85	333
Immatriculation	71	6	77	15	8	23	100
Permis de conduire	175	21	196	47	53	100	296
Assurance	55	14	69	19	17	36	105
Poids lourds	33	1	34	5	0	5	39
Autres	4	0	4	1	0	1	5
Inconnu	21	0	21	0	0	0	21
TOTAL	10.042	800	10.842	2.712	757	3.469	14.311

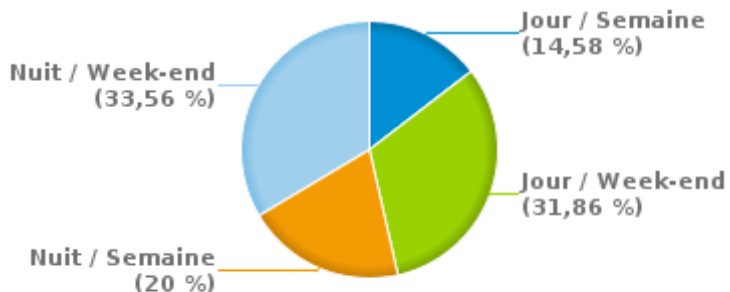
Weekend = Du vendredi 22h00 jusqu'au lundi 06h00
 Semaine = Du lundi 06h00 jusqu'au vendredi 22h00

Jour: de 06h00 à 22h00
 Nuit: de 22h00 à 06h00

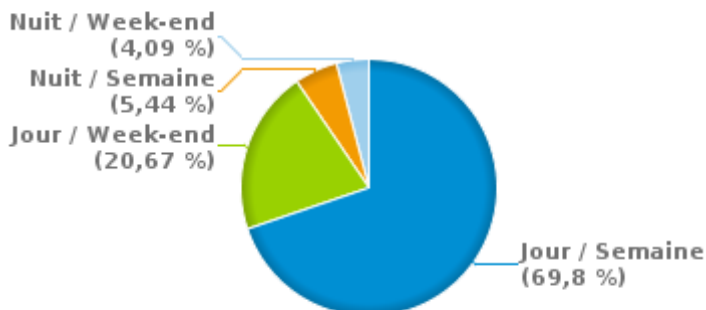
% infractions selon le moment pour l'année 2023



% infractions alcool selon le moment pour l'année 2023



% infractions vitesse selon le moment pour l'année 2023





INFRACTIONS DE VITESSE (autoroutes incluses) : ENDROIT DU CONTRÔLE

2023

Dendermonde

Rue	Borne Kilometrique	Nr de maison	Excès de 0-10 km/h	Excès de 11-20 km/h	Excès de 21-30 km/h	Excès de 31-40 km/h	Excès de plus de 40 km/h	Excès de ??? km/h	TOTAL
Baasrodestraat		224						1	1
BAKKERSTRAAT RICHTING GREMBERGEN CENTRUM		184	21	5					26
BAKKERSTRAAT RICHTING ZELE		184	8	1					9
BIJLOKESTRAAT RICHTING NIEUWE TIJSLUIS		37		1					1
DENDERBELLESTRAAT RICHTING DENDERBELLE		67	139	13			2		154
DENDERBELLESTRAAT RICHTING VAN LANGENHOVESTRAAT		67	99	8	2				109
DENSTRAAT RICHTING GREMBERGEN CENTRUM		34	135	10					145
DENSTRAAT RICHTING N41		34	90	6					96
Eegene		42						1	1
EEGENE RICHTING DENDERMONDE	3.7		3						3
EEGENE RICHTING SCHOONAARDE	3.7		5		2				7
Fabriekstraat			1	1					2
Gasthuisstraat		68						2	2
Gentsesteenweg						1		5	6
HAMSESTEENWEG RICHTING DENDERMONDE		59A	1						1
HAMSESTEENWEG RICHTING HAMME		59A	3	1					4
Heidestraat		83					1	2	3
Heirbaan		10						1	1
Heirbaan		182	544	34	3	1			582
Heirbaan			10	2					12
HOOGVELD RICHTING BUGGENHOUT		62	33	7	3				43
HOOGVELD RICHTING MECHELSESTEENWEG		62	32	3		1			36
KERKSTRAAT RICHTING APPELS		89	2						2
KLEINZAND RICHTING LEUGESTRAAT		64	63	6	1				70
KLEINZAND RICHTING ZEELSEBAAN		64	32	5					37
KORTE DIJKSTRAAT RICHTING LANGE DIJKSTRAAT		68	13	3	1				17



INFRACTIONS DE VITESSE (autoroutes incluses) : ENDROIT DU CONTRÔLE

2023

Rue	Borne Kilométrique	Nr de maison	Excès de 0-10 km/h	Excès de 11-20 km/h	Excès de 21-30 km/h	Excès de 31-40 km/h	Excès de plus de 40 km/h	Excès de ??? km/h	TOTAL
KORTE DIJKSTRAAT RICHTING MECHELSESTEENWEG		68	44	1					45
Krekeldries		14						1	1
KROONVELDLAAN RICHTING HULLEKENSTRAAT		47	49	4	1				54
KROONVELDLAAN RICHTING MECHELSESTEENWEG		47	45	2					47
KRUISPUNT N41 RIJKSWEG - DENSTRAAT RICHTING DENDERMONDE		*	76	7		1			84
KRUISPUNT N41 RIJKSWEG - DENSTRAAT RICHTING SINT-NIKLAAS		*	97	15	3				115
KWINTIJNPOORT RICHTING DONCKSTRAAT		86	4	1					5
KWINTIJNPOORT RICHTING NOORDLAAN		86	16	2					18
LANGESTRAAT RICHTING DENDERMONDE		20	15	4					19
LANGESTRAAT RICHTING WICHELEN		20	34	5					39
Leopoldlaan			1						1
Mandekensstraat								1	1
MANDEKENSSTRAAT RICHTING LEBBEKE		174	25	3					28
MANDEKENSSTRAAT RICHTING LEBBEKE		178	114	11	2				127
MANDEKENSSTRAAT RICHTING MECHELEN		178	143	14	1		1		159
Mechelsesteenweg		180					1		1
Mechelsesteenweg		231						1	1
Mechelsesteenweg		51						1	1
Mechelsesteenweg								5	5
MIGROSTRAAT RICHTING AALST		66	188	22	2	1			213
MIGROSTRAAT RICHTING VRANKRIJKSTRAAT		66	170	21	3				194
Moerstraat								1	1
Molenberg								1	1
N17 BAASRODESTRAAT RICHTING BAASRODE	14.1		88	8	1	2			99
N17 BAASRODESTRAAT RICHTING BAASRODE	14.9	210	1						1
N17 BAASRODESTRAAT RICHTING BAASRODE		210	4						4
N17 BAASRODESTRAAT RICHTING DENDERMONDE	14.1		111	7					118



INFRACTIONS DE VITESSE (autoroutes incluses) : ENDROIT DU CONTRÔLE

2023

Rue	Borne Kilométrique	Nr de maison	Excès de 0-10 km/h	Excès de 11-20 km/h	Excès de 21-30 km/h	Excès de 31-40 km/h	Excès de plus de 40 km/h	Excès de ??? km/h	TOTAL
N17 BAASRODESTRAAT RICHTING DENDERMONDE	14.9	210	12	2			1		15
N17 BAASRODESTRAAT RICHTING DENDERMONDE		210	5						5
N17 DRIEHUIZEN RICHTING BAASRODE CENTRUM	12.6		113	17					130
N17 DRIEHUIZEN RICHTING MECHELEN	12.6		72	8	1	1	1		83
N17 FABRIEKSTRAAT RICHTING BAASRODE CENTRUM	12.0	72	249	37	3				289
N17 FABRIEKSTRAAT RICHTING MECHELEN	12.0	72	156	16	6				178
N17 MECHELSESTEENWEG RICHTING BAASRODE	15.4		5	2	1				8
N17 MECHELSESTEENWEG RICHTING BAASRODE	17.2		370	33	5	2	1		411
N17 MECHELSESTEENWEG RICHTING DENDERMONDE	15.4		7	3					10
N17 MECHELSESTEENWEG RICHTING NOORDLAAN	16.8		256	21	4				281
N17 MECHELSESTEENWEG RICHTING NOORDLAAN	17.2		13						13
N17 PROVINCIALE BAAN RICHTING DENDERMONDE	10.8		5	1					6
N17 PROVINCIALE BAAN RICHTING MECHELEN	10.8		10		1	1	1		13
N406 GENTSESTEENWEG RICHTING APPELS	2.1		148	30	10		1		189
N406 GENTSESTEENWEG RICHTING DENDERMONDE	2.1		78	19					97
N406 Liaison Centre (N47) - Oudegem (N41)	2.1					1			1
N406 Liaison Centre (N47) - Oudegem (N41)	5.3							1	1
N406 - OUDEGEMSE BAAN RICHTING AALST	3.6		52	15	3	1			71
N406 - OUDEGEMSE BAAN RICHTING DENDERMONDE	3.6		34	10	5				49
N406 RICHTING AALST	5.5		90	10	1				101
N406 RICHTING AALST	6.2		19	5		1			25
N406 RICHTING APPELS	1.0		69	9	1	1			80
N406 RICHTING BAASRODE	0.7		48	3	1		3		55
N406 RICHTING BAASRODE	1.0		22	4	2				28
N406 RICHTING DENDERMONDE	5.5		54	3					57
N406 RICHTING DENDERMONDE	6.2		14	1		1			16
N406 STEENWEG VAN AALST RICHTING AALST	2.9		334	43	11	1	2		391



INFRACTIONS DE VITESSE (autoroutes incluses) : ENDROIT DU CONTRÔLE

2023

Rue	Borne Kilométrique	Nr de maison	Excès de 0-10 km/h	Excès de 11-20 km/h	Excès de 21-30 km/h	Excès de 31-40 km/h	Excès de plus de 40 km/h	Excès de ??? km/h	TOTAL
N406 STEENWEG VAN AALST RICHTING DENDERMONDE	2.9		170	19	1	1			191
N416 BEVRIJDINGSLAAN RICHTING DENDERMONDE	1.2		1						1
N416 BEVRIJDINGSLAAN RICHTING DENDERMONDE	2.1		19	1					20
N416 BEVRIJDINGSLAAN RICHTING SCHOONAARDE	1.2		10	2	1	1			14
N416 BEVRIJDINGSLAAN RICHTING SCHOONAARDE	2.1		38	1	1				40
N416 RICHTING DENDERMONDE	3.7		138	22	7	1	2		170
N416 RICHTING DENDERMONDE	5.6		19	2					21
N416 RICHTING SCHOONAARDE	3.7		120	18	6	1	2		147
N416 RICHTING WETTEREN	5.6		29	5		1			35
N416 ZANDSTRAAT RICHTING DENDERMONDE		58	17	1					18
N416 ZANDSTRAAT RICHTING SCHOONAARDE		58	12	3					15
N41 Direction Aalst	17.5		963	89	9	6	2		1.069
N41 Direction Aalst								1	1
N41 Direction Hulst (NI)	17.5		1.217	128	19	5	2		1.371
N41 Direction Hulst (NI)							1	3	4
N41 RICHTING HAMME	14.5		15	2	3				20
N41 RICHTING HAMME	16.0		156	45	5	3	1		210
N41 RICHTING LEBBEKE	14.5		67	6	5		1		79
N41 RICHTING LEBBEKE	16.0		260	45	8				313
N470 Grembergen (N47) - Hamme (N41)								1	1
N470 RICHTING DENDERMONDE	0.4		15	3					18
N470 RICHTING DENDERMONDE	1.3		13	1					14
N470 RICHTING DENDERMONDE	2.9		11	1					12
N470 RICHTING HAMME	0.4		27	2					29
N470 RICHTING HAMME	1.3		30						30
N470 RICHTING HAMME	2.9		35	3			1		39
N47 Direction Asse	12.1		12	5	2	1	1		21



INFRACTIONS DE VITESSE (autoroutes incluses) : ENDROIT DU CONTRÔLE

2023

Rue	Borne Kilométrique	Nr de maison	Excès de 0-10 km/h	Excès de 11-20 km/h	Excès de 21-30 km/h	Excès de 31-40 km/h	Excès de plus de 40 km/h	Excès de ??? km/h	TOTAL
N47 Direction Lokeren	12.1		11	1	1				13
N47 RICHTING DENDERMONDE	11.7		4						4
N47 RICHTING DENDERMONDE	16.4		51	7					58
N47 RICHTING DENDERMONDE	17.2		35	2	1				38
N47 RICHTING LEBBEKE	11.7		4						4
N47 RICHTING MECHELSE POORT	13.8		7	1					8
N47 RICHTING MECHELSESTEENWEG	13.8		18	2					20
N47 RICHTING STATIONSSTRAAT	13.8		7						7
N47 RICHTING ZELE	16.4		133	9	1				143
N47 RICHTING ZELE	17.2		16	1	1	1			19
N47 ZEELSEBAAN RICHTING DENDERMONDE	15.7		11	3					14
N47 ZEELSEBAAN RICHTING DENDERMONDE	16.8		535	124	16	3	1		679
N47 ZEELSEBAAN RICHTING ZELE	15.7		5						5
Noordlaan		150						1	1
Noordlaan								1	1
Ouburg		25						1	1
OUDEGEMSE BAAN RICHTING AALST		176	26	2					28
OUDEGEMSE BAAN RICHTING DENDERMONDE		176	29	4	1				34
Oude Vest		184						1	1
Oude Vest								1	1
Pater De Smetlaan		39						1	1
Provinciale baan								2	2
ROSSTRAAT RICHTING BAASRODE-CENTRUM		182	26		1				27
ROSSTRAAT RICHTING BUGGENHOUT		182	23	4					27
SCHUIEPLASSTRAAT RICHTING LANGESTRAAT		59	23	1					24
SCHUIEPLASSTRAAT RICHTING VRANKRIJKSTRAAT		59	60	6	1	1			68
Sint-Gillislaan (STG)								1	1



INFRACTIONS DE VITESSE (autoroutes incluses) : ENDROIT DU CONTRÔLE

2023

Rue	Borne Kilométrique	Nr de maison	Excès de 0-10 km/h	Excès de 11-20 km/h	Excès de 21-30 km/h	Excès de 31-40 km/h	Excès de plus de 40 km/h	Excès de ??? km/h	TOTAL
Steenweg naar Wetteren						1		1	2
STEENWEG NAAR WETTEREN RICHTING DENDERMONDE	5.6		1						1
STEENWEG NAAR WETTEREN RICHTING WETTEREN	5.6		3	1					4
Steenweg van Aalst								2	2
Vlasmarkt								1	1
VOLAARDESTRAAT RICHTING DENDERMONDE	14.6	91	7						7
VOLAARDESTRAAT RICHTING DENDERMONDE		91	66	8					74
VOLAARDESTRAAT RICHTING LEBBEKE		91	87	13	3	1			104
ZANDSTRAAT RICHTING DENDERMONDE CENTRUM		58	12						12
ZANDSTRAAT RICHTING SCHOONAARDE		58	3						3
Zwijvickstraat		2						1	1
TOTAL			9.291	1.118	173	44	29	43	10.698



INFRACTIONS DE VITESSE (autoroutes incluses) : RÉGIME VITESSE

2023

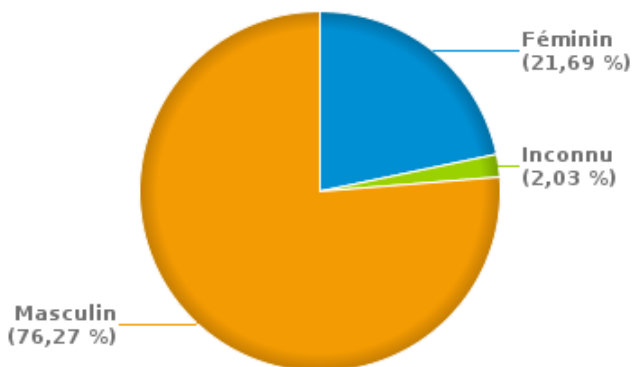
Vitesse autorisée	Excès de 0-10 km/h	Excès de 11-20 km/h	Excès de 21-30 km/h	Excès de 31-40 km/h	Excès de plus de 40	Excès de ??? km/h	TOTAL
30	2	0	0	0	1	1	4
50	5.527	628	79	18	13	2	6.267
60	642	132	15	0	0	0	789
70	3.119	358	79	25	14	0	3.595
90	1	0	0	0	0	0	1
Inconnu	0	0	0	1	1	40	42
TOTAL	9.291	1.118	173	44	29	43	10.698

INFRACTIONS ROUTIÈRES (autoroutes incluses) : PROFIL DES CONTREVENANTS 2023

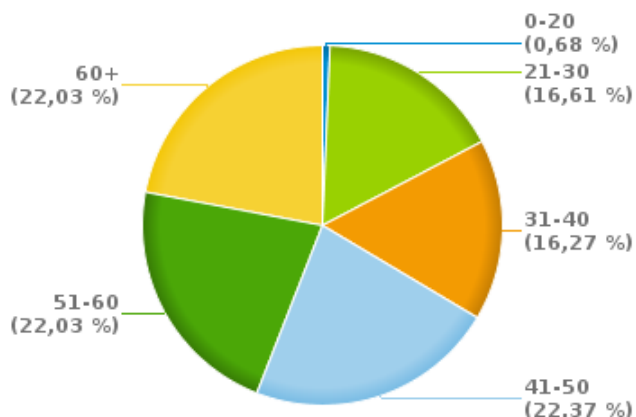
Nombre d'infractions d'alcool par catégorie d'âge et par sexe

	Masculin	Féminin	Inconnu	TOTAL
0-20	2	0	0	2
21-30	35	11	3	49
31-40	41	7	0	48
41-50	44	19	3	66
51-60	50	15	0	65
60+	53	12	0	65
TOTAL	225	64	6	295

% infractions alcool par sexe pour l'année 2023



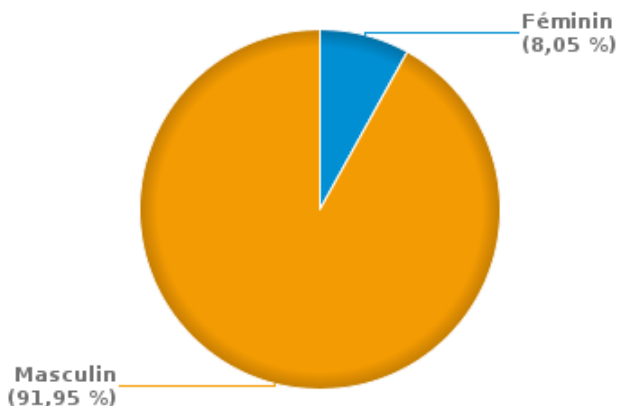
% infractions alcool par catégorie d'âge pour l'année 2023



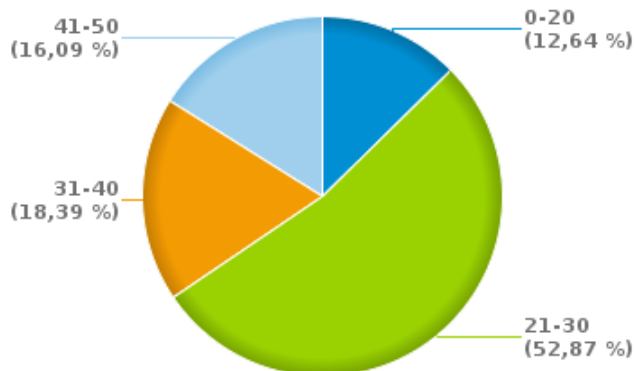
Nombre d'infractions de drogues par catégorie d'âge et par sexe

	Féminin	Masculin	TOTAL
0-20	0	11	11
21-30	3	43	46
31-40	3	13	16
41-50	1	13	14
TOTAL	7	80	87

% infractions drogues par sexe pour l'année 2023



% infractions drogues par catégorie d'âge pour l'année 2023





INFRACTIONS ROUTIÈRES
FILTRES ET PARAMÈTRES SELECTIONNÉS
DANS CE RAPPORT

Année de début de l'infraction	2015
Année de fin de l'infraction	2023
Trimestre(s)	Trim. 1;Trim. 2;Trim. 3;Trim. 4
Zone de police	ZP DENDERMONDE
Unité locale/fédérale	
Hors/sur autoroute	(autoroutes incluses)
Unité de police constatante	
Date de clôture de la banque de données	30/04/24

Date de mise à jour du rapport	01 JUIL. 2024 10:22:52
---------------------------------------	------------------------