

**Aperçu
Infractions routières
(autoroutes incluses)
2023**

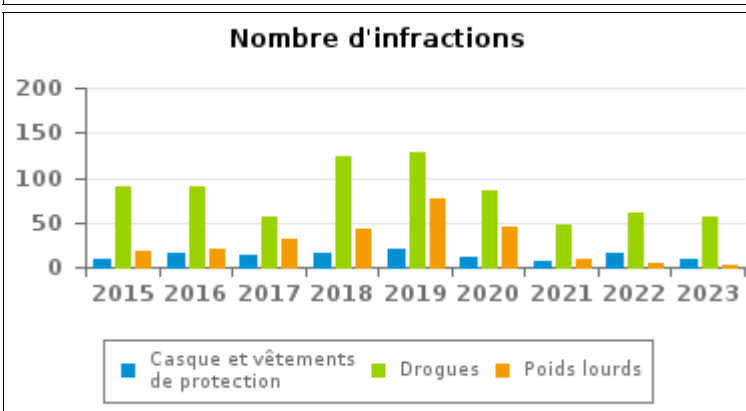
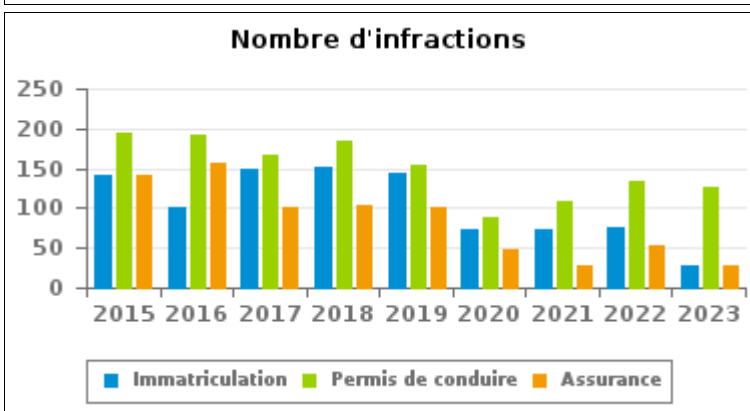
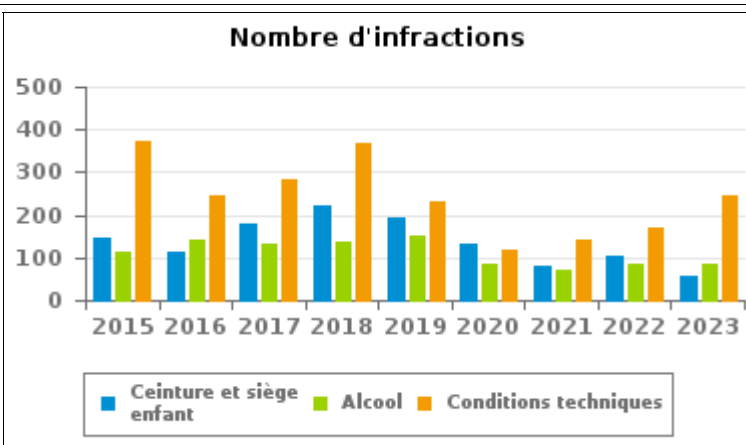
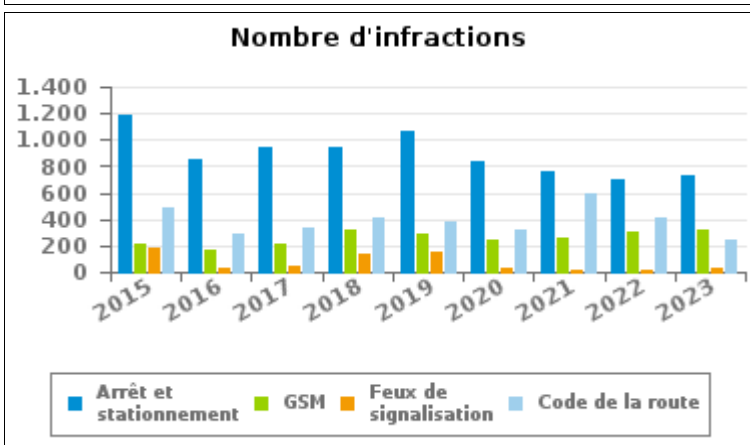
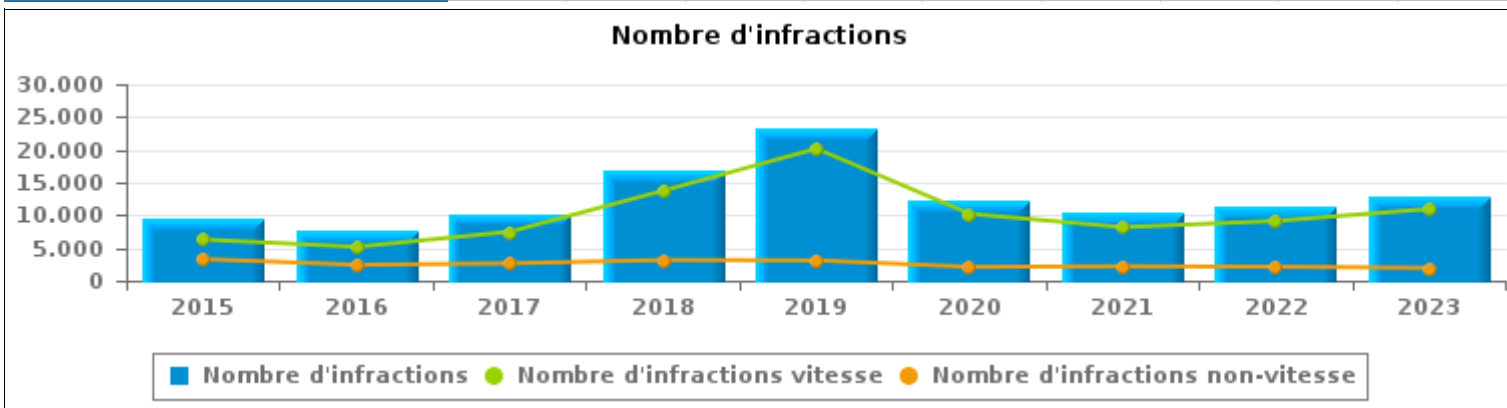
ZP NINOVE



INFRACTIONS ROUTIÈRES (autoroutes incluses) : APERÇU GÉNÉRAL

Comparaison par année: 2015-2023

	2015	2016	2017	2018	2019	2020	2021	2022	2023
NOMBRE TOTAL D'INFRACTIONS	9.588	7.591	10.138	16.911	23.267	12.322	10.371	11.271	12.902
INFRACTIONS PAR THEME									
	2015	2016	2017	2018	2019	2020	2021	2022	2023
Vitesse	6.287	5.169	7.489	13.753	20.164	10.207	8.171	9.130	10.947
Arrêt et stationnement	1.190	849	951	939	1.072	840	767	695	737
GSM	206	173	211	327	295	246	253	307	316
Casque et vêtements de protection	10	15	13	16	21	12	7	15	9
Ceinture et siège enfant	147	113	178	222	194	131	79	104	56
Feux de signalisation	185	30	42	132	159	27	17	19	25
Code de la route	481	292	331	412	373	312	601	417	240
Alcool	115	143	133	137	153	86	69	85	86
Drogues	89	89	57	123	128	85	48	61	57
Conditions techniques	375	247	282	369	233	117	142	172	243
Immatriculation	141	101	149	151	143	73	72	75	28
Permis de conduire	194	191	166	184	154	89	108	135	127
Assurance	142	156	100	103	100	49	28	52	27
Poids lourds	19	20	32	42	77	46	8	4	2
Autres	4	3	4	1	1	2	0	0	1
Inconnu	3	0	0	0	0	0	1	0	1





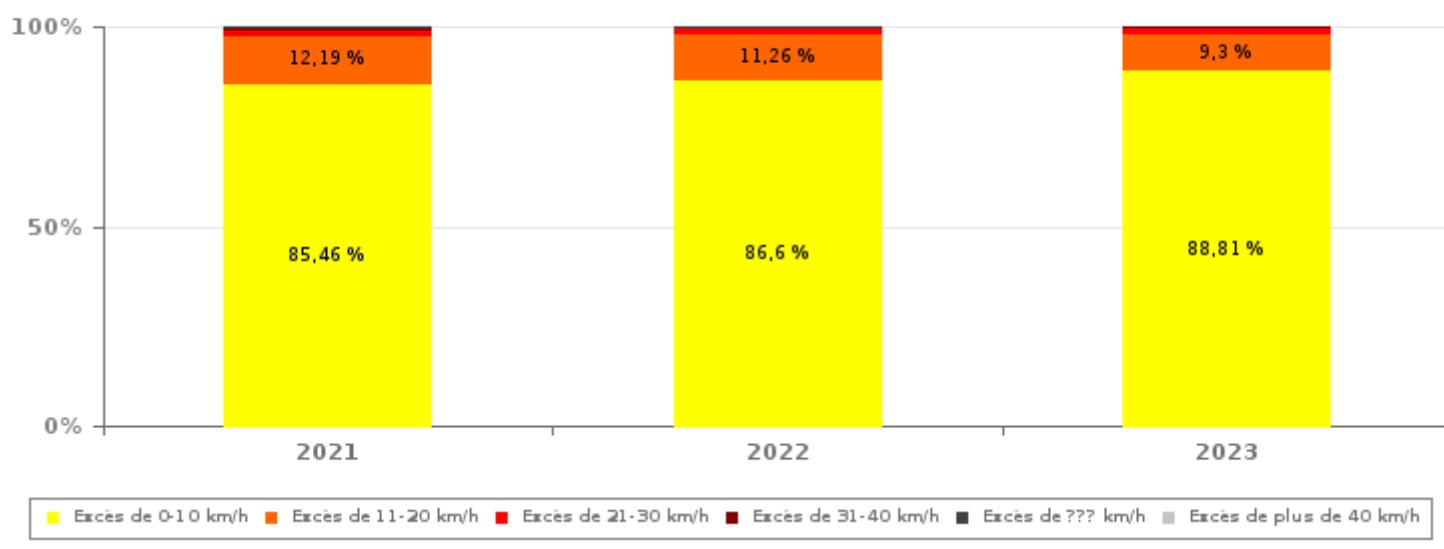
INFRACTIONS ROUTIÈRES (autoroutes incluses) : APERÇU GÉNÉRAL

INFRACTIONS PAR DEGRE DE GRAVITE

Comparaison par année: 2015-2023

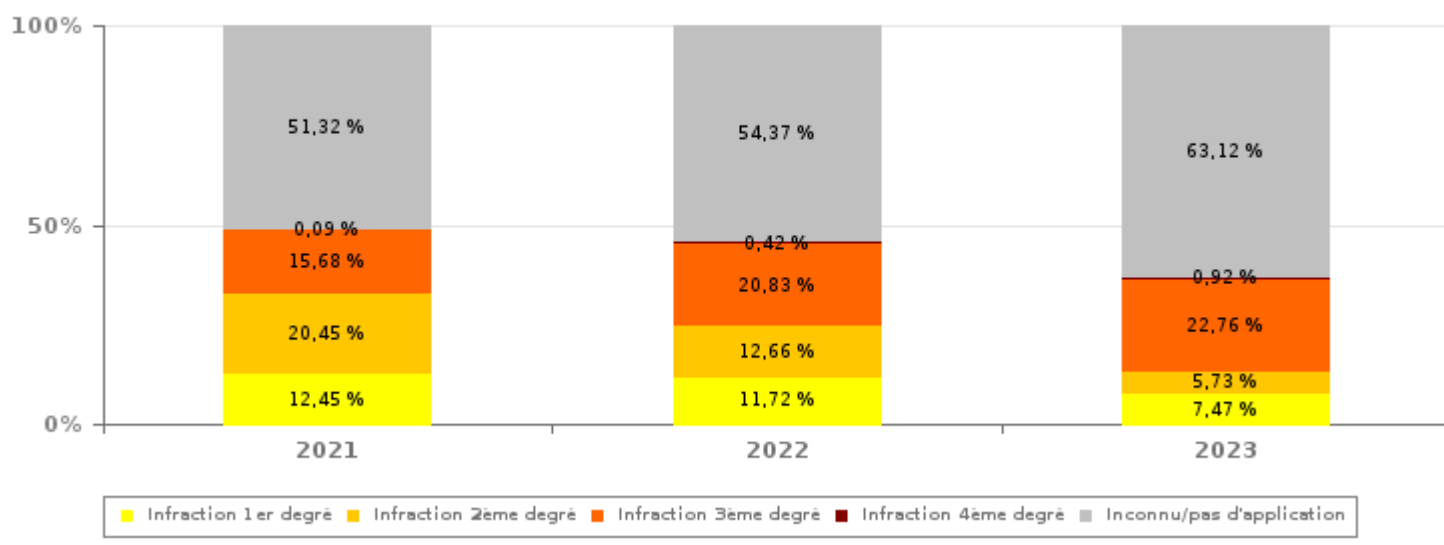
VITESSE	2015	2016	2017	2018	2019	2020	2021	2022	2023
Excès de 0-10 km/h	4.732	3.775	5.522	11.115	16.842	8.707	6.983	7.907	9.722
Excès de 11-20 km/h	1.236	1.028	1.517	2.117	2.821	1.248	996	1.028	1.018
Excès de 21-30 km/h	222	242	300	409	376	180	129	131	148
Excès de 31-40 km/h	59	56	85	79	73	35	30	28	39
Excès de plus de 40 km/h	23	37	35	19	34	20	9	9	11
Excès de ??? km/h	15	31	30	14	18	17	24	27	9
Sous-total VITESSE	6.287	5.169	7.489	13.753	20.164	10.207	8.171	9.130	10.947

Nombre d'infractions (vitesse): répartition selon la gravité



NON-VITESSE	2015	2016	2017	2018	2019	2020	2021	2022	2023
1er degré	1.285	391	571	407	327	214	274	251	146
2ème degré	791	356	516	648	694	498	450	271	112
3ème degré	299	113	148	337	271	126	345	446	445
4ème degré	8	7	18	8	2	4	2	9	18
Inconnu/Pas d'application	918	1.555	1.396	1.758	1.809	1.273	1.129	1.164	1.234
Sous-total NON-VITESSE	3.301	2.422	2.649	3.158	3.103	2.115	2.200	2.141	1.955

Nombre d'infractions (non-vitesse): répartition selon la gravité





INFRACTIONS ROUTIÈRES (autoroutes incluses) : APERÇU GÉNÉRAL

INFRACTIONS PAR DEGRE DE GRAVITE

Comparaison par année: 2015-2023



INFRACTIONS ROUTIÈRES (autoroutes incluses) : APERÇU GÉNÉRAL

Comparaison par mois pour l'année 2023

	Jan	Fév	Mar	Avr	Mai	Juin	Juil	Août	Sep	Oct	Nov	Déc	TOTAL
NOMBRE TOTAL D'INFRACTIONS	901	366	519	560	1.383	1.439	1.507	1.506	1.741	1.318	586	1.076	12.902
INFRACTIONS PAR THEME													
Vitesse	731	181	462	442	1.214	1.255	1.380	1.411	1.545	1.113	351	862	10.947
Arrêt et stationnement	61	108	34	53	29	52	25	30	71	51	123	100	737
GSM	9	21	4	11	41	54	18	13	25	43	54	23	316
Casque et vêtements de protection	0	0	0	1	5	0	1	0	2	0	0	0	9
Ceinture et siège enfant	3	3	3	1	9	17	3	6	2	3	3	3	56
Feux de signalisation	3	4	3	3	1	0	1	2	1	3	2	2	25
Code de la route	25	22	5	22	26	15	11	9	34	34	16	21	240
Alcool	16	5	2	6	6	14	4	0	4	15	5	9	86
Drogues	10	2	2	4	8	3	5	3	4	7	4	5	57
Conditions techniques	17	15	4	7	12	14	42	19	40	26	17	30	243
Immatriculation	3	2	0	1	3	2	3	2	4	2	2	4	28
Permis de conduire	14	2	0	9	23	11	14	8	7	18	7	14	127
Assurance	7	1	0	0	6	2	0	3	2	1	2	3	27
Poids lourds	0	0	0	0	0	0	0	0	0	2	0	0	2
Autres	1	0	0	0	0	0	0	0	0	0	0	0	1
Inconnu	1	0	0	0	0	0	0	0	0	0	0	0	1
INFRACTIONS PAR DEGRE DE GRAVI													
VITESSE													
Excès de 0-10 km/h	632	141	392	375	1.099	1.128	1.195	1.299	1.373	991	307	790	9.722
Excès de 11-20 km/h	84	31	57	53	100	109	152	89	145	107	38	53	1.018
Excès de 21-30 km/h	13	8	11	10	9	14	27	14	17	10	5	10	148
Excès de 31-40 km/h	0	1	1	1	5	2	6	7	7	2	1	6	39
Excès de plus de 40 km/h	1	0	1	0	1	1	0	0	3	3	0	1	11
Excès de ??? km/h	1	0	0	3	0	1	0	2	0	0	0	2	9
Sous-total VITESSE	731	181	462	442	1.214	1.255	1.380	1.411	1.545	1.113	351	862	10.947
NON-VITESSE													
1er degré	10	16	0	10	20	5	6	6	24	21	11	17	146
2ème degré	12	9	5	6	14	15	8	8	14	5	7	9	112
3ème degré	24	28	11	23	58	66	23	19	32	62	66	33	445
4ème degré	0	4	0	1	0	1	1	1	4	3	2	1	18
Inconnu/Pas d'application	124	128	41	78	77	97	89	61	122	114	149	154	1.234
Sous-total NON-VITESSE	170	185	57	118	169	184	127	95	196	205	235	214	1.955



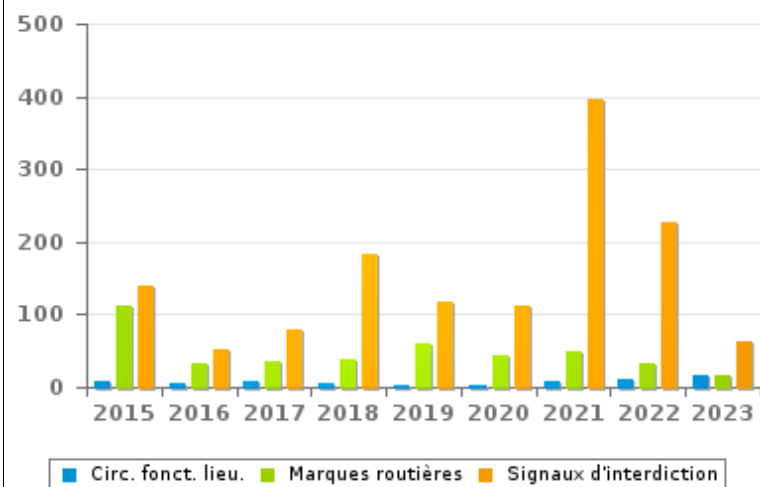
INFRACTIONS ROUTIÈRES (autoroutes incluses) : APERÇU GÉNÉRAL (DÉTAIL)

Comparaison par année: 2015-2023

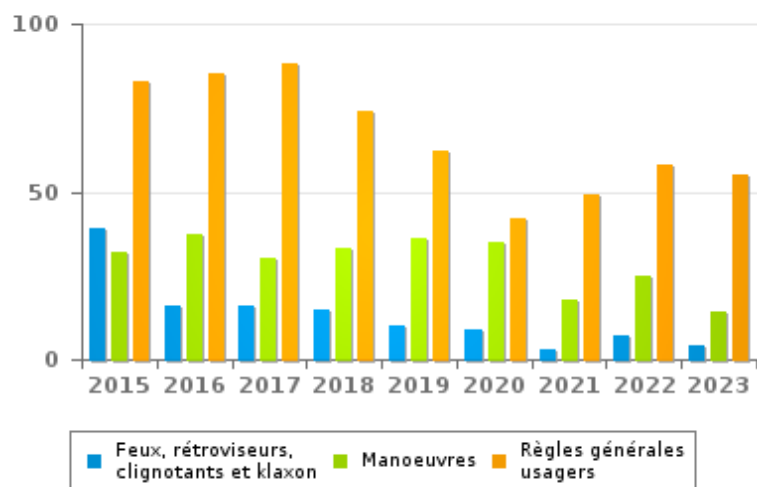
Code de la route

	2015	2016	2017	2018	2019	2020	2021	2022	2023
Signaux d'interdiction	139	52	78	183	117	111	395	228	63
Règles générales usagers	83	85	88	74	62	42	49	58	55
Marques routières	112	34	36	38	60	44	49	34	16
Manoeuvres	32	37	30	33	36	35	18	25	14
Chargement des véhicules (code de la route)	18	13	15	23	40	29	36	26	21
Priorité	12	12	19	15	23	18	19	18	17
Feux, rétroviseurs, clignotants et klaxon	39	16	16	15	10	9	3	7	4
Signaux d'obligation	15	7	13	8	6	4	10	1	6
Circulation en fonction du lieu	8	5	7	5	2	4	8	10	17
Injonctions des agents qualifiés	11	13	9	5	6	4	6	3	9
Transport de personnes (code de la route)	7	11	9	6	4	6	3	3	10
Comportement à l'égard de certains usagers	4	6	9	4	7	6	5	4	8
Code de la route: autres	1	1	2	3	0	0	0	0	0
TOTAL	481	292	331	412	373	312	601	417	240

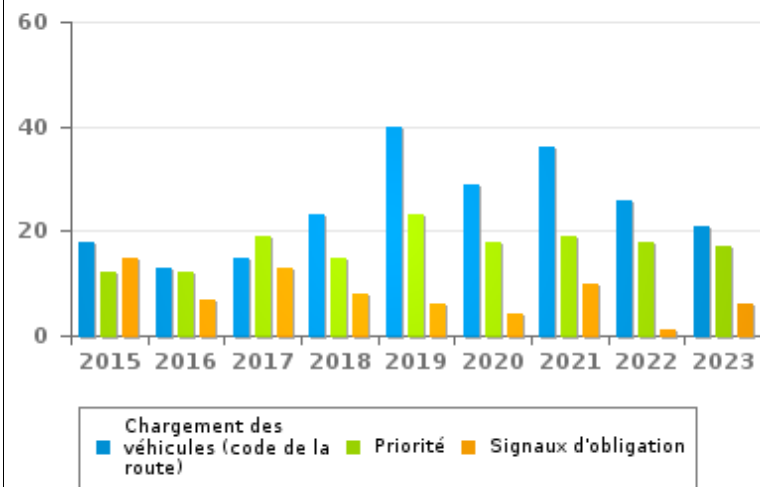
Nombre d'infractions



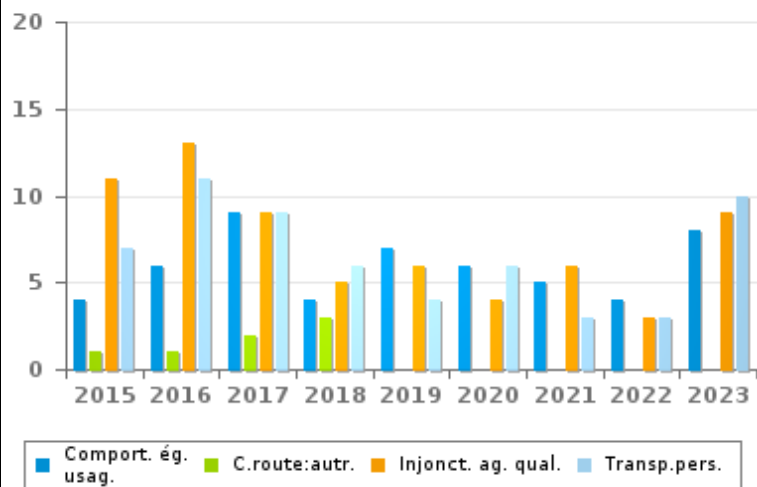
Nombre d'infractions



Nombre d'infractions



Nombre d'infractions





INFRACTIONS ROUTIÈRES (autoroutes incluses) : TOP 5 DES INFRACTIONS

2023

Toutes les infractions

Theme	Article de loi	Nombre d'infractions	% (*)
Vitesse	(Attention : l'infraction suivante est uniquement valable pour la Région flamande) Art. 11.1. Dans les agglomérations, la vitesse est limitée à 50 km à l'heure [...].	7.396	57,32%
Vitesse	(Attention : l'infraction suivante est uniquement valable pour la Région flamande) Art. 11.2.3°.b). En dehors des agglomérations, la vitesse est limitée à 70 km à l'heure sur les autres voies publiques.	1.941	15,04%
Vitesse	(Attention : l'infraction suivante est uniquement valable pour la Région flamande) Art. 11.2.3°- b). En dehors des agglomérations, la vitesse est limitée à 70 km à l'heure sur les autres voies publiques. Sur certaines voies publiques, une limitation de vitesse inférieure ou supérieure peut cependant être imposée ou admise [...]. Art. 5. Les usagers doivent se conformer [...] aux signaux routiers [...], lorsque ceux-ci sont réguliers en la forme, suffisamment visibles et placés conformément aux prescriptions du [...] règlement [général sur la police de la circulation routière et de l'usage de la voie publique]. Art. 68.3. [...] Sign. C43 [avec la mention 50]. A partir du signal jusqu'au prochain carrefour [ou signal C45], interdiction de circuler à une vitesse supérieure à [50 km/h] [...].	1.217	9,43%
Arrêt et stationnement		705	5,46%
GSM	Constitue une infraction de 3ème degré en vertu de l'article 3.2°/2 de l'AR du 30-09-2005 : Art. 8.4. Sauf lorsque son véhicule est à l'arrêt ou en stationnement, le conducteur ne peut utiliser, tenir en main ni manipuler aucun appareil électronique mobile doté d'un écran [GSM/Smartphone/...], à moins qu'il ne soit fixé au véhicule dans un support destiné à cette fin.	316	2,45%



INFRACTIONS ROUTIÈRES (autoroutes incluses) : TOP 5 DES INFRACTIONS

2023

Infractions du 4ème degré

Theme	Article de loi	Nombre d'infractions	% (*)
Code de la route	Art. 4.1. Les usagers doivent obtempérer immédiatement aux injonctions des agents qualifiés. Art. 4.2.2°. Sont notamment considérées comme injonctions : le ou les bras tendus horizontalement, qui signifie arrêt pour les usagers qui viennent de directions coupant celles indiquées par le ou les bras tendus. Art. 4.1°. Sont infractions du quatrième degré au sens de l'article 29§1er, 1er alinéa de la [...] loi relative à la police de la circulation routière, coordonnée le 16 mars 1968: [...] transgresser les ordres [...] [mentionnés à l'article 4.2.2° de l'AR 01-12-1975] d'une personne habilitée.	1	0,01 %
Code de la route	Constitue une infraction de 4ème degré en vertu de l'article 4.3° de l'AR du 30-09-2005 :Art. 17.2.3°. Le dépassement par la gauche d'un véhicule attelé [...] ou d'un véhicule à plus de deux roues est interdit à l'approche du sommet d'une côte et dans les virages, lorsque la visibilité est insuffisante, sauf si le dépassement peut se faire sans franchir la ligne blanche continue délimitant la partie de la chaussée affectée à la circulation venant en sens inverse.	1	0,01 %
Code de la route	Constitue une infraction de 4ème degré en vertu de l'article 4.4° de l'AR du 30-09-2005 : Art. 20.3.1°. Il est interdit de s'engager sur un passage à niveau lorsque les barrières sont en mouvement ou fermées.	7	0,05 %
Code de la route	Constitue une infraction de 4ème degré en vertu de l'article 4.4° de l'AR du 30-09-2005 : Art. 20.3.2°. Il est interdit de s'engager sur un passage à niveau lorsque les feux rouges clignotants sont allumés.	9	0,07 %

(*) % par rapport au nombre total d'infractions

INFRACTIONS ROUTIÈRES (autoroutes incluses) : MOMENT

Nombre d'infractions selon le moment de la semaine 2023

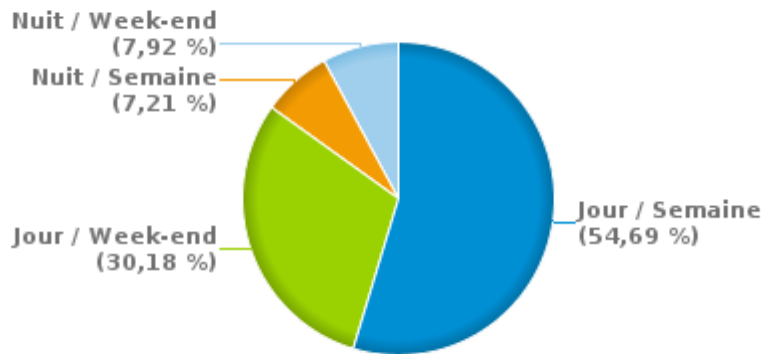


	Semaine			Week-end			TOTAL
	Jour	Nuit	Sous-total	Jour	Nuit	Sous-total	
Vitesse	5.955	846	6.801	3.258	888	4.146	10.947
Arrêt et stationnement	346	27	373	318	46	364	737
GSM	275	0	275	39	2	41	316
Casque et vêtements de protection	6	0	6	3	0	3	9
Ceinture et siège enfant	33	0	33	23	0	23	56
Feux de signalisation	16	4	20	5	0	5	25
Code de la route	154	12	166	62	12	74	240
Alcool	16	6	22	50	14	64	86
Drogues	29	2	31	17	9	26	57
Conditions techniques	132	27	159	56	28	84	243
Immatriculation	13	1	14	9	5	14	28
Permis de conduire	64	3	67	43	17	60	127
Assurance	15	1	16	10	1	11	27
Poids lourds	2	0	2	0	0	0	2
Autres	0	0	0	1	0	1	1
Inconnu	0	1	1	0	0	0	1
TOTAL	7.056	930	7.986	3.894	1.022	4.916	12.902

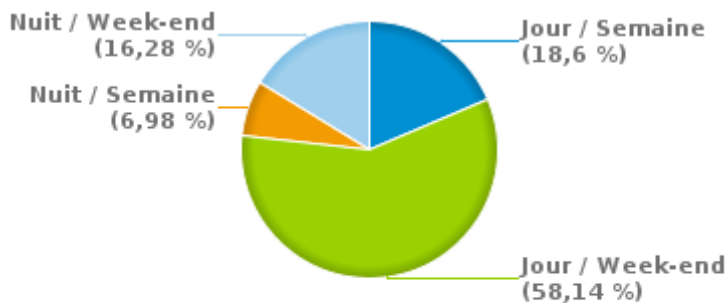
Weekend = Du vendredi 22h00 jusqu'au lundi 06h00
Semaine = Du lundi 06h00 jusqu'au vendredi 22h00

Jour: de 06h00 à 22h00
Nuit: de 22h00 à 06h00

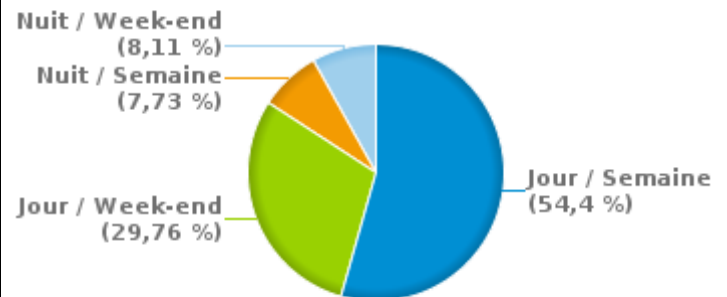
% infractions selon le moment pour l'année 2023



% infractions alcool selon le moment pour l'année 2023



% infractions vitesse selon le moment pour l'année 2023





INFRACTIONS DE VITESSE (autoroutes incluses) : ENDROIT DU CONTRÔLE

2023

Ninove

Rue	Borne Kilométrique	Nr de maison	Excès de 0-10 km/h	Excès de 11-20 km/h	Excès de 21-30 km/h	Excès de 31-40 km/h	Excès de plus de 40 km/h	Excès de ??? km/h	TOTAL
Aalstersesteenweg		128		1					1
AALSTERSESTEENWEG RICHTING AALST		128	77	6					83
AALSTERSESTEENWEG RICHTING NINOVE		128	94	10	1				105
Aardeweg		70	1						1
AARDEWEG RICHTING APPELTERRE		70	103	12	2	1			118
AARDEWEG RICHTING APPELTERRE		79	36	5	1				42
AARDEWEG RICHTING NINOVE		70	89	11	1				101
AARDEWEG RICHTING NINOVE		79	60	6	1				67
Albertlaan		109			1				1
BRAKELSESTEENWEG RICHTING BRAKEL		113	18						18
BRAKELSESTEENWEG RICHTING NINOVE		113	2						2
BREEWEG RICHTING APPELTERRE		22	18	5	1				24
BREEWEG RICHTING ZANDBERGEN		22	25	5					30
Brusselsesteenweg		304						1	1
Brusselsesteenweg								1	1
DENDERHOUTEMBAAN RICHTING DENDERHOUTEM		88	16		1				17
DENDERHOUTEMBAAN RICHTING NINOVE		88	26	3					29
Dreefstraat		48					1		1
EDINGSESTEENWEG RICHTING EDINGEN		438	192	29	4				225
EDINGSESTEENWEG RICHTING NINOVE		438	164	18	3				185
EICHEMSTRAAT RICHTING APPELTERRE		37	46	8		1			55
EICHEMSTRAAT RICHTING NINOVE		37	36	3	2				41
Elisabethlaan			6						6
Geraardsbergsesteenweg		193						1	1
Geraardsbergsesteenweg		334				1			1
GERAARDSBERGSESTEENWEG RICHTING AALST		334	206	31	6				243



INFRACTIONS DE VITESSE (autoroutes incluses) : ENDROIT DU CONTRÔLE

2023

Rue	Borne Kilométrique	Nr de maison	Excès de 0-10 km/h	Excès de 11-20 km/h	Excès de 21-30 km/h	Excès de 31-40 km/h	Excès de plus de 40 km/h	Excès de ??? km/h	TOTAL
GERAARDSBERGSESTEENWEG RICHTING GERAARDSBERG		334	271	24	4	1			300
Groenstraat		69				1			1
GROENSTRAAT RICHTING HAALERT		63	12						12
GROENSTRAAT RICHTING NINOVE		63	11						11
Halsesteenweg		430			1	3			4
Halsesteenweg								1	1
HALSESTEENWEG RICHTING HALLE		411	31	2					33
HALSESTEENWEG RICHTING HALLE		430	422	77	9	3			511
HALSESTEENWEG RICHTING NINOVE		411	30	7					37
HALSESTEENWEG RICHTING NINOVE		430	413	69	10				492
HEIREBAAN RICHTING NINOVE		341	25	1					26
HEIREBAAN RICHTING NINOVE		361	66	7					73
HEIREBAAN RICHTING ZANDBERGEN		341	43	8	1				52
HEIREBAAN RICHTING ZANDBERGEN		361	31	3	1				35
HEMELRIJK RICHTING DENDERWINDEKE		128	3						3
HEMELRIJK RICHTING DENDERWINDEKE		70	35	1					36
HEMELRIJK RICHTING MEERBEKE		128	7	1					8
HEMELRIJK RICHTING MEERBEKE		70	26	2	1				29
KERKSTRAAT RICHTING DENDERHOUTEM		28	5	1					6
KERKSTRAAT RICHTING NEDERHASSELT		28	7	2					9
KEYLANDSTRAAT RICHTING HAALERT		6	31	5	2				38
KEYLANDSTRAAT RICHTING NINOVE		6	48	7					55
Koning Boudewijnlaan								1	1
Krepelstraat		93	1						1
KREPELSTRAAT RICHTING CENTRUM		93D	53	6					59
KREPELSTRAAT RICHTING GERAARDSBERGEN		93D	85	8	1				94
LEOPOLDSTRAAT RICHTING OKEGEM		152	1	2					3



INFRACTIONS DE VITESSE (autoroutes incluses) : ENDROIT DU CONTRÔLE

2023

Rue	Borne Kilometrique	Nr de maison	Excès de 0-10 km/h	Excès de 11-20 km/h	Excès de 21-30 km/h	Excès de 31-40 km/h	Excès de plus de 40 km/h	Excès de ??? km/h	TOTAL
N255 EDINGSESTEENWEG RICHTING EDINGEN		148	30	3	3				36
N255 EDINGSESTEENWEG RICHTING NINOVE		148	20	6					26
N28 Direction Halle					1				1
N28, HALSESTEENWEG RICHTING HALLE		87	4	1					5
N28, HALSESTEENWEG RICHTING NINOVE		87	7	1					8
N405 AALSTERSESTEENWEG 519 NAAR 267 RICHTING NINOVE		*	1.171	166	41	16	4		1.398
N460, GERAARDSBERGSESTEENWEG RICHTING AALST		226	21	4					25
N460, GERAARDSBERGSESTEENWEG RICHTING GERAARDSBERG		226	54	2					56
N460 HAALERT, TERLICHT 96 NAAR GERAARDSBERGSESTEENWEG		*	442	71	7	3	1		524
N8, BRAKELSESTEENWEG RICHTING BRAKEL		523	6	2					8
N8, BRAKELSESTEENWEG RICHTING NINOVE		523	8	2					10
N8, ELISABETHLAAN RI BRUSSEL	24.3		4.567	286	22	7	2		4.884
Nederhasseltstraat		81					1		1
Nederhasseltstraat							1	1	2
NEDERHASSELTSTRAAT RICHTING NEDERHASSELT		81	78	16	6	2			102
NEDERHASSELTSTRAAT RICHTING OUTER		81	69	25	12		1		107
OKEGEMBAAN RICHTING NINOVE		181	93	9					102
OKEGEMBAAN RICHTING OKEGEM		181	50	2					52
Oude Kaai								1	1
POLLAREBAAN RICHTING NINOVE		35	60	4	1				65
POLLAREBAAN RICHTING ZANDBERGEN		35	30	3	1				34
Stenenmolen								2	2
TENBERG RICHTING MEERBEKE		95	4	1					5
TENBERG RICHTING ROOSDAAL		95	6	1					7
VOGELZANGSTRAAT RICHTING ASPELARE		82	20	3					23
VOGELZANGSTRAAT RICHTING OUTER		82	18	6					24
Vreckom		15	1						1



INFRACTIONS DE VITESSE (autoroutes incluses) : ENDROIT DU CONTRÔLE

2023

Rue	Borne Kilometrique	Nr de maison	Excès de 0-10 km/h	Excès de 11-20 km/h	Excès de 21-30 km/h	Excès de 31-40 km/h	Excès de plus de 40 km/h	Excès de ??? km/h	TOTAL
VRECKOM RICHTING DENDERWINDEKE		15B	52	10					62
VRECKOM RICHTING GOOIK		15B	39	8					47
TOTAL			9.722	1.018	148	39	11	9	10.947



INFRACTIONS DE VITESSE (autoroutes incluses) : RÉGIME VITESSE

2023

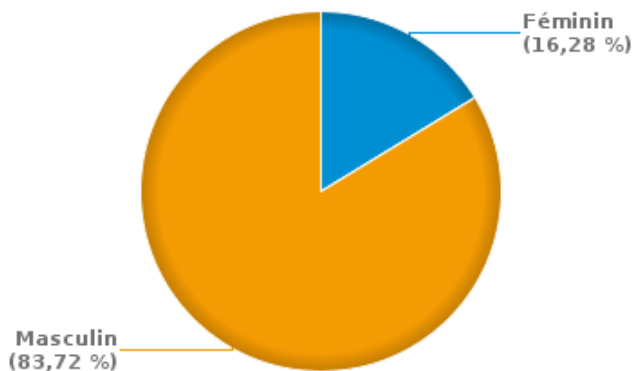
Vitesse autorisée	Excès de 0-10 km/h	Excès de 11-20 km/h	Excès de 21-30 km/h	Excès de 31-40 km/h	Excès de plus de 40	Excès de ??? km/h	TOTAL
30	0	0	0	0	1	0	1
50	8.029	766	95	19	5	0	8.914
60	35	31	8	2	0	0	76
70	1.655	221	43	17	5	0	1.941
90	1	0	0	0	0	0	1
120	2	0	0	0	0	0	2
Inconnu	0	0	2	1	0	9	12
TOTAL	9.722	1.018	148	39	11	9	10.947

INFRACTIONS ROUTIÈRES (autoroutes incluses) : PROFIL DES CONTREVENANTS 2023

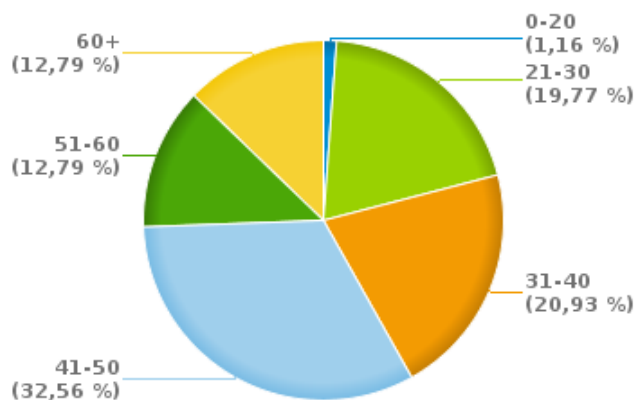
Nombre d'infractions d'alcool par catégorie d'âge et par sexe

	Masculin	Féminin	TOTAL
0-20	1	0	1
21-30	14	3	17
31-40	15	3	18
41-50	22	6	28
51-60	9	2	11
60+	11	0	11
TOTAL	72	14	86

% infractions alcool par sexe pour l'année 2023



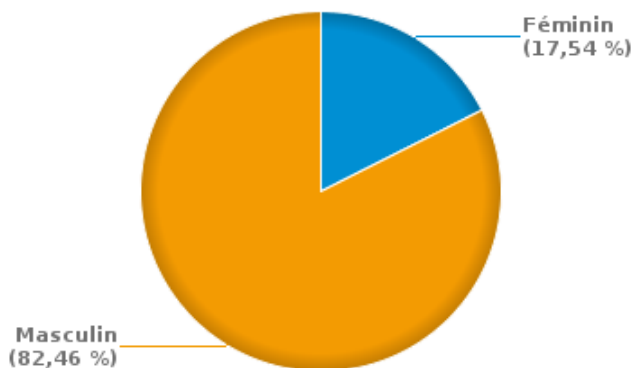
% infractions alcool par catégorie d'âge pour l'année 2023



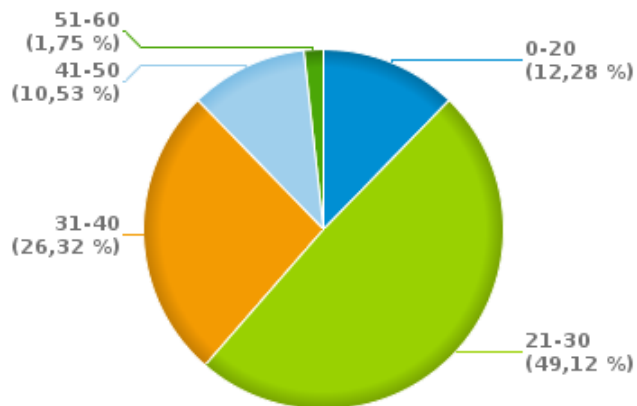
Nombre d'infractions de drogues par catégorie d'âge et par sexe

	Féminin	Masculin	TOTAL
0-20	2	5	7
21-30	5	23	28
31-40	3	12	15
41-50	0	6	6
51-60	0	1	1
TOTAL	10	47	57

% infractions drogues par sexe pour l'année 2023



% infractions drogues par catégorie d'âge pour l'année 2023





INFRACTIONS ROUTIÈRES
FILTRES ET PARAMÈTRES SELECTIONNÉS
DANS CE RAPPORT

Année de début de l'infraction	2015
Année de fin de l'infraction	2023
Trimestre(s)	Trim. 1;Trim. 2;Trim. 3;Trim. 4
Zone de police	ZP NINOVE
Unité locale/fédérale	
Hors/sur autoroute	(autoroutes incluses)
Unité de police constatante	
Date de clôture de la banque de données	30/04/24

Date de mise à jour du rapport	01 JUIL. 2024 10:22:52
---------------------------------------	------------------------