

**Aperçu
Infractions routières
(autoroutes incluses)
2023**

ZP AALST

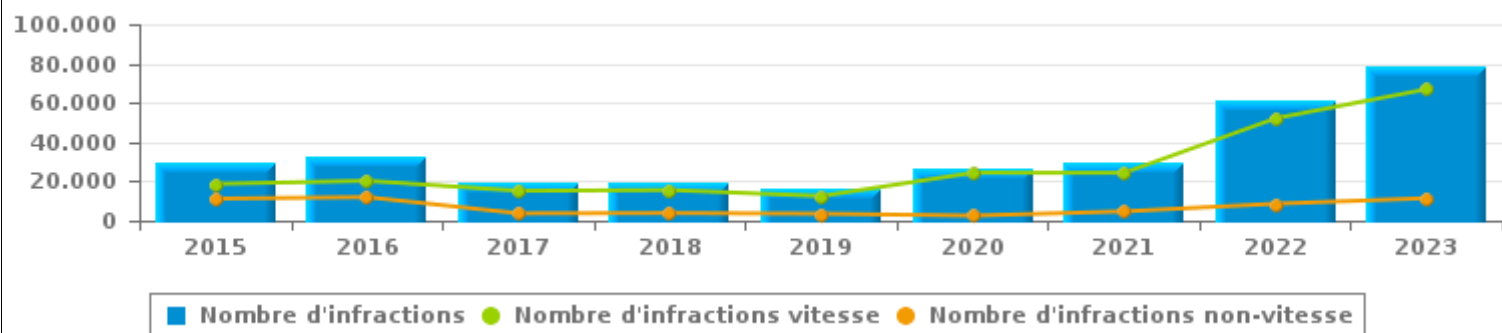


INFRACTIONS ROUTIÈRES (autoroutes incluses) : APERÇU GÉNÉRAL

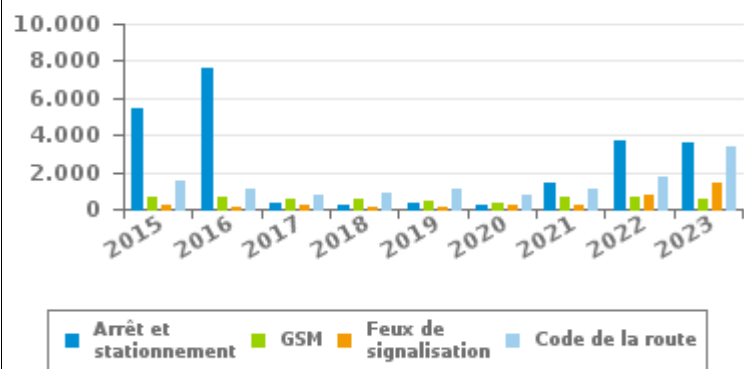
Comparaison par année: 2015-2023

	2015	2016	2017	2018	2019	2020	2021	2022	2023
NOMBRE TOTAL D'INFRACTIONS	29.961	32.275	18.919	19.470	16.074	26.953	29.131	60.753	78.409
INFRACTIONS PAR THEME									
	2015	2016	2017	2018	2019	2020	2021	2022	2023
Vitesse	18.731	20.298	15.205	15.591	12.526	24.395	24.391	52.123	66.974
Arrêt et stationnement	5.454	7.651	302	259	273	245	1.417	3.714	3.589
GSM	644	655	522	494	431	348	599	606	596
Casque et vêtements de protection	86	76	61	81	48	32	40	60	88
Ceinture et siège enfant	498	475	346	262	159	99	184	129	191
Feux de signalisation	183	124	188	99	149	179	217	775	1.378
Code de la route	1.480	1.047	707	914	1.114	718	1.134	1.787	3.395
Alcool	685	586	431	448	329	193	194	262	209
Drogues	92	87	71	64	72	58	98	86	73
Conditions techniques	607	515	533	544	408	255	317	547	1.026
Immatriculation	212	217	173	186	145	120	117	191	217
Permis de conduire	316	281	180	302	265	203	314	308	389
Assurance	238	213	133	162	106	94	90	122	115
Poids lourds	43	20	57	50	37	9	10	34	56
Autres	4	8	2	13	4	4	7	5	52
Inconnu	688	22	8	1	8	1	2	4	61

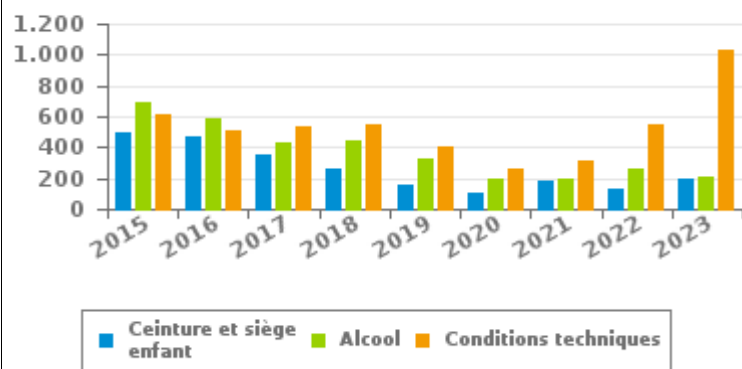
Nombre d'infractions



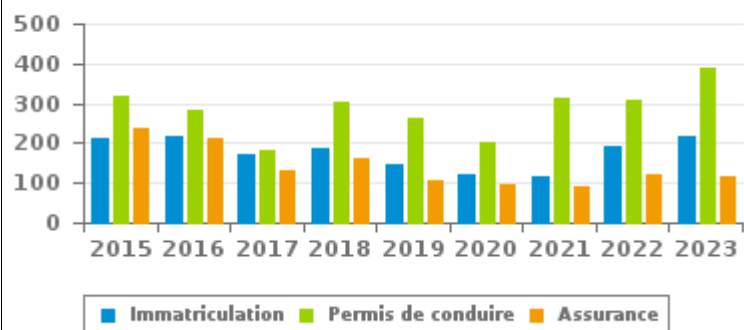
Nombre d'infractions



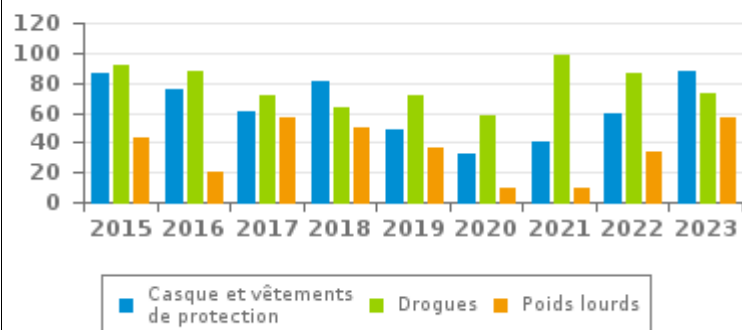
Nombre d'infractions



Nombre d'infractions



Nombre d'infractions





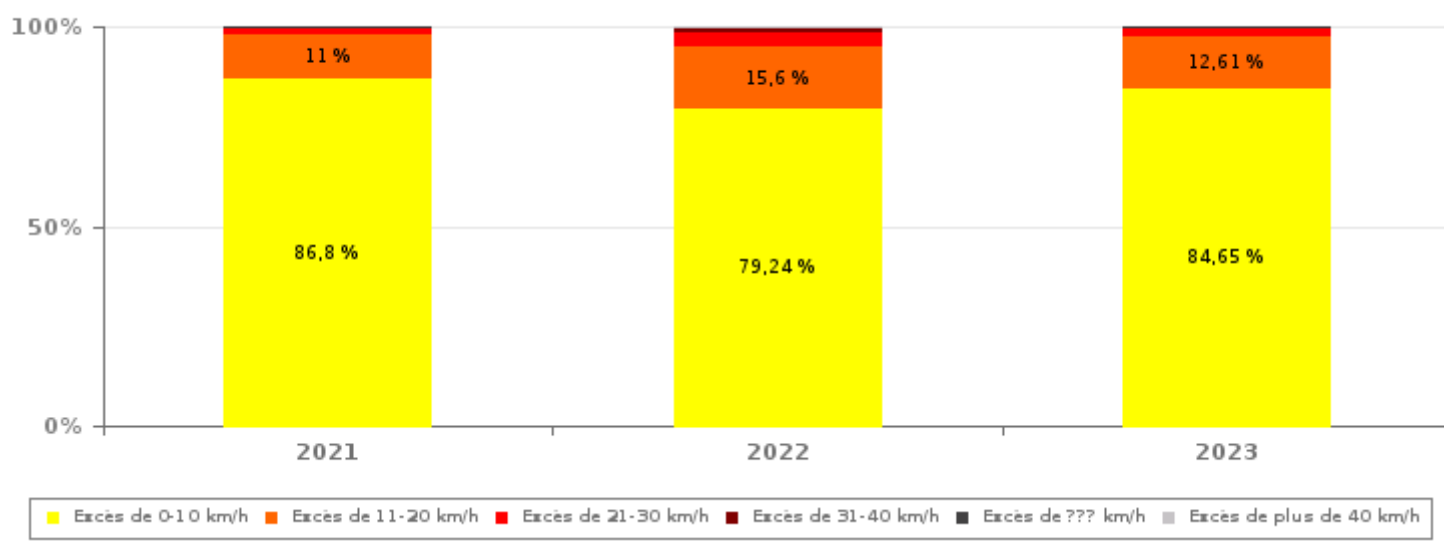
INFRACTIONS ROUTIÈRES (autoroutes incluses) : APERÇU GÉNÉRAL

INFRACTIONS PAR DEGRE DE GRAVITE

Comparaison par année: 2015-2023

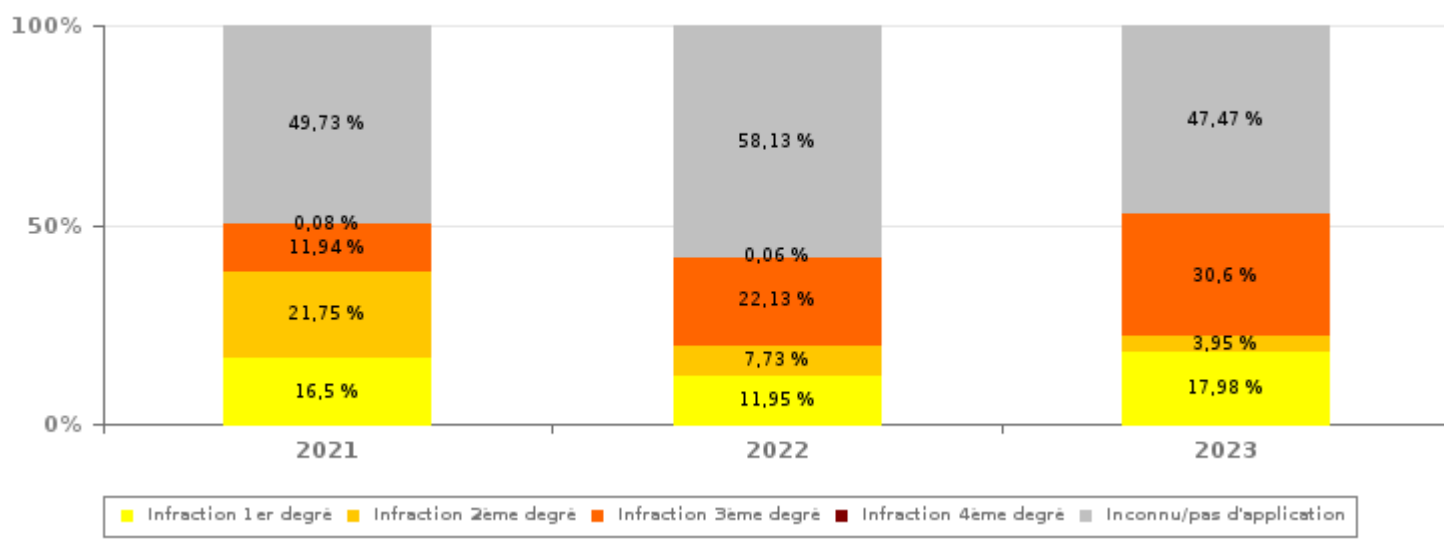
VITESSE	2015	2016	2017	2018	2019	2020	2021	2022	2023
Excès de 0-10 km/h	16.252	17.601	13.152	13.354	10.856	20.759	21.172	41.301	56.696
Excès de 11-20 km/h	2.038	2.269	1.632	1.872	1.379	2.935	2.682	8.133	8.447
Excès de 21-30 km/h	293	284	311	252	203	471	370	1.890	1.369
Excès de 31-40 km/h	78	65	66	47	26	113	67	538	284
Excès de plus de 40 km/h	20	34	22	20	9	38	35	178	109
Excès de ??? km/h	50	45	22	46	53	79	65	83	69
Sous-total VITESSE	18.731	20.298	15.205	15.591	12.526	24.395	24.391	52.123	66.974

Nombre d'infractions (vitesse): répartition selon la gravité



NON-VITESSE	2015	2016	2017	2018	2019	2020	2021	2022	2023
1er degré	4.869	1.141	961	1.113	800	572	782	1.031	2.056
2ème degré	2.888	1.283	962	886	839	650	1.031	667	452
3ème degré	656	342	342	312	648	443	566	1.910	3.499
4ème degré	8	1	3	0	1	5	4	5	0
Inconnu/Pas d'application	2.809	9.210	1.446	1.568	1.260	888	2.357	5.017	5.428
Sous-total NON-VITESSE	11.230	11.977	3.714	3.879	3.548	2.558	4.740	8.630	11.435

Nombre d'infractions (non-vitesse): répartition selon la gravité





INFRACTIONS ROUTIÈRES (autoroutes incluses) : APERÇU GÉNÉRAL

INFRACTIONS PAR DEGRE DE GRAVITE

Comparaison par année: 2015-2023



INFRACTIONS ROUTIÈRES (autoroutes incluses) : APERÇU GÉNÉRAL

Comparaison par mois pour l'année 2023

	Jan	Fév	Mar	Avr	Mai	Juin	Juil	Août	Sep	Oct	Nov	Déc	TOTAL
NOMBRE TOTAL D'INFRACTIONS	6.214	7.033	7.306	4.498	5.059	6.808	8.177	8.682	8.906	5.652	3.940	6.134	78.409
INFRACTIONS PAR THEME													
Vitesse	5.308	6.055	6.356	3.492	3.991	5.797	7.447	7.663	8.049	4.897	2.968	4.951	66.974
Arrêt et stationnement	415	507	386	431	230	168	127	205	234	235	350	301	3.589
GSM	70	43	42	48	75	42	55	38	66	52	43	22	596
Casque et vêtements de protection	5	2	2	11	10	24	10	5	10	4	4	1	88
Ceinture et siège enfant	25	16	19	19	18	20	14	14	10	12	15	9	191
Feux de signalisation	124	173	187	183	162	110	76	144	112	33	15	59	1.378
Code de la route	128	111	151	189	421	484	174	401	144	226	365	601	3.395
Alcool	19	18	26	13	21	25	18	7	14	14	13	21	209
Drogues	5	5	8	11	7	3	3	11	3	5	3	9	73
Conditions techniques	53	54	40	50	56	67	147	131	174	97	69	88	1.026
Immatriculation	19	17	19	12	17	21	23	20	22	16	18	13	217
Permis de conduire	30	26	33	23	32	22	62	27	33	37	35	29	389
Assurance	9	4	9	6	10	11	9	9	14	9	15	10	115
Poids lourds	3	2	4	5	4	9	4	4	8	2	3	8	56
Autres	1	0	24	5	5	5	8	2	0	0	2	0	52
Inconnu	0	0	0	0	0	0	0	1	13	13	22	12	61
INFRACTIONS PAR DEGRE DE GRAVI													
VITESSE	Jan	Fév	Mar	Avr	Mai	Juin	Juil	Août	Sep	Oct	Nov	Déc	TOTAL
Excès de 0-10 km/h	4.295	4.931	5.346	3.019	3.356	4.965	6.328	6.465	6.936	4.183	2.484	4.388	56.696
Excès de 11-20 km/h	875	986	899	386	515	681	942	979	855	559	335	435	8.447
Excès de 21-30 km/h	95	99	87	67	81	110	123	169	195	119	114	110	1.369
Excès de 31-40 km/h	21	19	8	11	24	32	40	28	44	24	21	12	284
Excès de plus de 40 km/h	9	9	9	2	11	7	12	17	12	8	10	3	109
Excès de ??? km/h	13	11	7	7	4	2	2	5	7	4	4	3	69
Sous-total VITESSE	5.308	6.055	6.356	3.492	3.991	5.797	7.447	7.663	8.049	4.897	2.968	4.951	66.974
NON-VITESSE	Jan	Fév	Mar	Avr	Mai	Juin	Juil	Août	Sep	Oct	Nov	Déc	TOTAL
1er degré	113	96	123	184	115	78	83	90	97	203	289	585	2.056
2ème degré	44	38	38	47	44	44	33	32	36	31	40	25	452
3ème degré	222	237	261	256	558	588	247	511	242	124	149	104	3.499
4ème degré	0	0	0	0	0	0	0	0	0	0	0	0	0
Inconnu/Pas d'application	527	607	528	519	351	301	367	386	482	397	494	469	5.428
Sous-total NON-VITESSE	906	978	950	1.006	1.068	1.011	730	1.019	857	755	972	1.183	11.435

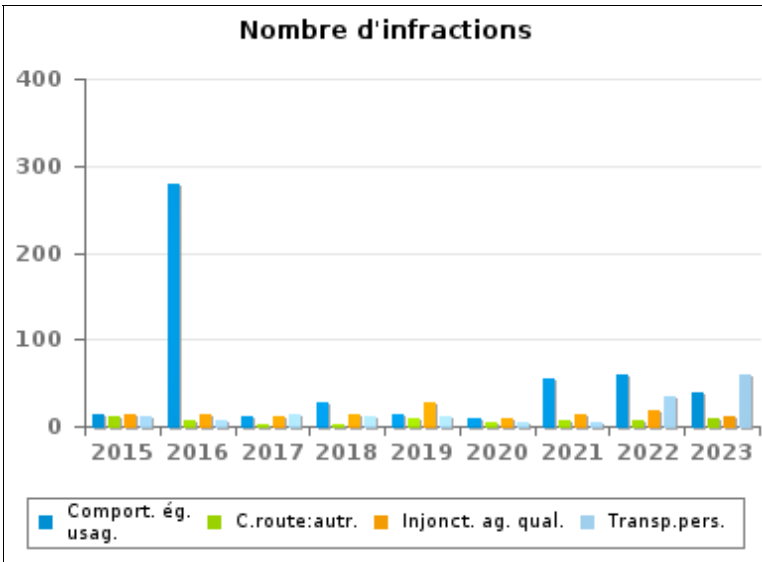
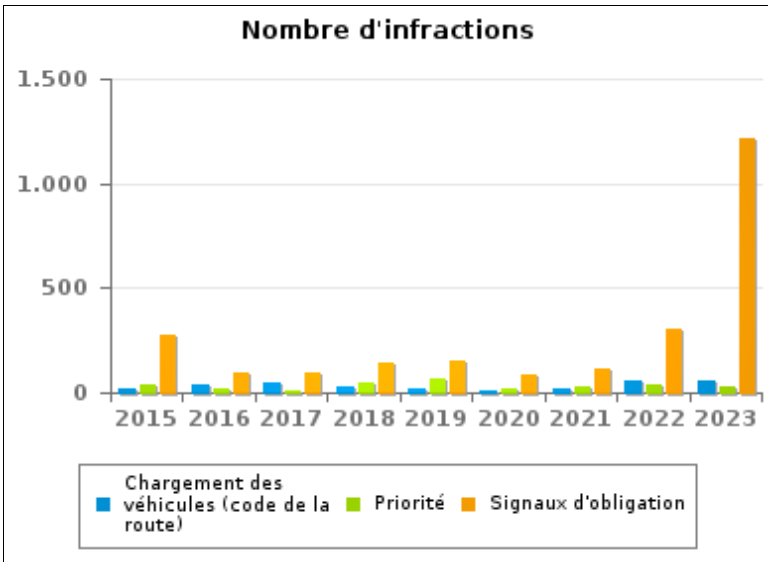
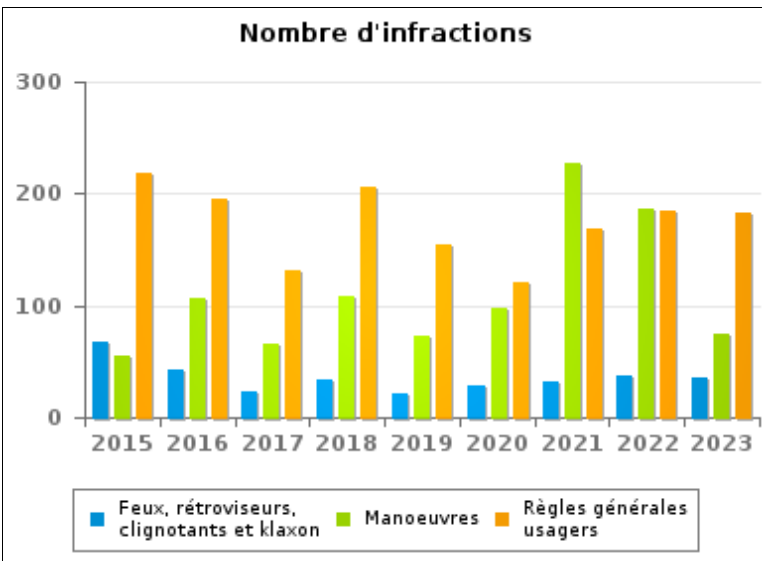
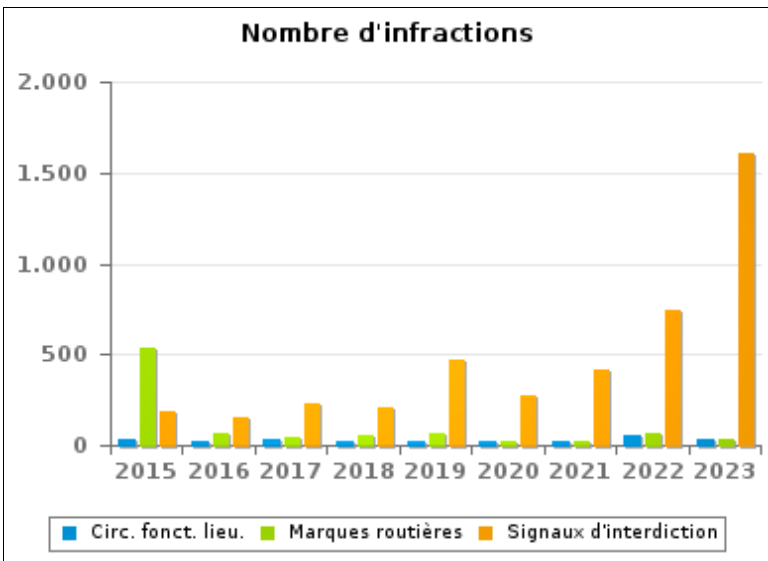


INFRACTIONS ROUTIÈRES (autoroutes incluses) : APERÇU GÉNÉRAL (DÉTAIL)

Comparaison par année: 2015-2023

Code de la route

	2015	2016	2017	2018	2019	2020	2021	2022	2023
Signaux d'interdiction	186	154	225	213	471	271	415	739	1.611
Signaux d'obligation	271	94	91	140	151	89	114	301	1.217
Règles générales usagers	218	195	131	206	154	121	168	184	183
Manoeuvres	55	107	65	108	73	97	227	186	75
Marques routières	535	67	41	59	66	27	25	67	35
Comportement à l'égard de certains usagers	13	279	11	27	13	10	55	59	38
Feux, rétroviseurs, clignotants et klaxon	67	42	23	33	21	29	32	37	36
Priorité	42	22	13	49	71	20	31	40	30
Chargement des véhicules (code de la route)	20	36	48	24	20	10	20	60	55
Circulation en fonction du lieu	37	24	32	26	26	25	22	54	34
Transport de personnes (code de la route)	11	7	13	12	11	4	4	34	60
Injonctions des agents qualifiés	13	14	12	14	28	10	13	18	12
Code de la route: autres	12	6	2	3	9	5	8	8	9
TOTAL	1.480	1.047	707	914	1.114	718	1.134	1.787	3.395





INFRACTIONS ROUTIÈRES (autoroutes incluses) : TOP 5 DES INFRACTIONS

2023

Toutes les infractions

Theme	Article de loi	Nombre d'infractions	% (*)
Vitesse	(Attention : l'infraction suivante est uniquement valable pour la Région flamande) Art. 11.1. Dans les agglomérations, la vitesse est limitée à 50 km à l'heure [...].	36.002	45,92%
Vitesse	(Attention : l'infraction suivante est uniquement valable pour la Région flamande) Art. 11.2.1°- b). En dehors des agglomérations, la vitesse est limitée à 120 km à l'heure [...] sur les voies publiques divisées en quatre bandes de circulation ou plus dont deux au moins sont affectées à chaque sens de circulation, pour autant que les sens de circulation soient séparés autrement qu'avec des marques routières [...]. Les limitations de vitesse inférieures imposées par le signal C43 ou résultant de l'article 11.3. restent d'application. Art. 5. Les usagers doivent se conformer aux signaux lumineux de circulation, aux signaux routiers et aux marques routières, lorsque ceux-ci sont réguliers en la forme, suffisamment visibles et placés conformément aux prescriptions du [...] règlement [général sur la police de la circulation routière et de l'usage de la voie publique]. Art. 68.3. [...] Sign. C43 [avec la mention 90]. A partir du signal jusqu'au prochain carrefour [ou signal C45], inter	24.791	31,62%
Vitesse	(Attention : l'infraction suivante est uniquement valable pour la Région flamande) Art. 11.2.1°- b). En dehors des agglomérations, la vitesse est limitée à 120 km à l'heure [...] sur les voies publiques divisées en quatre bandes de circulation ou plus dont deux au moins sont affectées à chaque sens de circulation, pour autant que les sens de circulation soient séparés autrement qu'avec des marques routières [...]. Les limitations de vitesse inférieures imposées par le signal C43 ou résultant de l'article 11.3. restent d'application. Art. 5. Les usagers doivent se conformer[...] aux signaux routiers [...], lorsque ceux-ci sont réguliers en la forme, suffisamment visibles et placés conformément aux prescriptions du [...] [Code de la route]. Art. 68.3. [...] Sign. C43 [avec la mention 70]. A partir du signal jusqu'au prochain carrefour [ou signal C45], interdiction de circuler à une vitesse supérieure à [70 km/h] [...].	1.899	2,42%
Vitesse	(Attention : l'infraction suivante est uniquement valable pour la Région flamande) Art. 22quater. Dans les zones délimitées par les signaux routiers F4a et F4b, la vitesse est limitée à 30 km à l'heure.	1.844	2,35%
Arrêt et stationnement		3.486	4,45%

Infractions du 4ème degré

Theme	Article de loi	Nombre d'infractions	% (*)

(*) % par rapport au nombre total d'infractions



INFRACTIONS ROUTIÈRES (autoroutes incluses) : MOMENT

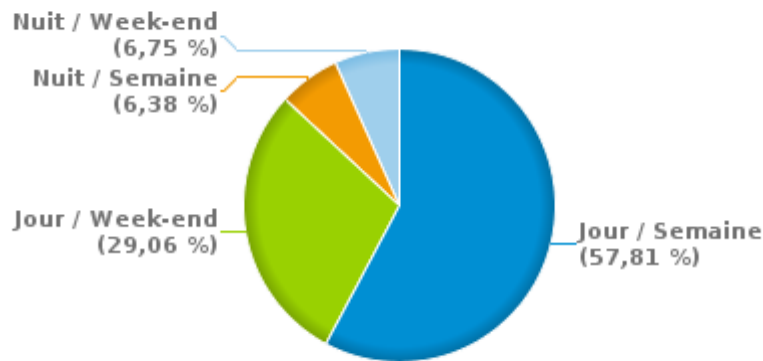
Nombre d'infractions selon le moment de la semaine 2023

	Semaine			Week-end			TOTAL
	Jour	Nuit	Sous-total	Jour	Nuit	Sous-total	
Vitesse	37.536	4.586	42.122	20.444	4.408	24.852	66.974
Arrêt et stationnement	2.367	122	2.489	857	243	1.100	3.589
GSM	423	6	429	162	5	167	596
Casque et vêtements de protection	69	1	70	18	0	18	88
Ceinture et siège enfant	118	5	123	49	19	68	191
Feux de signalisation	981	75	1.056	259	63	322	1.378
Code de la route	2.627	56	2.683	577	135	712	3.395
Alcool	28	26	54	29	126	155	209
Drogues	31	9	40	13	20	33	73
Conditions techniques	654	63	717	209	100	309	1.026
Immatriculation	129	12	141	50	26	76	217
Permis de conduire	181	31	212	75	102	177	389
Assurance	68	6	74	25	16	41	115
Poids lourds	52	0	52	1	3	4	56
Autres	30	0	30	6	16	22	52
Inconnu	37	1	38	10	13	23	61
TOTAL	45.331	4.999	50.330	22.784	5.295	28.079	78.409

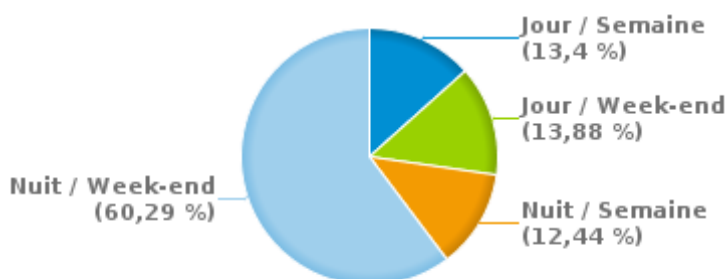
Weekend = Du vendredi 22h00 jusqu'au lundi 06h00
Semaine = Du lundi 06h00 jusqu'au vendredi 22h00

Jour: de 06h00 à 22h00
Nuit: de 22h00 à 06h00

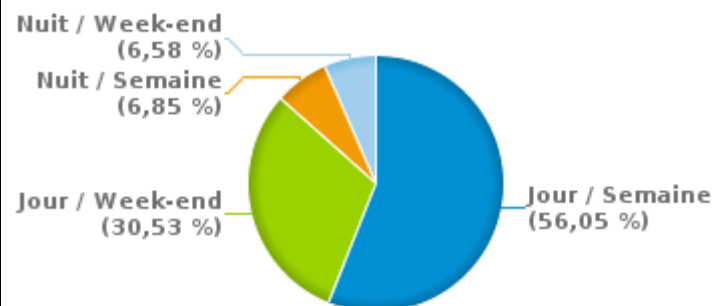
% infractions selon le moment pour l'année 2023



% infractions alcool selon le moment pour l'année 2023



% infractions vitesse selon le moment pour l'année 2023





INFRACTIONS DE VITESSE (autoroutes incluses) : ENDROIT DU CONTRÔLE

2023

Aalst

Rue	Borne Kilometrique	Nr de maison	Excès de 0-10 km/h	Excès de 11-20 km/h	Excès de 21-30 km/h	Excès de 31-40 km/h	Excès de plus de 40 km/h	Excès de ??? km/h	TOTAL
A10-E40 Dir Bruxelles	17.4							1	1
A10-E40 Dir Bruxelles	19.2							1	1
A10-E40 Dir Bruxelles	22.4							2	2
A10-E40 Dir Bruxelles	22.5							1	1
A10-E40 Dir Bruxelles				1				2	3
A10-E40 Dir Ostende	15.0							3	3
A10-E40 Dir Ostende	17.4							1	1
A10-E40 Dir Ostende	17.5		1						1
A10-E40 Dir Ostende	20.6							1	1
A10-E40 Dir Ostende					1		2	6	9
AARTSTRAAT RICHTING GIJZEGEM		20	5						5
AFFLIGEMDREEF RICHTING BERGKOUTER		57	19						19
AFFLIGEMDREEF RICHTING BRUSSELSE STEENWEG		57	15						15
Albrechtlaan								2	2
ALBRECHTLAAN RICHTING BRUSSELSE STEENWEG	5.6		7						7
ALBRECHTLAAN RICHTING BRUSSELSE STEENWEG	5.7		147	18	3	1			169
ALBRECHTLAAN RICHTING LEOPOLDLAAN	5.6	78A	2						2
ALBRECHTLAAN RICHTING MOORSELBAAN		23	12	2					14
Autosnelweg Oostende-Brussel			1					6	7
Baardegem-Dorp		27						1	1
Baardegem-Dorp		66	2						2
Baardegem-Dorp		66170		1					1
Baardegem-Dorp		76			48	7	1		56
BAARDEGEM-DORP RICHTING MOORSEL		66	341	66	7				414
BAARDEGEM-DORP RICHTING OPWIJK		66	271	72	6	1			350
BEEKSTRAAT THV VERLICHTINGSPAAL OV8938 RICHTING LA		*	36	4	1				41



INFRACTIONS DE VITESSE (autoroutes incluses) : ENDROIT DU CONTRÔLE

2023

Rue	Borne Kilometrique	Nr de maison	Excès de 0-10 km/h	Excès de 11-20 km/h	Excès de 21-30 km/h	Excès de 31-40 km/h	Excès de plus de 40 km/h	Excès de ??? km/h	TOTAL
BEEKSTRAAT THV VERLICHTINGSPAAL OV8938 RICHTING M		*	25	2					27
Beekveldstraat								1	1
Bergstraat		36			1				1
Bergstraat		36A			1				1
Bergstraat								1	1
BERGSTRAAT RICHTING HAALERT		36	10						10
BERGSTRAAT RICHTING HAALERT		36A	11	2	1				14
BERGSTRAAT RICHTING NIEUWERKERKEN CENTRUM		36	19	1					20
Biekorfstraat								1	1
Binnenstraat		308	1		2				3
Blauwenbergstraat		VP462			5	1			6
BLAUWENBERGSTRAAT THV VLP 4623 RICHTING AALST	*	*	138	26	10	1			175
BLAUWENBERGSTRAAT THV VLP 4623 RICHTING NIEUWERK	*	*	176	27	11				214
Botermelkstraat		30			2				2
Botermelkstraat		81				1			1
Boudewijnlaan			1	1					2
BOUDEWIJNLAAN RICHTING HEILIG HARTLAAN		105	2						2
BOUDEWIJNLAAN RICHTING SIESEGEMLAAN		105	2						2
BOUDEWIJNLAAN RICHTING VIADUCT		47	114	18	1	1			134
Bredestraat		348			9	1			10
BREDESTRAAT RICHTING AALST CENTRUM		368	23	3	1				27
BREDESTRAAT RICHTING HERDERSEM		368	27	5					32
BREMTSTRAAT RICHTING AALST CENTRUM		4B	8	1					9
BREMTSTRAAT RICHTING HAALERT		4	30	5					35
BREMTSTRAAT RICHTING HAALERT		4B	16	2					18
BREMTSTRAAT RICHTING NIEUWERKERKEN CENTRUM		4	64	6	2				72
Broeder De Zwaeflaan		KP WA			2				2



INFRACTIONS DE VITESSE (autoroutes incluses) : ENDROIT DU CONTRÔLE

2023

Rue	Borne Kilometrique	Nr de maison	Excès de 0-10 km/h	Excès de 11-20 km/h	Excès de 21-30 km/h	Excès de 31-40 km/h	Excès de plus de 40 km/h	Excès de ??? km/h	TOTAL
Broekstraat		33			1				1
Brusselbaan		290			6				6
BRUSSELBAAN RICHTING AALST		265	138	9	1				148
BRUSSELBAAN RICHTING AALST CENTRUM		191	32						32
BRUSSELBAAN RICHTING AFFLIGEM		191	32	3					35
BRUSSELBAAN RICHTING AFFLIGEM		265	119	11	1				131
Brusselse steenweg		248			4				4
Brusselse steenweg		250			1	1			2
BRUSSELSE STEENWEG RICHTING AALST		223	29	8					37
BRUSSELSE STEENWEG RICHTING AALST		246	42	2	1				45
BRUSSELSE STEENWEG RICHTING AALST		250	74	4	1		1		80
BRUSSELSE STEENWEG RICHTING AFFLIGEM		223	43	7	1	1			52
BRUSSELSE STEENWEG RICHTING AFFLIGEM		246	118	11	1				130
BRUSSELSE STEENWEG RICHTING BRUSSEL		250	77	5		1	2		85
De Gheeststraat								2	2
Dendermondse steenweg		35			7	2			9
DRIES RICHTING GERAARDSBERGSESTEENWEG		9	17	2					19
DRIES RICHTING PIJPENBEEK		9	25	1					26
Elderbergstraat								1	1
Europastraat		18			2				2
EUROPASTRAAT RICHTING BAARDEGEM		23	9	2					11
EUROPASTRAAT RICHTING MELDERT		23	16	1					17
Faluintjesstraat		60	1		7	1			9
Faluintjesstraat		70					1	1	2
FALUINTJESSTRAAT RICHTING AFFLIGEM		60	57	5	2	1			65
FALUINTJESSTRAAT RICHTING BAARDEGEM		60	68	5					73
Fritz De Wolfkaai		P.TER			1				1



INFRACTIONS DE VITESSE (autoroutes incluses) : ENDROIT DU CONTRÔLE

2023

Rue	Borne Kilometrique	Nr de maison	Excès de 0-10 km/h	Excès de 11-20 km/h	Excès de 21-30 km/h	Excès de 31-40 km/h	Excès de plus de 40 km/h	Excès de ??? km/h	TOTAL
FRITZ DE WOLFKAAL THV HET KRUIPUNT TREINSTRAT RI		*	68	21	2				91
Gentse steenweg		279	1						1
Gentse steenweg			1					1	2
GENTSE STEENWEG RICHTING AALST		261	3						3
GENTSE STEENWEG RICHTING AALST CENTRUM		446	48	4	4				56
GENTSE STEENWEG RICHTING GENT		261	4						4
GENTSE STEENWEG RICHTING GENT		446	56	5	4				65
Gentsestraat		99						1	1
Geraardsbergsesteenweg		100						1	1
Geraardsbergsesteenweg		154				1			1
Geraardsbergsesteenweg						1		2	4
GERAARDSBERGSESTEENWEG RICHTING CHURCHILLSTEEN		22	9						9
GERAARDSBERGSESTEENWEG RICHTING CHURCHILLSTEEN		49	33	2	1				36
GERAARDSBERGSESTEENWEG RICHTING CHURCHILLSTEEN		68	48	5	1				54
GERAARDSBERGSESTEENWEG RICHTING HAALTERT		22	13	1	1				15
GERAARDSBERGSESTEENWEG RICHTING HAALTERT		49	35	3	2				40
GERAARDSBERGSESTEENWEG RICHTING HAALTERT		68	104	5	1				110
Geraardsbergsestraat		138				2			2
Graanmarkt								1	1
Grote Baan		10				3			3
Grote Baan		236				1			1
Grote Baan						1			1
GROTE BAAN RICHTING AALST		18	146	15	3	2	1		167
GROTE BAAN RICHTING AALST CENTRUM		10	40	6					46
GROTE BAAN RICHTING CENTRUM HERDERSEM		288	29	3					32
GROTE BAAN RICHTING HERDERSEM		236	97	9	3				109
GROTE BAAN RICHTING HERDERSEM-CENTRUM		10	23	3	1				27



INFRACTIONS DE VITESSE (autoroutes incluses) : ENDROIT DU CONTRÔLE

2023

Rue	Borne Kilométrique	Nr de maison	Excès de 0-10 km/h	Excès de 11-20 km/h	Excès de 21-30 km/h	Excès de 31-40 km/h	Excès de plus de 40 km/h	Excès de ??? km/h	TOTAL
GROTE BAAN RICHTING HERDERSEM-CENTRUM		18	88	12	1				101
GROTE BAAN RICHTING WIEZE		236	114	15		1			130
GROTE BAAN RICHTING WIEZE		288	7						7
GUDSTRAAT RICHTING HERDERSEM		39	42	8	4				54
GUDSTRAAT RICHTING MOORSEL		39	12	5	1				18
GUDSTRAAT, THV VERLICHTINGSPAAL 1485 RI HERDERSEM		*	22	3					25
GUDSTRAAT, THV VERLICHTINGSPAAL 1485 RI MOORSEL		*	37	15	2				54
Heilborre		11						1	1
Heilig Hartlaan								6	6
Hoezekouterdreef		04			5	1			6
Hoge Vesten					1				1
Hollestraat		46			1				1
HOLLESTRAAT RICHTING MOORSEL CENTRUM		46	41	2	1				44
HOLLESTRAAT RICHTING WIEZE		46	39	3	1				43
Industrielaan		14			1				1
INDUSTRIELAAN RICHTING CHURCHILLSTEENWEG		14	207	38	10	2			257
INDUSTRIELAAN RICHTING CHURCHILLSTEENWEG		19	31	2		1			34
INDUSTRIELAAN RICHTING E40 OPRITTENCOMPLEX AALST		19A	43	3					46
INDUSTRIELAAN RICHTING NINOVESTEENWEG		14	164	31	3	1	1		200
INDUSTRIELAAN RICHTING NINOVESTEENWEG		19	14		1				15
INDUSTRIELAAN RICHTING NINOVESTEENWEG		19A	24	3					27
KAMMENKOUTERSTRAAT RICHTING BAARDEGEM		*	2				1		3
KAMMENKOUTERSTRAAT RICHTING MOORSEL		*	2						2
KAPELLEOMMEGANG RICHTING GROTE BAAN		21	31	4					35
KAPELLEOMMEGANG RICHTING KOUTERBAAN		21	44	11	1				56
Keizersplein		35			5				5
Keizersplein								1	1



INFRACTIONS DE VITESSE (autoroutes incluses) : ENDROIT DU CONTRÔLE

2023

Rue	Borne Kilometrique	Nr de maison	Excès de 0-10 km/h	Excès de 11-20 km/h	Excès de 21-30 km/h	Excès de 31-40 km/h	Excès de plus de 40 km/h	Excès de ??? km/h	TOTAL
Koekeroel		33				1			1
KOEKEROEL RICHTING CENTRUM HERDERSEM		33	21	7					28
KOEKEROEL RICHTING MOORSEL		33	40	7	1				48
KOKSTRAAT RICHTING MOORSEL		47	9						9
KOKSTRAAT RICHTING WIEZE		47	5	2					7
Koolstraat								1	1
KRUISABEELSTRAAT RICHTING MOORSEL CENTRUM		55	13	3	1	1			18
KRUISABEELSTRAAT RICHTING MOORSEL CENTRUM		58	94	16	1				111
KRUISABEELSTRAAT RICHTING WIEZE		55	10	4	2				16
KRUISABEELSTRAAT RICHTING WIEZE		58	98	17	3				118
KWALESTRAAT RICHTING AALST CENTRUM		154	10	7					17
KWALESTRAAT RICHTING NIEUWERKERKEN-DORP		154	94	4					98
Langestraat		149						1	1
Leirekenstraat		11			1				1
Leirekenstraat		20			11				11
Leo Gheeraerdtslaen								1	1
Leopoldlaan		39						1	1
Leopoldlaan		97						2	2
LEOPOLDLAAN RICHTING HEILIG HARTLAAN		83	16	2					18
Leuvestraat		70A			5	1			6
Moorselbaan		439			1				1
Moorselbaan		53						1	1
Moorselbaan		54						1	1
MOORSELBAAN RICHTING AALST		349	265	32	3				300
MOORSELBAAN RICHTING AALST		571	9						9
MOORSELBAAN RICHTING AALST CENTRUM		449	347	35	2	2			386
MOORSELBAAN RICHTING MOORSEL		349	268	34	4	3			309



INFRACTIONS DE VITESSE (autoroutes incluses) : ENDROIT DU CONTRÔLE

2023

Rue	Borne Kilometrique	Nr de maison	Excès de 0-10 km/h	Excès de 11-20 km/h	Excès de 21-30 km/h	Excès de 31-40 km/h	Excès de plus de 40 km/h	Excès de ??? km/h	TOTAL
MOORSELBAAN RICHTING MOORSEL		449	249	32	1				282
MOORSELBAAN RICHTING MOORSEL		571	12						12
N405 Aalst (N9) - Ninove (N8)								1	1
N406 STEENWEG NAAR OUDEGEM RICHTING AALST		182	1.846	31	1				1.878
N411 KAMMENKOUTERSTRAAT RICHTING BAARDEGEM		72	5	3					8
N411 KAMMENKOUTERSTRAAT RICHTING BAARDEGEM-DORP	5.2	52	11	5	3				19
N411 KAMMENKOUTERSTRAAT RICHTING MOORSEL	5.2	52	13	3	1	1			18
N411 KAMMENKOUTERSTRAAT RICHTING MOORSEL		72	10	2					12
N41 Direction Aalst	2		7						7
N45 AALST EXPRESSWEG NAAR HAALTERT EXPRESSWEG R	4.6	*	7.084	831	141	46	7		8.109
N45 Direction Aalst			1					1	2
N45 HAALTERT, EXPRESSWEG NAAR AALST RICHTING AALS	1.9		14.172	2.057	384	92	45		16.750
N9 BRUSSELSE STEENWEG RICHTING BRUSSEL	25.2		175	7	2				184
N9 BRUSSELSE STEENWEG RICHTING PARKLAAN		20	80	5					85
N9 Direction Bruxelles	28.0							1	1
N9 Direction Bruxelles		211	94	13	3				110
N9 RICHTING AALST		211	78	10	6	1	3		98
Nedermolenstraat		32			6	1			7
NEDERMOLENSTRAAT RICHTING AFFLIGEM		32	103	24					127
NEDERMOLENSTRAAT RICHTING MELDERT DORP		32	77	17	1	1			96
NIEUWENBROEKSTRAAT RICHTING AALST		13	121	20	4		2		147
NIEUWENBROEKSTRAAT RICHTING AALST		15	18	1					19
NIEUWENBROEKSTRAAT RICHTING GENTSE STEENWEG		20	186	18	2	1	1		208
NIEUWENBROEKSTRAAT RICHTING NIEUWERKERKEN		13	46	11	2				59
NIEUWENBROEKSTRAAT RICHTING NIEUWERKERKEN-DORP		20	86	18	3	1			108
Nieuwerkerken-Dorp		40			8	1	1		10
Ninovesteenweg		200						2	2



INFRACTIONS DE VITESSE (autoroutes incluses) : ENDROIT DU CONTRÔLE

2023

Rue	Borne Kilométrique	Nr de maison	Excès de 0-10 km/h	Excès de 11-20 km/h	Excès de 21-30 km/h	Excès de 31-40 km/h	Excès de plus de 40 km/h	Excès de ??? km/h	TOTAL
Ninovesteenweg		55			1				1
NINOVESTEENWEG RICHTING AALST		28	86	11	4	1			102
NINOVESTEENWEG RICHTING AALST CENTRUM	3.0	32	7						7
NINOVESTEENWEG RICHTING AALST CENTRUM		28	35	1					36
NINOVESTEENWEG RICHTING AALST CENTRUM		32	11						11
NINOVESTEENWEG RICHTING DENDERLEEUV		28	117	10	5	2			134
NINOVESTEENWEG RICHTING DENDERLEEUV		32	55	8					63
NINOVESTEENWEG RICHTING NINOVE		28	22		2				24
NINOVESTEENWEG RICHTING VILLALAAAN		28	125	13	2				140
Opwijkse steenweg		34			2				2
Opwijkse steenweg		38			1				1
OPWIJKSE STEENWEG RICHTING BAARDEGEM		66	38	2					40
OPWIJKSE STEENWEG RICHTING MOORSEL		66	43	6					49
Oude Abdijstraat		29			2				2
Oude Abdijstraat		41			12	4			16
OUDE ABDIJSTRAAT RICHTING BOTERMELKSTRAAT		35	4						4
OUDE ABDIJSTRAAT RICHTING BOTERMELKSTRAAT		39	10	1					11
OUDE ABDIJSTRAAT RICHTING BOTERMELKSTRAAT		53	11	2					13
OUDE ABDIJSTRAAT RICHTING ROZENDREEF		35	5						5
OUDE ABDIJSTRAAT RICHTING ROZENDREEF		39	8		1				9
OUDE ABDIJSTRAAT RICHTING ROZENDREEF		53	8	3					11
OUDE GENTBAAN RICHTING AALST		226	4						4
OUDE GENTBAAN RICHTING LEDE		226	3						3
Overbroekstraat		15			3	1	1		5
OVERBROEKSTRAAT RICHTING GIJZEGEM		15	127	24		1			152
OVERBROEKSTRAAT RICHTING KAREL VAN DER SLOTENSTRAAT		15	114	17	2	2			135
Pachthofstraat		141			3	3	1		7



INFRACTIONS DE VITESSE (autoroutes incluses) : ENDROIT DU CONTRÔLE

2023

Rue	Borne Kilometrique	Nr de maison	Excès de 0-10 km/h	Excès de 11-20 km/h	Excès de 21-30 km/h	Excès de 31-40 km/h	Excès de plus de 40 km/h	Excès de ??? km/h	TOTAL
Pachthofstraat		18			3				3
PACHTHOFSTRAAT RICHTING GIJZEGEM CENTRUM		139	45	10	3	2	1		61
PACHTHOFSTRAAT RICHTING SCHOONAARDE		100	4						4
PACHTHOFSTRAAT RICHTING SCHOONAARDE		139	66	8	1	2			77
PACHTHOFSTRAAT RICHTING STEENWEG NAAR OUDEGEM		100	3	1					4
Pachting		38			1				1
PACHTING RICHTING AALST		104	6	1					7
PACHTING RICHTING MOORSEL		104	10	1					11
PARKLAAN RICHTING ROTONDE HARING		81	21	2	1				24
Pierre Corneliskaai		10			9				9
Pierre Corneliskaai		16			1	1			2
Pierre Corneliskaai		16A			15	1			16
Pierre Corneliskaai								2	2
PIERRE CORNELISKAAI RICHTING SINT ANNABRUG		15A	175	70	9	1	1		256
PIERRE CORNELISKAAI RICHTING ZWARTE HOEKBRUG		15A	99	26	3	1			129
Pieter Coeckestraat		47						1	1
Pontstraat		56			3				3
Pontweg		128A			2				2
PONTWEG RICHTING AALST		130	41	1	2	1			45
PONTWEG RICHTING WIEZE		130	33	6	3				42
R41 AALST, SIESEGEMLAAN 169 NAAR AALST, BOUDEWIJNLAAN		*	15.748	1.440	117	10	2		17.317
R41 BOUDEWIJNLAAN KRUIPUNT LEDEBAAN RICHTING AALST	2.95	*	2.742	844	123	26	19		3.754
R41 BOUDEWIJNLAAN KRUIPUNT LEDEBAAN RICHTING WIEZE	2.95	*	3.485	1.736	166	38	11		5.436
R41 LEOPOLDLAAN THV KRSPT BINNENSTRAAT RICHTING AALST		*	174	23	9	1			207
R41 LEOPOLDLAAN THV KRSPT BINNENSTRAAT RICHTING HINGEN		*	81	7	1				89
R41 SIESEGEMLAAN KRUIPUNT KWALESTRAAT RICHTING NINOVE		*	1.494	121	9		1		1.625
R41 SIESEGEMLAAN RICHTING NINOVE	0.7		258	14	2				274



INFRACTIONS DE VITESSE (autoroutes incluses) : ENDROIT DU CONTRÔLE

2023

Rue	Borne Kilométrique	Nr de maison	Excès de 0-10 km/h	Excès de 11-20 km/h	Excès de 21-30 km/h	Excès de 31-40 km/h	Excès de plus de 40 km/h	Excès de ??? km/h	TOTAL
Ravenakkerstraat		33			1				1
ROLAND MONTEYNestraat RICHING DISGENAATDREEF		1	171	29	1				201
ROLAND MONTEYNestraat RICHING GIJZEGEM CENTRUM		21	3						3
ROLAND MONTEYNestraat RICHING HERDERSEM		21	7	1					8
ROOMS-HOFSTRAAT RICHING KAARDEVELDWEG		2	23	1					24
ROOMS-HOFSTRAAT RICHING KEPPESTRAAT		2	12						12
Schoolstraat								1	1
Sinte Annalaan		31				1			1
Sint Jobstraat		276						1	1
SINT JOBSTRAAT RICHING AALST		193	8						8
SINT JOBSTRAAT RICHING NIEUWERKERKEN		193	12	2		1			15
STEENWEG NAAR OUDEGEM KPT DEKKERSWEG RI AALST	8.15	*	43	2	1				46
STEENWEG NAAR OUDEGEM KRUIPUNT DEKKERSWEG RI	8.15		150	6	1				157
STEENWEG NAAR OUDEGEM RICHING AALST		69	12	2	1				15
STEENWEG NAAR OUDEGEM RICHING AALST		73	46	7		1	1		55
STEENWEG NAAR OUDEGEM RICHING DENDERMONDE		69	7	1					8
STEENWEG NAAR OUDEGEM RICHING DENDERMONDE		73	32	1					33
Vaartstraat		1						1	1
Vaartstraat		23	1						1
VAN DER NOOTSTRAAT THV KRUIPUNT RAVENAKKERSTRAAT			92	15	2	1			110
Vereeckenstraat		35			2				2
VEREeckenSTRAAT RICHING ROLAND MONTEYNestraat		35	293	29					322
VEREeckenSTRAAT RICHING STEENWEG NAAR OUDEGEM		35	196	34			1		231
Vrijheidstraat		63						1	1
WELVAARTSTRAAT RICHING GENTSE STEENWEG		74	59	2	2				63
Werf								1	1
Wijngaardveld		14B			1				1



INFRACTIONS DE VITESSE (autoroutes incluses) : ENDROIT DU CONTRÔLE

2023

Rue	Borne Kilometrique	Nr de maison	Excès de 0-10 km/h	Excès de 11-20 km/h	Excès de 21-30 km/h	Excès de 31-40 km/h	Excès de plus de 40 km/h	Excès de ??? km/h	TOTAL
Wijngaardveld			1						1
WIJNGAARDVELD RICHTING AALST		14	20	2	2				24
WIJNGAARDVELD RICHTING AALST		16	90	15	4				109
WIJNGAARDVELD RICHTING HERDERSEM		14	14	2					16
WIJNGAARDVELD RICHTING HERDERSEM		16	74	21	2				97
Zijpstraat		41			1				1
Zwembadlaan		VP986			1				1
ZWEMBADLAAN THV VERLICHTINGSPAAL 9869 RICHTING AL		*	47	5					52
ZWEMBADLAAN THV VERLICHTINGSPAAL 9869 RICHTING BE		*	47	7					54
TOTAL			56.696	8.447	1.369	284	109	69	66.974



INFRACTIONS DE VITESSE (autoroutes incluses) : RÉGIME VITESSE

2023

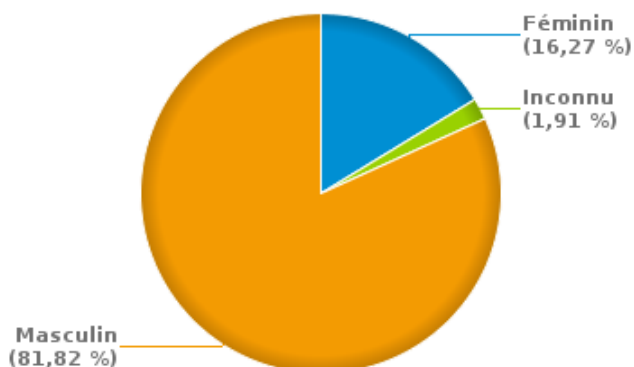
Vitesse autorisée	Excès de 0-10 km/h	Excès de 11-20 km/h	Excès de 21-30 km/h	Excès de 31-40 km/h	Excès de plus de 40	Excès de ??? km/h	TOTAL
30	1.989	396	188	26	4	0	2.603
50	31.637	5.012	639	119	49	1	37.457
60	0	1	0	0	0	0	1
70	1.811	149	16	1	3	0	1.980
90	21.258	2.888	525	138	52	0	24.861
120	1	1	1	0	1	0	4
Inconnu	0	0	0	0	0	68	68
TOTAL	56.696	8.447	1.369	284	109	69	66.974

INFRACTIONS ROUTIÈRES (autoroutes incluses) : PROFIL DES CONTREVENANTS 2023

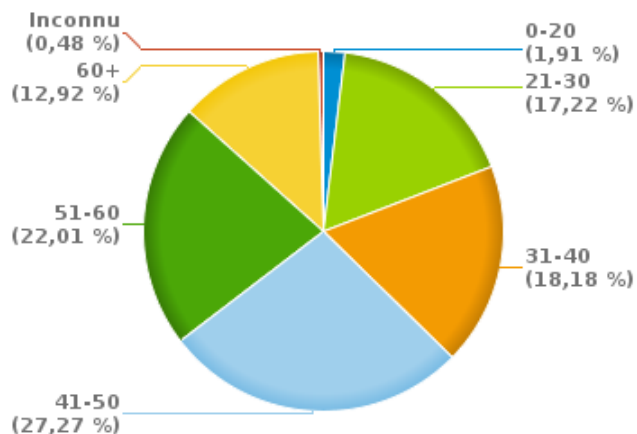
Nombre d'infractions d'alcool par catégorie d'âge et par sexe

	Masculin	Féminin	Inconnu	TOTAL
0-20	3	1	0	4
21-30	29	7	0	36
31-40	31	6	1	38
41-50	51	5	1	57
51-60	41	4	1	46
60+	16	11	0	27
Inconnu	0	0	1	1
TOTAL	171	34	4	209

% infractions alcool par sexe pour l'année 2023



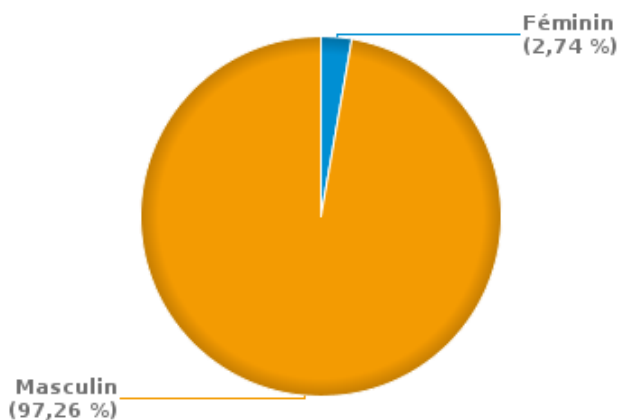
% infractions alcool par catégorie d'âge pour l'année 2023



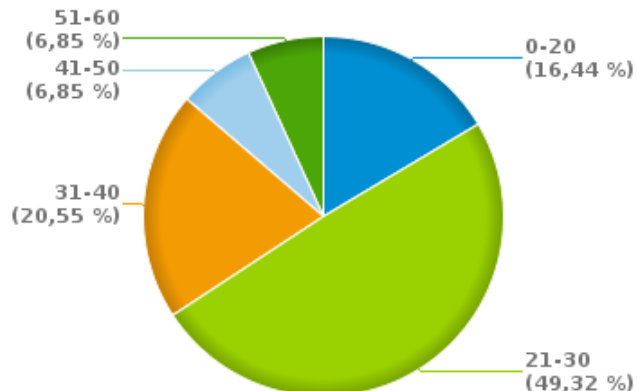
Nombre d'infractions de drogues par catégorie d'âge et par sexe

	Féminin	Masculin	TOTAL
0-20	0	12	12
21-30	1	35	36
31-40	1	14	15
41-50	0	5	5
51-60	0	5	5
TOTAL	2	71	73

% infractions drogues par sexe pour l'année 2023



% infractions drogues par catégorie d'âge pour l'année 2023





INFRACTIONS ROUTIÈRES
FILTRES ET PARAMÈTRES SELECTIONNÉS
DANS CE RAPPORT

Année de début de l'infraction	2015
Année de fin de l'infraction	2023
Trimestre(s)	Trim. 1;Trim. 2;Trim. 3;Trim. 4
Zone de police	ZP AALST
Unité locale/fédérale	
Hors/sur autoroute	(autoroutes incluses)
Unité de police constatante	
Date de clôture de la banque de données	30/04/24

Date de mise à jour du rapport	01 JUIL. 2024 10:22:52
---------------------------------------	------------------------