

**Aperçu  
Infractions routières  
(autoroutes incluses)  
2023**

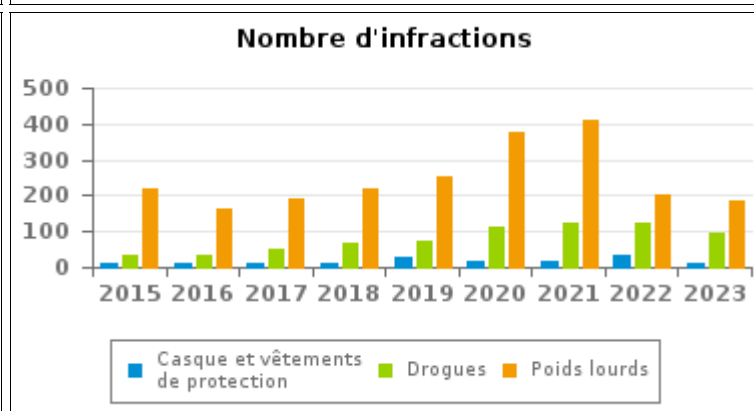
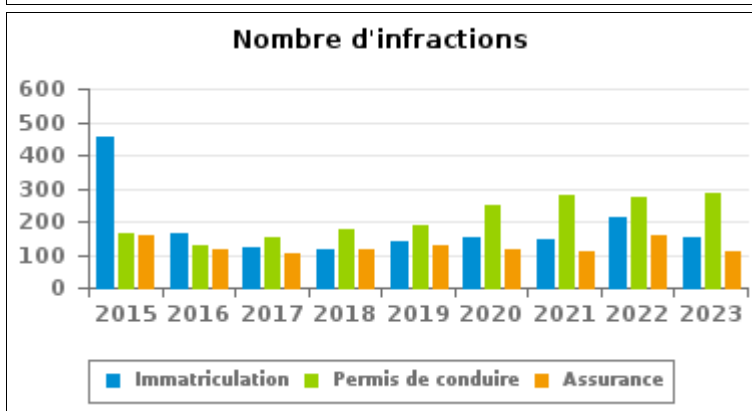
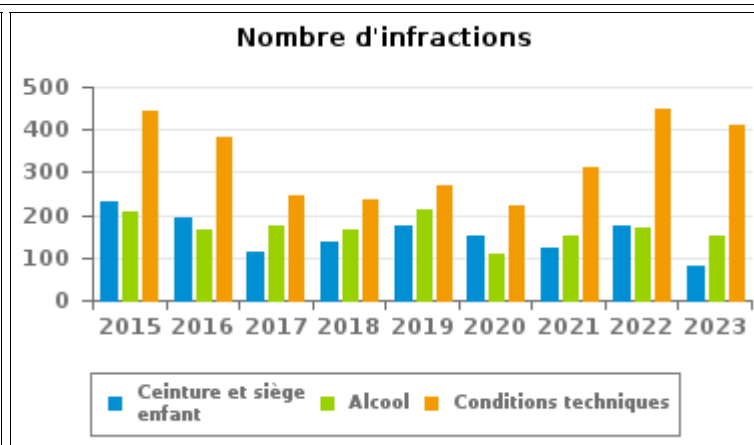
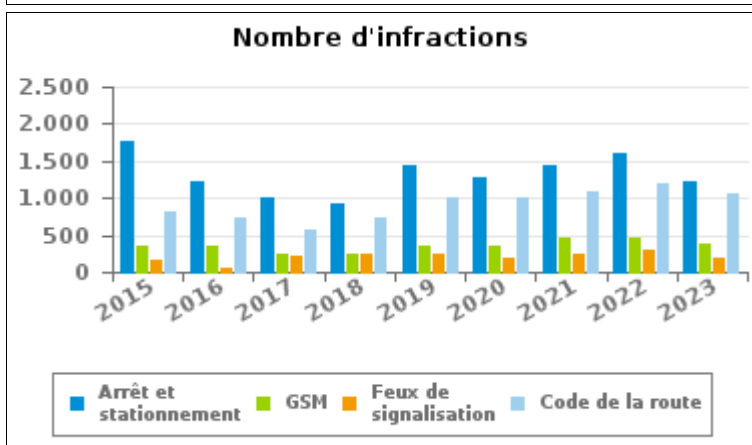
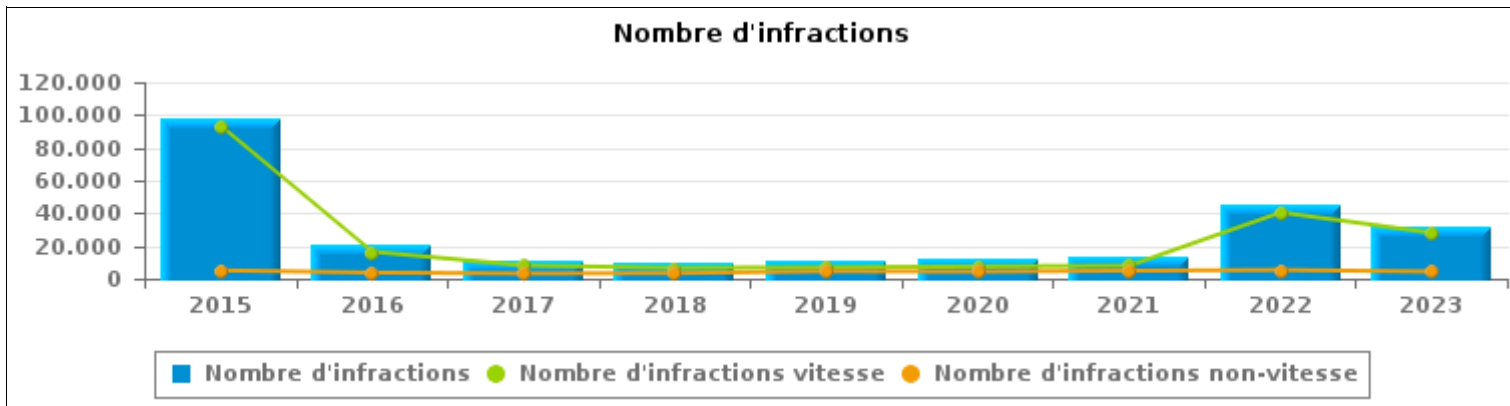
**ZP WETTEREN LAARNE  
WICHELEN (WETTEREN)**



# INFRACTIONS ROUTIÈRES (autoroutes incluses) : APERÇU GÉNÉRAL

## Comparaison par année: 2015-2023

	2015	2016	2017	2018	2019	2020	2021	2022	2023
<b>NOMBRE TOTAL D'INFRACTIONS</b>	<b>98.388</b>	<b>20.211</b>	<b>11.258</b>	<b>10.043</b>	<b>11.452</b>	<b>11.810</b>	<b>12.881</b>	<b>45.846</b>	<b>32.343</b>
<b>INFRACTIONS PAR THEME</b>									
	2015	2016	2017	2018	2019	2020	2021	2022	2023
Vitesse	93.338	16.484	8.060	6.654	6.929	7.474	7.990	40.486	28.012
Arrêt et stationnement	1.763	1.224	1.012	911	1.447	1.286	1.427	1.594	1.232
GSM	342	351	233	256	353	360	455	458	367
Casque et vêtements de protection	9	11	11	10	27	18	19	31	14
Ceinture et siège enfant	233	194	113	136	175	149	122	175	80
Feux de signalisation	176	47	212	235	245	184	238	312	193
Code de la route	805	742	573	735	1.009	999	1.083	1.201	1.059
Alcool	207	166	174	167	211	110	153	172	151
Drogues	33	34	50	69	73	112	122	122	95
Conditions techniques	445	383	247	234	268	224	312	447	409
Immatriculation	456	163	123	118	138	149	148	212	152
Permis de conduire	161	126	150	177	187	248	281	275	283
Assurance	158	114	103	113	125	118	110	156	107
Poids lourds	218	165	190	219	254	378	412	202	184
Autres	8	1	2	5	6	1	6	2	2
Inconnu	36	6	5	4	5	0	3	1	3





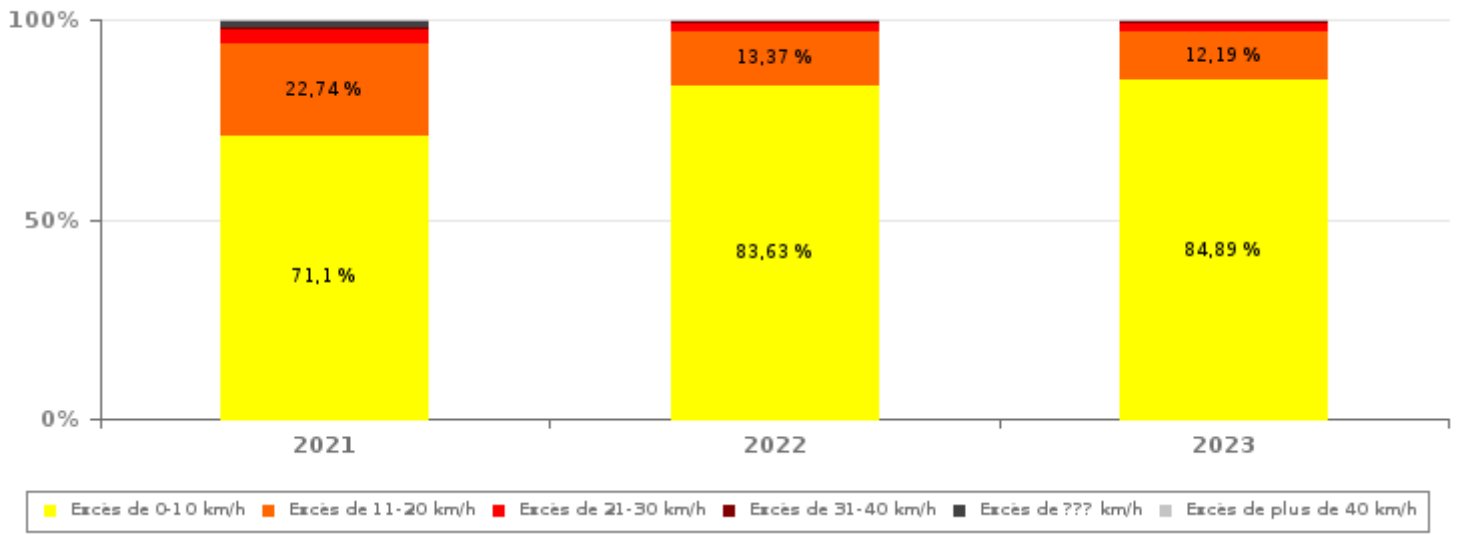
# INFRACTIONS ROUTIÈRES (autoroutes incluses) : APERÇU GÉNÉRAL

## INFRACTIONS PAR DEGRE DE GRAVITE

Comparaison par année: 2015-2023

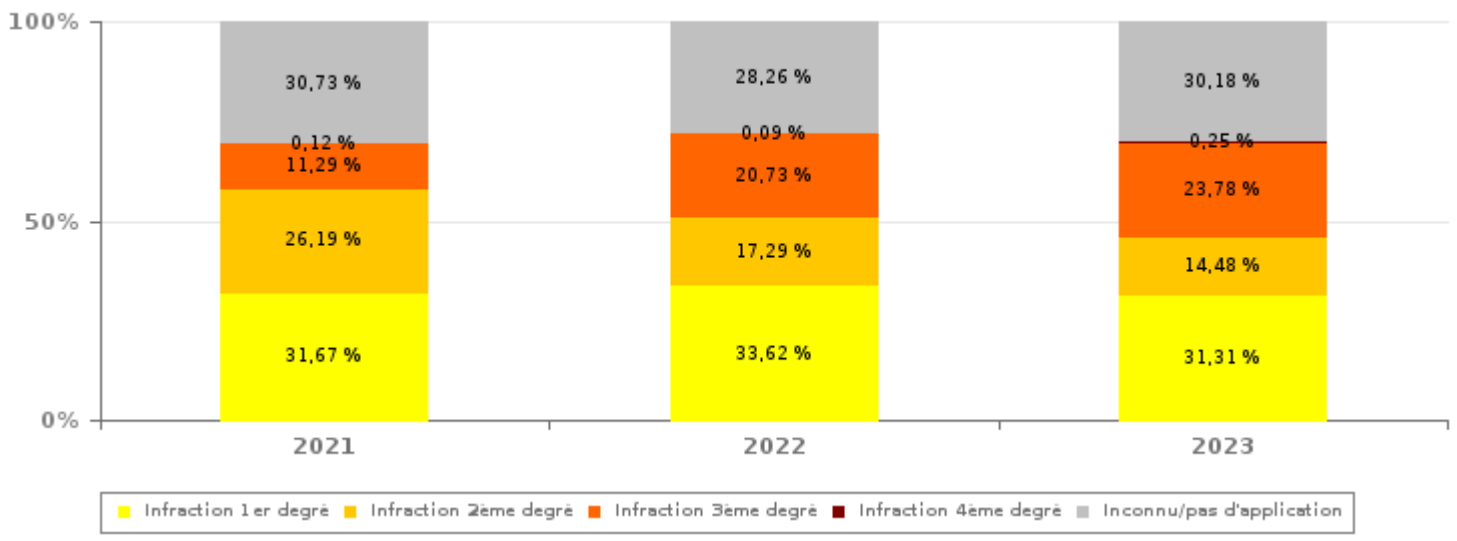
VITESSE	2015	2016	2017	2018	2019	2020	2021	2022	2023
Excès de 0-10 km/h	69.351	13.005	4.889	4.547	5.004	5.146	5.681	33.858	23.780
Excès de 11-20 km/h	17.770	2.695	2.512	1.701	1.576	1.843	1.817	5.411	3.414
Excès de 21-30 km/h	4.700	549	437	242	223	300	298	849	520
Excès de 31-40 km/h	1.069	125	98	59	41	76	51	192	149
Excès de plus de 40 km/h	375	39	41	26	10	16	31	113	79
Excès de ??? km/h	73	71	83	79	75	93	112	63	70
<b>Sous-total VITESSE</b>	<b>93.338</b>	<b>16.484</b>	<b>8.060</b>	<b>6.654</b>	<b>6.929</b>	<b>7.474</b>	<b>7.990</b>	<b>40.486</b>	<b>28.012</b>

Nombre d'infractions (vitesse): répartition selon la gravité



NON-VITESSE	2015	2016	2017	2018	2019	2020	2021	2022	2023
1er degré	2.362	1.582	1.151	1.155	1.576	1.506	1.549	1.802	1.356
2ème degré	1.046	1.042	762	870	1.209	1.151	1.281	927	627
3ème degré	425	152	373	391	619	498	552	1.111	1.030
4ème degré	7	12	12	5	6	9	6	5	11
Inconnu/Pas d'application	1.210	939	900	968	1.113	1.172	1.503	1.515	1.307
<b>Sous-total NON-VITESSE</b>	<b>5.050</b>	<b>3.727</b>	<b>3.198</b>	<b>3.389</b>	<b>4.523</b>	<b>4.336</b>	<b>4.891</b>	<b>5.360</b>	<b>4.331</b>

Nombre d'infractions (non-vitesse): répartition selon la gravité





# INFRACTIONS ROUTIÈRES (autoroutes incluses) : APERÇU GÉNÉRAL

INFRACTIONS PAR DEGRE DE GRAVITE

Comparaison par année: 2015-2023



## INFRACTIONS ROUTIÈRES (autoroutes incluses) : APERÇU GÉNÉRAL

### Comparaison par mois pour l'année 2023

	Jan	Fév	Mar	Avr	Mai	Juin	Juil	Août	Sep	Oct	Nov	Déc	TOTAL
<b>NOMBRE TOTAL D'INFRACTIONS</b>	<b>3.840</b>	<b>4.336</b>	<b>5.315</b>	<b>4.182</b>	<b>1.595</b>	<b>1.596</b>	<b>1.934</b>	<b>2.315</b>	<b>2.720</b>	<b>1.557</b>	<b>1.459</b>	<b>1.494</b>	<b>32.343</b>
<b>INFRACTIONS PAR THEME</b>													
<b>Vitesse</b>	3.495	3.901	4.922	3.803	1.067	1.231	1.708	2.058	2.359	1.176	1.074	1.218	<b>28.012</b>
<b>Arrêt et stationnement</b>	74	94	115	109	178	130	66	56	83	98	147	82	<b>1.232</b>
<b>GSM</b>	36	48	39	48	28	22	15	30	39	28	12	22	<b>367</b>
<b>Casque et vêtements de protection</b>	0	0	0	0	0	3	0	4	3	2	2	0	<b>14</b>
<b>Ceinture et siège enfant</b>	4	8	11	8	3	9	3	6	14	9	4	1	<b>80</b>
<b>Feux de signalisation</b>	18	8	26	24	17	22	8	0	9	27	26	8	<b>193</b>
<b>Code de la route</b>	99	137	79	83	178	74	34	46	124	70	80	55	<b>1.059</b>
<b>Alcool</b>	13	11	13	10	11	19	14	8	7	18	16	11	<b>151</b>
<b>Drogues</b>	14	11	8	11	8	6	5	4	4	10	5	9	<b>95</b>
<b>Conditions techniques</b>	31	29	41	33	21	30	33	61	29	40	28	33	<b>409</b>
<b>Immatriculation</b>	11	19	11	16	8	11	15	13	16	11	11	10	<b>152</b>
<b>Permis de conduire</b>	30	32	26	20	14	22	17	21	17	35	27	22	<b>283</b>
<b>Assurance</b>	7	9	12	14	8	6	9	6	4	11	11	10	<b>107</b>
<b>Poids lourds</b>	8	29	12	3	53	11	7	1	12	21	15	12	<b>184</b>
<b>Autres</b>	0	0	0	0	1	0	0	0	0	0	1	0	<b>2</b>
<b>Inconnu</b>	0	0	0	0	0	0	0	1	0	1	0	1	<b>3</b>
<b>INFRACTIONS PAR DEGRE DE GRAVI</b>													
<b>VITESSE</b>													
<b>Excès de 0-10 km/h</b>	2.969	3.420	4.360	3.253	812	958	1.412	1.753	1.997	968	891	987	<b>23.780</b>
<b>Excès de 11-20 km/h</b>	441	380	434	459	209	231	246	235	280	161	147	191	<b>3.414</b>
<b>Excès de 21-30 km/h</b>	67	58	79	57	23	29	26	51	53	28	27	22	<b>520</b>
<b>Excès de 31-40 km/h</b>	7	25	29	14	8	8	12	9	18	7	4	8	<b>149</b>
<b>Excès de plus de 40 km/h</b>	8	10	5	9	7	4	10	6	7	4	1	8	<b>79</b>
<b>Excès de ??? km/h</b>	3	8	15	11	8	1	2	4	4	8	4	2	<b>70</b>
<b>Sous-total VITESSE</b>	<b>3.495</b>	<b>3.901</b>	<b>4.922</b>	<b>3.803</b>	<b>1.067</b>	<b>1.231</b>	<b>1.708</b>	<b>2.058</b>	<b>2.359</b>	<b>1.176</b>	<b>1.074</b>	<b>1.218</b>	<b>28.012</b>
<b>NON-VITESSE</b>													
<b>1er degré</b>	93	136	119	120	172	124	61	67	117	97	159	91	<b>1.356</b>
<b>2ème degré</b>	45	47	68	64	66	63	39	40	48	53	61	33	<b>627</b>
<b>3ème degré</b>	102	92	95	102	165	80	39	49	120	83	59	44	<b>1.030</b>
<b>4ème degré</b>	3	4	0	0	0	0	0	0	0	1	0	3	<b>11</b>
<b>Inconnu/Pas d'application</b>	102	156	111	93	125	98	87	101	76	147	106	105	<b>1.307</b>
<b>Sous-total NON-VITESSE</b>	<b>345</b>	<b>435</b>	<b>393</b>	<b>379</b>	<b>528</b>	<b>365</b>	<b>226</b>	<b>257</b>	<b>361</b>	<b>381</b>	<b>385</b>	<b>276</b>	<b>4.331</b>



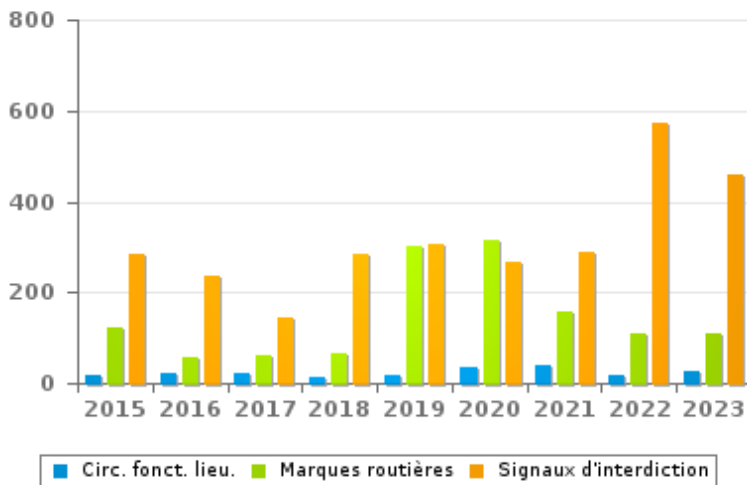
# INFRACTIONS ROUTIÈRES (autoroutes incluses) : APERÇU GÉNÉRAL (DÉTAIL)

Comparaison par année: 2015-2023

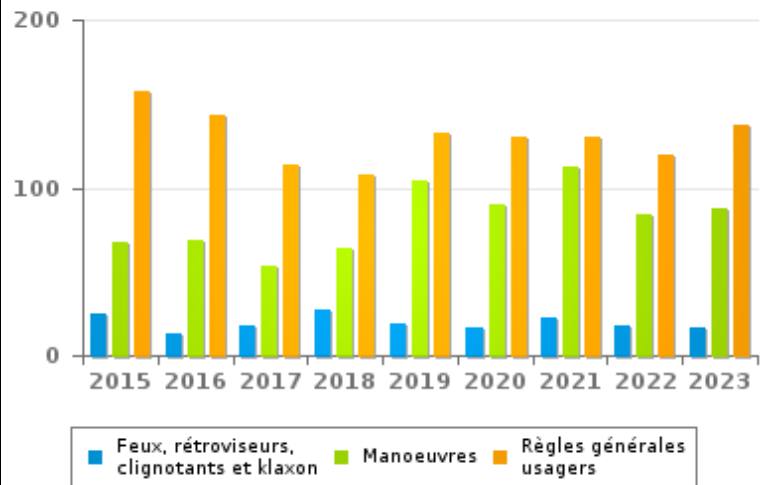
## Code de la route

	2015	2016	2017	2018	2019	2020	2021	2022	2023
Signaux d'interdiction	283	237	145	285	306	267	287	571	458
Marques routières	123	55	63	65	300	313	158	108	108
Règles générales usagers	157	143	114	108	133	130	130	119	137
Manoeuvres	68	69	53	64	104	90	113	84	87
Signaux d'obligation	34	92	75	98	62	64	62	76	61
Chargement des véhicules (code de la route)	37	35	29	23	22	40	188	137	84
Circulation en fonction du lieu	18	21	21	12	16	37	41	19	25
Injonctions des agents qualifiés	19	18	24	15	14	12	27	42	21
Feux, rétroviseurs, clignotants et klaxon	25	13	18	27	19	16	23	18	17
Priorité	18	15	13	20	11	18	24	6	23
Transport de personnes (code de la route)	8	25	5	12	13	3	5	14	9
Comportement à l'égard de certains usagers	8	13	12	5	6	9	18	7	7
Code de la route: autres	7	6	1	1	3	0	7	0	22
<b>TOTAL</b>	<b>805</b>	<b>742</b>	<b>573</b>	<b>735</b>	<b>1.009</b>	<b>999</b>	<b>1.083</b>	<b>1.201</b>	<b>1.059</b>

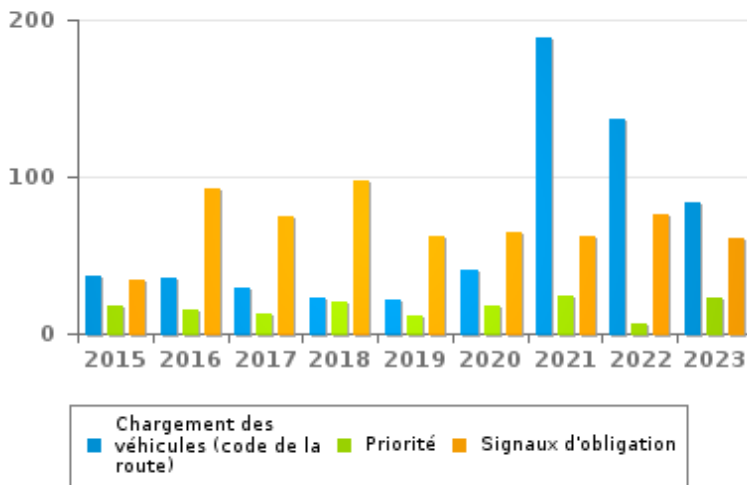
Nombre d'infractions



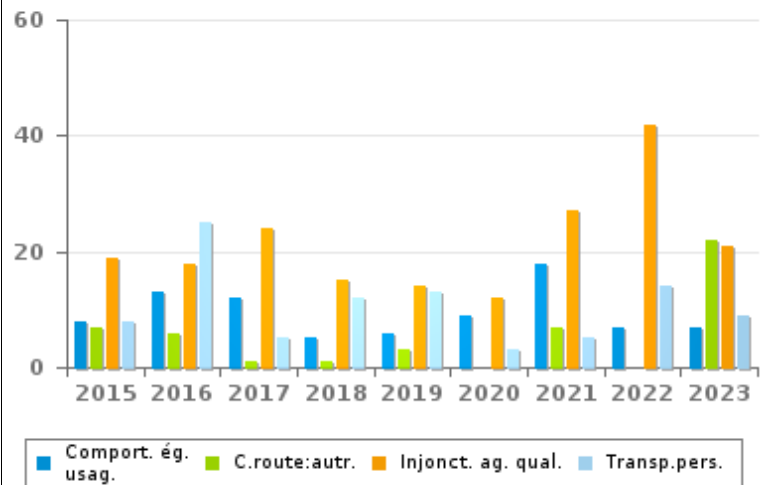
Nombre d'infractions



Nombre d'infractions



Nombre d'infractions





# INFRACTIONS ROUTIÈRES (autoroutes incluses) : TOP 5 DES INFRACTIONS

## 2023

### Toutes les infractions

Theme	Article de loi	Nombre d'infractions	% (*)
Vitesse	Art. 11.2.1°.a). En dehors des agglomérations, la vitesse est limitée à 120 km à l'heure sur les autoroutes [...].	14.374	44,44%
Vitesse	(Attention : l'infraction suivante est uniquement valable pour la Région flamande) Art. 11.1. Dans les agglomérations, la vitesse est limitée à 50 km à l'heure [...].	2.363	7,31%
Vitesse	(Attention : l'infraction suivante est uniquement valable pour la Région flamande) Art. 11.2.3°.b). En dehors des agglomérations, la vitesse est limitée à 70 km à l'heure sur les autres voies publiques.	4.790	14,81%
Vitesse	(Attention : l'infraction suivante est uniquement valable pour la Région flamande) Art. 11.2.3°- b). En dehors des agglomérations, la vitesse est limitée à 70 km à l'heure sur les autres voies publiques. Sur certaines voies publiques, une limitation de vitesse inférieure ou supérieure peut cependant être imposée ou admise [...]. Art. 5. Les usagers doivent se conformer [...] aux signaux routiers [...], lorsque ceux-ci sont réguliers en la forme, suffisamment visibles et placés conformément aux prescriptions du [...] règlement [général sur la police de la circulation routière et de l'usage de la voie publique]. Art. 68.3. [...] Sign. C43 [avec la mention 50]. A partir du signal jusqu'au prochain carrefour [ou signal C45], interdiction de circuler à une vitesse supérieure à [50 km/h] [...].	1.525	4,72%
Vitesse	(Attention : l'infraction suivante est uniquement valable pour la Région flamande) Art. 22quater. Dans les zones délimitées par les signaux routiers F4a et F4b, la vitesse est limitée à 30 km à l'heure.	2.139	6,61%

### Infractions du 4ème degré

Theme	Article de loi	Nombre d'infractions	% (*)
Code de la route	Art. 4.1. Les usagers doivent obtempérer immédiatement aux injonctions des agents qualifiés. Art. 4.2.2°. Sont notamment considérées comme injonctions : le ou les bras tendus horizontalement, qui signifie arrêt pour les usagers qui viennent de directions coupant celles indiquées par le ou les bras tendus. Art. 4.1°. Sont infractions du quatrième degré au sens de l'article 29§1er, 1er alinéa de la [...] loi relative à la police de la circulation routière, coordonnée le 16 mars 1968: [...] transgresser les ordres [...] [mentionnés à l'article 4.2.2° de l'AR 01-12-1975] d'une personne habilitée.	4	0,01 %
Code de la route	Constitue une infraction de 4ème degré en vertu de l'article 4.4° de l'AR du 30-09-2005 : Art. 20.3.1°. Il est interdit de s'engager sur un passage à niveau lorsque les barrières sont en mouvement ou fermées.	2	0,01 %
Code de la route	Constitue une infraction de 4ème degré en vertu de l'article 4.4° de l'AR du 30-09-2005 : Art. 20.3.2°. Il est interdit de s'engager sur un passage à niveau lorsque les feux rouges clignotants sont allumés.	3	0,01 %
Code de la route	Constitue une infraction de 4ème degré en vertu de l'article 4.4° de l'AR du 30-09-2005 : Art. 20.3.3°. Il est interdit de s'engager sur un passage à niveau lorsque le signal sonore fonctionne.	1	0,00 %
Code de la route	Constitue une infraction de 4ème degré en vertu de l'article 4.5° de l'AR du 30-09-2005 : Art. 21.4.3°. Il est interdit sur les autoroutes de faire marche arrière ou de rouler en sens contraire au sens obligatoire.	1	0,00 %



# INFRACTIONS ROUTIÈRES (autoroutes incluses) : TOP 5 DES INFRACTIONS 2023

(\*) % par rapport au nombre total d'infractions



# INFRACTIONS ROUTIÈRES (autoroutes incluses) : MOMENT

## Nombre d'infractions selon le moment de la semaine

### 2023

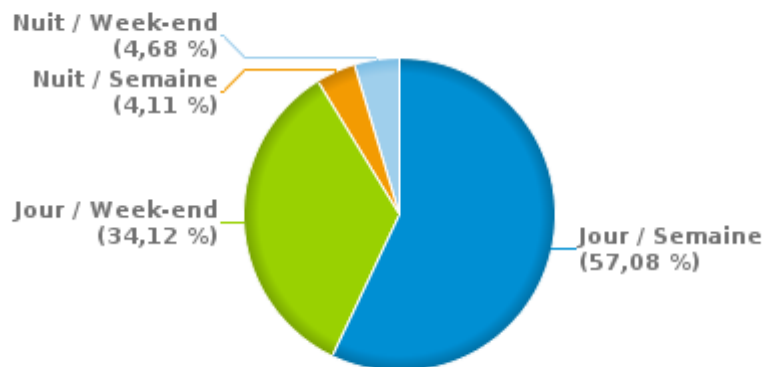


	Semaine			Week-end			TOTAL
	Jour	Nuit	Sous-total	Jour	Nuit	Sous-total	
Vitesse	15.693	1.187	16.880	9.883	1.249	11.132	28.012
Arrêt et stationnement	748	44	792	372	68	440	1.232
GSM	277	0	277	87	3	90	367
Casque et vêtements de protection	9	0	9	4	1	5	14
Ceinture et siège enfant	38	3	41	33	6	39	80
Feux de signalisation	128	14	142	37	14	51	193
Code de la route	800	20	820	214	25	239	1.059
Alcool	34	15	49	47	55	102	151
Drogues	40	2	42	43	10	53	95
Conditions techniques	240	17	257	133	19	152	409
Immatriculation	95	6	101	38	13	51	152
Permis de conduire	145	14	159	92	32	124	283
Assurance	60	4	64	33	10	43	107
Poids lourds	154	3	157	18	9	27	184
Autres	2	0	2	0	0	0	2
Inconnu	0	0	0	3	0	3	3
<b>TOTAL</b>	<b>18.463</b>	<b>1.329</b>	<b>19.792</b>	<b>11.037</b>	<b>1.514</b>	<b>12.551</b>	<b>32.343</b>

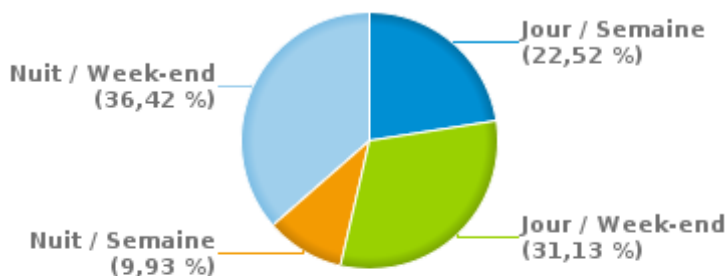
Weekend = Du vendredi 22h00 jusqu'au lundi 06h00  
Semaine = Du lundi 06h00 jusqu'au vendredi 22h00

Jour: de 06h00 à 22h00  
Nuit: de 22h00 à 06h00

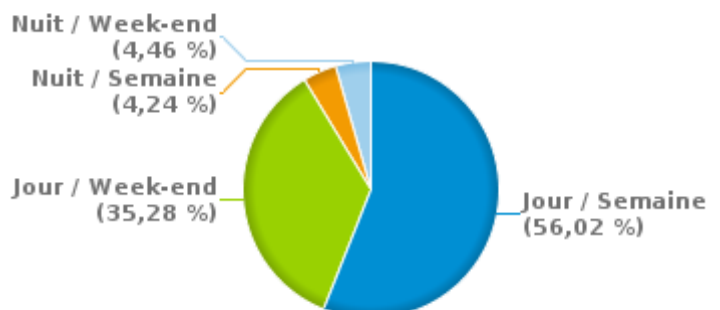
#### % infractions selon le moment pour l'année 2023



#### % infractions alcool selon le moment pour l'année 2023



#### % infractions vitesse selon le moment pour l'année 2023





## INFRACTIONS DE VITESSE (autoroutes incluses) : ENDROIT DU CONTRÔLE

2023

## Laarne

Rue	Borne Kilométrique	Nr de maison	Excès de 0-10 km/h	Excès de 11-20 km/h	Excès de 21-30 km/h	Excès de 31-40 km/h	Excès de plus de 40 km/h	Excès de ??? km/h	TOTAL
A14-E17 Dir Anvers	58.0							1	1
A14-E17 Dir Anvers	59.0							1	1
A14-E17 Dir Anvers	63.0							1	1
A14-E17 Dir Anvers	65.0			1					1
A14-E17 Dir Anvers	67.0							1	1
A14-E17 Dir Anvers			1	1			1	9	12
A14-E17 Dir Anvers sortie 11 Beervelde	61.8							1	1
A14-E17 Direction Antwerpen Parking Laarne	64.9							4	4
A14-E17 Direction Antwerpen Parking Laarne								1	1
A14-E17 Direction Lille (F) Parking Laarne	64.9							9	9
A14-E17 Direction Lille (F) Parking Laarne								1	1
A14-E17 Dir Lille (F)			2	1	2		1	8	14
Bieststraat								1	1
Brandemanstraat		27	1						1
Colmanstraat		43	3						3
COLMANSTRAAT RICHTING BEERVELDE		50	2						2
COLMANSTRAAT RICHTING HEIRWEG		41	3						3
COLMANSTRAAT RICHTING KALKEN		43	7	1	1				9
COLMANSTRAAT RICHTING MASSEMEN		50	3						3
COLMANSTRAAT RICHTING WETTEREN		41	5	1	2				8
COLMANSTRAAT RICHTING WETTEREN		43	6	2	1				9
Dendermondsesteenweg		57	1						1
DENDERMONDSESTEENWEG RICHTING BERLARE		77	2						2
DENDERMONDSESTEENWEG RICHTING DESTELBERGEN		77	2	2					4
DENDERMONDSESTEENWEG RICHTING OVERMERE		57	1						1
EEKHOEKSTRAAT RICHTING HEUSDEN		21	59	12					71



## INFRACTIONS DE VITESSE (autoroutes incluses) : ENDROIT DU CONTRÔLE

2023

Rue	Borne Kilométrique	Nr de maison	Excès de 0-10 km/h	Excès de 11-20 km/h	Excès de 21-30 km/h	Excès de 31-40 km/h	Excès de plus de 40 km/h	Excès de ??? km/h	TOTAL
EEKHOEKSTRAAT RICHTING HEUSDEN		65	9	2					11
EEKHOEKSTRAAT RICHTING LAARNE		21	27	4					31
EEKHOEKSTRAAT RICHTING WETTEREN		65	11	3					14
Gaverstraat		33	1						1
GAVERSTRAAT RICHTING LOKEREN		36	4	3			1		8
GAVERSTRAAT RICHTING LOKEREN		41	2						2
GAVERSTRAAT RICHTING WETTEREN		36	2		1				3
GAVERSTRAAT RICHTING WETTEREN		37	5						5
GAVERSTRAAT RICHTING WETTEREN		41	3						3
GAVERSTRAAT RICHTING ZELE		37	8	2					10
Heirweg		200	1						1
Heirweg			1	1		1			3
HEIRWEG RICHTING BERLARE		144	16	1					17
HEIRWEG RICHTING GENT		105	3						3
HEIRWEG RICHTING GENT		144	4	1					5
HEIRWEG RICHTING GENT		146	5	3					8
HEIRWEG RICHTING UITBERGEN		105	6	1					7
HEIRWEG RICHTING ZELE		146	1	2					3
HUSSEVELDESTRAAT RICHTING BEERVELDE		43	1	1					2
HUSSEVELDESTRAAT RICHTING BEERVELDE		52		2					2
HUSSEVELDESTRAAT RICHTING LOKEREN		60	1	1					2
HUSSEVELDESTRAAT RICHTING LOKEREN		64	4	2	1				7
HUSSEVELDESTRAAT RICHTING WETTEREN		43	5	2					7
HUSSEVELDESTRAAT RICHTING WETTEREN		52	3						3
HUSSEVELDESTRAAT RICHTING WETTEREN		60		2					2
HUSSEVELDESTRAAT RICHTING WETTEREN		64	5	1					6
Kalkendorp		15	3						3



## INFRACTIONS DE VITESSE (autoroutes incluses) : ENDROIT DU CONTRÔLE

2023

Rue	Borne Kilométrique	Nr de maison	Excès de 0-10 km/h	Excès de 11-20 km/h	Excès de 21-30 km/h	Excès de 31-40 km/h	Excès de plus de 40 km/h	Excès de ??? km/h	TOTAL
KALKENDORP RICHTING KALKEN		11	29	2					31
KALKENDORP RICHTING OVERMERE		15	6	1					7
KALKENDORP RICHTING WETTEREN		11	16	2					18
KALKENDORP RICHTING WETTEREN		15	2						2
KASTEELDREEF RICHTING HEUSDEN		19	1	1					2
KASTEELDREEF RICHTING WETTEREN		19	1						1
KERKSTRAAT RICHTING BEERVELDE		7	7	1					8
KERKSTRAAT RICHTING HEUSDEN		7	3	3					6
KOFFIESTRAAT RICHTING BEERVELDE		2B	1						1
Korte Meire			1	1					2
Lange Meire		84	13	10	3				26
Lange Meire		98	1						1
LANGE MEIRE RICHTING BEERVELDE		90	1						1
LANGE MEIRE RICHTING BEERVELDE		98	4						4
LANGE MEIRE RICHTING BERLARE		59A	19	2	1	1			23
LANGE MEIRE RICHTING E17		94A	4	1					5
LANGE MEIRE RICHTING HEUSDEN		90	8	1					9
LANGE MEIRE RICHTING HEUSDEN		98	15	9					24
LANGE MEIRE RICHTING KALKEN		92	2	2					4
LANGE MEIRE RICHTING LAARNE		86	33	10	1				44
LANGE MEIRE RICHTING LAARNE		92	19	7	1				27
LANGE MEIRE RICHTING LAARNE		94	17	6	3				26
LANGE MEIRE RICHTING LAARNE		94A	23	12		1			36
LANGE MEIRE RICHTING LOCHRISTI		86	9	4	1	1	1		16
LANGE MEIRE RICHTING LOCHRISTI		94	21	9	1	1			32
LANGE MEIRE RICHTING MELLE		59A	19	4					23
LANGE MEIRE RICHTING MELLE		61	9	4	1				14



## INFRACTIONS DE VITESSE (autoroutes incluses) : ENDROIT DU CONTRÔLE

2023

Rue	Borne Kilometrique	Nr de maison	Excès de 0-10 km/h	Excès de 11-20 km/h	Excès de 21-30 km/h	Excès de 31-40 km/h	Excès de plus de 40 km/h	Excès de ??? km/h	TOTAL
LANGE MEIRE RICHTING OVERMERE		61	16	6		1			23
MEIRHOEKSTRAAT RICHTING HEUSDEN		54	44	12	1				57
MEIRHOEKSTRAAT RICHTING HEUSDEN		64	12	10					22
MEIRHOEKSTRAAT RICHTING HEUSDEN		82	14	7	2				23
MEIRHOEKSTRAAT RICHTING LAARNE		1	4		1				5
MEIRHOEKSTRAAT RICHTING LAARNE		50	9	3					12
MEIRHOEKSTRAAT RICHTING LAARNE		58	40	13					53
MEIRHOEKSTRAAT RICHTING LAARNE		76	7	7			1		15
MEIRHOEKSTRAAT RICHTING WETTEREN		1	16	1	1				18
MEIRHOEKSTRAAT RICHTING WETTEREN		50	11	1					12
MEIRHOEKSTRAAT RICHTING WETTEREN		54	30	9					39
MEIRHOEKSTRAAT RICHTING WETTEREN		58	37	13	3				53
MEIRHOEKSTRAAT RICHTING WETTEREN		64	16	4	2				22
MEIRHOEKSTRAAT RICHTING WETTEREN		76	9	4					13
MEIRHOEKSTRAAT RICHTING WETTEREN		82	18	4					22
Mellestraat		25	1						1
MELLESTRAAT RICHTING HEUSDEN		13	3						3
MELLESTRAAT RICHTING MELLE		13	4		1				5
Molenstraat		16	1						1
MOLENSTRAAT RICHTING E17		49	45	14		1			60
MOLENSTRAAT RICHTING HEUSDEN		14A	72	18					90
MOLENSTRAAT RICHTING HEUSDEN		16	98	18					116
MOLENSTRAAT RICHTING HEUSDEN		49	57	18	1				76
MOLENSTRAAT RICHTING HEUSDEN		51	67	17	1				85
MOLENSTRAAT RICHTING WETTEREN		14A	74	15	2				91
MOLENSTRAAT RICHTING WETTEREN		16	49	4					53
MOLENSTRAAT RICHTING WETTEREN		51	62	7	2				71



## INFRACTIONS DE VITESSE (autoroutes incluses) : ENDROIT DU CONTRÔLE

2023

Rue	Borne Kilométrique	Nr de maison	Excès de 0-10 km/h	Excès de 11-20 km/h	Excès de 21-30 km/h	Excès de 31-40 km/h	Excès de plus de 40 km/h	Excès de ??? km/h	TOTAL
N407 Lokeren - Wetteren	10.9		1						1
N445 DENDERMONDSESTEENWEG RICHTING LAARNE		61	3	1	2				6
N445 DENDERMONDSESTEENWEG RICHTING OVERMERE		61	2	1					3
N445 HEIRWEG RICHTING BERLARE	11.1		1						1
N445 HEIRWEG RICHTING DESTELBERGEN		101	3	3	1	1			8
N445 HEIRWEG RICHTING GENT	11.1		3						3
N445 HEIRWEG RICHTING GENT	9.7		6	4					10
N445 HEIRWEG RICHTING GENT		103	9	3		2			14
N445 HEIRWEG RICHTING OVERMERE		101	8	6	2	1			17
N445 HEIRWEG RICHTING ZELE	9.7		10	1	2	1			14
N445 HEIRWEG RICHTING ZELE		103	15	6	1	3			25
N445 LAARNE RICHTING BERLARE	11.5		2		1				3
N445 LAARNE RICHTING GENT	11.5		2	3					5
N449 RIVIERSTRAAT RICHTING BEERVELDE		26	4	3	1				8
N449 RIVIERSTRAAT RICHTING BEERVELDE		47A	8	6					14
N449 RIVIERSTRAAT RICHTING HEUSDEN		26	7		1				8
N449 RIVIERSTRAAT RICHTING LAARNE		47A	10	3					13
Nerenweg		59				1			1
NERENWEG RICHTING DORP		55	14	11	1				26
NERENWEG RICHTING HEIRWEG		55	11	5	1				17
NERENWEG RICHTING HEIRWEG		59	20	5					25
NERENWEG RICHTING KALKEN		59	19	6					25
NERENWEG RICHTING OVERMERE		59	10	1	1				12
Rivierstraat		30	1						1
Rivierstraat		31		1					1
Rivierstraat		47					1		1
RIVIERSTRAAT RICHTING BEERVELDE		30	1	1					2



## INFRACTIONS DE VITESSE (autoroutes incluses) : ENDROIT DU CONTRÔLE

2023

Rue	Borne Kilometrique	Nr de maison	Excès de 0-10 km/h	Excès de 11-20 km/h	Excès de 21-30 km/h	Excès de 31-40 km/h	Excès de plus de 40 km/h	Excès de ??? km/h	TOTAL
RIVIERSTRAAT RICHTING BEERVELDE		47A	9	2					11
RIVIERSTRAAT RICHTING LAARNE		30	5	3					8
RIVIERSTRAAT RICHTING LOCHRISTI		31	18	6	5				29
RIVIERSTRAAT RICHTING WETTEREN		31	7	4					11
RIVIERSTRAAT RICHTING WETTEREN		47A	5						5
Schoolstraat		19	8	1	1				10
STEENTJESTRAAT RICHTING BEERVELDE		43	7						7
STEENTJESTRAAT RICHTING E17		6	16	5					21
STEENTJESTRAAT RICHTING HEUSDEN		16	19	5	1				25
STEENTJESTRAAT RICHTING HEUSDEN		18	10	5					15
STEENTJESTRAAT RICHTING HEUSDEN		44	17	1					18
STEENTJESTRAAT RICHTING LAARNE		6	11	5	1	3			20
STEENTJESTRAAT RICHTING LOCHRISTI		16	7	3					10
STEENTJESTRAAT RICHTING LOCHRISTI		18		1					1
STEENTJESTRAAT RICHTING LOCHRISTI		44	4	1					5
Vaartstraat		33	1						1
Vaartstraat		58A		2					2
Vaartstraat		85	1						1
VAARTSTRAAT RICHTING KALKEN		25		1					1
VAARTSTRAAT RICHTING KALKEN		85	18	2					20
VAARTSTRAAT RICHTING KALKENDORP		33	9	1					10
VAARTSTRAAT RICHTING WETTEREN		115B	17	3					20
VAARTSTRAAT RICHTING WETTEREN		25	6						6
VAARTSTRAAT RICHTING WETTEREN		33	23	5					28
VAARTSTRAAT RICHTING WETTEREN		85	20	11	3				34
VAARTSTRAAT RICHTING ZELE		115B	25	4					29
Wegvoeringstraat		24	2	1					3



## INFRACTIONS DE VITESSE (autoroutes incluses) : ENDROIT DU CONTRÔLE

2023

Rue	Borne Kilometrique	Nr de maison	Excès de 0-10 km/h	Excès de 11-20 km/h	Excès de 21-30 km/h	Excès de 31-40 km/h	Excès de plus de 40 km/h	Excès de ??? km/h	TOTAL
Wegvoeringstraat		27		1					1
WEGVOERINGSTRAAT RICHTING HEUSDEN		24	2	4			1		7
WEGVOERINGSTRAAT RICHTING HEUSDEN		27		1					1
WEGVOERINGSTRAAT RICHTING WETTEREN		27		2	1				3
<b>TOTAL</b>			<b>1.766</b>	<b>502</b>	<b>63</b>	<b>19</b>	<b>7</b>	<b>38</b>	<b>2.395</b>

## Wetteren

Rue	Borne Kilometrique	Nr de maison	Excès de 0-10 km/h	Excès de 11-20 km/h	Excès de 21-30 km/h	Excès de 31-40 km/h	Excès de plus de 40 km/h	Excès de ??? km/h	TOTAL
A10-E40 Dir Bruxelles	35.0							1	1
A10-E40 Dir Bruxelles			1				2	2	5
A10-E40 Dir Bruxelles sortie 17 Wetteren								2	2
A10-E40 Direction Oostende Parking Wetteren	34.0							2	2
A10-E40 Direction Oostende Parking Wetteren			7		1		1	2	11
A10-E40 Dir Ostende	35.1							1	1
A10-E40 Dir Ostende			21	7		1		6	35
A10-E40 ERPE-MERE NAAR WETTEREN RICHTING OOSTENDE	33.2		5.636	624	120	54	20		6.454
A10-E40 MELLE NAAR WETTEREN RICHTING BRUSSEL	33.2		7.471	453	78	28	20		8.050
Aard								1	1
ACHTTIEN AUGUSTUSLAAN RICHTING DENDERMONDE		49	1	1					2
ACHTTIEN AUGUSTUSLAAN RICHTING MASSEMEN		49	1						1
ACHTTIEN AUGUSTUSLAAN RICHTING STATION		48	1						1
ACHTTIEN AUGUSTUSLAAN RICHTING WEGVOERINGSTRAAT		48	2						2
BLOEMLUSTSTRAAT RICHTING WETTEREN CENTRUM		60	11	3	1				15
BLOEMLUSTSTRAAT RICHTING ZUIDLAAN		60	4	1					5
Brusselsesteenweg		134	1						1
Brusselsesteenweg		292		1					1





## INFRACTIONS DE VITESSE (autoroutes incluses) : ENDROIT DU CONTRÔLE

2023

Rue	Borne Kilometrique	Nr de maison	Excès de 0-10 km/h	Excès de 11-20 km/h	Excès de 21-30 km/h	Excès de 31-40 km/h	Excès de plus de 40 km/h	Excès de ??? km/h	TOTAL
Brusselsesteenweg			1					1	2
BRUSSESESTEENWEG RICHTING AALST		119	2	1					3
BRUSSESESTEENWEG RICHTING AALST		134	16						16
BRUSSESESTEENWEG RICHTING AALST		156	1						1
BRUSSESESTEENWEG RICHTING AALST		160	8						8
BRUSSESESTEENWEG RICHTING AALST		435	2	1					3
BRUSSESESTEENWEG RICHTING AALST		455	5	1					6
BRUSSESESTEENWEG RICHTING AALST		89	3	2			1		6
BRUSSESESTEENWEG RICHTING AALST		97	2	1					3
BRUSSESESTEENWEG RICHTING AALST		98	9	3					12
BRUSSESESTEENWEG RICHTING BRUSSEL		131	2	1					3
BRUSSESESTEENWEG RICHTING GENT		119	2						2
BRUSSESESTEENWEG RICHTING GENT		131			1				1
BRUSSESESTEENWEG RICHTING GENT		156	1						1
BRUSSESESTEENWEG RICHTING GENT		160	1						1
BRUSSESESTEENWEG RICHTING GENT		455	2						2
BRUSSESESTEENWEG RICHTING GENT		89	2						2
BRUSSESESTEENWEG RICHTING GENT		98	7	2					9
BRUSSESESTEENWEG RICHTING MELLE		134	5	1	2				8
BRUSSESESTEENWEG RICHTING MELLE		284	3						3
BRUSSESESTEENWEG RICHTING OORDEGEM		284	2	1					3
COOPPALLAAN RICHTING CENTRUM		41	1						1
COOPPALLAAN RICHTING HEUSDEN		67		1					1
COOPPALLAAN RICHTING LAARNE		67	2						2
Dendermondesteenweg		80						1	1
Dendermondesteenweg		83	1						1
DENDERMONDESTEEENWEG RICHTING DENDERMONDE		28	1						1



## INFRACTIONS DE VITESSE (autoroutes incluses) : ENDROIT DU CONTRÔLE

2023

Rue	Borne Kilometrique	Nr de maison	Excès de 0-10 km/h	Excès de 11-20 km/h	Excès de 21-30 km/h	Excès de 31-40 km/h	Excès de plus de 40 km/h	Excès de ??? km/h	TOTAL
EDESCHOOLSTRAAT RICHTING HEUSDEN		16	5	1					6
EDESCHOOLSTRAAT RICHTING MELLE		16	1						1
EZELSTRAAT RICHTING MASSEMEN		36	27	12	1				40
Gentsesteenweg		118	1						1
GENTSESTEENWEG RICHTING CENTRUM		106	3						3
GENTSESTEENWEG RICHTING CENTRUM WETTEREN		97	2						2
GENTSESTEENWEG RICHTING DENDERMONDE		50	4						4
GENTSESTEENWEG RICHTING KWATRECHT		247	4	2					6
GENTSESTEENWEG RICHTING WETTEREN		120	7	2					9
GENTSESTEENWEG RICHTING WETTEREN		247	1						1
GENTSESTEENWEG RICHTING WETTEREN CENTRUM		95	3						3
Hendrik Conscienceaan		30	1						1
HENDRIK CONSCIENCELAAN RICHTING LAARNE		26	3	1					4
HENDRIK CONSCIENCELAAN RICHTING LAARNE		28	5	1					6
HENDRIK CONSCIENCELAAN RICHTING LEDE		26	15	2					17
HENDRIK CONSCIENCELAAN RICHTING LEDE		28	15	1					16
HEUSDENSTEENWEG RICHTING HEUSDEN		39	11	5	1				17
HEUSDENSTEENWEG RICHTING WETTEREN		39	15	3	1				19
Hoenderstraat			1						1
Jan Broeckaertlaan								1	1
JAN BROECKAERTLAAN RICHTING KWATRECHT		1	69	19					88
JAN BROECKAERTLAAN RICHTING WICHELEN		1	47	13					60
Kalkensteinweg		21B	1						1
Kalkensteinweg			2						2
KALKENSTEENWEG RICHTING KALKEN		21B	21	7	4				32
KALKENSTEENWEG RICHTING KALKEN		27	2	1					3
KALKENSTEENWEG RICHTING WETTEREN		21B	5	4		1			10



## INFRACTIONS DE VITESSE (autoroutes incluses) : ENDROIT DU CONTRÔLE

2023

Rue	Borne Kilométrique	Nr de maison	Excès de 0-10 km/h	Excès de 11-20 km/h	Excès de 21-30 km/h	Excès de 31-40 km/h	Excès de plus de 40 km/h	Excès de ??? km/h	TOTAL
KALKENSTEENWEG RICHTING WETTEREN		27	3	1					4
Kapellendries				1					1
Koningin Astridlaan				1					1
Korte Massesesteenweg		19						1	1
Kortenbosstraat		69	3						3
KORTENBOSSTRAAT RICHTING CENTRUM WETTEREN		70	12	2					14
KORTENBOSSTRAAT RICHTING CENTRUM WETTEREN		76	1						1
KORTENBOSSTRAAT RICHTING LEDE		70	1						1
KORTENBOSSTRAAT RICHTING MASSEMEN		51	2						2
KORTENBOSSTRAAT RICHTING OOSTERZELE		70	2	2					4
Kortewagenstraat		26	1	1			1		3
Kortewagenstraat		34	1		1				2
Kortewagenstraat		51A					1		1
Kortewagenstraat		95	1						1
Kortewagenstraat			1						1
KORTEWAGENSTRAAT RICHTING DENDERMONDE		32	20	3	4				27
KORTEWAGENSTRAAT RICHTING DENDERMONDE		51A	3	1					4
KORTEWAGENSTRAAT RICHTING HEUSDEN		34	15	7	3				25
KORTEWAGENSTRAAT RICHTING HEUSDEN		43	4	3					7
KORTEWAGENSTRAAT RICHTING HEUSDEN		45	11	3	1				15
KORTEWAGENSTRAAT RICHTING HEUSDEN		48	25	15	4	1			45
KORTEWAGENSTRAAT RICHTING MELLE		26	8	4					12
KORTEWAGENSTRAAT RICHTING MELLE		32	17	14					31
KORTEWAGENSTRAAT RICHTING MELLE		51A	5						5
KORTEWAGENSTRAAT RICHTING MELLE		95	41	17	2				60
KORTEWAGENSTRAAT RICHTING SCHELLEBELLE		95	32	20	2		1		55
KORTEWAGENSTRAAT RICHTING WETTEREN	15.00	48	14	11	3				28



## INFRACTIONS DE VITESSE (autoroutes incluses) : ENDROIT DU CONTRÔLE

2023

Rue	Borne Kilometrique	Nr de maison	Excès de 0-10 km/h	Excès de 11-20 km/h	Excès de 21-30 km/h	Excès de 31-40 km/h	Excès de plus de 40 km/h	Excès de ??? km/h	TOTAL
KORTEWAGENSTRAAT RICHTING WETTEREN		26	7	6	1				14
KORTEWAGENSTRAAT RICHTING WETTEREN		34	32	20	1				53
KORTEWAGENSTRAAT RICHTING WETTEREN		45	4	1					5
KORTEWAGENSTRAAT RICHTING WETTEREN		48	33	12	1				46
KORTEWAGENSTRAAT RICHTING WETTEREN CENTRUM		43	3	2					5
KRUISBERGSTRAAT RICHTING KWATRECHT		17	2	1					3
KRUISBERGSTRAAT RICHTING OOSTERZELE		37	6	3	1				10
KRUISBERGSTRAAT RICHTING WETTEREN CENTRUM		39	3	2					5
KRUISBERGSTRAAT RICHTING WICHELEN		17	5	2					7
KRUISBERGSTRAAT RICHTING WICHELEN		37	6	4					10
KRUISBERGSTRAAT RICHTING WICHELEN		39	6	2	1				9
Kwatrechtsteenweg		160						1	1
Kwatrechtsteenweg			1	1				1	3
KWATRECHTSTEENWEG RICHTING DENDERMONDE		103		1					1
KWATRECHTSTEENWEG RICHTING DENDERMONDE		95	2	1					3
KWATRECHTSTEENWEG RICHTING KWATRECHT		103	5	3	1	1			10
KWATRECHTSTEENWEG RICHTING KWATRECHT		152A	4	2	1				7
KWATRECHTSTEENWEG RICHTING KWATRECHT		160	3	1					4
KWATRECHTSTEENWEG RICHTING KWATRECHT		95	3	2		1			6
KWATRECHTSTEENWEG RICHTING WETTEREN		152A	1	1		1			3
KWATRECHTSTEENWEG RICHTING WETTEREN		160	7	2	1				10
Laarnesteenweg		50	1						1
Laarnesteenweg		54	2	1					3
LAARNESTEENWEG RICHTING LAARNE		19	15	2					17
LAARNESTEENWEG RICHTING LAARNE		26D	15	6	2				23
LAARNESTEENWEG RICHTING LAARNE		32	10	6		1			17
LAARNESTEENWEG RICHTING LAARNE		42	6	2	3				11



## INFRACTIONS DE VITESSE (autoroutes incluses) : ENDROIT DU CONTRÔLE

2023

Rue	Borne Kilométrique	Nr de maison	Excès de 0-10 km/h	Excès de 11-20 km/h	Excès de 21-30 km/h	Excès de 31-40 km/h	Excès de plus de 40 km/h	Excès de ??? km/h	TOTAL
LAARNESTEENWEG RICHTING LAARNE		46	1						1
LAARNESTEENWEG RICHTING LAARNE		50	11	2					13
LAARNESTEENWEG RICHTING LAARNE		54	11	3	1				15
LAARNESTEENWEG RICHTING LAARNE		56 A	8	3	1				12
LAARNESTEENWEG RICHTING WESTREM		26D	23	2	1				26
LAARNESTEENWEG RICHTING WETTEREN		19	5						5
LAARNESTEENWEG RICHTING WETTEREN		32	11	9					20
LAARNESTEENWEG RICHTING WETTEREN		42	11	4					15
LAARNESTEENWEG RICHTING WETTEREN		50	11	4					15
LAARNESTEENWEG RICHTING WETTEREN		54	30	18		1	1		50
LAARNESTEENWEG RICHTING WETTEREN		56 A	4						4
LAMBROEKSTRAAT RICHTING OOSTERZELE		143	1	1			1		3
LEDE, GROTE STEENWEG 100 NAAR WETTEREN, BRUSSELS		*	3.898	326	46	7	4		4.281
LOWEESTRAAT RICHTING GENT		21	1						1
LOWEESTRAAT RICHTING GENT		30	2						2
LOWEESTRAAT RICHTING GENT		32	1	1					2
LOWEESTRAAT RICHTING LEDE		32	2						2
LOWEESTRAAT RICHTING MASSEMEN		46	1						1
LOWEESTRAAT RICHTING OORDEGEM		21		1					1
LOWEESTRAAT RICHTING OORDEGEM		30	2	1					3
Massemsesteenweg		83	1						1
Massemsesteenweg		95				1			1
Massemsesteenweg		97	1						1
MELLESTEENWEG RICHTING MELLE		107	16	9			1		26
MELLESTEENWEG RICHTING WETTEREN		107	9	3					12
Moerstraat			1	1					2
MOERSTRAAT RICHTING KALKEN		79	4						4



## INFRACTIONS DE VITESSE (autoroutes incluses) : ENDROIT DU CONTRÔLE

2023

Rue	Borne Kilométrique	Nr de maison	Excès de 0-10 km/h	Excès de 11-20 km/h	Excès de 21-30 km/h	Excès de 31-40 km/h	Excès de plus de 40 km/h	Excès de ??? km/h	TOTAL
MOERSTRAAT RICHTING LAARNE		46	3	3					6
MOERSTRAAT RICHTING MASSEMEN		79	39	13	1				53
MOERSTRAAT RICHTING OOSTERZELE		46	28	4	1				33
MOERSTRAAT RICHTING WETTEREN CENTRUM		111	32	9	1				42
Molenstraat								1	1
N400 NOORDLAAN RICHTING KWATRECHT		10	55	15	4	1			75
N400 NOORDLAAN RICHTING KWATRECHT		33	21	2					23
N407 KALKENSTEENWEG RICHTING KALKEN		19	7	6					13
N407 KALKENSTEENWEG RICHTING KALKEN		21	21	7	4				32
N407 KALKENSTEENWEG RICHTING WETTEREN		19	12	1	1				14
N407 KALKENSTEENWEG RICHTING WETTEREN		21	12	8	1	2			23
N407 RICHTING KALKEN	12.5		8	2	2				12
N407 RICHTING WETTEREN	12.5		7						7
N417 ZUIDLAAN RICHTING E40	1.2		5	2					7
N417 ZUIDLAAN RICHTING KWATRECHT	1.1		2	1					3
N417 ZUIDLAAN RICHTING OOSTERZELE		261	5						5
N417 ZUIDLAAN RICHTING WETTEREN	1.1		1						1
N417 ZUIDLAAN RICHTING WETTEREN	1.2		4	3					7
N417 ZUIDLAAN RICHTING WICHELEN		261	4		1				5
N42 Direction Wetteren								1	1
N42 OOSTERZELESTEENWEG RICHTING E40		65		2					2
N42 OOSTERZELESTEENWEG RICHTING N9		65	1						1
N462 MASSEMSESTEENWEG RICHTING MASSEMEN		83	4						4
N462, MASSEMSESTEENWEG RICHTING OOSTERZELE		244	11						11
N462 MASSEMSESTEENWEG RICHTING WETTEREN		83	3						3
N462, MASSEMSESTEENWEG RICHTING WETTEREN		244	5						5
N462 RICHTING BAVEGEM		19	18	6	2				26



## INFRACTIONS DE VITESSE (autoroutes incluses) : ENDROIT DU CONTRÔLE

2023

Rue	Borne Kilométrique	Nr de maison	Excès de 0-10 km/h	Excès de 11-20 km/h	Excès de 21-30 km/h	Excès de 31-40 km/h	Excès de plus de 40 km/h	Excès de ??? km/h	TOTAL
N462 RICHING WETTEREN		19	9	3					12
N462 WETTEREN, MASSEMSESTEENWEG RICHING LAARNE		101	17	2					19
N462 WETTEREN, MASSEMSESTEENWEG RICHING MASSEM		95	25	6					31
N462 WETTEREN, MASSEMSESTEENWEG RICHING SINT-LIE		101	7	6					13
N462 WETTEREN, MASSEMSESTEENWEG RICHING SINT-LIE		97	28	10	1				39
N462 WETTEREN, MASSEMSESTEENWEG RICHING WETTER		95	9	2					11
N462 WETTEREN, MASSEMSESTEENWEG RICHING WETTER		97	28	5	1		2		36
N462 WETTEREN RICHING CENTRUM	0.7		11	5					16
N462 WETTEREN RICHING WESTREM	0.7		18	6					24
N9 BRUSSESESTEENWEG RICHING AALST	41.6		473	140	27	8	6		654
N9 BRUSSESESTEENWEG RICHING AALST	43.3		3	3					6
N9 BRUSSESESTEENWEG RICHING AALST		104	13						13
N9 BRUSSESESTEENWEG RICHING GENT	41.2		425	98	26	5			554
N9 BRUSSESESTEENWEG RICHING GENT	43.3		10	3					13
N9 BRUSSESESTEENWEG RICHING GENT		104	10	5					15
Noordlaan		114	4	1					5
Noordlaan		170						1	1
Noordlaan			1						1
NOORDLAAN RICHING KWATRECHT		112	1	1					2
NOORDLAAN RICHING KWATRECHT		43	4						4
NOORDLAAN RICHING MELLE		10	9						9
NOORDLAAN RICHING MELLE		119	2	1	1				4
NOORDLAAN RICHING MELLE		121	2			1			3
NOORDLAAN RICHING WETTEREN		119	2	1					3
NOORDLAAN RICHING WETTEREN		121	1						1
Oordegemsesteenweg		330		1			1		2
ORDEGEMSESTEENWEG RICHING LAARNE		330	6	7					13



## INFRACTIONS DE VITESSE (autoroutes incluses) : ENDROIT DU CONTRÔLE

2023

Rue	Borne Kilometrique	Nr de maison	Excès de 0-10 km/h	Excès de 11-20 km/h	Excès de 21-30 km/h	Excès de 31-40 km/h	Excès de plus de 40 km/h	Excès de ??? km/h	TOTAL
OORDEGEMSESTEENWEG RICHTING OORDEGEM		257	2						2
OORDEGEMSESTEENWEG RICHTING OORDEGEM		324	24	15	2				41
OORDEGEMSESTEENWEG RICHTING OORDEGEM		328	2						2
OORDEGEMSESTEENWEG RICHTING OORDEGEM		330	13	3	2				18
OORDEGEMSESTEENWEG RICHTING OORDEGEM		366	1						1
OORDEGEMSESTEENWEG RICHTING WETTEREN		255	3	2					5
OORDEGEMSESTEENWEG RICHTING WETTEREN		257	3	1					4
OORDEGEMSESTEENWEG RICHTING WETTEREN		324	39	14	2	1			56
OORDEGEMSESTEENWEG RICHTING WETTEREN		328	7						7
OORDEGEMSESTEENWEG RICHTING WETTEREN		330	1	2	1				4
OORDEGEMSESTEENWEG RICHTING WETTEREN		366	2	1					3
Oosterzelesteenweg		14	1						1
Oosterzelesteenweg			1	1				1	3
OOSTERZELESTEENWEG RICHTING OOSTERZELE		41	1						1
OOSTERZELESTEENWEG RICHTING WETTEREN		41	1						1
Oude Heerbaan		38		1					1
OUDE HEERBAAN RICHTING WESTREM		38	2	1					3
OUDE HEERBAAN RICHTING WETTEREN		38	3						3
Prinses Jos. Charlottelaan		8	2						2
PRINSES JOS. CHARLOTTELAAN RICHTING CENTRUM		10A	1						1
PRINSES JOS. CHARLOTTELAAN RICHTING CENTRUM		19	3						3
PRINSES JOS. CHARLOTTELAAN RICHTING E40		8C	41	28	5	1			75
PRINSES JOS. CHARLOTTELAAN RICHTING KWATRECHT		10A	8	3					11
PRINSES JOS. CHARLOTTELAAN RICHTING KWATRECHT		19	24	12	1				37
PRINSES JOS. CHARLOTTELAAN RICHTING SCHELDEBRUG		8	27	12	2				41
PRINSES JOS. CHARLOTTELAAN RICHTING WICHELEN		8C	2						2
PR. JOS CHARLOTTELAAN RICHTING KWATRECHT		33	28	7	1				36





## INFRACTIONS DE VITESSE (autoroutes incluses) : ENDROIT DU CONTRÔLE

2023

Rue	Borne Kilometrique	Nr de maison	Excès de 0-10 km/h	Excès de 11-20 km/h	Excès de 21-30 km/h	Excès de 31-40 km/h	Excès de plus de 40 km/h	Excès de ??? km/h	TOTAL
SCHELDEDREEF RICHTING MOLENSTRAAT		5A	18	5					23
SCHELDEDREEF RICHTING SCHELDEKAAI		5A	36	6					42
Schoorstraat		50	3	7					10
SCHOORSTRAAT RICHTING LAARNE		48	9	4	1				14
SCHOORSTRAAT RICHTING LAARNE		50	39	12	4				55
SCHOORSTRAAT RICHTING MELLE		48	8	3					11
SCHOORSTRAAT RICHTING MELLE		50	76	22	2	1			101
SERSKAMPSTEENWEG RICHTING SERSKAMP		218	1						1
SERSKAMPSTEENWEG RICHTING SERSKAMP		226	1						1
SERSKAMPSTEENWEG RICHTING SERSKAMP		349	7	4	1		1		13
SERSKAMPSTEENWEG RICHTING SERSKAMP		381	1						1
SERSKAMPSTEENWEG RICHTING WETTEREN		218		1					1
SERSKAMPSTEENWEG RICHTING WETTEREN		226	1	1					2
SERSKAMPSTEENWEG RICHTING WETTEREN		349	5	2					7
SERSKAMPSTEENWEG RICHTING WETTEREN		373	1						1
SERSKAMPSTEENWEG RICHTING WICHELEN		373	1	1					2
Smetledesteenweg		25	1						1
SMETLEDESTEEENWEG RICHTING SMETLEDE		25	2						2
SMETLEDESTEEENWEG RICHTING SMETLEDE		67	4						4
SMETLEDESTEEENWEG RICHTING WETTEREN		25	1						1
Spoorweglaan		165	6	1	1				8
Spoorweglaan		183		1					1
SPOORWEGLAAN RICHTING DENDERMONDE		171	3	2	1				6
SPOORWEGLAAN RICHTING OOSTERZELE		183	3	1					4
SPOORWEGLAAN RICHTING SERSKAMP		164	2	2					4
SPOORWEGLAAN RICHTING WETTEREN		183	3	3					6
TEN EDE DORP RICHTING HEUSDEN		21	12	1					13



## INFRACTIONS DE VITESSE (autoroutes incluses) : ENDROIT DU CONTRÔLE

2023

Rue	Borne Kilometrique	Nr de maison	Excès de 0-10 km/h	Excès de 11-20 km/h	Excès de 21-30 km/h	Excès de 31-40 km/h	Excès de plus de 40 km/h	Excès de ??? km/h	TOTAL
TEN EDE DORP RICHTING HEUSDEN		21A	19	4	1	1			25
TEN EDE DORP RICHTING MELLE		15	10	5					15
TEN EDE DORP RICHTING WETTEREN		15	4	2	1				7
TEN EDE DORP RICHTING WETTEREN		21	5	2					7
TEN EDE DORP RICHTING WETTEREN		21A	23	4		1			28
Warandelaan		14	1						1
Warandelaan		47A	7						7
WARANDELAAN RICHTING ACHTTIEN AUGUSTUSLAAN		19	9	3					12
WARANDELAAN RICHTING DENDERMONDE		23	6	2					8
WARANDELAAN RICHTING DENDERMONDE		48	7						7
WARANDELAAN RICHTING E40		48	1						1
WARANDELAAN RICHTING OOSTERZELE		36	3						3
WARANDELAAN RICHTING OOSTERZELE		37	2						2
WARANDELAAN RICHTING STATION		19	4						4
WARANDELAAN RICHTING WETTEREN		18	1						1
WARANDELAAN RICHTING WETTEREN		23	2						2
WARANDELAAN RICHTING WICHELEN		18	4	1					5
WARANDELAAN RICHTING WICHELEN		36	6	1					7
WARANDELAAN RICHTING WICHELEN		37	15		2				17
Wegvoeringstraat		103			1			1	2
Wegvoeringstraat		126	2						2
Wegvoeringstraat		73	8		1				9
WEGVOERINGSTRAAT RICHTING DENDERMONDE	14.2		9	1					10
WEGVOERINGSTRAAT RICHTING DENDERMONDE		124	2						2
WEGVOERINGSTRAAT RICHTING DENDERMONDE		75	80	10					90
WEGVOERINGSTRAAT RICHTING KWATRECHT		124	3						3
WEGVOERINGSTRAAT RICHTING OOSTERZELE	14.2		20	4					24



## INFRACTIONS DE VITESSE (autoroutes incluses) : ENDROIT DU CONTRÔLE

2023

Rue	Borne Kilometrique	Nr de maison	Excès de 0-10 km/h	Excès de 11-20 km/h	Excès de 21-30 km/h	Excès de 31-40 km/h	Excès de plus de 40 km/h	Excès de ??? km/h	TOTAL
WEGVOERINGSTRAAT RICHTING OOSTERZELE		75	31	9	1	1			42
WEGVOERINGSTRAAT RICHTING SCHELLEBELLE		114	6						6
WEGVOERINGSTRAAT RICHTING SCHELLEBELLE		296	20	5					25
WEGVOERINGSTRAAT RICHTING WETTEREN		114	14	1					15
WEGVOERINGSTRAAT RICHTING WETTEREN		24	17	3		2	1		23
WEGVOERINGSTRAAT RICHTING WETTEREN		296	31	6					37
Westremstraat								1	1
WESTREMSTRAAT RI BAVEGEM		17	56	14	4				74
WESTREMSTRAAT RICHTING BAVEGEM		34	6						6
WESTREMSTRAAT RICHTING WETTEREN		34	9	2					11
WESTREMSTRAAT RI WETTEREN		17	23	4					27
WESTREMSTRAAT THV 38 RI SINT-LIEVENS-HOUTEM		38	1						1
WESTREMSTRAAT THV 38 RI WETTEREN		38	10	2					12
Wetterensteenweg						1			1
WETTERENSTEENWEG RICHTING HEUSDEN		136	13	6					19
WETTERENSTEENWEG RICHTING WETTEREN		136	5						5
ZAVELSTRAAT RICHTING HEUSDEN		10	2						2
ZAVELSTRAAT RICHTING KALKEN		10	3						3
ZAVELSTRAAT RICHTING KALKEN		12	1						1
ZAVELSTRAAT RICHTING LAARNE		25	1						1
ZAVELSTRAAT RICHTING MELLE		12	3						3
ZAVELSTRAAT RICHTING WETTEREN-TEN-EDE		25	4	2	1				7
Zuiderdijk		25				1			1
Zuidlaan							1	1	2
ZUIDLAAN RICHTING DENDERMONDE		263	2	3					5
ZUIDLAAN RICHTING E40		263	1	1					2
<b>TOTAL</b>			<b>20.404</b>	<b>2.428</b>	<b>405</b>	<b>124</b>	<b>66</b>	<b>30</b>	<b>23.457</b>

Wichelon



wicneien

## INFRACTIONS DE VITESSE (autoroutes incluses) : ENDROIT DU CONTRÔLE

2023

Rue	Borne Kilometrique	Nr de maison	Excès de 0-10 km/h	Excès de 11-20 km/h	Excès de 21-30 km/h	Excès de 31-40 km/h	Excès de plus de 40 km/h	Excès de ??? km/h	TOTAL
Bogaert		61	1		1				2
BOGAERT RICHTING DENDERMONDE		59	12	4	1				17
BOGAERT RICHTING DENDERMONDE		61	36	18	1				55
BOGAERT RICHTING DENDERMONDE		81	4	3					7
BOGAERT RICHTING DENDERMONDE		99		1					1
BOGAERT RICHTING LEDE		59	10	1	2				13
BOGAERT RICHTING LEDE		61	41	23	3				67
BOGAERT RICHTING LEDE		81	2	2					4
BOGAERT RICHTING WETTEREN		99	6	3					9
Bohemen		75	7						7
BOHEMEN RICHTING DENDERMONDE		75	36	4	1				41
BOHEMEN RICHTING WETTEREN		75	24	5	1				30
BOTERHOEK RICHTING LEDE		48B	1						1
BRUINBEKESTRAAT RICHTING KALKEN		52	4	2					6
BRUINBEKESTRAAT RICHTING UITBERGEN		56		1					1
BRUINBEKESTRAAT RICHTING WANZELE		50	1						1
BRUINBEKESTRAAT RICHTING WANZELE		52	2						2
BRUINBEKESTRAAT RICHTING WETTEREN		50	3						3
BRUINBEKESTRAAT RICHTING WETTEREN		56	6		1				7
Dendermondsesteenweg		36	1						1
Dendermondsesteenweg		48		1			1		2
Dendermondsesteenweg		80	45	7					52
DENDERMONDSESTEENWEG RICHTING DENDERMONDE		40	4	1					5
DENDERMONDSESTEENWEG RICHTING DENDERMONDE		60	25	6	1				32
DENDERMONDSESTEENWEG RICHTING DENDERMONDE		80	36	5	1				42
DENDERMONDSESTEENWEG RICHTING SCHELLEBELLE		36	18	2					20



## INFRACTIONS DE VITESSE (autoroutes incluses) : ENDROIT DU CONTRÔLE

2023

Rue	Borne Kilométrique	Nr de maison	Excès de 0-10 km/h	Excès de 11-20 km/h	Excès de 21-30 km/h	Excès de 31-40 km/h	Excès de plus de 40 km/h	Excès de ??? km/h	TOTAL
DENDERMONDSESTEENWEG RICHTING WETTEREN		40	13	4					17
DENDERMONDSESTEENWEG RICHTING WETTEREN		60	46	12	2	1			61
DENDERMONDSESTEENWEG RICHTING WETTEREN		80	31	5	2				38
DENDERMONDSESTEENWEG RICHTING WICHELEN		36	8	2					10
DREEFSTRAAT RICHTING DENDERMONDE		32		1					1
DREEFSTRAAT RICHTING WETTEREN		32	1						1
HEIDE RICHTING BERLARE		6	1	2					3
HEIDE RICHTING LEDE		28	17	2					19
HEIDE RICHTING WETTEREN		22	1	1					2
HEIDE RICHTING WICHELEN		28	13	7	1				21
Hoogstraat		31	1	1					2
Hoogstraat		38		1					1
Hoogstraat		43			1				1
HOOGSTRAAT RICHTING DENDERMONDE		21	16	5					21
HOOGSTRAAT RICHTING DENDERMONDE		31	29	6	1				36
HOOGSTRAAT RICHTING DENDERMONDE		39	41	6	1				48
HOOGSTRAAT RICHTING DENDERMONDE		41	33	3	1				37
HOOGSTRAAT RICHTING DENDERMONDE		43	27	8					35
HOOGSTRAAT RICHTING DENDERMONDE		57A	25	10					35
HOOGSTRAAT RICHTING WETTEREN		21	20	2					22
HOOGSTRAAT RICHTING WETTEREN		31	33	12					45
HOOGSTRAAT RICHTING WETTEREN		39	19	8					27
HOOGSTRAAT RICHTING WETTEREN		41	37	18	1				56
HOOGSTRAAT RICHTING WETTEREN		43	30	13	1	1			45
HOOGSTRAAT RICHTING WETTEREN		57A	50	20	1				71
KRUISPUNT N442 - N416 WICHELEN KOMENDE UIT OVERMER	8.9		40	4	3				47
LANGE HAAGSTRAAT RICHTING BRUINBEKESTRAAT		20A	5						5



## INFRACTIONS DE VITESSE (autoroutes incluses) : ENDROIT DU CONTRÔLE

2023

Rue	Borne Kilometrique	Nr de maison	Excès de 0-10 km/h	Excès de 11-20 km/h	Excès de 21-30 km/h	Excès de 31-40 km/h	Excès de plus de 40 km/h	Excès de ??? km/h	TOTAL
LANGE HAAGSTRAAT RICHTING DENDERMONDE		20	1	4					5
LANGE HAAGSTRAAT RICHTING DENDERMONDE		20A	5	1					6
LANGE HAAGSTRAAT RICHTING SERSKAMP		18	32	6					38
LANGE HAAGSTRAAT RICHTING SERSKAMP		20	1	1					2
LANGE HAAGSTRAAT RICHTING SERSKAMP		22	14	1	1				16
LANGE HAAGSTRAAT RICHTING WICHELEN		18	24	7	2				33
LANGE HAAGSTRAAT RICHTING WICHELEN		22	5						5
LEDEBAAN RICHTING LEDE		14	1				1		2
LEDEBAAN RICHTING LEDE		45	3	1	2				6
LEDEBAAN RICHTING LEDE		4F	2				1		3
LEDEBAAN RICHTING UITBERGEN		14	6	3					9
LEDEBAAN RICHTING UITBERGEN		45	1	2					3
LEDEBAAN RICHTING WICHELEN		4F	3						3
N416 BOHEMEN RICHTING DENDERMONDE		69	4	2					6
N416 BOHEMEN RICHTING DENDERMONDE		71	4						4
N416 BOHEMEN RICHTING WETTEREN		69	2			1			3
N416 BOHEMEN RICHTING WETTEREN		71	10						10
N416 DENDERMONDSESTEENWEG RICHTING DENDERMONDE	9.9		9	2	1				12
N416 DENDERMONDSESTEENWEG RICHTING DENDERMONDE		130B	4	1					5
N416 DENDERMONDSESTEENWEG RICHTING SCHELLEBELL		48	13	2					15
N416 DENDERMONDSESTEENWEG RICHTING WETTEREN	9.9		3	2					5
N416 DENDERMONDSESTEENWEG RICHTING WETTEREN		130B	2	2					4
N416 DENDERMONDSESTEENWEG RICHTING WETTEREN		32	5						5
N416 DENDERMONDSESTEENWEG RICHTING WICHELEN		32	3						3
N416 DENDERMONDSESTEENWEG RICHTING WICHELEN		48	18	6	1				25
N416 HOOGSTRAAT RICHTING DENDERMONDE		25	32	15					47
N416 HOOGSTRAAT RICHTING WETTEREN		25	27	15		1			43



## INFRACTIONS DE VITESSE (autoroutes incluses) : ENDROIT DU CONTRÔLE

2023

Rue	Borne Kilometrique	Nr de maison	Excès de 0-10 km/h	Excès de 11-20 km/h	Excès de 21-30 km/h	Excès de 31-40 km/h	Excès de plus de 40 km/h	Excès de ??? km/h	TOTAL
N416 WICHELEN RICHING DENDERMONDE	11.2		8	2					10
N416 WICHELEN RICHING WETTEREN	11.2		14	3					17
N442 Erpe (N9) - Wichelen (N442a)			1						1
N442 PAEPESTRAAT RICHING LEDE		8	5	2					7
N442 PAEPESTRAAT RICHING LEDE		81	14	7	1				22
N442 PAEPESTRAAT RICHING LEDE		86	24	8					32
N442 PAEPESTRAAT RICHING OVERMERE		8	1						1
N442 PAEPESTRAAT RICHING UITBERGEN		86	14	7	1				22
N442 PAEPESTRAAT RICHING WICHELEN		81	14	3					17
N442 WICHELEN, PAEPESTRAAT RICHING LEDE	5.5		19	3					22
N442 WICHELEN, PAEPESTRAAT RICHING LEDE		12	36	4			1		41
N442 WICHELEN, PAEPESTRAAT RICHING OVERMERE	5.5		12	3					15
N442 WICHELEN, PAEPESTRAAT RICHING SCHELLEBELLE		12	11	5	1				17
Nieuwstraat		59A	4	1					5
Nieuwstraat		61	9	2					11
NIEUWSTRAAT RICHING DENDERMONDE		59A	7	4					11
NIEUWSTRAAT RICHING LEDE		59A	5	2					7
NIEUWSTRAAT RICHING LEDE		61	16	2					18
NIEUWSTRAAT RICHING SCHELLEBELLE		48G	1	1					2
NIEUWSTRAAT RICHING SCHELLEBELLE		61	3	1					4
NIEUWSTRAAT RICHING SERSKAMP		48G	4	1					5
OOSTAKKERSTRAAT RICHING LEDE		11	1	1					2
OOSTAKKERSTRAAT RICHING LEDE		7	1						1
OOSTAKKERSTRAAT RICHING SCHELLEBELLE		9A	5	2					7
OOSTAKKERSTRAAT RICHING WETTEREN		11	4						4
OOSTAKKERSTRAAT RICHING WETTEREN		7		3	1				4
OOSTAKKERSTRAAT RICHING WICHELEN		9A	5						5



## INFRACTIONS DE VITESSE (autoroutes incluses) : ENDROIT DU CONTRÔLE

2023

Rue	Borne Kilometrique	Nr de maison	Excès de 0-10 km/h	Excès de 11-20 km/h	Excès de 21-30 km/h	Excès de 31-40 km/h	Excès de plus de 40 km/h	Excès de ??? km/h	TOTAL
Paepestraat		106					2	2	4
PAEPESTRAAT RI BERLARE		59	6	2	1				9
PAEPESTRAAT RICHTING BERLARE		64A	11	8					19
PAEPESTRAAT RICHTING LEDE		52	31	4	1				36
PAEPESTRAAT RICHTING LEDE		55	15	5	2				22
PAEPESTRAAT RICHTING LEDE		64A	10	4					14
PAEPESTRAAT RICHTING OVERMERE		55	4	3					7
PAEPESTRAAT RICHTING UITBERGEN		52	13						13
PAEPESTRAAT RI LEDE		41	31	7	1				39
PAEPESTRAAT RI LEDE		59	34	13	3				50
PAEPESTRAAT RI UITBERGEN		41	8	3					11
SCHOOLSTRAAT RICHTING SERSKAMP		17	5	7		1			13
SCHOOLSTRAAT RICHTING WANZELE		5	23	8	3				34
SCHOOLSTRAAT RICHTING WICHELEN		17	6	3	1				10
SCHOOLSTRAAT RICHTING WICHELEN		5	14	9					23
STATIESTRAAT RICHTING DENDERMONDE		13		1					1
STATIESTRAAT RICHTING LEDE		16A	1						1
STATIESTRAAT RICHTING UITBERGEN		16A	1						1
STATIONSSTRAAT RICHTING LEDE		120	2						2
STATIONSSTRAAT RICHTING OVERMERE		120	1	1					2
STATIONSSTRAAT RICHTING SERSKAMP		100	1						1
Suikerstraat		22	6	1					7
SUIKERSTRAAT RICHTING DENDERMONDE		21	2						2
SUIKERSTRAAT RICHTING OORDEGEM		18B		1					1
SUIKERSTRAAT RICHTING OORDEGEM		22	10						10
SUIKERSTRAAT RICHTING SMETLEDE		21	1						1
SUIKERSTRAAT RICHTING WICHELEN		18B		2					2





## INFRACTIONS DE VITESSE (autoroutes incluses) : ENDROIT DU CONTRÔLE

2023

Rue	Borne Kilometrique	Nr de maison	Excès de 0-10 km/h	Excès de 11-20 km/h	Excès de 21-30 km/h	Excès de 31-40 km/h	Excès de plus de 40 km/h	Excès de ??? km/h	TOTAL
SUIKERSTRAAT RICHTING WICHELEN		22	2						2
WANZELESTEENWEG RICHTING LEDE		10	4						4
WANZELESTEENWEG RICHTING WANZELE		14	4	2					6
WANZELESTEENWEG RICHTING WETTEREN		10	1	3					4
WANZELESTEENWEG RICHTING WETTEREN		14	6	4					10
WANZELESTEENWEG RICHTING WETTEREN		61	2			1			3
WANZELESTRAAT RICHTING SCHELLEBELLE		29	4	3					7
WANZELESTRAAT RICHTING SCHELLEBELLE		37	1	1					2
WANZELESTRAAT RICHTING WANZELE		29	1						1
WANZELESTRAAT RICHTING WANZELE		37	5	1					6
WETTERENSTEENWEG RICHTING OORDEGEM		37	1						1
WETTERENSTEENWEG RICHTING SERSKAMP		31	2	2	1				5
WETTERENSTEENWEG RICHTING SERSKAMP		33	1	2					3
WETTERENSTEENWEG RICHTING WANZELE		29	1						1
WETTERENSTEENWEG RICHTING WETTEREN		29	2	1					3
WETTERENSTEENWEG RICHTING WETTEREN		31	2						2
WETTERENSTEENWEG RICHTING WETTEREN		37	1	1					2
<b>TOTAL</b>			<b>1.610</b>	<b>484</b>	<b>52</b>	<b>6</b>	<b>6</b>	<b>2</b>	<b>2.160</b>



## INFRACTIONS DE VITESSE (autoroutes incluses) : RÉGIME VITESSE

2023

Vitesse autorisée	Excès de 0-10 km/h	Excès de 11-20 km/h	Excès de 21-30 km/h	Excès de 31-40 km/h	Excès de plus de 40	Excès de ??? km/h	TOTAL
30	1.683	475	36	7	1	0	2.202
50	3.638	1.107	138	22	17	0	4.922
60	1.368	76	12	0	0	0	1.456
70	3.949	662	133	35	16	0	4.795
90	100	61	2	4	3	0	170
120	13.040	1.031	199	79	42	0	14.391
Inconnu	2	2	0	2	0	70	76
<b>TOTAL</b>	<b>23.780</b>	<b>3.414</b>	<b>520</b>	<b>149</b>	<b>79</b>	<b>70</b>	<b>28.012</b>

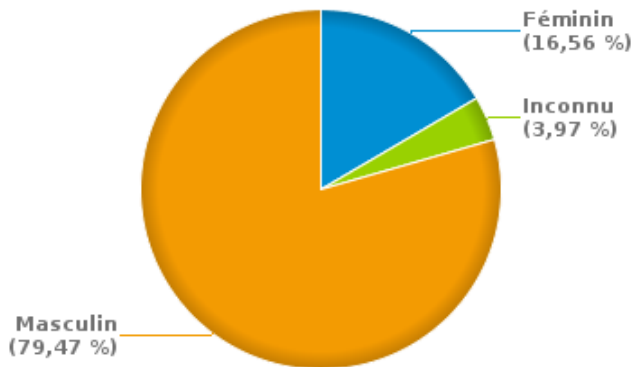


# INFRACTIONS ROUTIÈRES (autoroutes incluses) : PROFIL DES CONTREVENANTS 2023

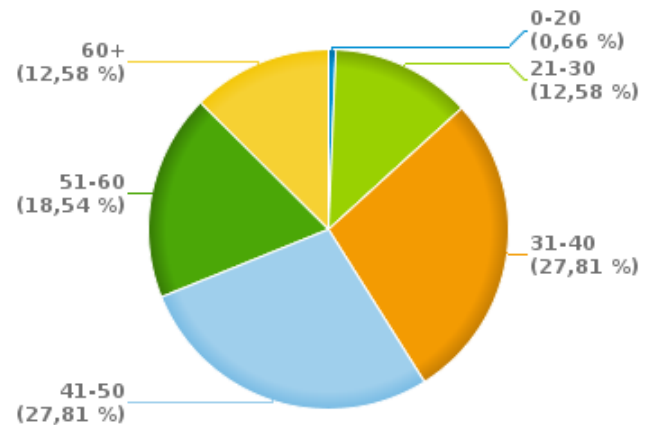
## Nombre d'infractions d'alcool par catégorie d'âge et par sexe

	Masculin	Féminin	Inconnu	TOTAL
0-20	1	0	0	1
21-30	16	3	0	19
31-40	34	7	1	42
41-50	27	10	5	42
51-60	24	4	0	28
60+	18	1	0	19
<b>TOTAL</b>	<b>120</b>	<b>25</b>	<b>6</b>	<b>151</b>

### % infractions alcool par sexe pour l'année 2023



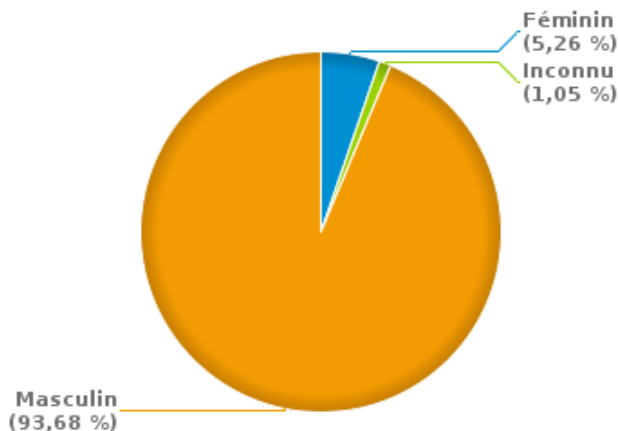
### % infractions alcool par catégorie d'âge pour l'année 2023



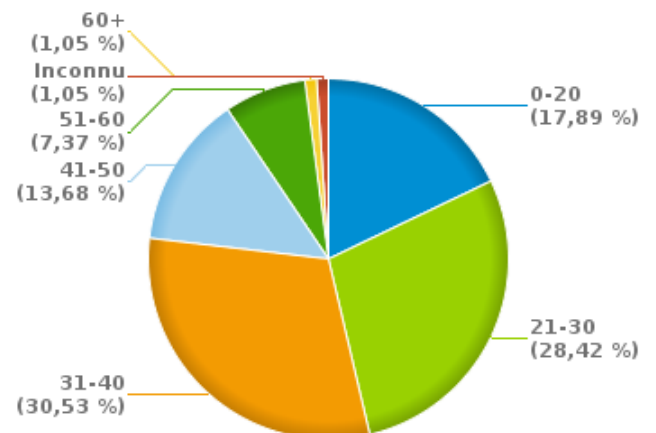
## Nombre d'infractions de drogues par catégorie d'âge et par sexe

	Féminin	Inconnu	Masculin	TOTAL
0-20	0	0	17	17
21-30	1	0	26	27
31-40	0	1	28	29
41-50	4	0	9	13
51-60	0	0	7	7
60+	0	0	1	1
Inconnu	0	0	1	1
<b>TOTAL</b>	<b>5</b>	<b>1</b>	<b>89</b>	<b>95</b>

### % infractions drogues par sexe pour l'année 2023



### % infractions drogues par catégorie d'âge pour l'année 2023





**INFRACTIONS ROUTIÈRES**  
**FILTRES ET PARAMÈTRES SELECTIONNÉS**  
**DANS CE RAPPORT**

<b>Année de début de l'infraction</b>	2015
<b>Année de fin de l'infraction</b>	2023
<b>Trimestre(s)</b>	Trim. 1;Trim. 2;Trim. 3;Trim. 4
<b>Zone de police</b>	ZP WETTEREN LAARNE WICHELEN (WETTEREN)
<b>Unité locale/fédérale</b>	
<b>Hors/sur autoroute</b>	(autoroutes incluses)
<b>Unité de police constatante</b>	
<b>Date de clôture de la banque de données</b>	30/04/24

<b>Date de mise à jour du rapport</b>	01 JUIL. 2024 10:22:52
---------------------------------------	------------------------