

**Aperçu
Infractions routières
(autoroutes incluses)
2023**

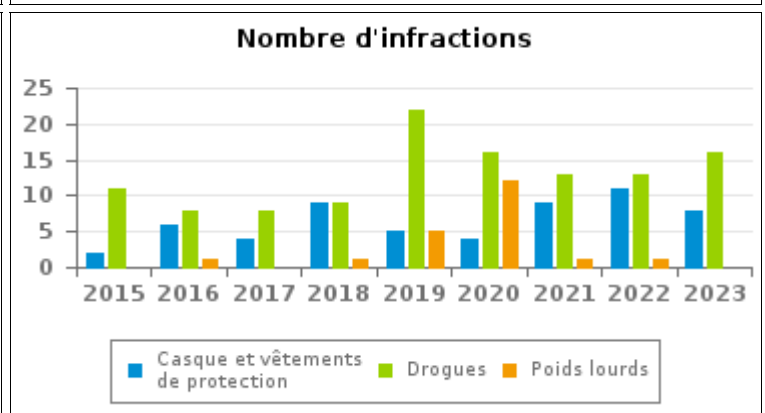
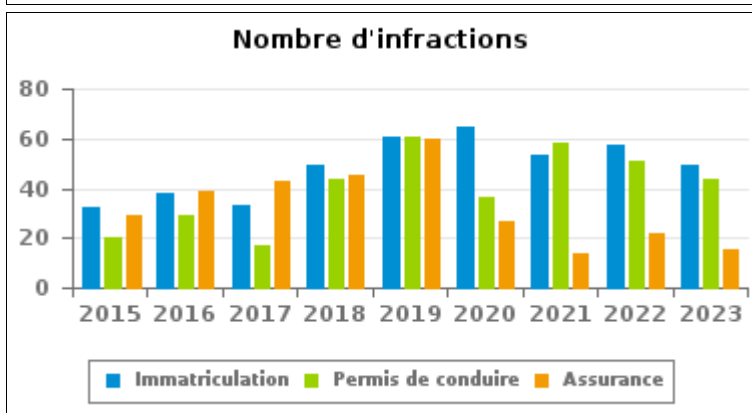
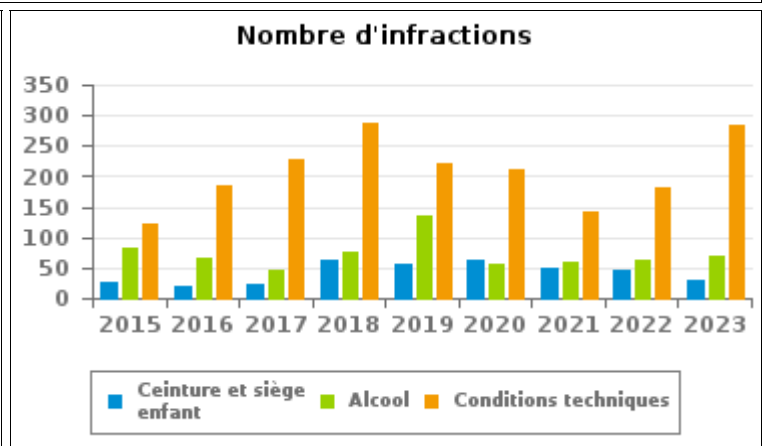
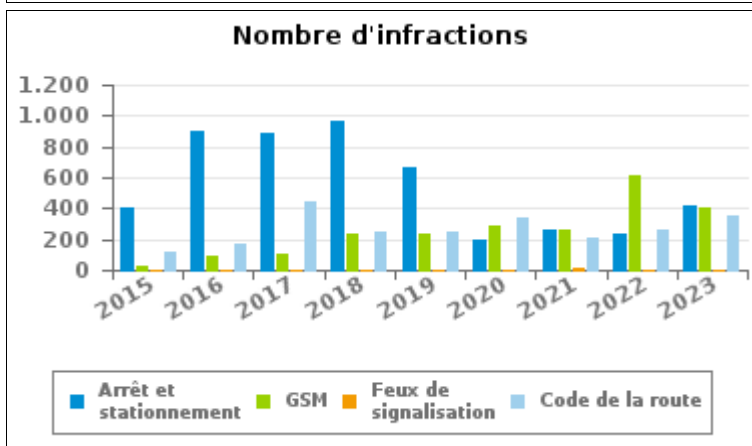
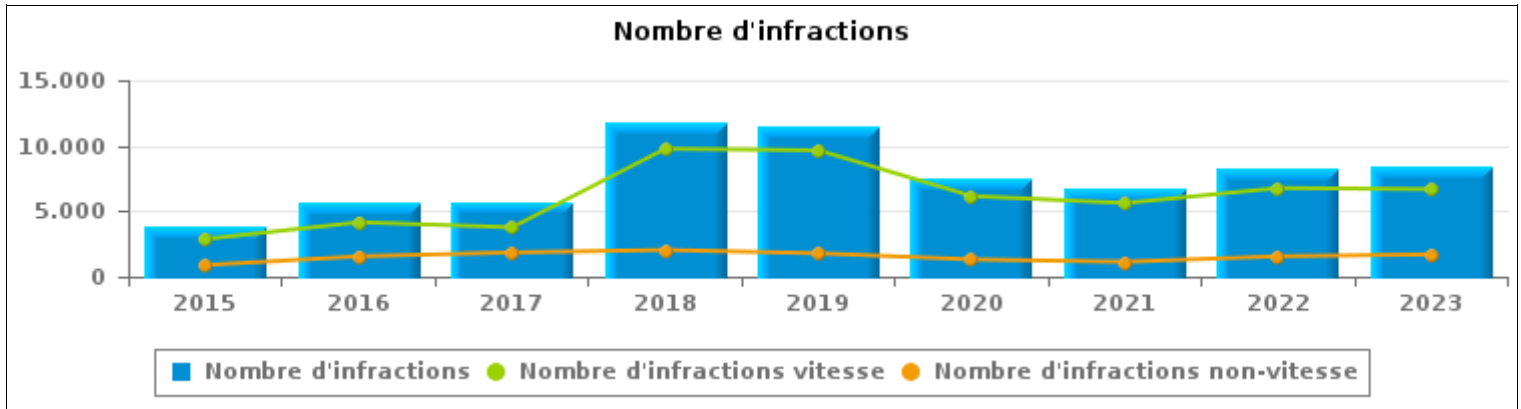
**ZP BUGGENHOUT-
LEBBEKE (LEBBEKE)**



INFRACTIONS ROUTIÈRES (autoroutes incluses) : APERÇU GÉNÉRAL

Comparaison par année: 2015-2023

	2015	2016	2017	2018	2019	2020	2021	2022	2023
NOMBRE TOTAL D'INFRACTIONS	3.771	5.707	5.619	11.811	11.435	7.474	6.755	8.324	8.375
INFRACTIONS PAR THEME									
	2015	2016	2017	2018	2019	2020	2021	2022	2023
Vitesse	2.881	4.154	3.770	9.768	9.649	6.156	5.620	6.767	6.678
Arrêt et stationnement	407	899	892	965	665	192	259	240	420
GSM	29	88	105	239	241	284	263	613	406
Casque et vêtements de protection	2	6	4	9	5	4	9	11	8
Ceinture et siège enfant	28	20	23	62	57	62	48	46	31
Feux de signalisation	5	6	4	4	6	5	8	3	5
Code de la route	119	168	445	253	247	345	207	258	348
Alcool	84	65	46	75	134	56	61	62	70
Drogues	11	8	8	9	22	16	13	13	16
Conditions techniques	123	186	229	288	221	212	141	180	284
Immatriculation	32	38	33	49	61	65	53	57	49
Permis de conduire	20	29	17	44	61	36	58	51	44
Assurance	29	39	43	45	60	27	14	22	15
Poids lourds	0	1	0	1	5	12	1	1	0
Autres	1	0	0	0	1	2	0	0	0
Inconnu	0	0	0	0	0	0	0	0	1





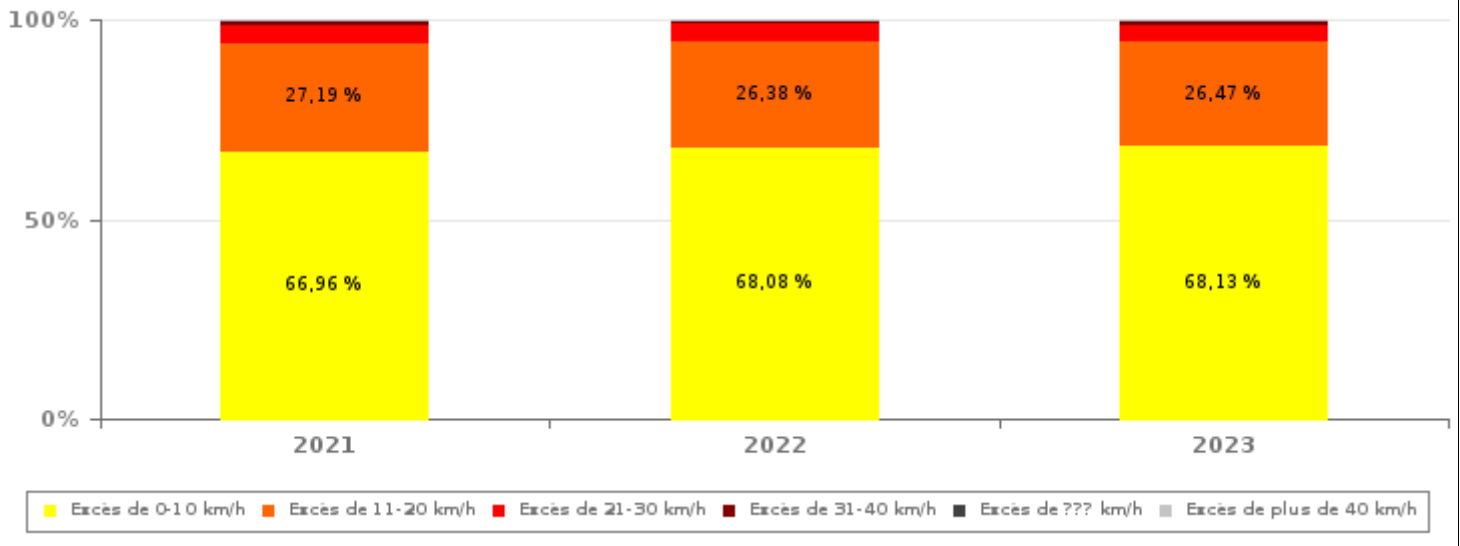
INFRACTIONS ROUTIÈRES (autoroutes incluses) : APERÇU GÉNÉRAL

INFRACTIONS PAR DEGRE DE GRAVITE

Comparaison par année: 2015-2023

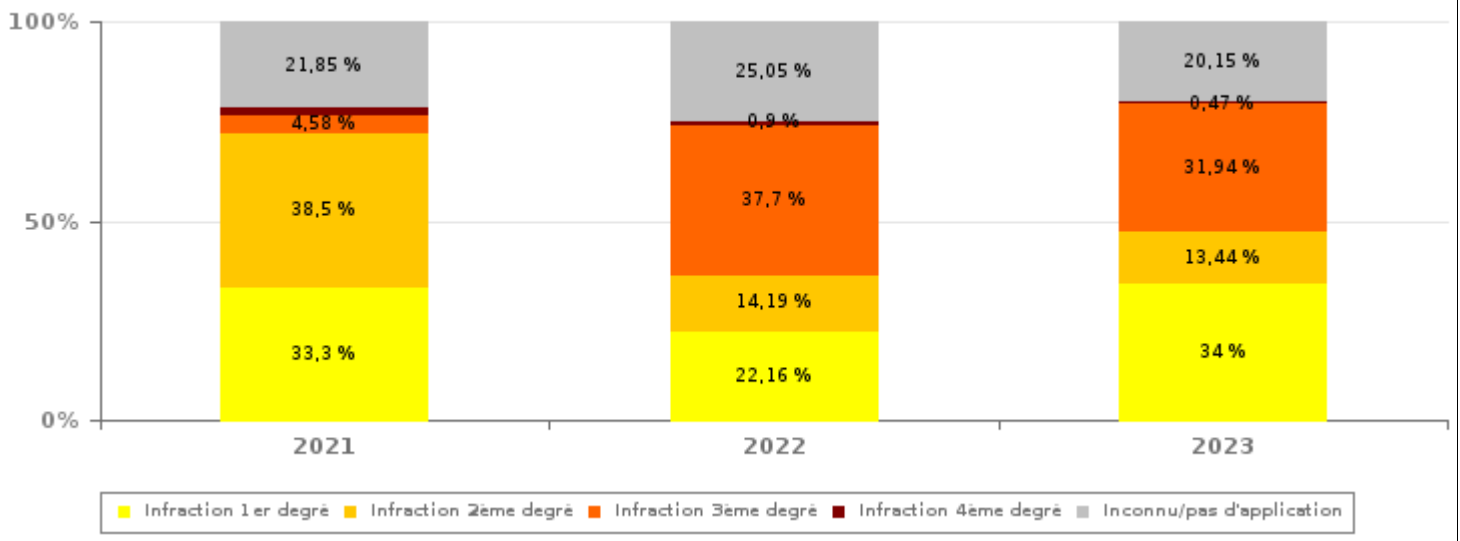
VITESSE	2015	2016	2017	2018	2019	2020	2021	2022	2023
Excès de 0-10 km/h	1.304	2.135	1.975	6.209	6.184	3.947	3.763	4.607	4.550
Excès de 11-20 km/h	1.293	1.691	1.458	2.880	2.844	1.807	1.528	1.785	1.768
Excès de 21-30 km/h	228	255	271	531	481	320	240	292	260
Excès de 31-40 km/h	40	54	42	106	87	55	61	59	66
Excès de plus de 40 km/h	14	14	10	35	37	19	19	22	32
Excès de ??? km/h	2	5	14	7	16	8	9	2	2
Sous-total VITESSE	2.881	4.154	3.770	9.768	9.649	6.156	5.620	6.767	6.678

Nombre d'infractions (vitesse): répartition selon la gravité



NON-VITESSE	2015	2016	2017	2018	2019	2020	2021	2022	2023
1er degré	392	844	1.111	935	716	476	378	345	577
2ème degré	204	374	381	626	504	492	437	221	228
3ème degré	19	31	59	72	68	85	52	587	542
4ème degré	16	15	6	7	8	17	20	14	8
Inconnu/Pas d'application	259	289	292	403	490	248	248	390	342
Sous-total NON-VITESSE	890	1.553	1.849	2.043	1.786	1.318	1.135	1.557	1.697

Nombre d'infractions (non-vitesse): répartition selon la gravité





INFRACTIONS ROUTIÈRES (autoroutes incluses) : APERÇU GÉNÉRAL

INFRACTIONS PAR DEGRE DE GRAVITE

Comparaison par année: 2015-2023



INFRACTIONS ROUTIÈRES (autoroutes incluses) : APERÇU GÉNÉRAL

Comparaison par mois pour l'année 2023

	Jan	Fév	Mar	Avr	Mai	Juin	Juil	Août	Sep	Oct	Nov	Déc	TOTAL
NOMBRE TOTAL D'INFRACTIONS	648	605	717	797	666	656	675	794	458	862	769	728	8.375
INFRACTIONS PAR THEME													
Vitesse	565	460	488	613	485	512	613	679	295	705	692	571	6.678
Arrêt et stationnement	14	51	67	25	52	28	21	28	51	36	13	34	420
GSM	29	45	93	76	35	41	5	12	16	24	13	17	406
Casque et vêtements de protection	0	1	0	2	1	1	0	0	2	1	0	0	8
Ceinture et siège enfant	0	4	3	1	1	5	0	6	4	5	0	2	31
Feux de signalisation	1	0	0	1	2	0	0	1	0	0	0	0	5
Code de la route	24	20	26	27	43	35	12	29	21	15	31	65	348
Alcool	3	5	5	1	11	6	2	5	11	4	6	11	70
Drogues	1	0	2	1	0	2	0	0	3	4	2	1	16
Conditions techniques	6	15	24	35	28	17	19	25	27	62	10	16	284
Immatriculation	2	2	4	5	5	3	1	4	11	4	0	8	49
Permis de conduire	1	2	3	8	3	6	1	4	10	2	1	3	44
Assurance	2	0	2	2	0	0	1	1	6	0	1	0	15
Poids lourds	0	0	0	0	0	0	0	0	0	0	0	0	0
Autres	0	0	0	0	0	0	0	0	0	0	0	0	0
Inconnu	0	0	0	0	0	0	0	0	1	0	0	0	1
INFRACTIONS PAR DEGRE DE GRAVI													
VITESSE													
Excès de 0-10 km/h	377	327	344	420	290	323	427	471	199	515	474	383	4.550
Excès de 11-20 km/h	150	118	120	166	148	162	161	171	80	164	167	161	1.768
Excès de 21-30 km/h	25	13	16	24	35	15	17	27	12	21	39	16	260
Excès de 31-40 km/h	10	0	6	3	7	8	7	7	2	4	6	6	66
Excès de plus de 40 km/h	3	2	2	0	4	4	1	2	2	1	6	5	32
Excès de ??? km/h	0	0	0	0	1	0	0	1	0	0	0	0	2
Sous-total VITESSE	565	460	488	613	485	512	613	679	295	705	692	571	6.678
NON-VITESSE													
1er degré	11	47	50	42	83	30	25	42	71	76	32	68	577
2ème degré	9	28	47	14	20	19	13	19	22	10	5	22	228
3ème degré	50	47	99	88	52	67	9	22	20	33	21	34	542
4ème degré	0	0	2	0	0	3	0	0	0	0	0	3	8
Inconnu/Pas d'application	13	23	31	40	26	25	15	32	50	38	19	30	342
Sous-total NON-VITESSE	83	145	229	184	181	144	62	115	163	157	77	157	1.697



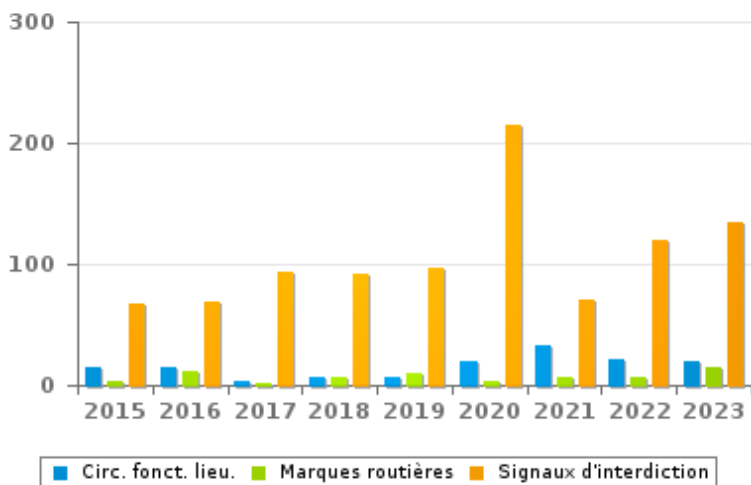
INFRACTIONS ROUTIÈRES (autoroutes incluses) : APERÇU GÉNÉRAL (DÉTAIL)

Comparaison par année: 2015-2023

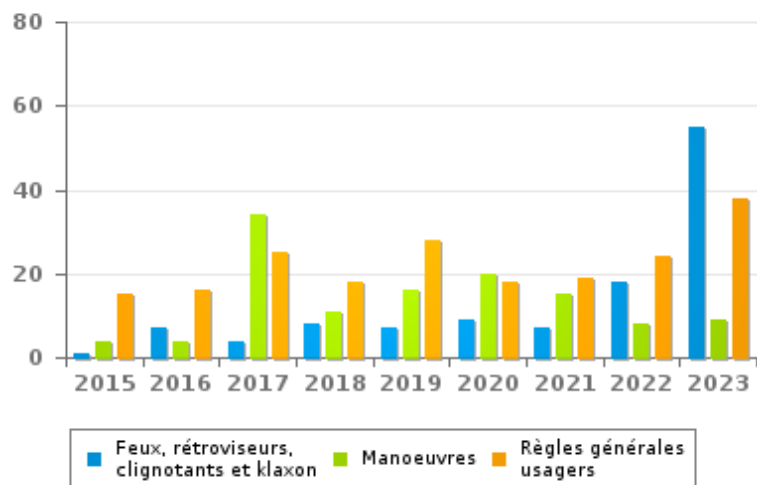
Code de la route

	2015	2016	2017	2018	2019	2020	2021	2022	2023
Signaux d'interdiction	67	69	93	92	96	215	71	120	134
Signaux d'obligation	5	42	271	95	70	14	13	22	53
Règles générales usagers	15	16	25	18	28	18	19	24	38
Circulation en fonction du lieu	15	15	4	7	6	19	33	21	20
Manoeuvres	4	4	34	11	16	20	15	8	9
Feux, rétroviseurs, clignotants et klaxon	1	7	4	8	7	9	7	18	55
Chargement des véhicules (code de la route)	0	0	0	4	2	32	28	17	4
Marques routières	3	11	2	6	10	3	7	7	15
Priorité	1	0	6	6	3	4	4	11	12
Injonctions des agents qualifiés	0	2	3	1	3	4	7	1	4
Comportement à l'égard de certains usagers	1	1	1	3	4	2	3	4	3
Transport de personnes (code de la route)	4	0	2	1	1	5	0	3	1
Code de la route: autres	3	1	0	1	1	0	0	2	0
TOTAL	119	168	445	253	247	345	207	258	348

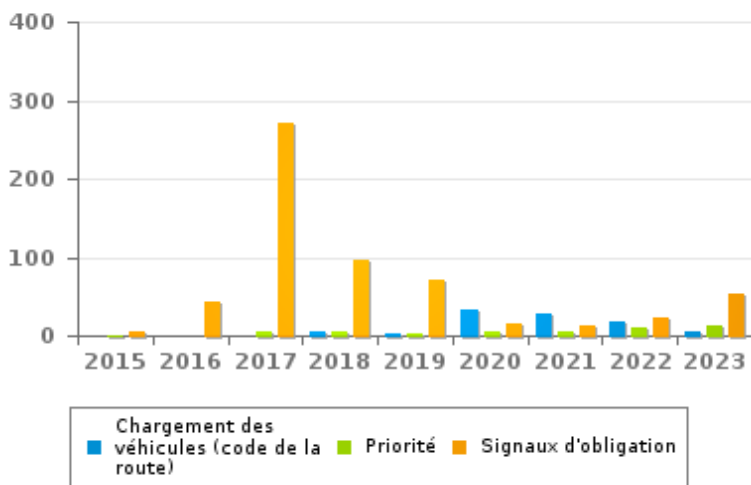
Nombre d'infractions



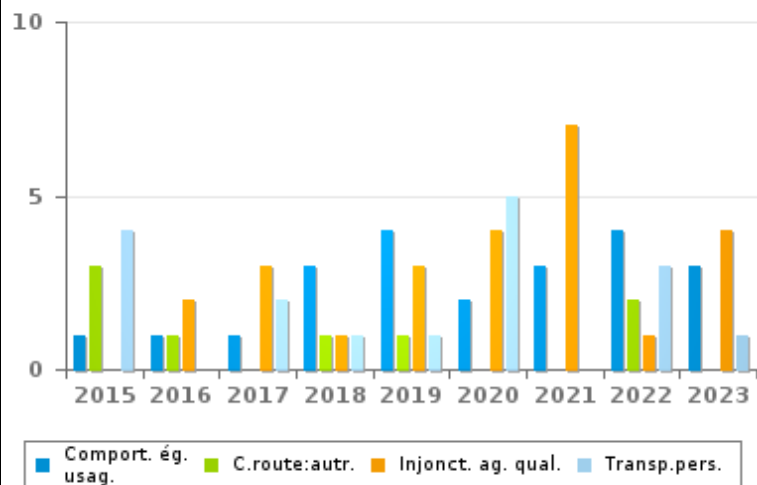
Nombre d'infractions



Nombre d'infractions



Nombre d'infractions





INFRACTIONS ROUTIÈRES (autoroutes incluses) : TOP 5 DES INFRACTIONS

2023

Toutes les infractions

Theme	Article de loi	Nombre d'infractions	% (*)
Vitesse	(Attention : l'infraction suivante est uniquement valable pour la Région flamande) Art. 11.1. Dans les agglomérations, la vitesse est limitée à 50 km à l'heure [...].	1.227	14,65%
Vitesse	(Attention : l'infraction suivante est uniquement valable pour la Région flamande) Art. 11.2.3°- b). En dehors des agglomérations, la vitesse est limitée à 70 km à l'heure sur les autres voies publiques. Sur certaines voies publiques, une limitation de vitesse inférieure ou supérieure peut cependant être imposée ou admise [...]. Art. 5. Les usagers doivent se conformer [...] aux signaux routiers [...], lorsque ceux-ci sont réguliers en la forme, suffisamment visibles et placés conformément aux prescriptions du [...] règlement [général sur la police de la circulation routière et de l'usage de la voie publique]. Art. 68.3. [...] Sign. C43 [avec la mention 50]. A partir du signal jusqu'au prochain carrefour [ou signal C45], interdiction de circuler à une vitesse supérieure à [50 km/h] [...].	1.489	17,78%
Vitesse	(Attention : l'infraction suivante est uniquement valable pour la Région flamande) Art. 22quater. Dans les zones délimitées par les signaux routiers F4a et F4b, la vitesse est limitée à 30 km à l'heure.	648	7,74%
Vitesse	(Attention : l'infraction suivante est uniquement valable pour la Région flamande) Limitations de vitesse / zone 50 / voies publiques hors agglomération, à l'exception des autoroutes. Art. 5. Les usagers doivent se conformer aux signaux lumineux de circulation, aux signaux routiers et aux marques routières, lorsque ceux-ci sont réguliers en la forme, suffisamment visibles et placés conformément aux prescriptions du [...] règlement [général sur la police de la circulation routière et de l'usage de la voie publique]. Art. 68.3. [...] Sign. C43 [à validité zonale et mention 50]. A partir du signal [...] [jusqu'au signal de fin de zone], interdiction de circuler à une vitesse supérieure à [50 km/h] [...]. Art. 65.5.10. Les zones de vitesse sont indiquées par le signal C43 auquel la validité zonale est conférée conformément au point 65.5.3. A partir du signal de zone jusqu'au signal de fin de zone, il est interdit de rouler à une vitesse supérieure à la vitesse de la zone [...].	3.286	39,24%
GSM	Constitue une infraction de 3ème degré en vertu de l'article 3.2°/2 de l'AR du 30-09-2005 : Art. 8.4. Sauf lorsque son véhicule est à l'arrêt ou en stationnement, le conducteur ne peut utiliser, tenir en main ni manipuler aucun appareil électronique mobile doté d'un écran [GSM/Smartphone/...], à moins qu'il ne soit fixé au véhicule dans un support destiné à cette fin.	406	4,85%



INFRACTIONS ROUTIÈRES (autoroutes incluses) : TOP 5 DES INFRACTIONS

2023

Infractions du 4ème degré

Theme	Article de loi	Nombre d'infractions	% (*)
Code de la route	Constitue une infraction de 4ème degré en vertu de l'article 4.4° de l'AR du 30-09-2005 : Art. 20.3.1°. Il est interdit de s'engager sur un passage à niveau lorsque les barrières sont en mouvement ou fermées.	1	0,01 %
Code de la route	Constitue une infraction de 4ème degré en vertu de l'article 4.4° de l'AR du 30-09-2005 : Art. 20.3.2°. Il est interdit de s'engager sur un passage à niveau lorsque les feux rouges clignotants sont allumés.	4	0,05 %
Code de la route	Constitue une infraction de 4ème degré en vertu de l'article 4.4° de l'AR du 30-09-2005 : Art. 20.3.3°. Il est interdit de s'engager sur un passage à niveau lorsque le signal sonore fonctionne.	3	0,04 %

(*) % par rapport au nombre total d'infractions



INFRACTIONS ROUTIÈRES (autoroutes incluses) : MOMENT

Nombre d'infractions selon le moment de la semaine

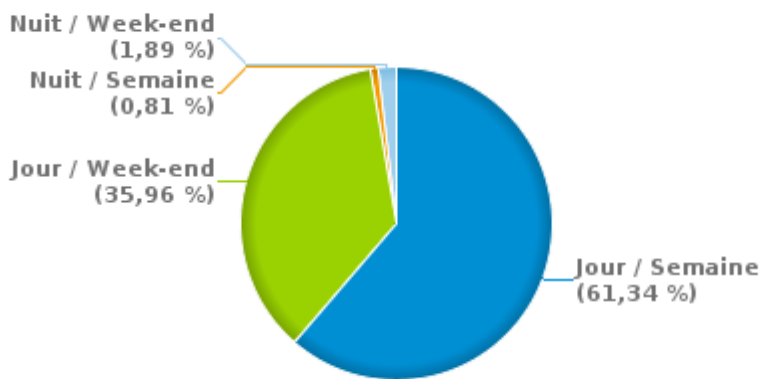
2023

	Semaine			Week-end			TOTAL
	Jour	Nuit	Sous-total	Jour	Nuit	Sous-total	
Vitesse	3.955	10	3.965	2.683	30	2.713	6.678
Arrêt et stationnement	268	16	284	122	14	136	420
GSM	372	2	374	26	6	32	406
Casque et vêtements de protection	6	1	7	1	0	1	8
Ceinture et siège enfant	17	0	17	12	2	14	31
Feux de signalisation	2	1	3	2	0	2	5
Code de la route	245	20	265	43	40	83	348
Alcool	32	0	32	30	8	38	70
Drogues	7	2	9	6	1	7	16
Conditions techniques	157	16	173	65	46	111	284
Immatriculation	35	0	35	13	1	14	49
Permis de conduire	30	0	30	5	9	14	44
Assurance	11	0	11	3	1	4	15
Poids lourds	0	0	0	0	0	0	0
Autres	0	0	0	0	0	0	0
Inconnu	0	0	0	1	0	1	1
TOTAL	5.137	68	5.205	3.012	158	3.170	8.375

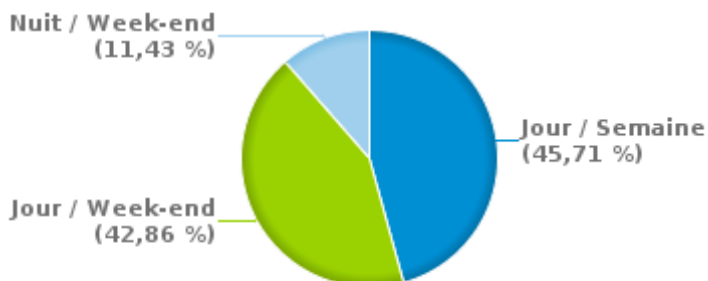
Weekend = Du vendredi 22h00 jusqu'au lundi 06h00
 Semaine = Du lundi 06h00 jusqu'au vendredi 22h00

Jour: de 06h00 à 22h00
 Nuit: de 22h00 à 06h00

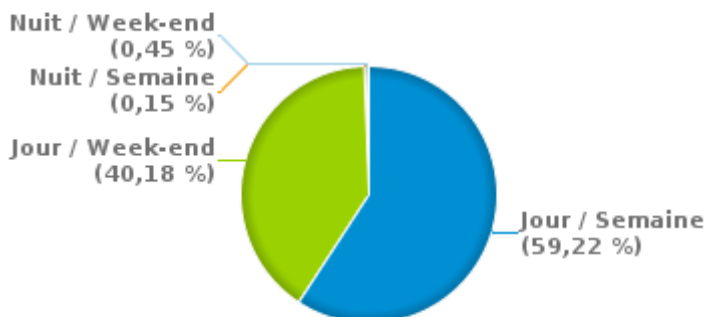
% infractions selon le moment pour l'année 2023



% infractions alcool selon le moment pour l'année 2023



% infractions vitesse selon le moment pour l'année 2023





INFRACTIONS DE VITESSE (autoroutes incluses) : ENDROIT DU CONTRÔLE

2023

Buggenhout

Rue	Borne Kilométrique	Nr de maison	Excès de 0-10 km/h	Excès de 11-20 km/h	Excès de 21-30 km/h	Excès de 31-40 km/h	Excès de plus de 40 km/h	Excès de ??? km/h	TOTAL
BEUKENSTRAAT RICHTING BUGGENHOUT		21	80	38	2		2		122
BEUKENSTRAAT RICHTING DENDERMONDE		21	108	34	4				146
BOSDREEF RICHTING BOSSTRAAT		78	7	1					8
BOSDREEF RICHTING KASTEELSTRAAT		78	1						1
BOVENDONKSTRAAT RICHTING HANENSTRAAT		154	30	14					44
BOVENDONKSTRAAT RICHTING KALKENSTRAAT		154	30	7	1				38
BRANDSTRAAT RICHTING BUGGENHOUT CENTRUM		27	75	22	3				100
BRANDSTRAAT RICHTING LEBBEKE		27	61	21	1				83
BROEKSTRAAT RICHTING BUGGENHOUT		142	16	5					21
BROEKSTRAAT RICHTING OPSTAL		157	28	7	4				39
BROEKSTRAAT RICHTING OPWIJK		142	11	9	2	2			24
BROEKSTRAAT RICHTING OPWIJK		157	25	9	1				35
DAMSTRAAT RICHTING DRIES		23	50	10	2				62
DAMSTRAAT RICHTING SINT-AMANDS		23	47	18	4	1			70
HOGJE JAN RICHTING MERCHTEM		49	1	1					2
HOGJE JAN RICHTING OPSTAL		49	1						1
HOUTENMOLENSTRAAT RICHTING DRIES		66	225	71	9	1	1		307
HOUTENMOLENSTRAAT RICHTING SPIEDAMSTRAAT		66	246	88	11	2	1		348
KALKENSTRAAT RICHTING KASTEELSTRAAT		19	77	34	4		1		116
KALKENSTRAAT RICHTING KASTEELSTRAAT		246	17	7	3				27
KALKENSTRAAT RICHTING OPSTAL		19	100	37	3	1			141
KALKENSTRAAT RICHTING RAVENSTRAAT		246	23	8					31
KAMERSTRAAT RICHTING DIEPMEERSTRAAT		102	158	60	9	4			231
KAMERSTRAAT RICHTING KERKSTRAAT		102	85	26	4				115
Kasteelstraat								1	1
KASTEELSTRAAT RICHTING BUGGENHOUT		165	19	3	3				25



INFRACTIONS DE VITESSE (autoroutes incluses) : ENDROIT DU CONTRÔLE

2023

Rue	Borne Kilométrique	Nr de maison	Excès de 0-10 km/h	Excès de 11-20 km/h	Excès de 21-30 km/h	Excès de 31-40 km/h	Excès de plus de 40 km/h	Excès de ??? km/h	TOTAL
KASTEELSTRAAT RICHTING MERCHTEM		165	19	3					22
RAVENSTRAAT RICHTING MERCHTEM		152	13	8	1				22
RAVENSTRAAT RICHTING OPSTAL		152	7	6	1				14
STATIONSSTRAAT RICHTING BUGGENHOUT CENTRUM		133	213	82	14	2	2		313
TOTAL			1.773	629	86	13	7	1	2.509

Lebbeke

Rue	Borne Kilométrique	Nr de maison	Excès de 0-10 km/h	Excès de 11-20 km/h	Excès de 21-30 km/h	Excès de 31-40 km/h	Excès de plus de 40 km/h	Excès de ??? km/h	TOTAL
AALSTERSESTRAAT RICHTING LEBBEKE		41	331	105	9	1	3		449
AALSTERSESTRAAT RICHTING WIEZE		41	268	102	13	2	3		388
BAASRODESTRAAT RICHTING BUGGENHOUT CENTRUM		137	224	81	17	2			324
BAASRODESTRAAT RICHTING LEBBEKE CENTRUM		137	204	87	9	4			304
BRUSSESESTEENWEG N47 RICHTING LEBBEKE		324	98	33	6	2	1		140
BRUSSESESTEENWEG N47 RICHTING OPWIJK		324	132	65	8	6	2		213
BRUSSESESTEENWEG RICHTING LEBBEKE CENTRUM		213	138	34	7	1	1		181
BRUSSESESTEENWEG RICHTING OPWIJK		213	138	52	3	3	1		197
DRIES RICHTING DENDERMONDE		3	66	25	5	1			97
DRIES RICHTING LEBBEKE		3	88	44	5		1		138
HOOGSTRAAT RICHTING DENDERMONDE		13	87	41	9	2	3		142
HOOGSTRAAT RICHTING WIEZE		13	50	27	2				79
KAPellenSTRAAT RICHTING DENDERMONDE		82	49	20	3	4			76
KAPellenSTRAAT RICHTING WIEZE		82	30	14	2				46
KAPITTELSTRAAT RICHTING AALST		16	30	7					37
KAPITTELSTRAAT RICHTING LEBBEKE		16	19	6	2				27
KOUTERBAAN RICHTING AALST		95	9	4					13
KOUTERBAAN RICHTING LEBBEKE		95	28	7	1				36



INFRACTIONS DE VITESSE (autoroutes incluses) : ENDROIT DU CONTRÔLE

2023

Rue	Borne Kilometrique	Nr de maison	Excès de 0-10 km/h	Excès de 11-20 km/h	Excès de 21-30 km/h	Excès de 31-40 km/h	Excès de plus de 40 km/h	Excès de ??? km/h	TOTAL
KRUISABEEL RICHTING AALST		2	48	15	1	1			65
KRUISABEEL RICHTING LEBBEKE		2	19	10	2				31
LINDELAAN RICHTING BUGGENHOUT		35	56	11	1	1			69
LINDELAAN RICHTING LEBBEKE		35	23	11	2				36
OPSTALSTRAAT RICHTING BUGGENHOUT		32	9	1	1				11
OPSTALSTRAAT RICHTING LEBBEKE		32	13	4					17
Rossevaalstraat							1	1	2
SASBAAN RICHTING AALST		43	394	231	39	15	6		685
SASBAAN RICHTING LEBBEKE		43	226	102	27	8	3		366
TOTAL			2.777	1.139	174	53	25	1	4.169



INFRACTIONS DE VITESSE (autoroutes incluses) : RÉGIME VITESSE

2023

Vitesse autorisée	Excès de 0-10 km/h	Excès de 11-20 km/h	Excès de 21-30 km/h	Excès de 31-40 km/h	Excès de plus de 40	Excès de ??? km/h	TOTAL
30	484	164	20	3	3	0	674
50	4.066	1.604	240	63	29	0	6.002
Inconnu	0	0	0	0	0	2	2
TOTAL	4.550	1.768	260	66	32	2	6.678

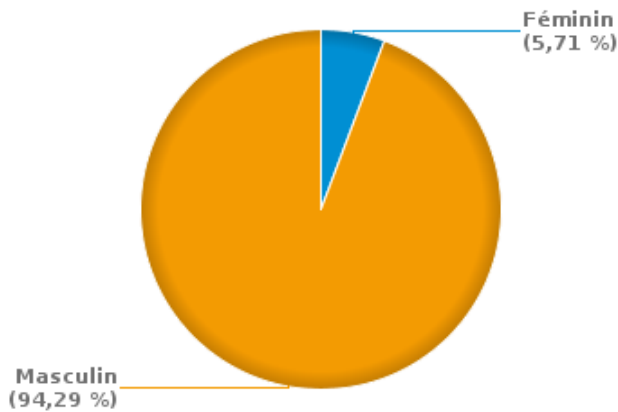


INFRACTIONS ROUTIÈRES (autoroutes incluses) : PROFIL DES CONTREVENANTS 2023

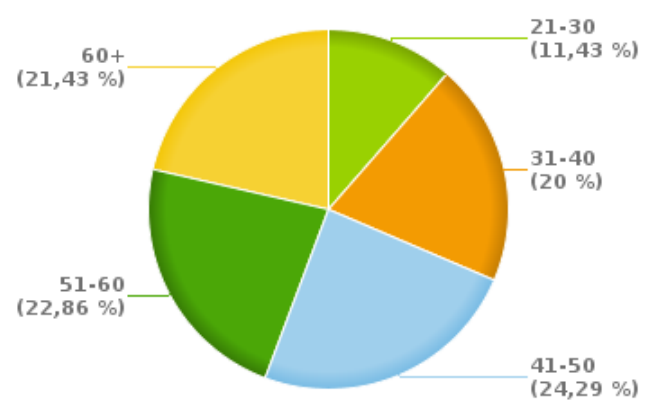
Nombre d'infractions d'alcool par catégorie d'âge et par sexe

	Masculin	Féminin	TOTAL
21-30	7	1	8
31-40	14	0	14
41-50	16	1	17
51-60	14	2	16
60+	15	0	15
TOTAL	66	4	70

% infractions alcool par sexe pour l'année 2023



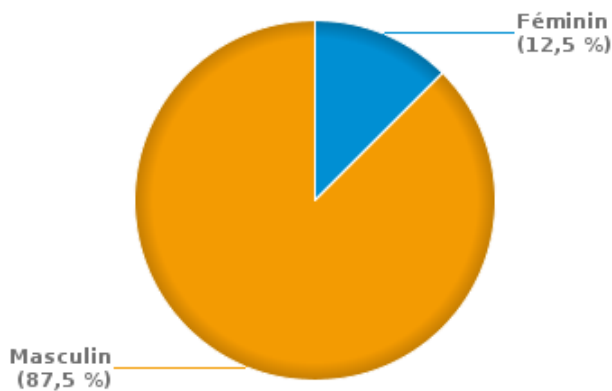
% infractions alcool par catégorie d'âge pour l'année 2023



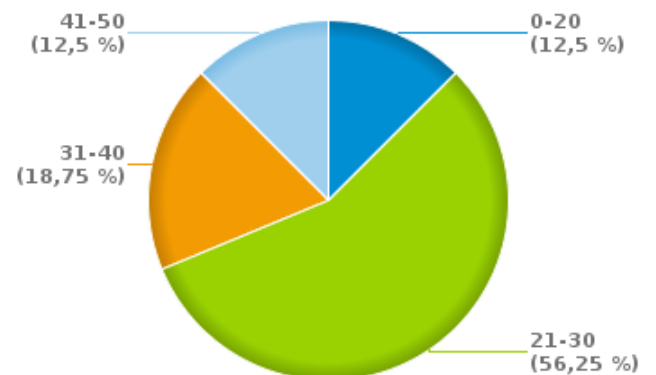
Nombre d'infractions de drogues par catégorie d'âge et par sexe

	Féminin	Masculin	TOTAL
0-20	1	1	2
21-30	0	9	9
31-40	0	3	3
41-50	1	1	2
TOTAL	2	14	16

% infractions drogues par sexe pour l'année 2023



% infractions drogues par catégorie d'âge pour l'année 2023





INFRACTIONS ROUTIÈRES
FILTRES ET PARAMÈTRES SELECTIONNÉS
DANS CE RAPPORT

Année de début de l'infraction	2015
Année de fin de l'infraction	2023
Trimestre(s)	Trim. 1;Trim. 2;Trim. 3;Trim. 4
Zone de police	ZP BUGGENHOUT-LEBBEKE (LEBBEKE)
Unité locale/fédérale	
Hors/sur autoroute	(autoroutes incluses)
Unité de police constatante	
Date de clôture de la banque de données	30/04/24

Date de mise à jour du rapport	01 JUIL. 2024 10:22:52
---------------------------------------	------------------------