

**Aperçu
Infractions routières
(autoroutes incluses)
2023**

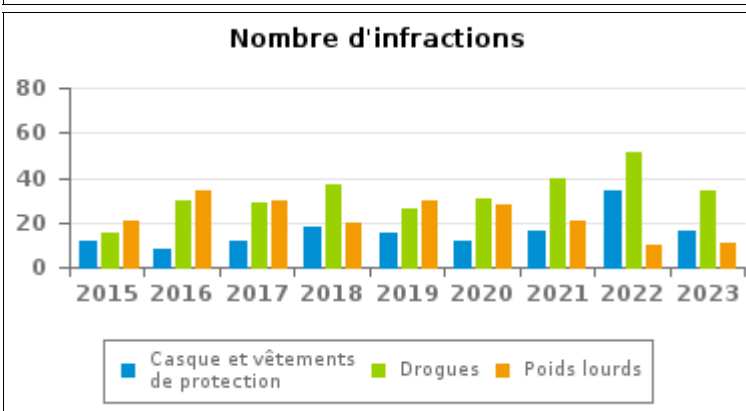
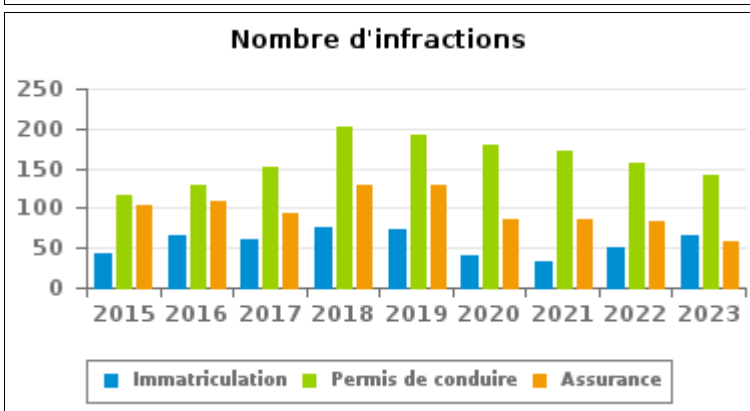
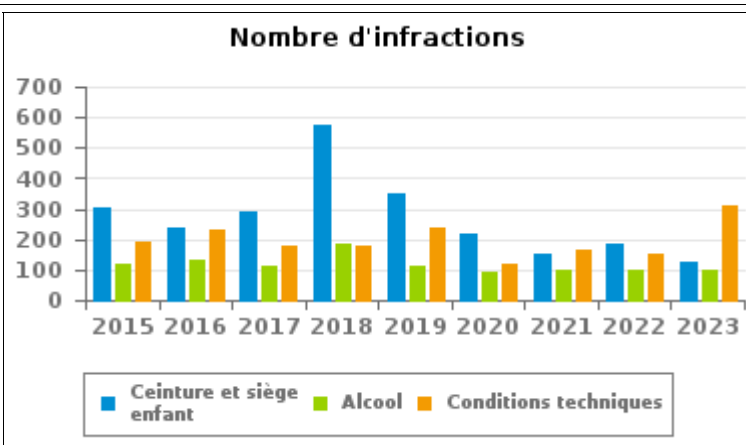
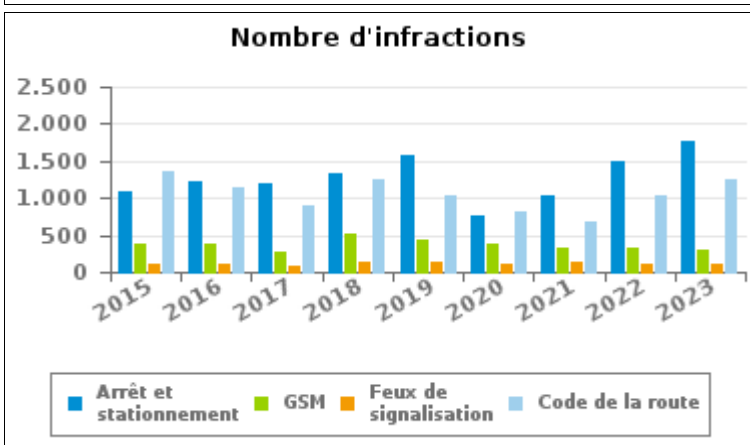
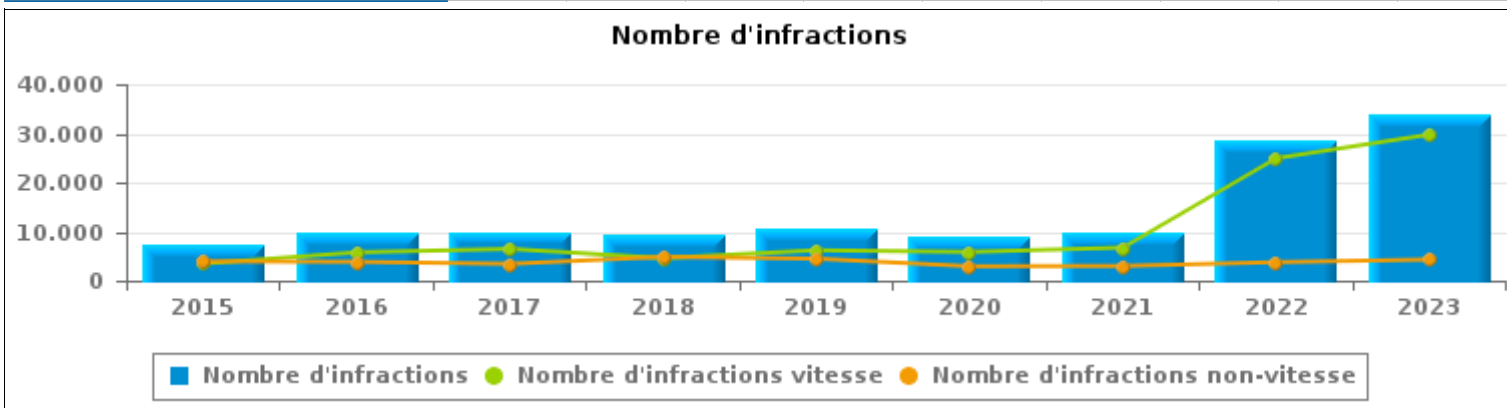
ZP LOKEREN



INFRACTIONS ROUTIÈRES (autoroutes incluses) : APERÇU GÉNÉRAL

Comparaison par année: 2015-2023

	2015	2016	2017	2018	2019	2020	2021	2022	2023
NOMBRE TOTAL D'INFRACTIONS	7.419	9.607	9.893	9.437	10.679	8.781	9.723	28.685	34.055
INFRACTIONS PAR THEME									
	2015	2016	2017	2018	2019	2020	2021	2022	2023
Vitesse	3.471	5.768	6.469	4.594	6.197	5.849	6.729	24.923	29.748
Arrêt et stationnement	1.097	1.234	1.191	1.328	1.564	767	1.034	1.489	1.755
GSM	394	371	284	520	432	372	314	317	310
Casque et vêtements de protection	12	8	12	18	15	12	16	34	16
Ceinture et siège enfant	307	235	290	572	351	215	155	186	125
Feux de signalisation	110	101	75	133	139	122	129	108	96
Code de la route	1.370	1.135	900	1.258	1.030	812	675	1.023	1.250
Alcool	118	130	111	184	110	91	100	97	97
Drogues	15	30	29	37	26	31	40	51	34
Conditions techniques	189	229	181	177	240	120	165	154	308
Immatriculation	42	65	61	77	72	40	33	50	66
Permis de conduire	115	129	152	203	191	180	171	156	142
Assurance	104	109	93	128	129	85	87	83	59
Poids lourds	21	34	30	20	30	28	21	10	11
Autres	3	2	0	1	5	5	1	1	1
Inconnu	51	27	15	187	148	52	53	3	37





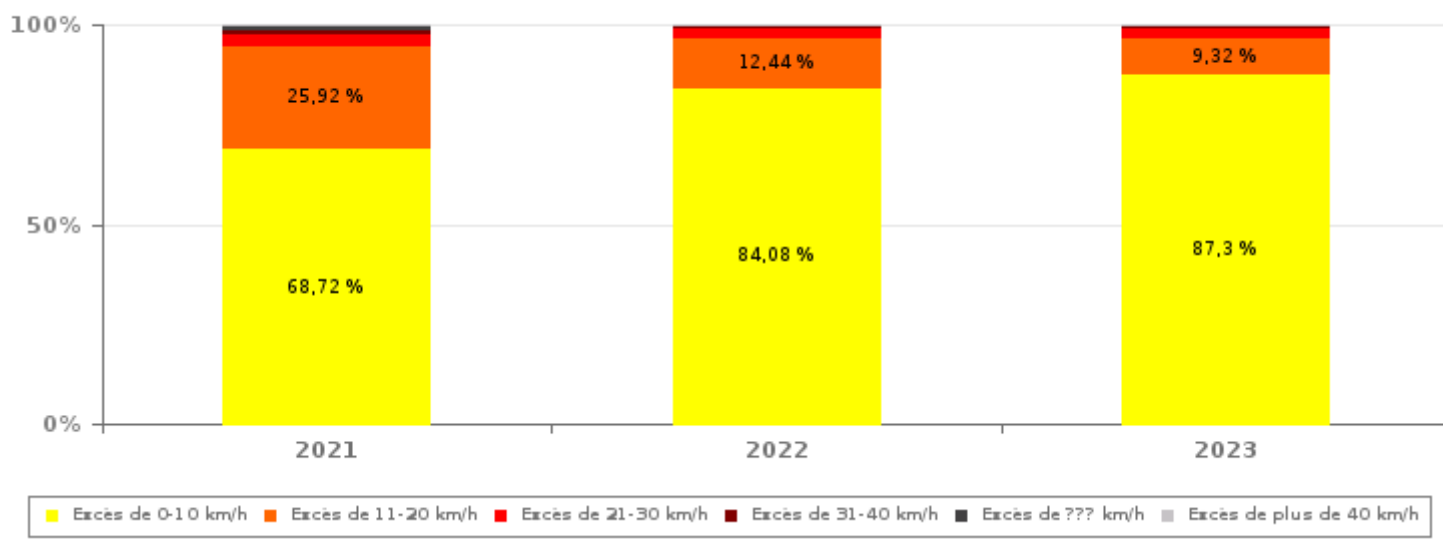
INFRACTIONS ROUTIÈRES (autoroutes incluses) : APERÇU GÉNÉRAL

INFRACTIONS PAR DEGRE DE GRAVITE

Comparaison par année: 2015-2023

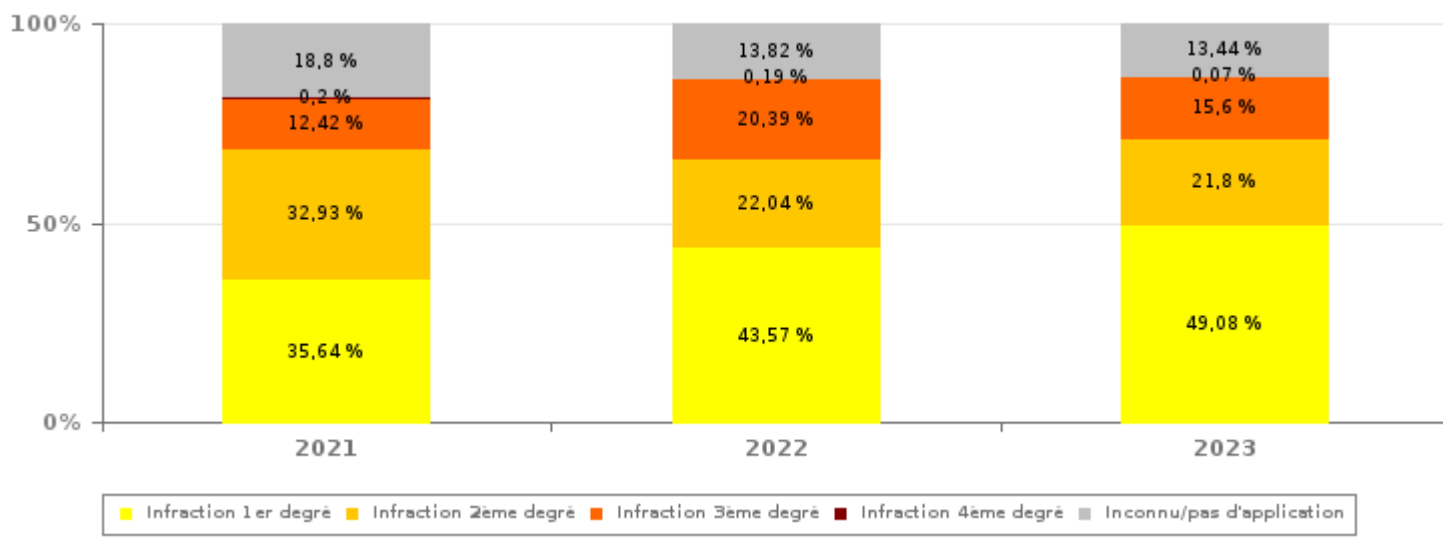
VITESSE	2015	2016	2017	2018	2019	2020	2021	2022	2023
Excès de 0-10 km/h	465	3.671	3.564	3.066	4.083	3.772	4.624	20.955	25.969
Excès de 11-20 km/h	2.435	1.717	2.077	1.217	1.695	1.645	1.744	3.100	2.773
Excès de 21-30 km/h	408	261	535	185	257	261	208	626	663
Excès de 31-40 km/h	78	49	152	36	46	39	51	132	196
Excès de plus de 40 km/h	36	19	55	32	24	43	38	63	83
Excès de ??? km/h	49	51	86	58	92	89	64	47	64
Sous-total VITESSE	3.471	5.768	6.469	4.594	6.197	5.849	6.729	24.923	29.748

Nombre d'infractions (vitesse): répartition selon la gravité



NON-VITESSE	2015	2016	2017	2018	2019	2020	2021	2022	2023
1er degré	1.993	1.903	1.564	1.871	1.758	971	1.067	1.639	2.114
2ème degré	973	932	929	1.524	1.554	1.010	986	829	939
3ème degré	338	316	284	520	363	422	372	767	672
4ème degré	5	7	8	8	15	6	6	7	3
Inconnu/Pas d'application	639	681	639	920	792	523	563	520	579
Sous-total NON-VITESSE	3.948	3.839	3.424	4.843	4.482	2.932	2.994	3.762	4.307

Nombre d'infractions (non-vitesse): répartition selon la gravité





INFRACTIONS ROUTIÈRES (autoroutes incluses) : APERÇU GÉNÉRAL

INFRACTIONS PAR DEGRE DE GRAVITE

Comparaison par année: 2015-2023



INFRACTIONS ROUTIÈRES (autoroutes incluses) : APERÇU GÉNÉRAL

Comparaison par mois pour l'année 2023

	Jan	Fév	Mar	Avr	Mai	Juin	Juil	Août	Sep	Oct	Nov	Déc	TOTAL
NOMBRE TOTAL D'INFRACTIONS	5.082	2.464	2.549	1.992	1.108	1.068	752	1.190	5.502	5.230	3.211	3.907	34.055
INFRACTIONS PAR THEME													
Vitesse	4.717	2.145	2.036	1.626	772	806	506	813	5.156	4.780	2.812	3.579	29.748
Arrêt et stationnement	148	138	194	209	157	91	97	202	124	177	133	85	1.755
GSM	18	15	33	22	47	26	17	32	29	34	19	18	310
Casque et vêtements de protection	0	0	2	2	4	4	2	1	1	0	0	0	16
Ceinture et siège enfant	7	11	11	17	16	10	5	6	17	6	9	10	125
Feux de signalisation	1	1	17	3	7	13	21	16	8	4	2	3	96
Code de la route	133	121	213	63	62	62	66	75	78	146	130	101	1.250
Alcool	11	3	6	6	12	11	7	5	10	3	3	20	97
Drogues	2	1	3	4	1	2	4	5	3	3	2	4	34
Conditions techniques	21	15	10	16	8	9	7	9	43	33	71	66	308
Immatriculation	8	2	1	9	7	3	4	6	6	9	10	1	66
Permis de conduire	13	8	20	10	10	23	8	11	9	10	8	12	142
Assurance	3	3	3	4	3	8	4	8	10	4	5	4	59
Poids lourds	0	1	0	1	2	0	4	0	3	0	0	0	11
Autres	0	0	0	0	0	0	0	0	0	0	0	1	1
Inconnu	0	0	0	0	0	0	0	1	5	21	7	3	37
INFRACTIONS PAR DEGRE DE GRAVI													
VITESSE													
Excès de 0-10 km/h	4.152	1.832	1.723	1.333	672	701	438	658	4.597	4.283	2.447	3.133	25.969
Excès de 11-20 km/h	439	261	259	238	77	61	35	96	411	354	236	306	2.773
Excès de 21-30 km/h	77	37	37	36	14	31	20	38	92	99	89	93	663
Excès de 31-40 km/h	28	9	5	12	2	7	5	12	36	26	24	30	196
Excès de plus de 40 km/h	17	1	7	2	3	2	1	7	18	9	9	7	83
Excès de ??? km/h	4	5	5	5	4	4	7	2	2	9	7	10	64
Sous-total VITESSE	4.717	2.145	2.036	1.626	772	806	506	813	5.156	4.780	2.812	3.579	29.748
NON-VITESSE													
1er degré	201	188	292	156	134	88	96	172	155	237	223	172	2.114
2ème degré	72	68	91	128	98	62	56	90	59	79	83	53	939
3ème degré	47	39	89	43	68	59	61	76	51	60	42	37	672
4ème degré	1	0	0	1	0	0	1	0	0	0	0	0	3
Inconnu/Pas d'application	44	24	41	38	36	53	32	39	81	74	51	66	579
Sous-total NON-VITESSE	365	319	513	366	336	262	246	377	346	450	399	328	4.307

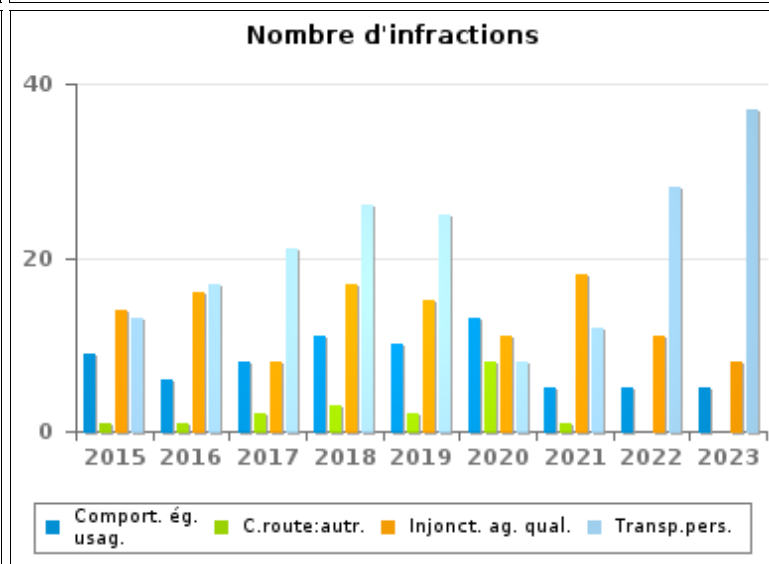
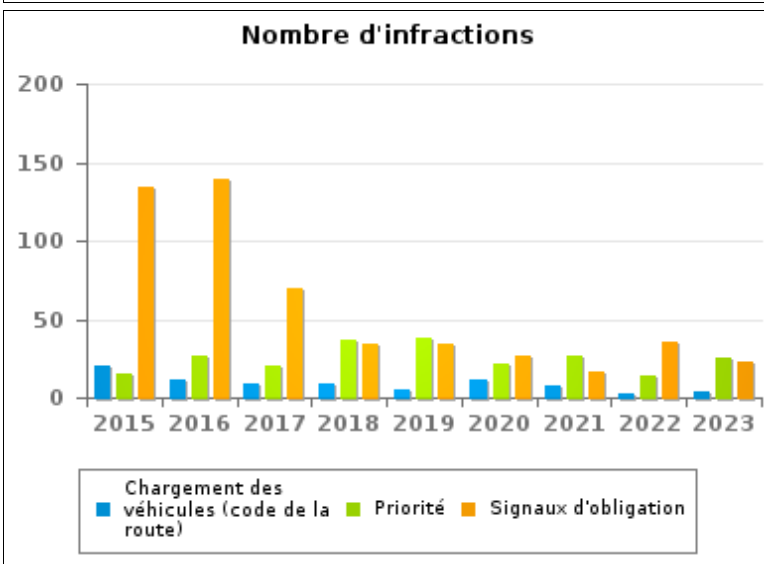
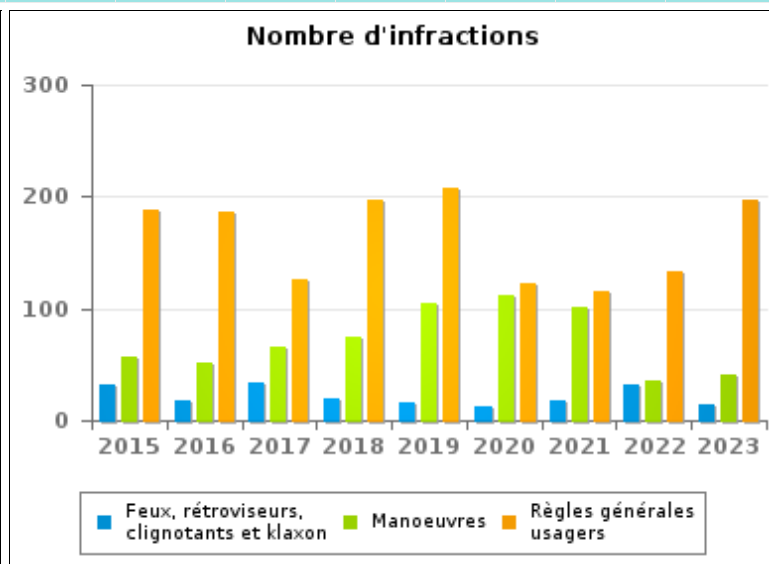
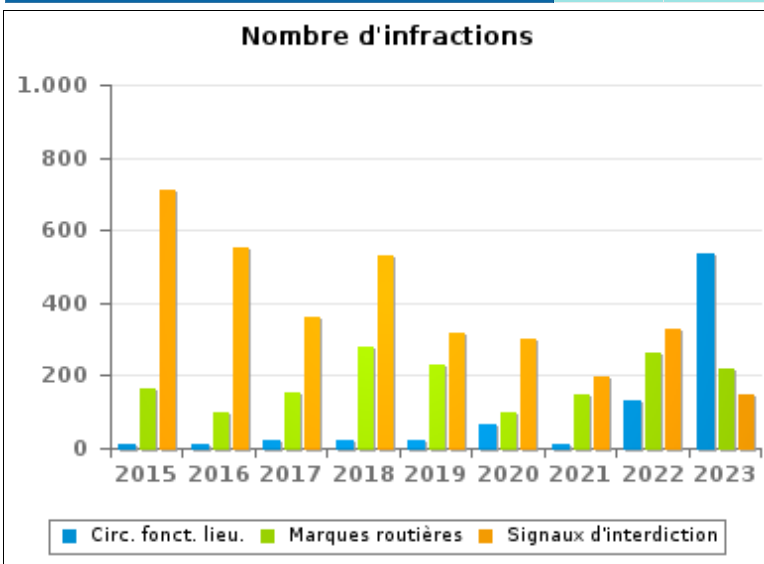


INFRACTIONS ROUTIÈRES (autoroutes incluses) : APERÇU GÉNÉRAL (DÉTAIL)

Comparaison par année: 2015-2023

Code de la route

	2015	2016	2017	2018	2019	2020	2021	2022	2023
Signaux d'interdiction	711	554	360	530	319	301	197	330	145
Marques routières	164	98	155	280	232	101	146	265	218
Règles générales usagers	188	187	126	197	207	122	115	134	197
Circulation en fonction du lieu	13	9	22	21	22	65	13	131	533
Manoeuvres	56	51	65	74	105	112	102	35	41
Signaux d'obligation	134	139	70	34	34	26	16	36	23
Priorité	15	27	20	37	38	21	26	14	25
Feux, rétroviseurs, clignotants et klaxon	32	18	34	19	16	12	17	32	14
Transport de personnes (code de la route)	13	17	21	26	25	8	12	28	37
Injonctions des agents qualifiés	14	16	8	17	15	11	18	11	8
Chargement des véhicules (code de la route)	20	12	9	9	5	12	7	2	4
Comportement à l'égard de certains usagers	9	6	8	11	10	13	5	5	5
Code de la route: autres	1	1	2	3	2	8	1	0	0
TOTAL	1.370	1.135	900	1.258	1.030	812	675	1.023	1.250





INFRACTIONS ROUTIÈRES (autoroutes incluses) : TOP 5 DES INFRACTIONS

2023

Toutes les infractions

Theme	Article de loi	Nombre d'infractions	% (*)
Vitesse	Art. 11.2.1°.a). En dehors des agglomérations, la vitesse est limitée à 120 km à l'heure sur les autoroutes [...].	18.492	54,30%
Vitesse	(Attention : l'infraction suivante est uniquement valable pour la Région flamande) Art. 11.1. Dans les agglomérations, la vitesse est limitée à 50 km à l'heure [...].	3.383	9,93%
Vitesse	(Attention : l'infraction suivante est uniquement valable pour la Région flamande) Art. 11.2.3°.b). En dehors des agglomérations, la vitesse est limitée à 70 km à l'heure sur les autres voies publiques.	2.587	7,60%
Vitesse	(Attention : l'infraction suivante est uniquement valable pour la Région flamande) Art. 11.2.3°- b). En dehors des agglomérations, la vitesse est limitée à 70 km à l'heure sur les autres voies publiques. Sur certaines voies publiques, une limitation de vitesse inférieure ou supérieure peut cependant être imposée ou admise [...]. Art. 5. Les usagers doivent se conformer [...] aux signaux routiers [...], lorsque ceux-ci sont réguliers en la forme, suffisamment visibles et placés conformément aux prescriptions du [...] règlement [général sur la police de la circulation routière et de l'usage de la voie publique]. Art. 68.3. [...] Sign. C43 [avec la mention 50]. A partir du signal jusqu'au prochain carrefour [ou signal C45], interdiction de circuler à une vitesse supérieure à [50 km/h] [...].	3.254	9,56%
Vitesse	(Attention : l'infraction suivante est uniquement valable pour la Région flamande) Art. 22quater. Dans les zones délimitées par les signaux routiers F4a et F4b, la vitesse est limitée à 30 km à l'heure.	1.590	4,67%

Infractions du 4ème degré

Theme	Article de loi	Nombre d'infractions	% (*)
Code de la route	Art. 4.1. Les usagers doivent obtempérer immédiatement aux injonctions des agents qualifiés. Art. 4.2.3°. Sont notamment considérées comme injonctions : le balancement transversal d'un feu rouge, qui signifie arrêt pour les conducteurs vers lesquels le feu est dirigé. Art. 4.1°. Sont infractions du quatrième degré au sens de l'article 29§1er, 1er alinéa de la [...] loi relative à la police de la circulation routière, coordonnée le 16 mars 1968: [...] transgresser les ordres [...] [mentionnés à l'article 4.2.3° de l'AR 01-12-1975] d'une personne habilitée.	1	0,00 %
Code de la route	Constitue une infraction de 4ème degré en vertu de l'article 4.5° de l'AR du 30-09-2005 : Art. 21.4.1°. Il est interdit sur les autoroutes d'emprunter les raccordements transversaux.	1	0,00 %
Code de la route	Constitue une infraction de 4ème degré en vertu de l'article 4.5° de l'AR du 30-09-2005 :Art. 21.4.3°. Il est interdit sur les autoroutes de faire marche arrière ou de rouler en sens contraire au sens obligatoire.	1	0,00 %

(*) % par rapport au nombre total d'infractions



INFRACTIONS ROUTIÈRES (autoroutes incluses) : MOMENT

Nombre d'infractions selon le moment de la semaine

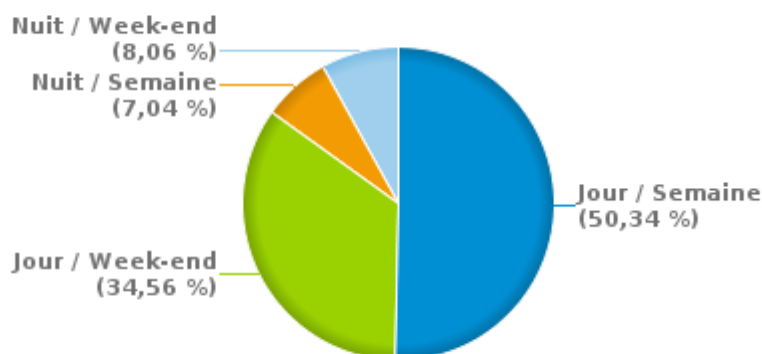
2023

	Semaine			Week-end			TOTAL
	Jour	Nuit	Sous-total	Jour	Nuit	Sous-total	
Vitesse	14.580	2.091	16.671	10.785	2.292	13.077	29.748
Arrêt et stationnement	764	171	935	577	243	820	1.755
GSM	270	4	274	32	4	36	310
Casque et vêtements de protection	14	0	14	2	0	2	16
Ceinture et siège enfant	84	10	94	22	9	31	125
Feux de signalisation	56	4	60	26	10	36	96
Code de la route	983	23	1.006	197	47	244	1.250
Alcool	23	15	38	11	48	59	97
Drogues	13	4	17	9	8	17	34
Conditions techniques	189	42	231	50	27	77	308
Immatriculation	38	3	41	17	8	25	66
Permis de conduire	64	21	85	19	38	57	142
Assurance	33	8	41	8	10	18	59
Poids lourds	6	1	7	4	0	4	11
Autres	1	0	1	0	0	0	1
Inconnu	24	0	24	12	1	13	37
TOTAL	17.142	2.397	19.539	11.771	2.745	14.516	34.055

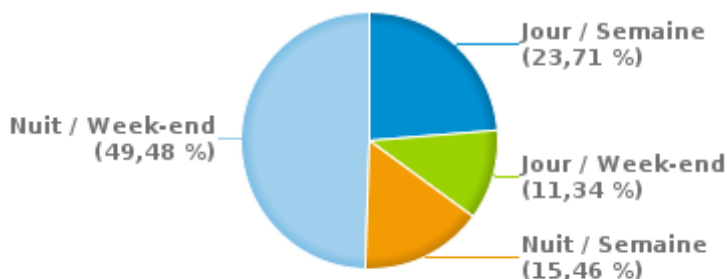
Weekend = Du vendredi 22h00 jusqu'au lundi 06h00
 Semaine = Du lundi 06h00 jusqu'au vendredi 22h00

Jour: de 06h00 à 22h00
 Nuit: de 22h00 à 06h00

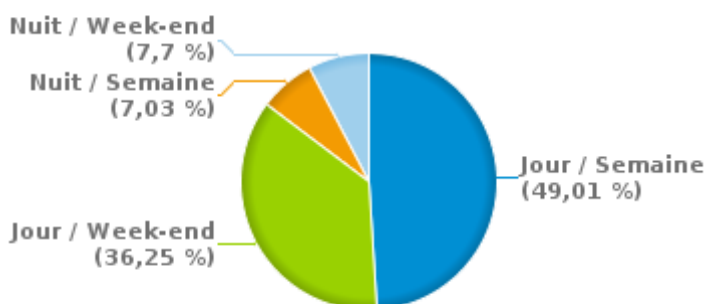
% infractions selon le moment pour l'année 2023



% infractions alcool selon le moment pour l'année 2023



% infractions vitesse selon le moment pour l'année 2023





INFRACTIONS DE VITESSE (autoroutes incluses) : ENDROIT DU CONTRÔLE

2023

Lokeren

Rue	Borne Kilometrique	Nr de maison	Excès de 0-10 km/h	Excès de 11-20 km/h	Excès de 21-30 km/h	Excès de 31-40 km/h	Excès de plus de 40 km/h	Excès de ??? km/h	TOTAL
A14-E17 DESTELBERGEN NAAR LOKEREN RICHTING ANTWERP	72.9		3.244	260	55	27	15		3.601
A14-E17 Dir Lille (F)	67.7			1					1
A14-E17 Dir Lille (F)	68.0						1		1
A14-E17 Dir Lille (F)	68.9							1	1
A14-E17 Dir Lille (F)	70.0		1						1
A14-E17 Dir Lille (F)	70.6							1	1
A14-E17 Dir Lille (F)	71.5							1	1
A14-E17 Dir Lille (F)	72.0							2	2
A14-E17 Dir Lille (F)	72.5			2					2
A14-E17 Dir Lille (F)	72.9							1	1
A14-E17 Dir Lille (F)	73.2					1			1
A14-E17 Dir Lille (F)	73.3							1	1
A14-E17 Dir Lille (F)	74.0							2	2
A14-E17 Dir Lille (F)			1		1			17	19
A14-E17 Dir Lille (F) ch. serv. cplx 12 Lokeren						1		1	2
A14-E17 Dir Lille (F) sortie 12 Lokeren	74.9							1	1
A14-E17 LOCHRISTI NAAR LOKEREN RICHTING ANTWERPEN	72.9		13.363	1.212	291	98	44		15.008
Antwerpse Steenweg		10				1		1	2
Antwerpse Steenweg		KMP 2	8	2					10
Antwerpse Steenweg			465	70	24	5	2	1	567
Bautschoot		16			1				1
Bautschoot		89	130	13	6				149
Bautschoot		91				1			1
Bautschoot		93	1						1
Bautschoot								1	1
Beekstraat								3	3



INFRACTIONS DE VITESSE (autoroutes incluses) : ENDROIT DU CONTRÔLE

2023

Rue	Borne Kilométrique	Nr de maison	Excès de 0-10 km/h	Excès de 11-20 km/h	Excès de 21-30 km/h	Excès de 31-40 km/h	Excès de plus de 40 km/h	Excès de ??? km/h	TOTAL
Beerveldestraat		123	7						7
Beerveldestraat		137	33	7	1				41
Beerveldestraat		21		1					1
Beerveldestraat		73	11	1			1		13
Beerveldestraat		75	23	2	2				27
Beerveldestraat		85	86	21	4	1	1		113
Bergendriesstraat		103	53	4	1				58
Bergendriesstraat		105			1				1
Bergendriesstraat		107				1			1
Bergendriesstraat		109	81	16	2				99
Bergendriesstraat		158			1		1		2
Bergendriesstraat						1		2	3
Bleekmeersstraat		13	53						53
Bokslaarstraat		44	16	3					19
Brandstraat		14	16	3			1		20
Brandstraat		16	53	5	2				60
Brielmolenstraat		91	12	2					14
Brielmolenstraat		93	21	4					25
Brouwerijstraat							1		1
Brugstraat						3			3
Daknam-dorp		14	106	37	7				150
Dam		34	4	1					5
Dam		38	31	3					34
Doorslaardam		13	24	5	1		1		31
Doorslaardam		13A	219	74	21	5	2		321
Drongenstraat		63	17	2	1	1			21
Drongenstraat		75						1	1



INFRACTIONS DE VITESSE (autoroutes incluses) : ENDROIT DU CONTRÔLE

2023

Rue	Borne Kilométrique	Nr de maison	Excès de 0-10 km/h	Excès de 11-20 km/h	Excès de 21-30 km/h	Excès de 31-40 km/h	Excès de plus de 40 km/h	Excès de ??? km/h	TOTAL
Drongenstraat		92	173	40	9	3	2		227
Durmelaan								1	1
Eekstraat		153	5						5
Eekstraat		163	2						2
Eekstraat		233	8						8
Eksaardebaan		15	175	15	6				196
Eksaardebaan		23	155	13	4				172
Eksaarde-dorp		107	25	9					34
Eksaarde-dorp		64	71	7	1				79
Eksaarde-dorp		84	87	20	4				111
Eyermanstraat		44	10						10
Gentse Steenweg		366	1		2	1			4
Gentse Steenweg		370	57	9	1				67
Gentse Steenweg		372	53	8	1	1			63
Gentse Steenweg		382	136	25	2	2			165
Gentse Steenweg		401	305	45	14	1			365
Gentse Steenweg		HMP 1	1						1
Gentse Steenweg		KMP 1	8						8
Gentse Steenweg		KP14.	33	11	2				46
Gentse Steenweg			505	136	45	12	2		700
Groenstraat		30	34	4	2				40
Grote Kaai		20	320	41	8	2			371
Heiendestraat		105	3						3
Heiendestraat		109	8	3	1				12
Heiendestraat		123	324	47	8	1			380
Heiendestraat		40	1						1
Heiendestraat		44	416	68	11	2			497



INFRACTIONS DE VITESSE (autoroutes incluses) : ENDROIT DU CONTRÔLE

2023

Rue	Borne Kilometrique	Nr de maison	Excès de 0-10 km/h	Excès de 11-20 km/h	Excès de 21-30 km/h	Excès de 31-40 km/h	Excès de plus de 40 km/h	Excès de ??? km/h	TOTAL
Heiendestraat		48	69	8					77
Heiendestraat		57A	84	9	1				94
Heiendestraat		57B			2				2
Heiendestraat		8	76	4					80
Heiendestraat								2	2
Heirbrugstraat		10			1				1
Heirbrugstraat		14			1				1
Heirbrugstraat		20	44	3					47
Heirbrugstraat		25	47	7		1			55
Heirbrugstraat		28		1					1
Heirbrugstraat		57	24						24
Heirbrugstraat								1	1
H.-Hartlaan		5	25	7	1				33
Hillarestraat		123	1						1
Hillarestraat		30	22	7	4	1			34
Hillarestraat		32	18	2	1				21
Hillarestraat		40	57	6	4				67
Hillarestraat		87	6	1					7
Hillarestraat								1	1
Hoekstraat		115	1						1
Hoekstraat		87	1						1
Hoogstraat		124	4	1					5
Hoogstraat		163	9	1	1				11
Hovenierstraat				1				1	2
Karrestraat		120			3				3
Karrestraat		124	30	4	2				36
Karrestraat						1	3		4



INFRACTIONS DE VITESSE (autoroutes incluses) : ENDROIT DU CONTRÔLE

2023

Rue	Borne Kilometrique	Nr de maison	Excès de 0-10 km/h	Excès de 11-20 km/h	Excès de 21-30 km/h	Excès de 31-40 km/h	Excès de plus de 40 km/h	Excès de ??? km/h	TOTAL
Kleine Dam		30						1	1
Klipsenstraat		11	24	7	1				32
Klipsenstraat		18B	24	6	1				31
Klipsenstraat		24			2				2
Klipsenstraat		26				1			1
Klipsenstraat			2						2
Kon. Boudewijnlaan			847	31	4	2	2	2	888
Kon. Fabiolalaan		KMP 2	3	1					4
Kon. Fabiolalaan			514	59	5	1	3	3	585
Kouter		39A			2				2
Kouter		50	17						17
Kouter		54				1			1
Krekelstraat		54	31						31
Krekelstraat		60	15						15
Krekelstraat		62	23	2					25
Kriktestraat		45			6	2			8
Lokerhoutstraat								1	1
Markt								1	1
Molenstraat		133	11						11
Molenstraat		73	8						8
Mosten		15			1				1
N70 Direction Antwerpen	14.8		15	2	3				20
N70 Direction Gent	18.8							1	1
Nieuwe Dreef		67	78	3		1			82
Nieuwe Dreef		69	10	1					11
Nieuwe Molenstraat		22A	163	20	3	1			187
Nieuwe Molenstraat		24	51	12					63



INFRACTIONS DE VITESSE (autoroutes incluses) : ENDROIT DU CONTRÔLE

2023

Rue	Borne Kilometrique	Nr de maison	Excès de 0-10 km/h	Excès de 11-20 km/h	Excès de 21-30 km/h	Excès de 31-40 km/h	Excès de plus de 40 km/h	Excès de ??? km/h	TOTAL
Nieuwpoortstraat		23	37	8	5				50
Nieuwpoortstraat		37	26	3					29
Nijverheidstraat		90	57	27	4				88
Oude-Bruglaan		114	11	3					14
Oude-Bruglaan		147	13	5		1			19
Oude-Bruglaan		174				1			1
Oude-Bruglaan		178	87	10	4				101
Oud-Strijderslaan		13	28	6	4				38
Oud-Strijderslaan		27	16	2					18
Papestraat		18	1		1				2
Papestraat		27	4	1					5
Pontweg		36			1	1			2
Pontweg		38	69	12	1				82
Pontweg		49A			1				1
Poststraat		25	17						17
Poststraat		37	28						28
Poststraat		45	13	1	1				15
Pr. Thuysbaertlaan								2	2
Rechtstraat		102	19	2					21
Rechtstraat		112	189	48	10				247
Rechtstraat		232	7						7
Rechtstraat		234	8	2	1				11
Rozenstraat		123	48	14	3				65
Rozenstraat		198	28	3	2				33
Rozenstraat		83			1				1
Rozenstraat		83C	133	14	4	1	1		153
Rozenstraat		85	191	23	3	2			219



INFRACTIONS DE VITESSE (autoroutes incluses) : ENDROIT DU CONTRÔLE

2023

Rue	Borne Kilometrique	Nr de maison	Excès de 0-10 km/h	Excès de 11-20 km/h	Excès de 21-30 km/h	Excès de 31-40 km/h	Excès de plus de 40 km/h	Excès de ??? km/h	TOTAL
Schuiifelstraat		23	13	6					19
Schuiifelstraat		25	55	5		1			61
Sijpstraat		3	31	5	6	2			44
Sijpstraat		5	120	26	2				148
Sijpstraat								1	1
Spoele								1	1
Sportlaan		2						1	1
Stationsstraat								1	1
Stenenbrug		13	5	2					7
Van Duysestraat		34	10	1					11
Veldstraat								2	2
Vondelstraat		8	2		2				4
Vrijheidsplein								1	1
Waasmunsterbaan		39	62	13	3	1			79
Waasmunsterbaan		98				1			1
Waasmunsterbaan								1	1
Zelebaan			1.129	59	4	2		2	1.196
Zelestraat		107	1						1
Zelestraat		109	31		1				32
Zelestraat		113			3				3
Zelestraat		123	2		1				3
Zelestraat		127	129	14	3				146
TOTAL			25.969	2.773	663	196	83	64	29.748



INFRACTIONS DE VITESSE (autoroutes incluses) : RÉGIME VITESSE

2023

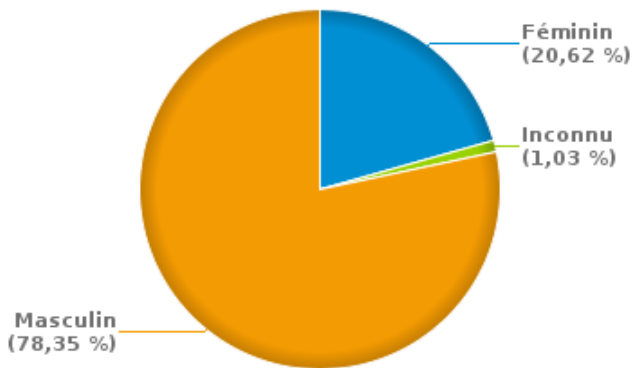
Vitesse autorisée	Excès de 0-10 km/h	Excès de 11-20 km/h	Excès de 21-30 km/h	Excès de 31-40 km/h	Excès de plus de 40	Excès de ??? km/h	TOTAL
30	1.341	194	49	9	2	0	1.595
50	5.883	726	167	36	9	0	6.821
60	46	9	3	0	0	0	58
70	2.090	369	95	24	12	1	2.591
90	84	34	2	5	0	0	125
120	16.525	1.441	345	122	60	0	18.493
Inconnu	0	0	2	0	0	63	65
TOTAL	25.969	2.773	663	196	83	64	29.748

INFRACTIONS ROUTIÈRES (autoroutes incluses) : PROFIL DES CONTREVENANTS 2023

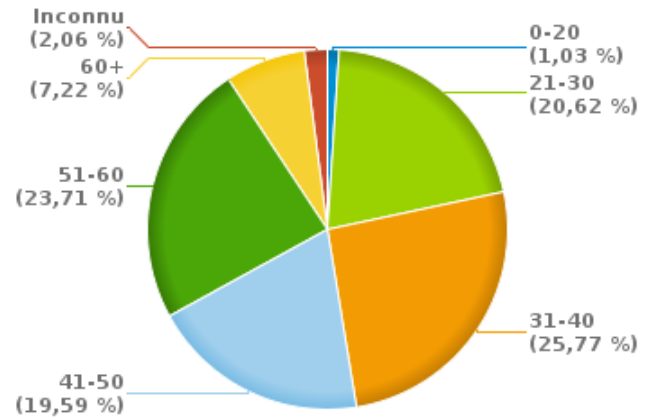
Nombre d'infractions d'alcool par catégorie d'âge et par sexe

	Masculin	Féminin	Inconnu	TOTAL
0-20	1	0	0	1
21-30	16	3	1	20
31-40	22	3	0	25
41-50	14	5	0	19
51-60	15	8	0	23
60+	6	1	0	7
Inconnu	2	0	0	2
TOTAL	76	20	1	97

% infractions alcool par sexe pour l'année 2023



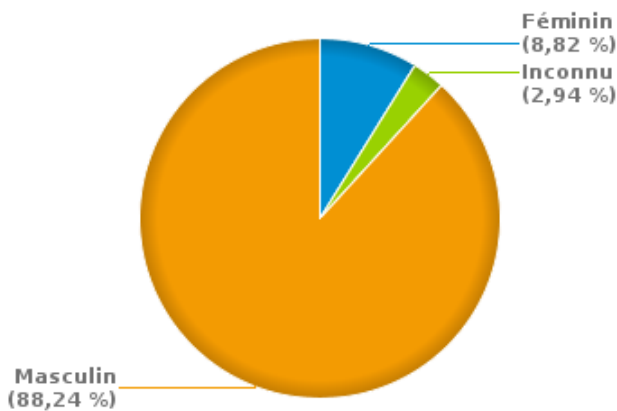
% infractions alcool par catégorie d'âge pour l'année 2023



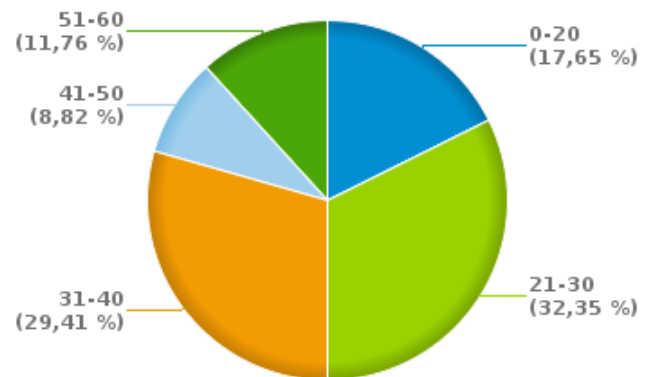
Nombre d'infractions de drogues par catégorie d'âge et par sexe

	Féminin	Inconnu	Masculin	TOTAL
0-20	0	0	6	6
21-30	2	0	9	11
31-40	0	0	10	10
41-50	1	0	2	3
51-60	0	1	3	4
TOTAL	3	1	30	34

% infractions drogues par sexe pour l'année 2023



% infractions drogues par catégorie d'âge pour l'année 2023





INFRACTIONS ROUTIÈRES
FILTRES ET PARAMÈTRES SELECTIONNÉS
DANS CE RAPPORT

Année de début de l'infraction	2015
Année de fin de l'infraction	2023
Trimestre(s)	Trim. 1;Trim. 2;Trim. 3;Trim. 4
Zone de police	ZP LOKEREN
Unité locale/fédérale	
Hors/sur autoroute	(autoroutes incluses)
Unité de police constatante	
Date de clôture de la banque de données	30/04/24

Date de mise à jour du rapport	01 JUIL. 2024 10:22:52
---------------------------------------	------------------------