

**Aperçu
Infractions routières
(autoroutes incluses)
2023**

ZP KRUIBEKE/TEMSE

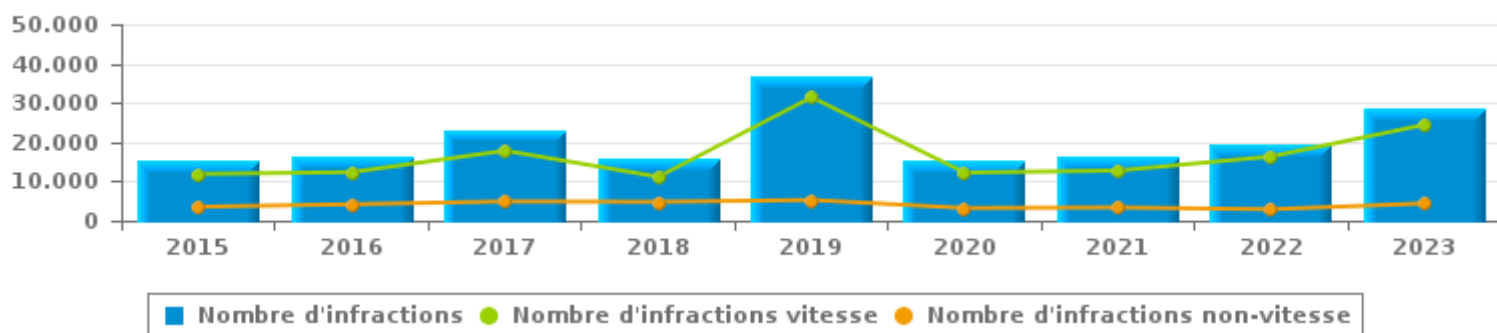


INFRACTIONS ROUTIÈRES (autoroutes incluses) : APERÇU GÉNÉRAL

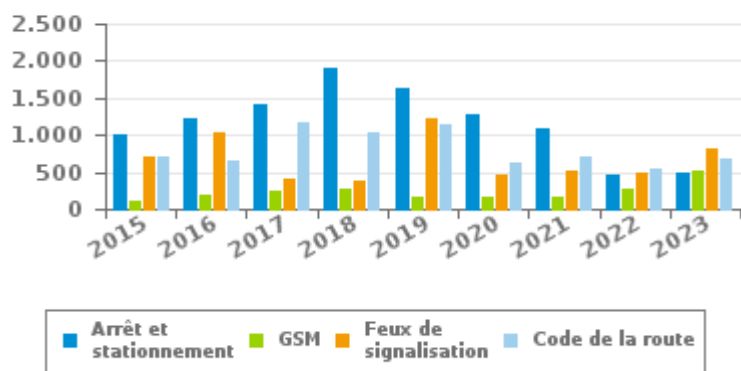
Comparaison par année: 2015-2023

	2015	2016	2017	2018	2019	2020	2021	2022	2023
NOMBRE TOTAL D'INFRACTIONS	15.441	16.527	22.711	15.973	36.666	15.454	16.102	19.244	28.785
INFRACTIONS PAR THEME									
	2015	2016	2017	2018	2019	2020	2021	2022	2023
Vitesse	11.897	12.355	17.811	11.166	31.400	12.241	12.754	16.336	24.401
Arrêt et stationnement	997	1.214	1.424	1.896	1.625	1.267	1.081	455	497
GSM	96	181	255	265	165	158	156	261	517
Casque et vêtements de protection	6	6	7	20	9	14	11	23	20
Ceinture et siège enfant	190	152	384	208	145	89	78	166	210
Feux de signalisation	717	1.042	399	368	1.224	475	525	488	802
Code de la route	703	645	1.182	1.036	1.133	621	711	548	676
Alcool	136	112	122	117	117	78	121	118	146
Drogues	10	4	21	42	38	17	26	54	57
Conditions techniques	305	346	514	350	405	172	319	380	539
Immatriculation	108	118	121	114	107	123	87	125	142
Permis de conduire	85	151	198	165	117	110	138	191	247
Assurance	64	67	82	98	63	58	57	75	63
Poids lourds	124	132	191	126	113	27	34	14	25
Autres	2	2	0	2	3	2	4	8	14
Inconnu	1	0	0	0	2	2	0	2	429

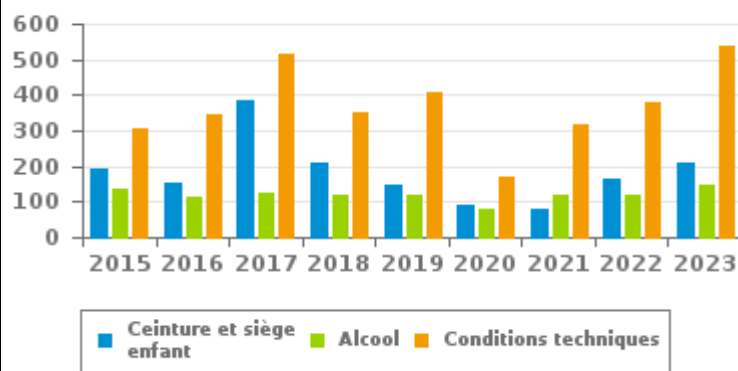
Nombre d'infractions



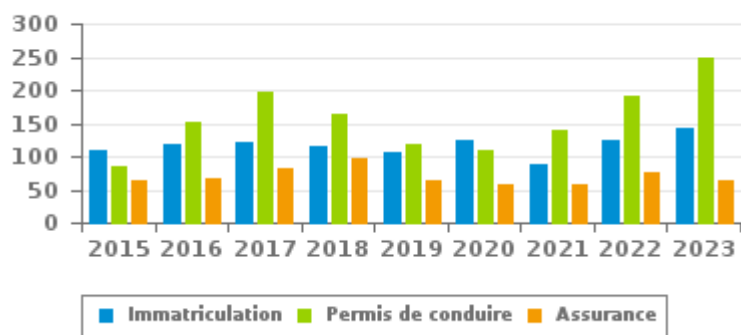
Nombre d'infractions



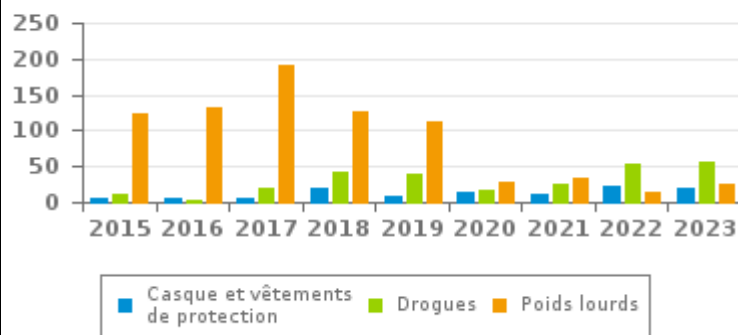
Nombre d'infractions



Nombre d'infractions



Nombre d'infractions





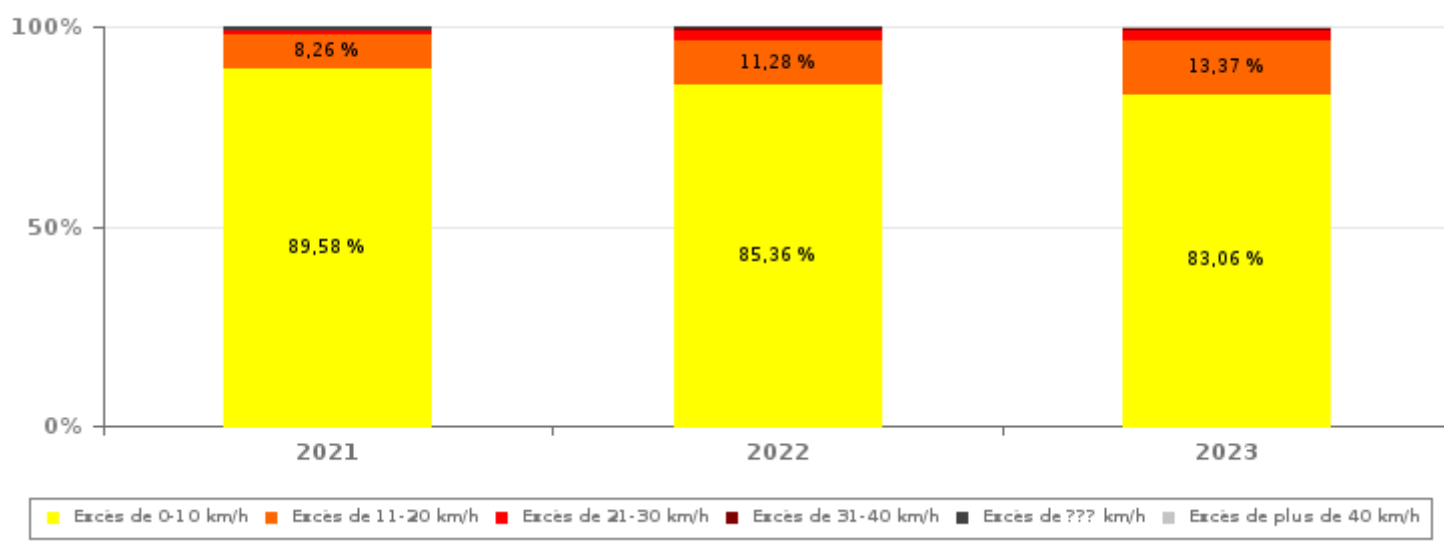
INFRACTIONS ROUTIÈRES (autoroutes incluses) : APERÇU GÉNÉRAL

INFRACTIONS PAR DEGRE DE GRAVITE

Comparaison par année: 2015-2023

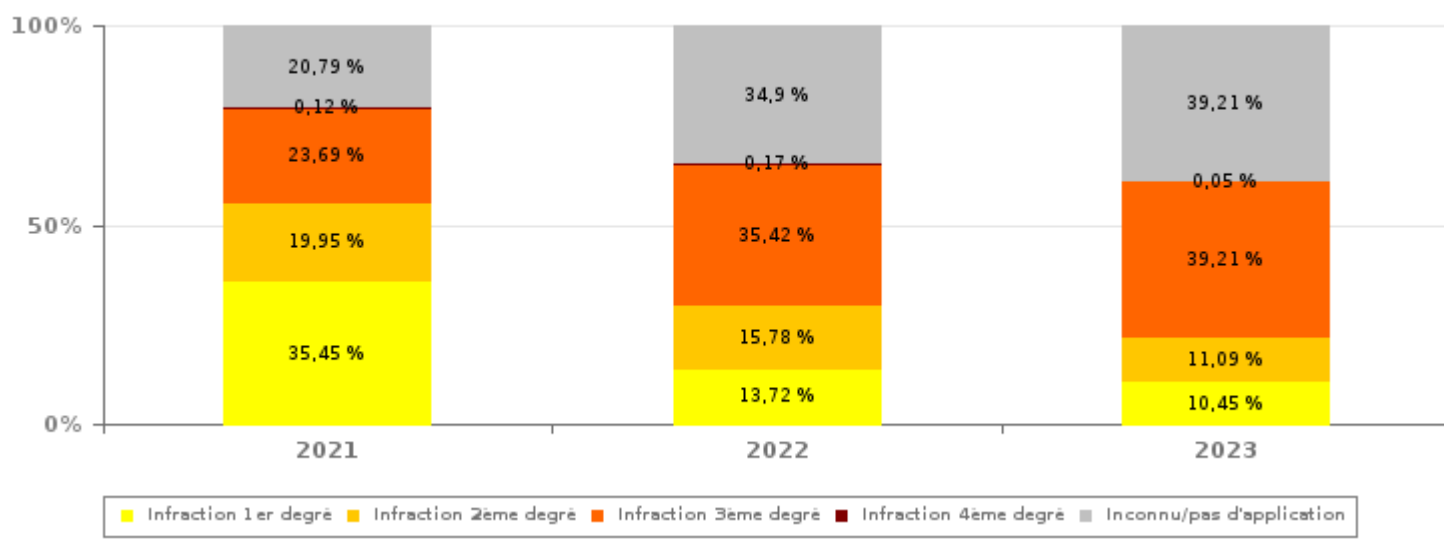
VITESSE	2015	2016	2017	2018	2019	2020	2021	2022	2023
Excès de 0-10 km/h	9.359	9.542	13.836	8.865	23.744	9.911	11.425	13.944	20.267
Excès de 11-20 km/h	1.930	2.145	3.090	1.797	6.345	1.704	1.054	1.842	3.262
Excès de 21-30 km/h	426	463	614	315	1.031	379	148	359	574
Excès de 31-40 km/h	106	108	102	70	129	95	30	77	126
Excès de plus de 40 km/h	28	34	46	33	56	54	15	40	68
Excès de ??? km/h	48	63	123	86	95	98	82	74	104
Sous-total VITESSE	11.897	12.355	17.811	11.166	31.400	12.241	12.754	16.336	24.401

Nombre d'infractions (vitesse): répartition selon la gravité



NON-VITESSE	2015	2016	2017	2018	2019	2020	2021	2022	2023
1er degré	1.239	1.541	2.174	2.373	2.147	1.404	1.187	399	458
2ème degré	659	727	1.065	1.024	906	709	668	459	486
3ème degré	935	1.126	549	544	1.403	644	793	1.030	1.719
4ème degré	8	1	3	6	4	5	4	5	2
Inconnu/Pas d'application	703	777	1.109	860	806	451	696	1.015	1.719
Sous-total NON-VITESSE	3.544	4.172	4.900	4.807	5.266	3.213	3.348	2.908	4.384

Nombre d'infractions (non-vitesse): répartition selon la gravité





INFRACTIONS ROUTIÈRES (autoroutes incluses) : APERÇU GÉNÉRAL

INFRACTIONS PAR DEGRE DE GRAVITE

Comparaison par année: 2015-2023



INFRACTIONS ROUTIÈRES (autoroutes incluses) : APERÇU GÉNÉRAL

Comparaison par mois pour l'année 2023

	Jan	Fév	Mar	Avr	Mai	Juin	Juil	Août	Sep	Oct	Nov	Déc	TOTAL
NOMBRE TOTAL D'INFRACTIONS	1.520	2.681	3.937	2.970	2.700	2.578	2.433	2.259	2.456	2.208	1.985	1.058	28.785
INFRACTIONS PAR THEME													
Vitesse	1.278	2.398	3.498	2.574	2.282	2.267	2.134	1.973	2.002	1.743	1.486	766	24.401
Arrêt et stationnement	21	80	59	27	33	30	23	17	31	83	64	29	497
GSM	25	22	68	85	107	36	44	14	28	39	38	11	517
Casque et vêtements de protection	1	1	2	3	3	0	3	1	4	1	1	0	20
Ceinture et siège enfant	11	16	31	23	24	16	21	15	23	11	10	9	210
Feux de signalisation	40	27	70	74	82	93	78	90	88	71	45	44	802
Code de la route	56	42	81	73	61	45	39	64	38	48	90	39	676
Alcool	12	6	7	13	13	7	11	11	21	10	16	19	146
Drogues	5	2	4	1	3	2	5	3	6	8	9	9	57
Conditions techniques	22	45	59	56	46	40	39	38	55	56	40	43	539
Immatriculation	12	11	23	12	11	9	8	13	11	7	14	11	142
Permis de conduire	24	22	26	18	26	23	21	14	16	17	24	16	247
Assurance	9	4	4	6	7	4	2	4	1	3	10	9	63
Poids lourds	0	1	3	5	2	6	5	0	3	0	0	0	25
Autres	4	3	2	0	0	0	0	0	0	1	3	1	14
Inconnu	0	1	0	0	0	0	0	2	129	110	135	52	429
INFRACTIONS PAR DEGRE DE GRAVI													
VITESSE													
Excès de 0-10 km/h	1.099	1.924	2.869	2.146	1.896	1.903	1.772	1.677	1.707	1.481	1.187	606	20.267
Excès de 11-20 km/h	132	376	497	338	301	293	288	236	239	206	233	123	3.262
Excès de 21-30 km/h	25	68	89	59	51	54	56	37	44	40	31	20	574
Excès de 31-40 km/h	6	15	18	9	22	13	9	9	9	2	11	3	126
Excès de plus de 40 km/h	7	12	10	9	4	1	1	7	1	6	9	1	68
Excès de ??? km/h	9	3	15	13	8	3	8	7	2	8	15	13	104
Sous-total VITESSE	1.278	2.398	3.498	2.574	2.282	2.267	2.134	1.973	2.002	1.743	1.486	766	24.401
NON-VITESSE													
1er degré	33	52	57	31	33	27	31	16	25	50	63	40	458
2ème degré	41	35	64	36	46	34	35	35	39	47	47	27	486
3ème degré	86	74	188	213	232	153	136	156	143	135	128	75	1.719
4ème degré	0	0	0	1	0	0	0	0	0	0	0	1	2
Inconnu/Pas d'application	82	122	130	115	107	97	97	79	247	233	261	149	1.719
Sous-total NON-VITESSE	242	283	439	396	418	311	299	286	454	465	499	292	4.384



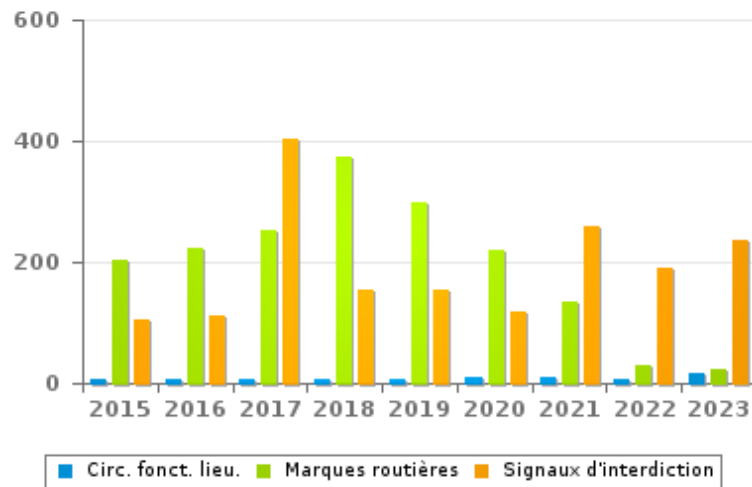
INFRACTIONS ROUTIÈRES (autoroutes incluses) : APERÇU GÉNÉRAL (DÉTAIL)

Comparaison par année: 2015-2023

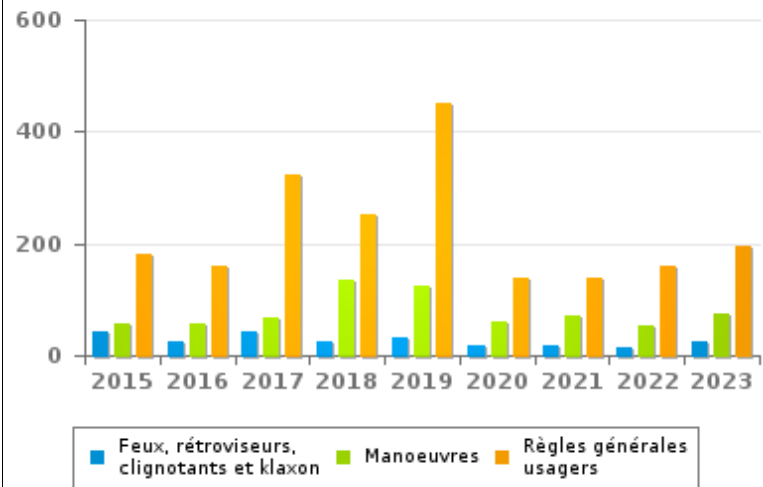
Code de la route

	2015	2016	2017	2018	2019	2020	2021	2022	2023
Règles générales usagers	182	158	322	253	450	140	138	160	197
Marques routières	204	223	254	374	297	221	135	28	23
Signaux d'interdiction	106	112	404	154	153	119	258	191	237
Manoeuvres	58	58	69	136	123	61	70	53	75
Feux, rétroviseurs, clignotants et klaxon	41	25	42	26	31	17	17	14	25
Priorité	44	20	27	26	23	10	27	21	35
Chargement des véhicules (code de la route)	27	14	15	14	10	7	17	34	9
Injonctions des agents qualifiés	15	2	17	16	11	18	14	12	20
Comportement à l'égard de certains usagers	5	6	10	14	9	4	16	14	11
Circulation en fonction du lieu	7	8	8	8	5	11	9	8	16
Signaux d'obligation	2	11	8	4	8	4	7	5	12
Transport de personnes (code de la route)	8	8	4	7	7	4	2	5	15
Code de la route: autres	4	0	2	4	6	5	1	3	1
TOTAL	703	645	1.182	1.036	1.133	621	711	548	676

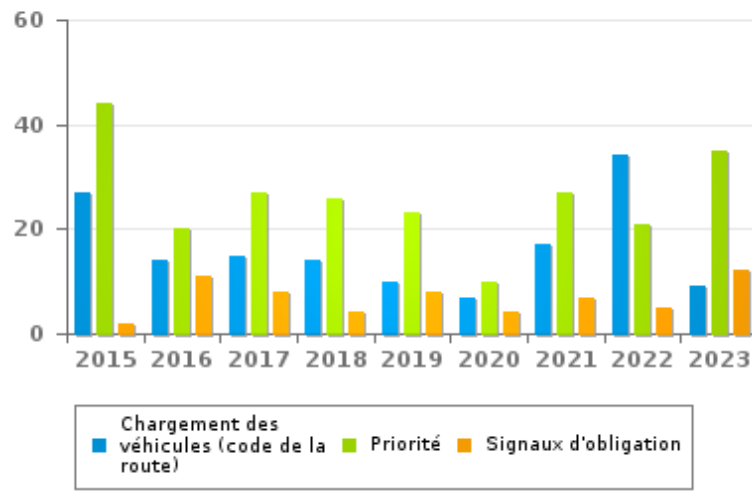
Nombre d'infractions



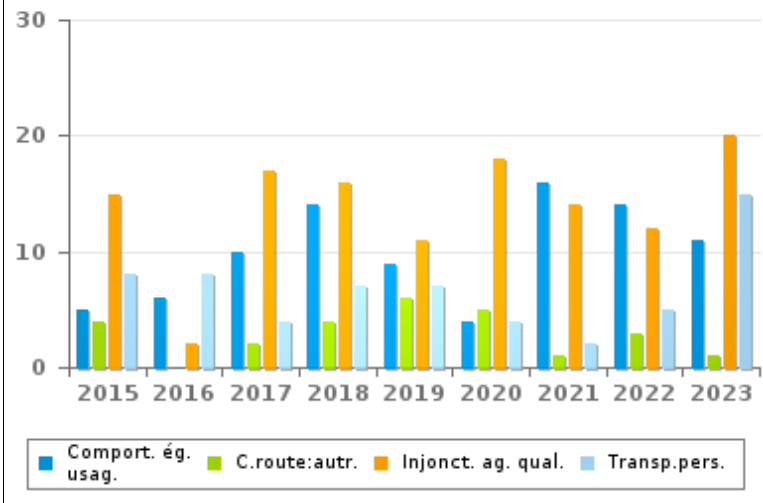
Nombre d'infractions



Nombre d'infractions



Nombre d'infractions





INFRACTIONS ROUTIÈRES (autoroutes incluses) : TOP 5 DES INFRACTIONS

2023

Toutes les infractions

Theme	Article de loi	Nombre d'infractions	% (*)
Vitesse	Art. 11.2.1°.a). En dehors des agglomérations, la vitesse est limitée à 120 km à l'heure sur les autoroutes [...].	8.012	27,83%
Vitesse	(Attention : l'infraction suivante est uniquement valable pour la Région flamande) Art. 11.2.1°- b). En dehors des agglomérations, la vitesse est limitée à 120 km à l'heure [...] sur les voies publiques divisées en quatre bandes de circulation ou plus dont deux au moins sont affectées à chaque sens de circulation, pour autant que les sens de circulation soient séparés autrement qu'avec des marques routières [...]. Les limitations de vitesse inférieures imposées par le signal C43 ou résultant de l'article 11.3. restent d'application. Art. 5. Les usagers doivent se conformer [...] aux signaux routiers [...], lorsque ceux-ci sont réguliers en la forme, suffisamment visibles et placés conformément aux prescriptions du [...] [Code de la route]. Art. 68.3. [...] Sign. C43 [avec la mention 50]. A partir du signal jusqu'au prochain carrefour [ou signal C45], interdiction de circuler à une vitesse supérieure à [50 km/h] [...].	2.852	9,91%
Vitesse	(Attention : l'infraction suivante est uniquement valable pour la Région flamande) Art. 11.2.3°- b). En dehors des agglomérations, la vitesse est limitée à 70 km à l'heure sur les autres voies publiques. Sur certaines voies publiques, une limitation de vitesse inférieure ou supérieure peut cependant être imposée ou admise [...]. Art. 5. Les usagers doivent se conformer [...] aux signaux routiers [...], lorsque ceux-ci sont réguliers en la forme, suffisamment visibles et placés conformément aux prescriptions du [...] règlement [général sur la police de la circulation routière et de l'usage de la voie publique]. Art. 68.3. [...] Sign. C43 [avec la mention 50]. A partir du signal jusqu'au prochain carrefour [ou signal C45], interdiction de circuler à une vitesse supérieure à [50 km/h] [...].	2.999	10,42%
Vitesse	(Attention : l'infraction suivante est uniquement valable pour la Région flamande) Art. 22quater. Dans les zones délimitées par les signaux routiers F4a et F4b, la vitesse est limitée à 30 km à l'heure.	5.371	18,66%
Vitesse	(Attention : l'infraction suivante est uniquement valable pour la Région flamande) Limitations de vitesse / zone 50 / voies publiques hors agglomération, à l'exception des autoroutes. Art. 5. Les usagers doivent se conformer aux signaux lumineux de circulation, aux signaux routiers et aux marques routières, lorsque ceux-ci sont réguliers en la forme, suffisamment visibles et placés conformément aux prescriptions du [...] règlement [général sur la police de la circulation routière et de l'usage de la voie publique]. Art. 68.3. [...] Sign. C43 [à validité zonale et mention 50]. A partir du signal [...] [jusqu'au signal de fin de zone], interdiction de circuler à une vitesse supérieure à [50 km/h] [...]. Art. 65.5.10. Les zones de vitesse sont indiquées par le signal C43 auquel la validité zonale est conférée conformément au point 65.5.3. A partir du signal de zone jusqu'au signal de fin de zone, il est interdit de rouler à une vitesse supérieure à la vitesse de la zone [...].	2.334	8,11%



INFRACTIONS ROUTIÈRES (autoroutes incluses) : TOP 5 DES INFRACTIONS

2023

Infractions du 4ème degré

Theme	Article de loi	Nombre d'infractions	% (*)
Code de la route	Art. 4.1. Les usagers doivent obtempérer immédiatement aux injonctions des agents qualifiés. Art. 4.2.3°. Sont notamment considérées comme injonctions : le balancement transversal d'un feu rouge, qui signifie arrêt pour les conducteurs vers lesquels le feu est dirigé. Art. 4.1°. Sont infractions du quatrième degré au sens de l'article 29§1er, 1er alinéa de la [...] loi relative à la police de la circulation routière, coordonnée le 16 mars 1968: [...] transgresser les ordres [...] [mentionnés à l'article 4.2.3° de l'AR 01-12-1975] d'une personne habilitée.	1	0,00 %
Code de la route	Constitue une infraction de 4ème degré en vertu de l'article 4.5° de l'AR du 30-09-2005 :Art. 21.4.2°. Il est interdit sur les autoroutes de faire demi-tour.	1	0,00 %

(*) % par rapport au nombre total d'infractions

INFRACTIONS ROUTIÈRES (autoroutes incluses) : MOMENT

Nombre d'infractions selon le moment de la semaine

2023

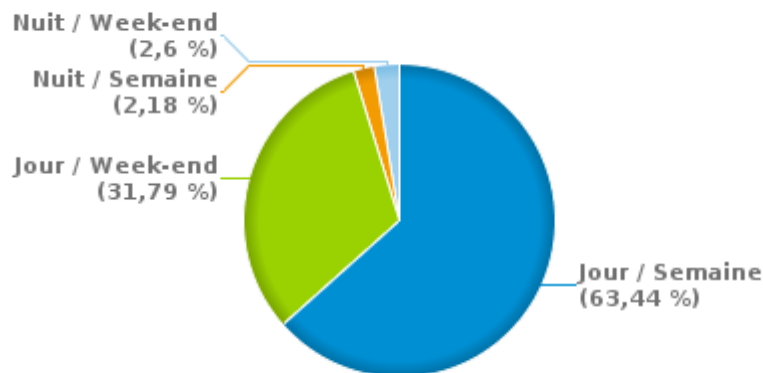


	Semaine			Week-end			TOTAL
	Jour	Nuit	Sous-total	Jour	Nuit	Sous-total	
Vitesse	15.377	428	15.805	8.176	420	8.596	24.401
Arrêt et stationnement	326	18	344	142	11	153	497
GSM	404	5	409	101	7	108	517
Casque et vêtements de protection	11	0	11	6	3	9	20
Ceinture et siège enfant	131	1	132	70	8	78	210
Feux de signalisation	455	98	553	161	88	249	802
Code de la route	519	11	530	99	47	146	676
Alcool	27	23	50	29	67	96	146
Drogues	25	2	27	19	11	30	57
Conditions techniques	397	10	407	93	39	132	539
Immatriculation	99	3	102	36	4	40	142
Permis de conduire	142	23	165	52	30	82	247
Assurance	40	0	40	14	9	23	63
Poids lourds	3	0	3	22	0	22	25
Autres	9	2	11	3	0	3	14
Inconnu	296	3	299	127	3	130	429
TOTAL	18.261	627	18.888	9.150	747	9.897	28.785

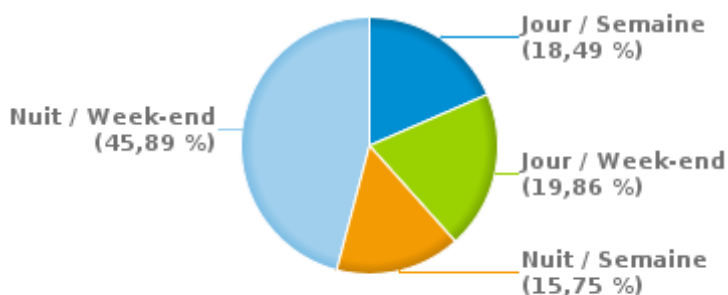
Weekend = Du vendredi 22h00 jusqu'au lundi 06h00
Semaine = Du lundi 06h00 jusqu'au vendredi 22h00

Jour: de 06h00 à 22h00
Nuit: de 22h00 à 06h00

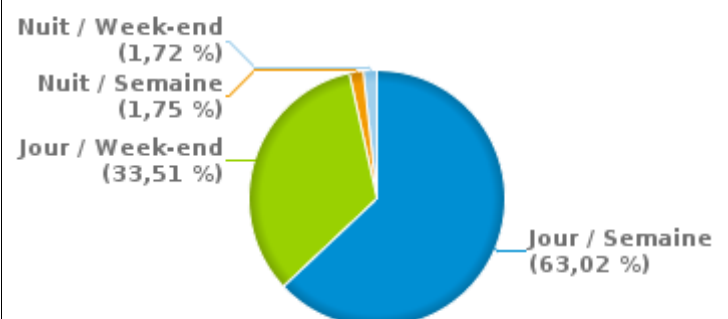
% infractions selon le moment pour l'année 2023



% infractions alcool selon le moment pour l'année 2023



% infractions vitesse selon le moment pour l'année 2023





INFRACTIONS DE VITESSE (autoroutes incluses) : ENDROIT DU CONTRÔLE

2023

Kruibeke

Rue	Borne Kilométrique	Nr de maison	Excès de 0-10 km/h	Excès de 11-20 km/h	Excès de 21-30 km/h	Excès de 31-40 km/h	Excès de plus de 40 km/h	Excès de ??? km/h	TOTAL
A14-E17 Dir Anvers	91.7							1	1
A14-E17 Dir Anvers	92.6							1	1
A14-E17 Dir Anvers	96.2							1	1
A14-E17 Dir Anvers	96.4							2	2
A14-E17 Dir Anvers	96.6							1	1
A14-E17 Dir Anvers	96.7							2	2
A14-E17 Dir Anvers					1			8	9
A14-E17 Dir Anvers sortie 15a Haasdonk							1	1	2
A14-E17 Direction Antwerpen Parking Kruibeke	94.1							1	1
A14-E17 Direction Antwerpen Parking Kruibeke					1				1
A14-E17 Dir Lille (F)	90.2						1		1
A14-E17 Dir Lille (F)	90.6							1	1
A14-E17 Dir Lille (F)								2	2
BAZELSTRAAT RICHTING KRUIBEKE		2	7						7
BAZELSTRAAT RICHTING KRUIBEKESTRAAT		143	4						4
BAZELSTRAAT RICHTING KRUIBEKESTRAAT		2	8	1					9
BAZELSTRAAT RICHTING OLV PLEIN		120	9		1				10
BAZELSTRAAT RICHTING OLV PLEIN		143	4						4
BAZELSTRAAT RICHTING RUPELMONDESTRAAT		120	8						8
BAZELSTRAAT RICHTING TEMSE		121	4				1		5
BAZELSTRAAT RICHTING ZWIJNDRECHT		121	4			1			5
BROEKDAM-NOORD RICHTING BROEKDAM-ZUID		34	1	1					2
BROEKDAM-NOORD RICHTING SCHELDELEI		34	21	4					25
Burchtstraat		200		2					2
Burchtstraat								2	2
BURCHTSTRAAT RICHTING ANTWERPEN		162	32	4					36



INFRACTIONS DE VITESSE (autoroutes incluses) : ENDROIT DU CONTRÔLE

2023

Rue	Borne Kilométrique	Nr de maison	Excès de 0-10 km/h	Excès de 11-20 km/h	Excès de 21-30 km/h	Excès de 31-40 km/h	Excès de plus de 40 km/h	Excès de ??? km/h	TOTAL
BURCHTSTRAAT RICHTING E17		200	169	21	3		1		194
BURCHTSTRAAT RICHTING KRUIBEKE	11.00		10	1					11
BURCHTSTRAAT RICHTING KRUIBEKE		200	124	17	3				144
BURCHTSTRAAT RICHTING KRUIBEKE		89	39	4	1	1			45
BURCHTSTRAAT RICHTING KRUIBEKE CENTRUM		200	78	14	3		2		97
BURCHTSTRAAT RICHTING TEMSE		162	25	2	2				29
BURCHTSTRAAT RICHTING ZWIJNDRECHT	11.00		41	1	1				43
BURCHTSTRAAT RICHTING ZWIJNDRECHT		89	39	7		1			47
BURCHTSTRAAT RICHTING ZWIJNDRECHT		9			1				1
DAALSTRAAT RICHTING HAASDONK		42	2						2
DAALSTRAAT RICHTING KRUIBEKE		42	5						5
GEERAARD DE CREMERSTRAAT RICHTING KLOOSTERSTRAAT		72	1	1					2
GEERAARD DE CREMERSTRAAT RICHTING RUPELMONDESTRAAT		72	2						2
GILDESTRAAT RICHTING LANGESTRAAT		19	3	1					4
GILDESTRAAT RICHTING NIEUWE KERKSTRAAT		19	2						2
Heirstraat		27	1						1
Heirstraat								1	1
HEIRSTRAAT RICHTING BAZEL	6.6		22	10	2				34
HEIRSTRAAT RICHTING BAZEL	6.7		111	23	3	1			138
HEIRSTRAAT RICHTING BAZEL		5	28	20	7				55
HEIRSTRAAT RICHTING BERGSTRAAT	5.6		55	14	2				71
HEIRSTRAAT RICHTING E17	5.0		60	18	6	1			85
HEIRSTRAAT RICHTING GAUWSTRAAT	5.7		51	15	1				67
HEIRSTRAAT RICHTING HAAGDAM		27	44	11	6				61
HEIRSTRAAT RICHTING HAASDONK	5.5		3	1					4
HEIRSTRAAT RICHTING HAASDONK	5.7		11	4					15
HEIRSTRAAT RICHTING HAASDONK	6.6		72	19	4	1			96



INFRACTIONS DE VITESSE (autoroutes incluses) : ENDROIT DU CONTRÔLE

2023

Rue	Borne Kilometrique	Nr de maison	Excès de 0-10 km/h	Excès de 11-20 km/h	Excès de 21-30 km/h	Excès de 31-40 km/h	Excès de plus de 40 km/h	Excès de ??? km/h	TOTAL
HEIRSTRAAT RICHTING HAASDONK	6.7		43	15	3				61
HEIRSTRAAT RICHTING HAASDONK		35	88	25	6				119
HEIRSTRAAT RICHTING HAASDONK		5	8	6	2	2	2		20
HEIRSTRAAT RICHTING HOOGSTRAAT	5.0		149	26	4	1			180
HEIRSTRAAT RICHTING KRAAKSTRAAT	5.6		125	35	3		1		164
HEIRSTRAAT RICHTING KRAAKSTRAAT		27	43	11	2				56
HEIRSTRAAT RICHTING KRAAKSTRAAT		35	127	29	2				158
HEIRSTRAAT RICHTING STEENDORP	5.5		9	2					11
HEIRSTRAAT RICHTING STEENDORP	6.5		15	7					22
HOOGSTRAAT RICHTING DAALSTRAAT		115	2						2
HOOGSTRAAT RICHTING DAALSTRAAT		28	1						1
HOOGSTRAAT RICHTING DAALSTRAAT		82	8						8
HOOGSTRAAT RICHTING KRAAKSTRAAT		28	1						1
HOOGSTRAAT RICHTING KRAAKSTRAAT		82	10	1					11
HOOGSTRAAT RICHTING STEENDORP		96	3						3
Kattestraat		6						1	1
Kattestraat		8						1	1
KATTESTRAAT RICHTING BAZELSTRAAT		75	15	1	1				17
KATTESTRAAT RICHTING DOORN		111	15	4					19
KATTESTRAAT RICHTING DOORN		115	33	5					38
KATTESTRAAT RICHTING DOORN		84	15	11	1				27
KATTESTRAAT RICHTING DOORN		94	4						4
KATTESTRAAT RICHTING E17		75	16	3	1				20
KATTESTRAAT RICHTING HAASDONK		102	24	4					28
KATTESTRAAT RICHTING HAASDONK		94	11	4					15
KATTESTRAAT RICHTING KRUIBEKE		115	20						20
KATTESTRAAT RICHTING MOLENBERG		109	19	5					24



INFRACTIONS DE VITESSE (autoroutes incluses) : ENDROIT DU CONTRÔLE

2023

Rue	Borne Kilometrique	Nr de maison	Excès de 0-10 km/h	Excès de 11-20 km/h	Excès de 21-30 km/h	Excès de 31-40 km/h	Excès de plus de 40 km/h	Excès de ??? km/h	TOTAL
KATTESTRAAT RICHTING N419		102	10						10
KATTESTRAAT RICHTING O.L.V. PLEIN		84	17	2					19
KATTESTRAAT RICHTING OLV PLEIN		111	7	3					10
KATTESTRAAT RICHTING ONZE-LIEVE-VROUWPLEIN		109	7	1					8
KERKSTRAAT RICHTING BARBIERSTRAAT		140	9	2					11
KERKSTRAAT RICHTING GAUWSTRAAT		105	2	1					3
KERKSTRAAT RICHTING GAUWSTRAAT		148	19	2					21
KERKSTRAAT RICHTING HAASDONK		131	5	1					6
KERKSTRAAT RICHTING KRUIBEKESTRAAT		105	1						1
KERKSTRAAT RICHTING KRUIBEKESTRAAT		131	1						1
KERKSTRAAT RICHTING RUPELMONDESTRAAT		148	12						12
KERKSTRAAT RICHTING WEISPOEL		140	10	3					13
Kruibekestraat		66						1	1
KRUIBEKESTRAAT RICHTING BAZEL		155	6		1				7
KRUIBEKESTRAAT RICHTING BAZELSTRAAT		157	3	1					4
KRUIBEKESTRAAT RICHTING BAZELSTRAAT		167	17	1	1				19
KRUIBEKESTRAAT RICHTING BAZELSTRAAT		84	2						2
KRUIBEKESTRAAT RICHTING KRUIBEKE		155	7	3					10
KRUIBEKESTRAAT RICHTING RUPELMONDESTRAAT		157	5	1					6
KRUIBEKESTRAAT RICHTING RUPELMONDESTRAAT		167	10	1					11
KRUIBEKESTRAAT RICHTING RUPELMONDESTRAAT		84	3						3
KRUIBEKESTRAAT RICHTING RUPELMONDESTRAAT		87	1						1
Langestraat		30						1	1
LANGESTRAAT RICHTING BAZEL		11	9						9
LANGESTRAAT RICHTING BAZELSTRAAT	15.00	25	9						9
LANGESTRAAT RICHTING BURCHT		26	13	1					14
LANGESTRAAT RICHTING BURCHTSTRAAT		25	49	1					50



INFRACTIONS DE VITESSE (autoroutes incluses) : ENDROIT DU CONTRÔLE

2023

Rue	Borne Kilometrique	Nr de maison	Excès de 0-10 km/h	Excès de 11-20 km/h	Excès de 21-30 km/h	Excès de 31-40 km/h	Excès de plus de 40 km/h	Excès de ??? km/h	TOTAL
LANGESTRAAT RICHTING KRUIBEKE		26	17						17
LANGESTRAAT RICHTING TEMSE		29	21	1					22
LANGESTRAAT RICHTING ZWIJNDRECHT		11	22	1					23
LANGESTRAAT RICHTING ZWIJNDRECHT		29	8						8
MOLENSTRAAT RICHTING BEVEREN		253	3	1					4
MOLENSTRAAT RICHTING BEVERENSTRAAT		117	3						3
MOLENSTRAAT RICHTING BEVERENSTRAAT		181	4						4
MOLENSTRAAT RICHTING BEVERENSTRAAT		54	3						3
MOLENSTRAAT RICHTING LANGESTRAAT		117	2						2
MOLENSTRAAT RICHTING LANGESTRAAT		181	5						5
MOLENSTRAAT RICHTING LANGESTRAAT		253	4	1					5
MOLENSTRAAT RICHTING N419		54	2						2
Nieuwe baan		61						1	1
NIEUWE BAAN RICHTING BAZEL		71	17	1					18
NIEUWE BAAN RICHTING KAPELSTRAAT		79	24	2					26
NIEUWE BAAN RICHTING KRUIBEKE		18	39	5			1		45
NIEUWE BAAN RICHTING KRUIBEKE		20	27	6					33
NIEUWE BAAN RICHTING RUPELMONDE		20	45	10	1				56
NIEUWE BAAN RICHTING RUPELMONDESTRAAT		34A	72	4					76
NIEUWE BAAN RICHTING RUPELMONDESTRAAT		79	18	3					21
NIEUWE BAAN RICHTING STEENDORP		71	11	1					12
NIEUWE BAAN RICHTING TEMSE		18	26	3					29
NIEUWE BAAN RICHTING TEMSE		22	13	1		1			15
NIEUWE BAAN RICHTING TEMSE		32	1						1
NIEUWE BAAN RICHTING TEMSESTRAAT		34A	92	7	2				101
NIEUWE BAAN RICHTING ZWIJNDRECHT		22	17	2					19
NIEUWE BAAN RICHTING ZWIJNDRECHT		82	3	1		1			5



INFRACTIONS DE VITESSE (autoroutes incluses) : ENDROIT DU CONTRÔLE

2023

Rue	Borne Kilometrique	Nr de maison	Excès de 0-10 km/h	Excès de 11-20 km/h	Excès de 21-30 km/h	Excès de 31-40 km/h	Excès de plus de 40 km/h	Excès de ??? km/h	TOTAL
Rupelmondestraat								2	2
RUPELMONDESTRAAT RICHTING KRUIBEKE		121	5	1					6
RUPELMONDESTRAAT RICHTING RUPELMONDE		121	5						5
RUPELMONDESTRAAT RICHTING RUPELMONDE		240	3						3
RUPELMONDESTRAAT RICHTING TEMSE		240	2						2
TOTAL			2.652	485	78	11	10	31	3.267

Temse

Rue	Borne Kilometrique	Nr de maison	Excès de 0-10 km/h	Excès de 11-20 km/h	Excès de 21-30 km/h	Excès de 31-40 km/h	Excès de plus de 40 km/h	Excès de ??? km/h	TOTAL
A14-E17 Dir Anvers	82.0							1	1
A14-E17 Dir Anvers	84.9							1	1
A14-E17 Dir Anvers	85.0				1				1
A14-E17 Dir Anvers	87.0							1	1
A14-E17 Dir Anvers	87.8							1	1
A14-E17 Dir Anvers	88.0			1					1
A14-E17 Dir Anvers	88.3	*	286	85	13	3	3		390
A14-E17 Dir Anvers					1				1
A14-E17 Dir Lille (F)	87.2							3	3
A14-E17 Dir Lille (F)	87.4							1	1
A14-E17 Dir Lille (F)	88.0						1		1
A14-E17 Dir Lille (F)	89.6		5.889	1.350	338	77	33	1	7.688
A14-E17 Dir Lille (F)								4	4
Afschrijverslaan								1	1
Antwerpse Steenweg		103	16	2					18
Antwerpse Steenweg		108	7						7
Antwerpse Steenweg		159	15	1					16



INFRACTIONS DE VITESSE (autoroutes incluses) : ENDROIT DU CONTRÔLE

2023

Rue	Borne Kilometrique	Nr de maison	Excès de 0-10 km/h	Excès de 11-20 km/h	Excès de 21-30 km/h	Excès de 31-40 km/h	Excès de plus de 40 km/h	Excès de ??? km/h	TOTAL
Antwerpse Steenweg		93	3						3
Antwerpse Steenweg		94	7						7
Antwerpse Steenweg								1	1
Azalealaan		37	39	4					43
Azalealaan		46	13	2	1				16
Beekstraat		13	14	1					15
Beekstraat		37	22	6	1				29
Beekstraat		39	19	5	1				25
Beekstraat		41	13	3					16
Beekstraat		5	10						10
Beekstraat		55	13	1					14
Beeldstraat		21	18	5					23
Beeldstraat		23	126	30	3	2			161
Beeldstraat		31	30	8	2	1			41
Beeldstraat		33	21	4	1				26
Bokmolenstraat		14	9	1	1				11
Bokmolenstraat		32	1			1			2
Brandstraat		13	11	1					12
Brandstraat		15	11	2					13
Brandstraat		17	7	1					8
Burgem. Achiel Heymanstraat		28	32	9		1			42
Burgem. Achiel Heymanstraat		30	11						11
Burgem. Achiel Heymanstraat		34	2						2
Burgem. Achiel Heymanstraat		41	3						3
Burgem. Achiel Heymanstraat		44						1	1
Burgem. Achiel Heymanstraat		59	199	37					236
Cauwerburg		210	22	2	1				25



INFRACTIONS DE VITESSE (autoroutes incluses) : ENDROIT DU CONTRÔLE

2023

Rue	Borne Kilometrique	Nr de maison	Excès de 0-10 km/h	Excès de 11-20 km/h	Excès de 21-30 km/h	Excès de 31-40 km/h	Excès de plus de 40 km/h	Excès de ??? km/h	TOTAL
Cauwerburg								1	1
Clemens De Landtsheerlaan		20	113	13	2				128
Clemens De Landtsheerlaan		22	56	8	1				65
Doornstraat		101	24	2	3				29
Doornstraat		103	46	2	1				49
Doornstraat		110	12	5			1		18
Doornstraat		60	48	7	1	1	1		58
Doornstraat		63	94	15	3				112
Doornstraat		63A	93	7	1				101
Doornstraat		65	38	6					44
Doornstraat		67	47	3			2		52
Doornstraat		67/A	7	3	1				11
Doornstraat		67A	16	4	2				22
Doornstraat		78	28	2					30
Doornstraat		79	81	10					91
Doornstraat		83	48	10					58
Doornstraat		98	58	7	1				66
Doornstraat								1	1
DOORNSTRAAT RICHTING N16		63A			1				1
Dorpstraat		1						1	1
Dorpstraat		101	9	1					10
Dorpstraat		105	38	3					41
Dorpstraat		19	16						16
Dorpstraat		23	113	18	2				133
Dorpstraat		30	53	5					58
Dorpstraat		31	27	3					30
Dorpstraat		54	77	8	1				86



INFRACTIONS DE VITESSE (autoroutes incluses) : ENDROIT DU CONTRÔLE

2023

Rue	Borne Kilometrique	Nr de maison	Excès de 0-10 km/h	Excès de 11-20 km/h	Excès de 21-30 km/h	Excès de 31-40 km/h	Excès de plus de 40 km/h	Excès de ??? km/h	TOTAL
Dorpstraat		78	120	19					139
Eeckhoutdriesstraat		105	202	39	5				246
Eeckhoutdriesstraat		111	10	7					17
Eeckhoutdriesstraat		12	11	2					13
Eeckhoutdriesstraat		26	35	2	1		1		39
Eeckhoutdriesstraat		30	32	2	1				35
Eeckhoutdriesstraat		35	12	2	1				15
Eeckhoutdriesstraat		36	28	2					30
Eeckhoutdriesstraat		49	14	7		1			22
Eeckhoutdriesstraat		59	20	4					24
Eeckhoutdriesstraat		69	18	2					20
Eeckhoutdriesstraat		74	36	1					37
Eeckhoutdriesstraat		90	36	7	1				44
EECKHOUTDRIESSTRAAT RICHTING SCHOOLSTRAAT		69				1			1
Eigenlo		11	8	2					10
Eigenlo		20	8						8
Eigenlo		40/D	4						4
Eigenlo		45	3						3
Eigenlo		8	17	4	1				22
Fonteinstraat		17	12	2					14
Gasthuisstraat		116	10	2					12
Gasthuisstraat		126	8	1					9
Gasthuisstraat		2	104	14	3				121
Gebrs. Van Raemdonckstraat		22	22	2	1				25
Gebrs. Van Raemdonckstraat		26	14	6					20
Gebrs. Van Raemdonckstraat		30	6	2	1				9
Gebrs. Van Raemdonckstraat		31	36	4					40



INFRACTIONS DE VITESSE (autoroutes incluses) : ENDROIT DU CONTRÔLE

2023

Rue	Borne Kilométrique	Nr de maison	Excès de 0-10 km/h	Excès de 11-20 km/h	Excès de 21-30 km/h	Excès de 31-40 km/h	Excès de plus de 40 km/h	Excès de ??? km/h	TOTAL
Gebrs. Van Raemdonckstraat		50	14	1					15
Gebrs. Van Raemdonckstraat		60	7						7
Gelaagstraat		109	15	1					16
Gelaagstraat		121	21	1					22
Gelaagstraat		123	22	1					23
Gelaagstraat		82	42	4					46
Gelaagstraat		98	16	2					18
Gentstraat		118						1	1
Gentstraat		136	5	1					6
Gentstraat		171	15						15
Gentstraat		181	6						6
Gentstraat		90	13	1					14
Gentstraat		94	15	1					16
GENTSTRAAT RICHTING TEMSE		94			2				2
Gewestweg N 16						1		12	13
Haasdonksesteenweg		113/A	11	2	1	1			15
Haasdonksesteenweg		44	136	12	1				149
Haasdonksesteenweg		75	27	3	2				32
HAASDONKSESTEENWEG RICHTING HAASDONK		44			1				1
HAASDONKSESTEENWEG RICHTING VELLE		44	1		1				2
Hogenakkerstraat		157	41	12	1				54
Hogenakkerstraat		25	5		1				6
Hogenakkerstraat		27	3	2					5
Hoogkamerstraat		196	5	2				1	8
Hoogkamerstraat		223	5						5
Hoogkamerstraat		228	3	1					4
Hoogkamerstraat		262	7	3					10



INFRACTIONS DE VITESSE (autoroutes incluses) : ENDROIT DU CONTRÔLE

2023

Rue	Borne Kilometrique	Nr de maison	Excès de 0-10 km/h	Excès de 11-20 km/h	Excès de 21-30 km/h	Excès de 31-40 km/h	Excès de plus de 40 km/h	Excès de ??? km/h	TOTAL
Hoogkamerstraat		264	3						3
Hoogkamerstraat		303	10	1					11
Hoogkamerstraat		310	82	20	5	1			108
Hoogkamerstraat		339						1	1
Hoogkamerstraat		351	150	21		1			172
Hoogkamerstraat		71		1					1
Hoogkamerstraat								4	4
Hospitaalstraat								1	1
Houtbriel		15	5						5
Houtbriel		19	9	2					11
Huis ten Halven		27	12						12
Kapelanielaan		23						1	1
Kapelanielaan								1	1
Kapelstraat		115	7						7
Kapelstraat		129	4	2					6
Kapelstraat		18	251	51	3	1	2		308
Kapelstraat		20	53	3					56
Kapelstraat		24	325	32	7				364
Kapelstraat		31	114	12	2	1			129
Kapelstraat		43	59	10					69
Kasteelstraat		32	2						2
Kasteelstraat		65	10						10
Korte Landmolenstraat		2	15	1					16
Kouterstraat		12	135	14		1			150
Kouterstraat		46	13		1				14
Kouterstraat		5	14						14
Kouterstraat		7	18	1					19



INFRACTIONS DE VITESSE (autoroutes incluses) : ENDROIT DU CONTRÔLE

2023

Rue	Borne Kilometrique	Nr de maison	Excès de 0-10 km/h	Excès de 11-20 km/h	Excès de 21-30 km/h	Excès de 31-40 km/h	Excès de plus de 40 km/h	Excès de ??? km/h	TOTAL
Kouterstraat					1			4	5
KOUTERSTRAAT RICHTING AUGUST WAUTERSSTRAAT		12			1				1
Krijgsbaan		125	19						19
Krijgsbaan		161	10	2					12
Krijgsbaan		172	324	31	3	1	3		362
Krijgsbaan		174	30	1					31
Krijgsbaan		177	24	1	1				26
Krijgsbaan		182	89	7			1		97
Krijgsbaan		186	156	23					179
Krijgsbaan		188	36	5	1				42
Krijgsbaan		2						1	1
Krijgsbaan		247		1					1
Krijgsbaan								2	2
KRIJGSBAAN RICHTING HOSPITAALSTRAAT		211	2	1					3
KRIJGSBAAN RICHTING N16		211	5	2					7
KRIJGSBAAN RICHTING TEMSE CENTRUM		172			1				1
Legen Heirweg		109	23	3					26
Legen Heirweg		118	104	3	1				108
Legen Heirweg		138	16	2					18
Lepelstraat		81	2	7					9
N16 Direction Malines	23.1		2.802	45	5				2.852
N16 Direction Malines	25.0							2	2
N16 Direction Malines								2	2
N16 Direction Saint-Nicolas	23.1		58	10	3				71
N16 Direction Saint-Nicolas								2	2
N16/DOORNSTRAAT RICHTING SINT-NIKLAAS	24.6		99	11		2	2		114
N16 GASTHUISSTRAAT RICHTING BORNEM	24.6		136	13	1	4	2		156



INFRACTIONS DE VITESSE (autoroutes incluses) : ENDROIT DU CONTRÔLE

2023

Rue	Borne Kilométrique	Nr de maison	Excès de 0-10 km/h	Excès de 11-20 km/h	Excès de 21-30 km/h	Excès de 31-40 km/h	Excès de plus de 40 km/h	Excès de ??? km/h	TOTAL
N16 GEWESTWEG RICHTING SINT-NIKLAAS	26.2		25	2					27
N16 GEWESTWEG RICHTING TEMSE	26.2		28	11	2	1			42
N16 RICHTING BORNEM	23.1		71	23	5				99
N16 RICHTING BORNEM	23.6		303	81	10	1			395
N16 RICHTING BORNEM	27.0		6		1				7
N16 RICHTING BORNEM	27.1		15	5	1				21
N16 RICHTING TEMSE	23.6		43	17	1	1	2		64
N16 RICHTING TEMSE	26.8		8	1		1	1		11
N16 RICHTING TEMSE	27.1		2						2
N41 NIEUWE STEENWEG RICHTING E17	26.1		32	1			1		34
N41 RICHTING DORPSTRAAT	25.5		14	3	2				19
N41 RICHTING HAMME	25.4		16	2	1				19
N41 RICHTING SINT-NIKLAAS	25.4		18	10	3	1			32
N41 RICHTING STEENWEG HULST	25.5		10		1				11
Nieuwe Steenweg		110	8	2					10
Nieuwe Steenweg		113	10	2		3			15
Nieuwe Steenweg		117	41	14	1	1			57
Nieuwe Steenweg		60						2	2
Nieuwe Steenweg		69	10	3	1				14
Nieuwe Steenweg		70						1	1
Oeverstraat		69	21	1	1				23
Oeverstraat		71	84	11					95
Oeverstraat		83						1	1
Oeverstraat		86	45	7	1				53
Oostberg		7	14	3					17
Oude Heirbaan		29	8	3					11
Oude Heirbaan		40	8	1					9



INFRACTIONS DE VITESSE (autoroutes incluses) : ENDROIT DU CONTRÔLE

2023

Rue	Borne Kilometrique	Nr de maison	Excès de 0-10 km/h	Excès de 11-20 km/h	Excès de 21-30 km/h	Excès de 31-40 km/h	Excès de plus de 40 km/h	Excès de ??? km/h	TOTAL
Pastoor Boelstraat		20	66	9					75
Pastoor Boelstraat		3	66	3					69
Pastoor Boelstraat		30	20	1					21
Pastoor Boelstraat		58	41	7					48
Paterstraat		3	11						11
Paterstraat		31	30	3					33
Paterstraat		61	8						8
Philemon Haumanstraat								1	1
Philippe Saverysleen		181	40	3					43
Philippe Saverysleen		41	25	1	1				27
Philippe Saverysleen		43	17	2					19
Philippe Saverysleen		61	24	1					25
Philippe Saverysleen		75	52	5					57
Pontweg		17					1		1
PONTWEG RICHTING HAMME		13	12	5	1				18
PONTWEG RICHTING N41		13	3	1		1			5
Prinsenlaan		30	16	4					20
Prinsenlaan		40	19	3					22
Prinsenlaan								4	4
Rozenlaan		47	62	17	1				80
Rozenlaan		55	29	4					33
Rozenlaan								2	2
Ruisstraat		123	7	1					8
Ruisstraat		89	11	5		1			17
Ruisstraat		92	5	1					6
Ruisstraat		96	1						1
Scheldestraat		28	4						4



INFRACTIONS DE VITESSE (autoroutes incluses) : ENDROIT DU CONTRÔLE

2023

Rue	Borne Kilometrique	Nr de maison	Excès de 0-10 km/h	Excès de 11-20 km/h	Excès de 21-30 km/h	Excès de 31-40 km/h	Excès de plus de 40 km/h	Excès de ??? km/h	TOTAL
Schoolstraat		103	59	12					71
Schoolstraat		17	120	5				1	126
Schoolstraat		22	44	6					50
Schoolstraat		58	16	3	2				21
Schoolstraat		65	134	8					142
Schoolstraat		74	61	5					66
Schoolstraat		87						1	1
Schoolstraat		96	48	6					54
Schoolstraat					1				1
Schrijnstraat								1	1
Sint-Amelbergalaan		15	76	24	2				102
Sint-Amelbergalaan		16	44	9	1				54
Sint-Amelbergalaan		17	1	1					2
Sint-Amelbergalaan		25	191	36					227
Sint-Amelbergalaan		27	13	3					16
Sint-Amelbergalaan		45	68	9	1				78
Sint-Amelbergalaan		51	41	5					46
Sint-Amelbergalaan		52	60	7					67
Sint-Amelbergalaan		73	74	15	1				90
Sint-Jorisstraat		104	35	2	1				38
Sint-Jorisstraat		21	13	2					15
Sint-Jorisstraat		62	33	7	1				41
Sint-Jorisstraat		76	34	5					39
Sint-Jorisstraat		77	19						19
Sint-Jorisstraat		97	10	1					11
Smesstraat		51	1						1
Spoorweglaan		24	2	1					3



INFRACTIONS DE VITESSE (autoroutes incluses) : ENDROIT DU CONTRÔLE

2023

Rue	Borne Kilometrique	Nr de maison	Excès de 0-10 km/h	Excès de 11-20 km/h	Excès de 21-30 km/h	Excès de 31-40 km/h	Excès de plus de 40 km/h	Excès de ??? km/h	TOTAL
Stationsstraat		5	20	9					29
Stationsstraat								2	2
Steendonkstraat		41	4						4
Steendonkstraat								1	1
Tekenaarslaan		64	11	2					13
Veldstraat		132	3	1					4
Veldstraat		173	1	1	1				3
Veldstraat		212/A	13	2	2				17
Veldstraat		212A	26	4					30
Veldstraat		282	8	3	1				12
Veldstraat		309	9	2	1				12
Veldstraat		359	11	3					14
Velle		37	14						14
Velle		42	7	1					8
Velle		47	36	2					38
Velle		49	8						8
Velle		80	73	13	1				87
Velle		81	9						9
Vooruitgangstraat		39	32	3					35
Vooruitgangstraat		73	81	20	1				102
Vooruitgangstraat		88	13	6					19
Vooruitgangstraat		94	8	5		2			15
Vredestraat		7	1						1
Vrijheidstraat		74	18	4					22
Vrijheidstraat							1	2	3
Vroonhoflaan		13	23	5					28
Vroonhoflaan		15	29	7					36



INFRACTIONS DE VITESSE (autoroutes incluses) : ENDROIT DU CONTRÔLE

2023

Rue	Borne Kilometrique	Nr de maison	Excès de 0-10 km/h	Excès de 11-20 km/h	Excès de 21-30 km/h	Excès de 31-40 km/h	Excès de plus de 40 km/h	Excès de ??? km/h	TOTAL
Vroonhoflaan		17	44	5					49
Wilfordkaai		26	6	1					7
Wilfordkaai		29	3						3
TOTAL			17.615	2.777	496	115	58	73	21.134



INFRACTIONS DE VITESSE (autoroutes incluses) : RÉGIME VITESSE

2023

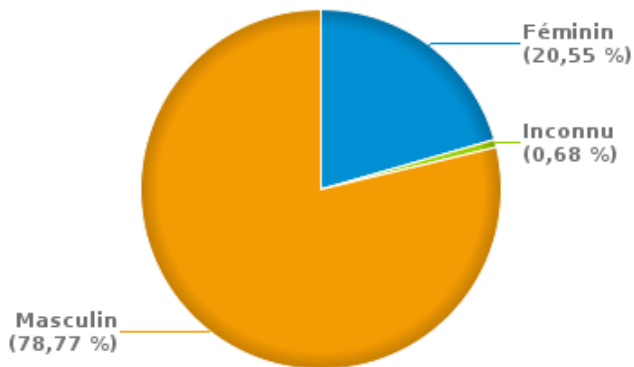
Vitesse autorisée	Excès de 0-10 km/h	Excès de 11-20 km/h	Excès de 21-30 km/h	Excès de 31-40 km/h	Excès de plus de 40	Excès de ??? km/h	TOTAL
30	4.654	668	43	5	1	0	5.371
50	8.528	954	142	27	18	0	9.669
60	0	4	0	0	0	0	4
70	577	144	28	4	2	0	755
90	365	88	6	13	6	0	478
120	6.142	1.400	354	77	39	0	8.012
Inconnu	1	4	1	0	2	104	112
TOTAL	20.267	3.262	574	126	68	104	24.401

INFRACTIONS ROUTIÈRES (autoroutes incluses) : PROFIL DES CONTREVENANTS 2023

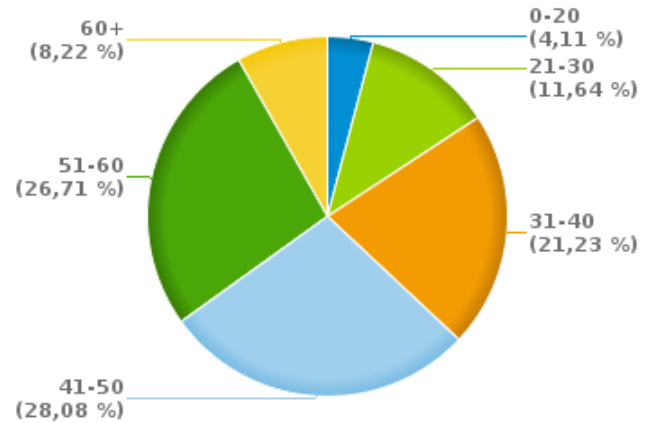
Nombre d'infractions d'alcool par catégorie d'âge et par sexe

	Masculin	Féminin	Inconnu	TOTAL
0-20	6	0	0	6
21-30	13	4	0	17
31-40	25	5	1	31
41-50	30	11	0	41
51-60	32	7	0	39
60+	9	3	0	12
TOTAL	115	30	1	146

% infractions alcool par sexe pour l'année 2023



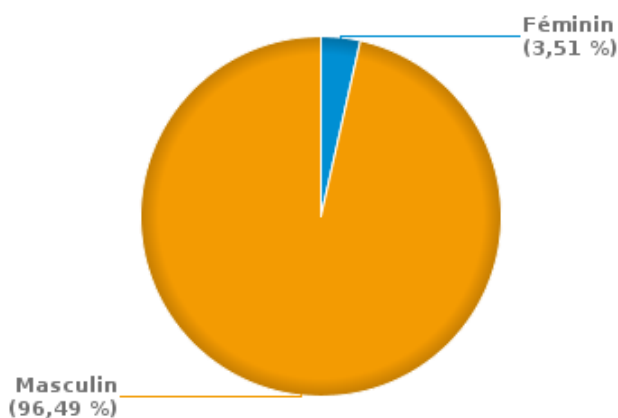
% infractions alcool par catégorie d'âge pour l'année 2023



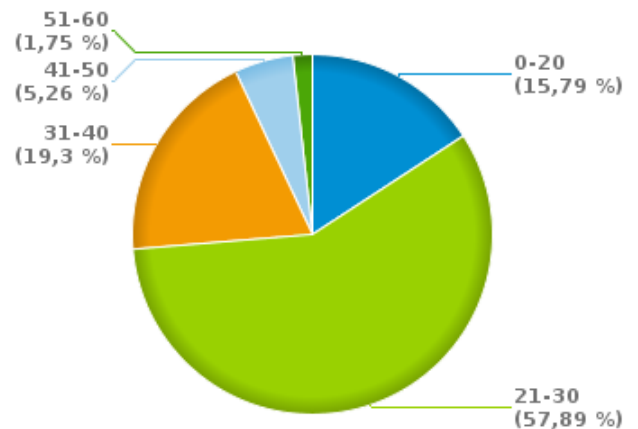
Nombre d'infractions de drogues par catégorie d'âge et par sexe

	Féminin	Masculin	TOTAL
0-20	0	9	9
21-30	0	33	33
31-40	1	10	11
41-50	0	3	3
51-60	1	0	1
TOTAL	2	55	57

% infractions drogues par sexe pour l'année 2023



% infractions drogues par catégorie d'âge pour l'année 2023





INFRACTIONS ROUTIÈRES
FILTRES ET PARAMÈTRES SELECTIONNÉS
DANS CE RAPPORT

Année de début de l'infraction	2015
Année de fin de l'infraction	2023
Trimestre(s)	Trim. 1;Trim. 2;Trim. 3;Trim. 4
Zone de police	ZP KRUIBEKE/TEMSE
Unité locale/fédérale	
Hors/sur autoroute	(autoroutes incluses)
Unité de police constatante	
Date de clôture de la banque de données	30/04/24

Date de mise à jour du rapport	01 JUIL. 2024 10:22:52
---------------------------------------	------------------------