

**Aperçu  
Infractions routières  
(autoroutes incluses)  
2023**

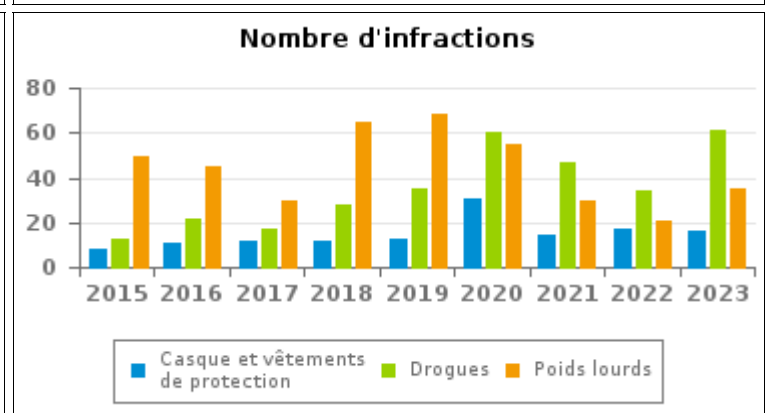
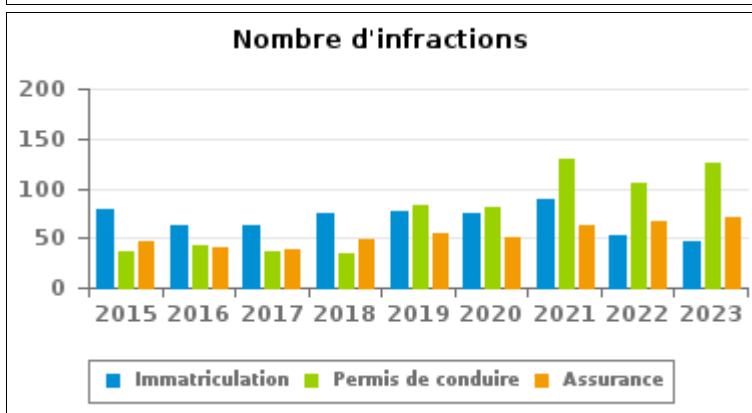
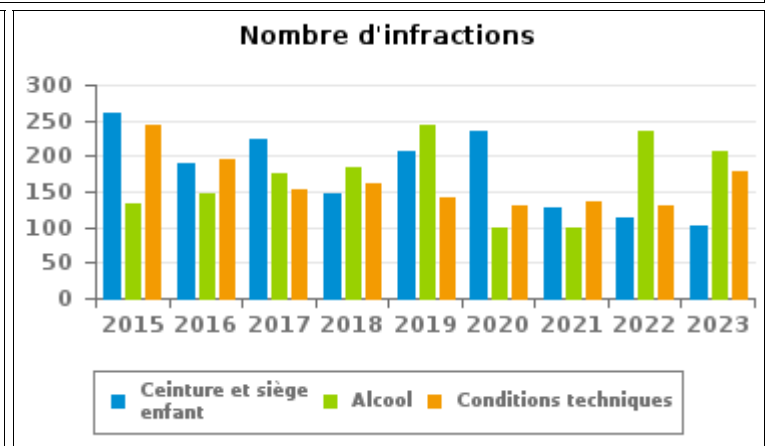
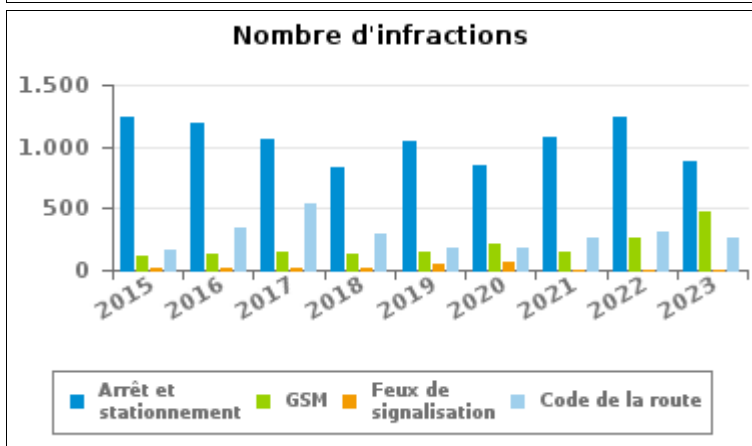
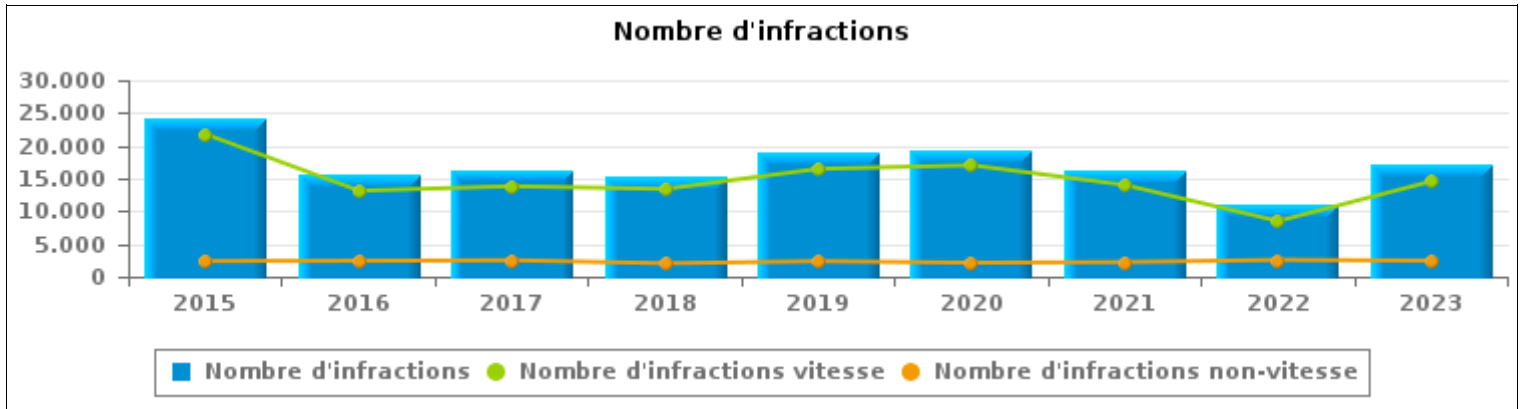
**ZP ZOTTEGEM HERZELE  
STLHOUTEM (HERZELE)**



# INFRACTIONS ROUTIÈRES (autoroutes incluses) : APERÇU GÉNÉRAL

Comparaison par année: 2015-2023

	2015	2016	2017	2018	2019	2020	2021	2022	2023
<b>NOMBRE TOTAL D'INFRACTIONS</b>	<b>24.143</b>	<b>15.551</b>	<b>16.335</b>	<b>15.438</b>	<b>18.839</b>	<b>19.158</b>	<b>16.235</b>	<b>11.060</b>	<b>17.016</b>
<b>INFRACTIONS PAR THEME</b>									
	2015	2016	2017	2018	2019	2020	2021	2022	2023
Vitesse	21.749	13.127	13.820	13.399	16.471	17.025	14.001	8.492	14.561
Arrêt et stationnement	1.234	1.198	1.054	839	1.050	849	1.071	1.232	873
GSM	107	126	153	124	153	220	154	255	468
Casque et vêtements de protection	8	11	12	12	13	31	14	17	16
Ceinture et siège enfant	259	189	223	147	207	234	126	113	103
Feux de signalisation	17	12	23	23	57	72	8	2	5
Code de la route	165	335	535	300	184	179	265	303	263
Alcool	134	146	176	183	242	99	100	236	207
Drogues	13	22	17	28	35	60	47	34	61
Conditions techniques	242	194	152	160	142	129	135	129	179
Immatriculation	78	63	63	74	77	74	88	53	47
Permis de conduire	37	42	36	34	82	80	129	106	125
Assurance	47	40	38	48	55	51	63	67	71
Poids lourds	49	45	30	65	68	55	30	21	35
Autres	4	1	2	2	2	0	4	0	2
Inconnu	0	0	1	0	1	0	0	0	0





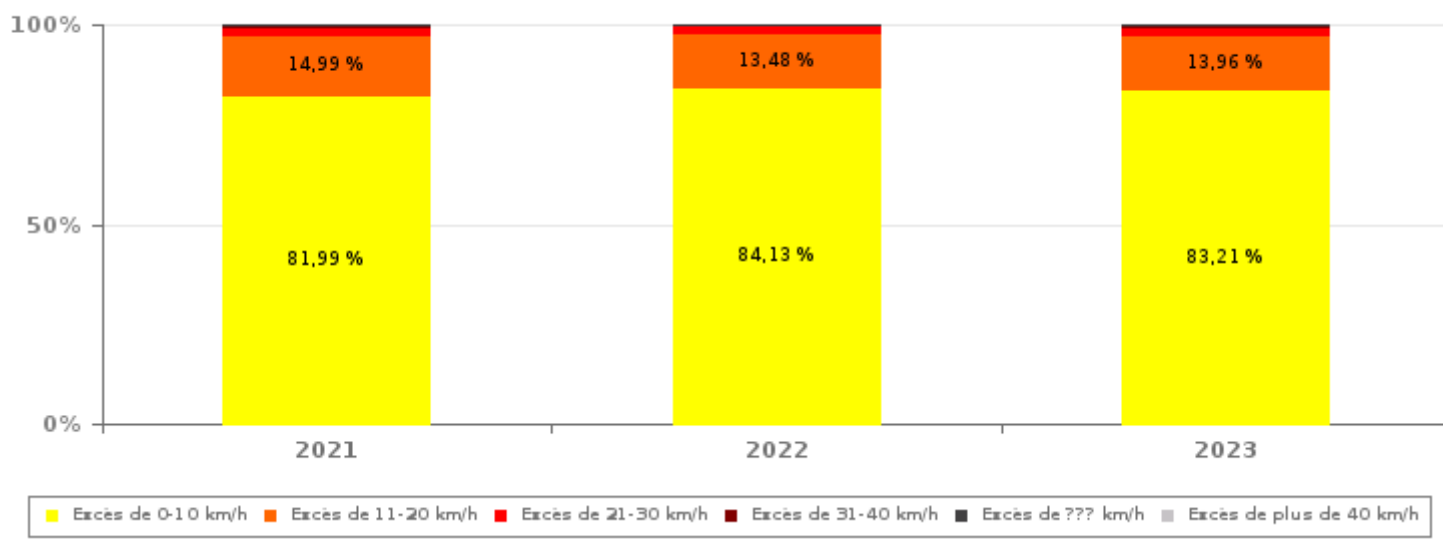
# INFRACTIONS ROUTIÈRES (autoroutes incluses) : APERÇU GÉNÉRAL

## INFRACTIONS PAR DEGRE DE GRAVITE

### Comparaison par année: 2015-2023

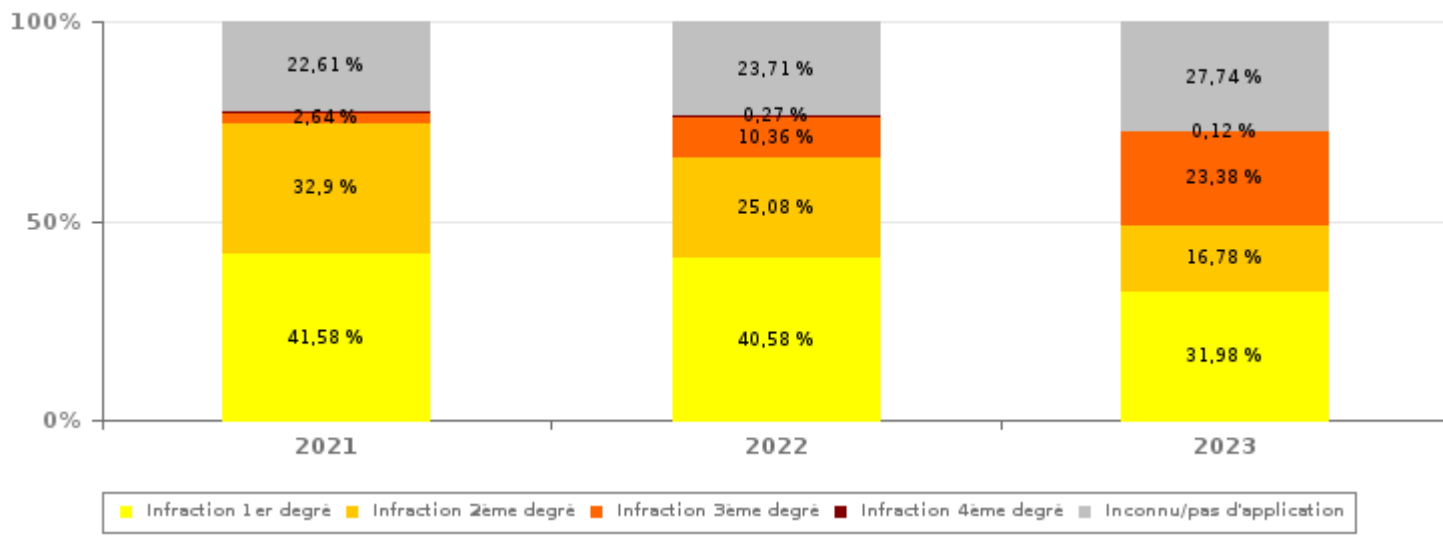
VITESSE	2015	2016	2017	2018	2019	2020	2021	2022	2023
Excès de 0-10 km/h	18.201	9.649	11.137	11.112	13.381	14.283	11.480	7.144	12.116
Excès de 11-20 km/h	3.058	2.943	2.281	1.939	2.573	2.322	2.099	1.145	2.032
Excès de 21-30 km/h	427	457	341	286	384	310	311	147	288
Excès de 31-40 km/h	52	57	41	41	89	63	63	21	64
Excès de plus de 40 km/h	4	16	7	7	34	25	10	5	17
Excès de ??? km/h	7	5	13	14	10	22	38	30	44
<b>Sous-total VITESSE</b>	<b>21.749</b>	<b>13.127</b>	<b>13.820</b>	<b>13.399</b>	<b>16.471</b>	<b>17.025</b>	<b>14.001</b>	<b>8.492</b>	<b>14.561</b>

Nombre d'infractions (vitesse): répartition selon la gravité



NON-VITESSE	2015	2016	2017	2018	2019	2020	2021	2022	2023
1er degré	1.120	1.171	1.131	838	792	705	929	1.042	785
2ème degré	689	663	674	532	816	808	735	644	412
3ème degré	60	106	249	152	131	148	59	266	574
4ème degré	5	5	13	0	7	7	6	7	3
Inconnu/Pas d'application	520	479	448	517	622	465	505	609	681
<b>Sous-total NON-VITESSE</b>	<b>2.394</b>	<b>2.424</b>	<b>2.515</b>	<b>2.039</b>	<b>2.368</b>	<b>2.133</b>	<b>2.234</b>	<b>2.568</b>	<b>2.455</b>

Nombre d'infractions (non-vitesse): répartition selon la gravité





# INFRACTIONS ROUTIÈRES (autoroutes incluses) : APERÇU GÉNÉRAL

INFRACTIONS PAR DEGRE DE GRAVITE

Comparaison par année: 2015-2023



## INFRACTIONS ROUTIÈRES (autoroutes incluses) : APERÇU GÉNÉRAL

### Comparaison par mois pour l'année 2023

	Jan	Fév	Mar	Avr	Mai	Juin	Juil	Août	Sep	Oct	Nov	Déc	TOTAL
<b>NOMBRE TOTAL D'INFRACTIONS</b>	<b>1.144</b>	<b>2.788</b>	<b>1.592</b>	<b>1.019</b>	<b>1.839</b>	<b>1.267</b>	<b>1.601</b>	<b>1.482</b>	<b>1.076</b>	<b>1.548</b>	<b>905</b>	<b>755</b>	<b>17.016</b>
<b>INFRACTIONS PAR THEME</b>													
<b>Vitesse</b>	957	2.565	1.311	813	1.589	1.113	1.418	1.288	883	1.294	723	607	<b>14.561</b>
<b>Arrêt et stationnement</b>	47	100	89	58	105	72	39	49	69	92	86	67	<b>873</b>
<b>GSM</b>	31	44	63	44	42	14	52	47	33	50	28	20	<b>468</b>
<b>Casque et vêtements de protection</b>	0	0	0	0	0	6	0	3	4	3	0	0	<b>16</b>
<b>Ceinture et siège enfant</b>	6	16	11	16	12	2	5	7	10	9	6	3	<b>103</b>
<b>Feux de signalisation</b>	3	0	1	0	0	0	1	0	0	0	0	0	<b>5</b>
<b>Code de la route</b>	23	10	49	28	24	15	10	18	25	28	24	9	<b>263</b>
<b>Alcool</b>	29	19	17	24	9	5	40	22	8	13	8	13	<b>207</b>
<b>Drogues</b>	5	3	5	6	7	2	4	6	3	7	7	6	<b>61</b>
<b>Conditions techniques</b>	13	9	17	7	18	10	15	22	16	22	15	15	<b>179</b>
<b>Immatriculation</b>	2	4	8	4	6	7	3	3	3	5	1	1	<b>47</b>
<b>Permis de conduire</b>	20	6	10	8	17	13	8	8	8	13	3	11	<b>125</b>
<b>Assurance</b>	4	7	9	7	4	7	6	8	9	4	4	2	<b>71</b>
<b>Poids lourds</b>	4	5	0	4	6	1	0	1	5	8	0	1	<b>35</b>
<b>Autres</b>	0	0	2	0	0	0	0	0	0	0	0	0	<b>2</b>
<b>Inconnu</b>	0	0	0	0	0	0	0	0	0	0	0	0	<b>0</b>
<b>INFRACTIONS PAR DEGRE DE GRAVI</b>													
<b>VITESSE</b>													
<b>Excès de 0-10 km/h</b>	805	2.084	1.122	644	1.349	938	1.138	1.041	745	1.100	630	520	<b>12.116</b>
<b>Excès de 11-20 km/h</b>	123	404	145	147	200	145	232	200	110	172	83	71	<b>2.032</b>
<b>Excès de 21-30 km/h</b>	18	53	28	16	30	19	34	39	17	14	6	14	<b>288</b>
<b>Excès de 31-40 km/h</b>	4	18	4	3	6	4	10	5	4	3	2	1	<b>64</b>
<b>Excès de plus de 40 km/h</b>	0	4	0	0	2	4	1	2	2	2	0	0	<b>17</b>
<b>Excès de ??? km/h</b>	7	2	12	3	2	3	3	1	5	3	2	1	<b>44</b>
<b>Sous-total VITESSE</b>	<b>957</b>	<b>2.565</b>	<b>1.311</b>	<b>813</b>	<b>1.589</b>	<b>1.113</b>	<b>1.418</b>	<b>1.288</b>	<b>883</b>	<b>1.294</b>	<b>723</b>	<b>607</b>	<b>14.561</b>
<b>NON-VITESSE</b>													
<b>1er degré</b>	40	76	100	45	100	64	33	56	60	88	55	68	<b>785</b>
<b>2ème degré</b>	28	43	38	45	40	34	24	17	39	37	59	8	<b>412</b>
<b>3ème degré</b>	42	55	84	60	48	19	53	54	43	61	31	24	<b>574</b>
<b>4ème degré</b>	1	0	0	0	2	0	0	0	0	0	0	0	<b>3</b>
<b>Inconnu/Pas d'application</b>	76	49	59	56	60	37	73	67	51	68	37	48	<b>681</b>
<b>Sous-total NON-VITESSE</b>	<b>187</b>	<b>223</b>	<b>281</b>	<b>206</b>	<b>250</b>	<b>154</b>	<b>183</b>	<b>194</b>	<b>193</b>	<b>254</b>	<b>182</b>	<b>148</b>	<b>2.455</b>



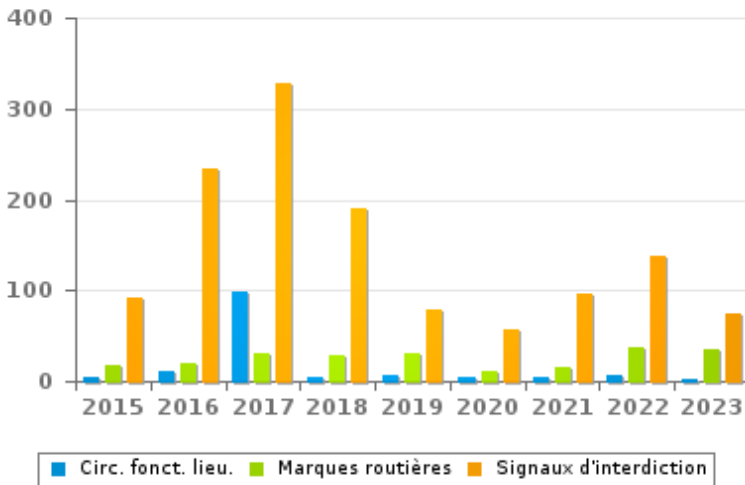
# INFRACTIONS ROUTIÈRES (autoroutes incluses) : APERÇU GÉNÉRAL (DÉTAIL)

Comparaison par année: 2015-2023

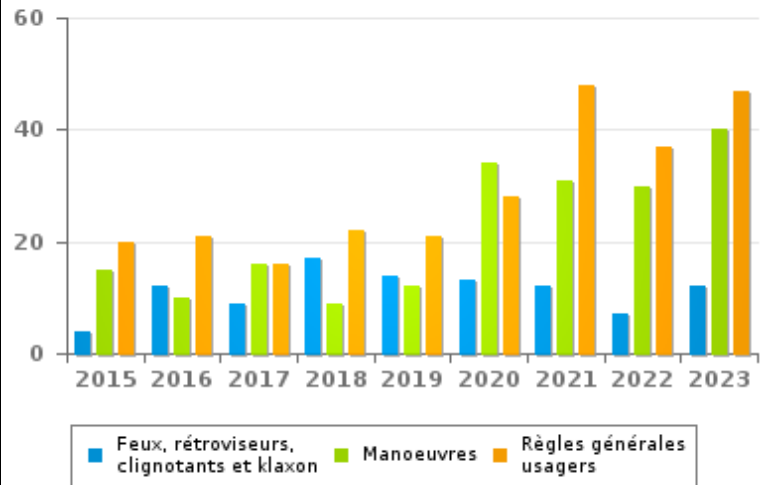
## Code de la route

	2015	2016	2017	2018	2019	2020	2021	2022	2023
Signaux d'interdiction	92	234	328	191	78	57	96	138	75
Règles générales usagers	20	21	16	22	21	28	48	37	47
Marques routières	17	20	31	28	30	12	16	37	35
Manoeuvres	15	10	16	9	12	34	31	30	40
Circulation en fonction du lieu	4	12	98	5	7	4	4	6	3
Priorité	7	5	6	9	8	17	18	16	18
Feux, rétroviseurs, clignotants et klaxon	4	12	9	17	14	13	12	7	12
Chargement des véhicules (code de la route)	1	17	22	8	3	2	18	4	11
Injonctions des agents qualifiés	2	3	4	2	7	5	11	12	11
Comportement à l'égard de certains usagers	0	0	1	4	0	3	6	11	3
Transport de personnes (code de la route)	0	0	2	3	3	3	3	3	5
Signaux d'obligation	1	0	1	2	1	0	1	1	2
Code de la route: autres	2	1	1	0	0	1	1	1	1
<b>TOTAL</b>	<b>165</b>	<b>335</b>	<b>535</b>	<b>300</b>	<b>184</b>	<b>179</b>	<b>265</b>	<b>303</b>	<b>263</b>

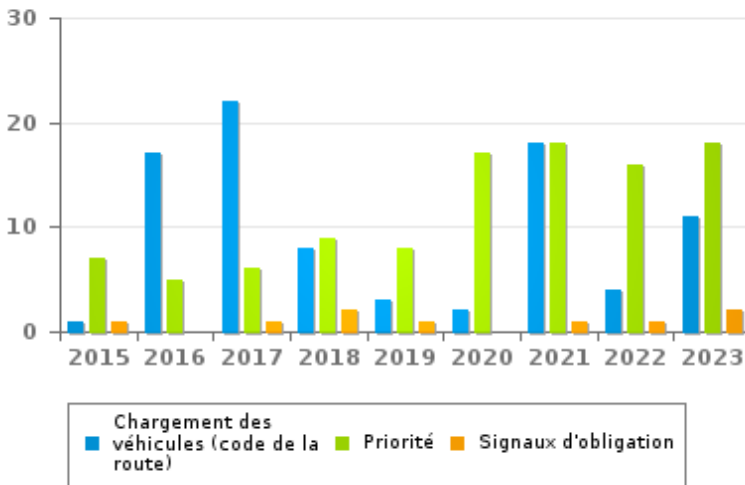
Nombre d'infractions



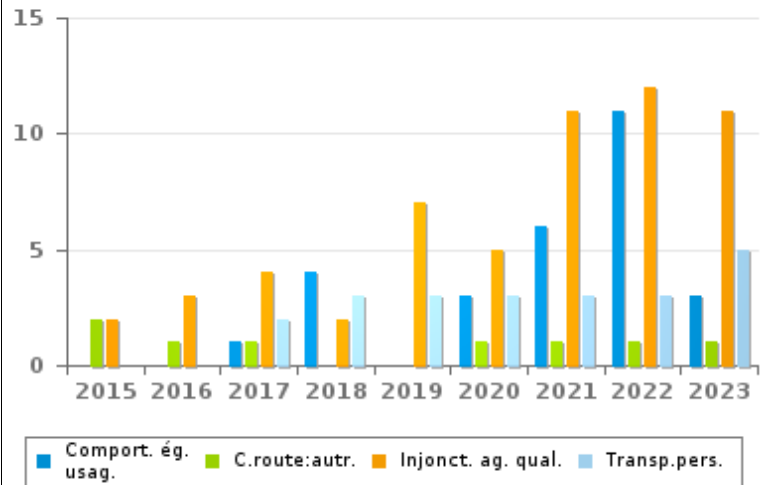
Nombre d'infractions



Nombre d'infractions



Nombre d'infractions





# INFRACTIONS ROUTIÈRES (autoroutes incluses) : TOP 5 DES INFRACTIONS

2023

## Toutes les infractions

Theme	Article de loi	Nombre d'infractions	% (*)
Vitesse	(Attention : l'infraction suivante est uniquement valable pour la Région flamande) Art. 11.1. Dans les agglomérations, la vitesse est limitée à 50 km à l'heure [...].	1.537	9,03%
Vitesse	(Attention : l'infraction suivante est uniquement valable pour la Région flamande) Art. 11.2.1°- b). En dehors des agglomérations, la vitesse est limitée à 120 km à l'heure [...] sur les voies publiques divisées en quatre bandes de circulation ou plus dont deux au moins sont affectées à chaque sens de circulation, pour autant que les sens de circulation soient séparés autrement qu'avec des marques routières [...]. Les limitations de vitesse inférieures imposées par le signal C43 ou résultant de l'article 11.3. restent d'application. Art. 5. Les usagers doivent se conformer aux signaux lumineux de circulation, aux signaux routiers et aux marques routières, lorsque ceux-ci sont réguliers en la forme, suffisamment visibles et placés conformément aux prescriptions du [...] règlement [général sur la police de la circulation routière et de l'usage de la voie publique]. Art. 68.3. [...] Sign. C43 [avec la mention 90]. A partir du signal jusqu'au prochain carrefour [ou signal C45], inter	543	3,19%
Vitesse	(Attention : l'infraction suivante est uniquement valable pour la Région flamande) Art. 22quater. Dans les zones délimitées par les signaux routiers F4a et F4b, la vitesse est limitée à 30 km à l'heure.	775	4,55%
Vitesse	(Attention : l'infraction suivante est uniquement valable pour la Région flamande) Limitations de vitesse / zone 50 / voies publiques hors agglomération, à l'exception des autoroutes. Art. 5. Les usagers doivent se conformer aux signaux lumineux de circulation, aux signaux routiers et aux marques routières, lorsque ceux-ci sont réguliers en la forme, suffisamment visibles et placés conformément aux prescriptions du [...] règlement [général sur la police de la circulation routière et de l'usage de la voie publique]. Art. 68.3. [...] Sign. C43 [à validité zonale et mention 50]. A partir du signal [...] [jusqu'au signal de fin de zone], interdiction de circuler à une vitesse supérieure à [50 km/h] [...]. Art. 65.5.10. Les zones de vitesse sont indiquées par le signal C43 auquel la validité zonale est conférée conformément au point 65.5.3. A partir du signal de zone jusqu'au signal de fin de zone, il est interdit de rouler à une vitesse supérieure à la vitesse de la zone [...].	11.497	67,57%
GSM	Constitue une infraction de 3ème degré en vertu de l'article 3.2°/2 de l'AR du 30-09-2005 : Art. 8.4. Sauf lorsque son véhicule est à l'arrêt ou en stationnement, le conducteur ne peut utiliser, tenir en main ni manipuler aucun appareil électronique mobile doté d'un écran [GSM/Smartphone/...], à moins qu'il ne soit fixé au véhicule dans un support destiné à cette fin.	468	2,75%



# INFRACTIONS ROUTIÈRES (autoroutes incluses) : TOP 5 DES INFRACTIONS

## 2023

### Infractions du 4ème degré

Theme	Article de loi	Nombre d'infractions	% (*)
Code de la route	Art. 4.1. Les usagers doivent obtempérer immédiatement aux injonctions des agents qualifiés. Art. 4.2.3°. Sont notamment considérées comme injonctions : le balancement transversal d'un feu rouge, qui signifie arrêt pour les conducteurs vers lesquels le feu est dirigé. Art. 4.1°. Sont infractions du quatrième degré au sens de l'article 29§1er, 1er alinéa de la [...] loi relative à la police de la circulation routière, coordonnée le 16 mars 1968: [...] transgresser les ordres [...] [mentionnés à l'article 4.2.3° de l'AR 01-12-1975] d'une personne habilitée.	1	0,01 %
Code de la route	Constitue une infraction de 4ème degré en vertu de l'article 4.4° de l'AR du 30-09-2005 : Art. 20.3.2°. Il est interdit de s'engager sur un passage à niveau lorsque les feux rouges clignotants sont allumés.	1	0,01 %
Code de la route	Constitue une infraction de 4ème degré en vertu de l'article 4.4° de l'AR du 30-09-2005 : Art. 20.3.3°. Il est interdit de s'engager sur un passage à niveau lorsque le signal sonore fonctionne.	1	0,01 %

(\*) % par rapport au nombre total d'infractions



# INFRACTIONS ROUTIÈRES (autoroutes incluses) : MOMENT

## Nombre d'infractions selon le moment de la semaine

2023

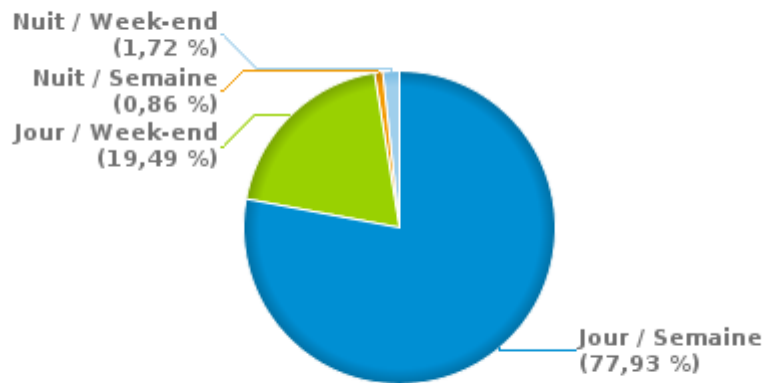


	Semaine			Week-end			TOTAL
	Jour	Nuit	Sous-total	Jour	Nuit	Sous-total	
Vitesse	11.901	3	11.904	2.648	9	2.657	14.561
Arrêt et stationnement	404	107	511	335	27	362	873
GSM	421	2	423	43	2	45	468
Casque et vêtements de protection	12	0	12	4	0	4	16
Ceinture et siège enfant	67	1	68	30	5	35	103
Feux de signalisation	2	0	2	1	2	3	5
Code de la route	128	9	137	82	44	126	263
Alcool	22	15	37	37	133	170	207
Drogues	28	1	29	18	14	32	61
Conditions techniques	124	1	125	39	15	54	179
Immatriculation	25	1	26	15	6	21	47
Permis de conduire	60	6	66	38	21	59	125
Assurance	40	1	41	19	11	30	71
Poids lourds	27	0	27	5	3	8	35
Autres	0	0	0	2	0	2	2
Inconnu	0	0	0	0	0	0	0
<b>TOTAL</b>	<b>13.261</b>	<b>147</b>	<b>13.408</b>	<b>3.316</b>	<b>292</b>	<b>3.608</b>	<b>17.016</b>

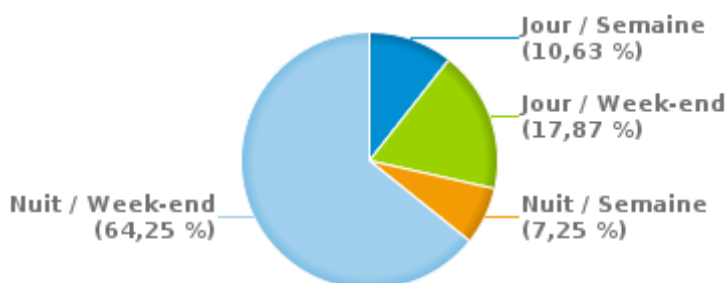
Weekend = Du vendredi 22h00 jusqu'au lundi 06h00  
 Semaine = Du lundi 06h00 jusqu'au vendredi 22h00

Jour: de 06h00 à 22h00  
 Nuit: de 22h00 à 06h00

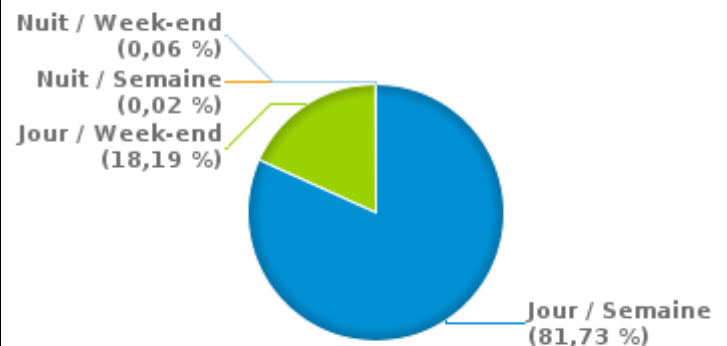
% infractions selon le moment pour l'année 2023



% infractions alcool selon le moment pour l'année 2023



% infractions vitesse selon le moment pour l'année 2023





## INFRACTIONS DE VITESSE (autoroutes incluses) : ENDROIT DU CONTRÔLE

2023

Herzele

Rue	Borne Kilometrique	Nr de maison	Excès de 0-10 km/h	Excès de 11-20 km/h	Excès de 21-30 km/h	Excès de 31-40 km/h	Excès de plus de 40 km/h	Excès de ??? km/h	TOTAL
ARESTRAAT RICHTING HERZELE CENTRUM		141	9	2					11
ARESTRAAT RICHTING HERZELE CENTRUM		147	18	4	1				23
ARESTRAAT RICHTING HERZELE-CENTRUM		124	11	3					14
ARESTRAAT RICHTING SINT-LIEVENS-ESSE		124	8	4		1			13
ARESTRAAT RICHTING SINT-LIEVENS-ESSE		141	10	1					11
ARESTRAAT RICHTING SINT-LIEVENS-ESSE		147	28	13					41
BURGEMEESTER MATTHYSSTRAAT RICHTING HERZELE-CEN		5	10	2					12
BURGEMEESTER MATTHYSSTRAAT RICHTING ZOTTEGEM		5	37	9					46
DRIES RICHTING HERZELE		122	2						2
DRIES RICHTING HERZELE		134A	5						5
DRIES RICHTING HERZELE		136	5	3					8
DRIES RICHTING HERZELE		30	4						4
DRIES RICHTING ZOTTEGEM		122	5						5
DRIES RICHTING ZOTTEGEM		134A	6		1				7
DRIES RICHTING ZOTTEGEM		136	4	2					6
DRIES RICHTING ZOTTEGEM		30	7	1					8
EIKESTRAAT RICHTING HERZELE		127	61	17	1	1			80
EIKESTRAAT RICHTING NINOVE		127	55	14					69
GENTWEG RICHTING GERAARDSBERGEN		2	749	77	8	2	1		837
GENTWEG RICHTING GERAARDSBERGEN		62	374	60	4	2	1		441
GENTWEG RICHTING GERAARDSBERGEN		67	80	9					89
GENTWEG RICHTING SINT-LIEVENS-ESSE		2	32	5	2				39
GENTWEG RICHTING STEENHUIZE		2	154	9					163
GENTWEG RICHTING ZOTTEGEM		2	1.096	120	8		1		1.225
GENTWEG RICHTING ZOTTEGEM		62	211	52	6				269
GENTWEG RICHTING ZOTTEGEM		67	68	8	1				77



## INFRACTIONS DE VITESSE (autoroutes incluses) : ENDROIT DU CONTRÔLE

2023

Rue	Borne Kilométrique	Nr de maison	Excès de 0-10 km/h	Excès de 11-20 km/h	Excès de 21-30 km/h	Excès de 31-40 km/h	Excès de plus de 40 km/h	Excès de ??? km/h	TOTAL
Hoogstraat		164		1					1
Hoogstraat		49						1	1
Hoogstraat								1	1
HOOGSTRAAT RICHTING HERZELE		153	12	2					14
HOOGSTRAAT RICHTING HERZELE		157	13	3	1	1			18
HOOGSTRAAT RICHTING HERZELE		162C	68	16	5	1			90
HOOGSTRAAT RICHTING HERZELE		164	118	31	5	3	1		158
HOOGSTRAAT RICHTING HERZELE		179E	315	55	9	4			383
HOOGSTRAAT RICHTING ZOTTEGEM		153	12	3					15
HOOGSTRAAT RICHTING ZOTTEGEM		157	22	1	1				24
HOOGSTRAAT RICHTING ZOTTEGEM		162C	66	8	3				77
HOOGSTRAAT RICHTING ZOTTEGEM		164	96	20	6		1		123
HOOGSTRAAT RICHTING ZOTTEGEM		179E	233	32	11	2			278
HOOGSTRAAT THV VERLICHTINGSPAAL 3026 RICHTING HERZELE		*	41	9	1				51
HOOGSTRAAT THV VERLICHTINGSPAAL 3026 RICHTING ZOTTEGEM		*	35	6	4				45
N46 PROVINCIEWEG RICHTING AALST		181	30	4					34
N46 PROVINCIEWEG RICHTING AALST		396	27	3					30
N46 PROVINCIEWEG RICHTING AALST		408	16	3					19
N46 PROVINCIEWEG RICHTING ZOTTEGEM		181	21	2					23
N46 PROVINCIEWEG RICHTING ZOTTEGEM		396	26	4					30
N46 PROVINCIEWEG RICHTING ZOTTEGEM		408	9	2	1				12
Provincieweg		82						1	1
Provincieweg								1	1
PROVINCIEWEG RICHTING AALST		21	105	6	1				112
PROVINCIEWEG RICHTING AALST		23	124	11					135
PROVINCIEWEG RICHTING ZOTTEGEM		21	70	10	1				81
PROVINCIEWEG RICHTING ZOTTEGEM		23	31	2					33



## INFRACTIONS DE VITESSE (autoroutes incluses) : ENDROIT DU CONTRÔLE

2023

Rue	Borne Kilometrique	Nr de maison	Excès de 0-10 km/h	Excès de 11-20 km/h	Excès de 21-30 km/h	Excès de 31-40 km/h	Excès de plus de 40 km/h	Excès de ??? km/h	TOTAL
RESSEGEMSTRAAT RICHTING AAIGEM		180	135	10	1	1			147
RESSEGEMSTRAAT RICHTING AAIGEM		182	79	7	1				87
RESSEGEMSTRAAT RICHTING HERZELE		180	172	31	3				206
RESSEGEMSTRAAT RICHTING HERZELE		182	57	11	1				69
Schipstraat							1	1	2
SCHIPSTRAAT RICHTING ERWETEGEM		23	52	25	4	2			83
SCHIPSTRAAT RICHTING ERWETEGEM		25	88	23	3				114
SCHIPSTRAAT RICHTING SINT-LIEVENS-ESSE		23	97	27	6	1			131
SCHIPSTRAAT RICHTING SINT-LIEVENS-ESSE		25	77	19	5	1	1		103
SINT-ANTELINKSSTRAAT RICHTING HERZELE		21	22	14	3	2			41
SINT-ANTELINKSSTRAAT RICHTING HERZELE		9	20	7	2				29
SINT-ANTELINKSSTRAAT RICHTING NINOVE		21	18	8	1	1			28
SINT-ANTELINKSSTRAAT RICHTING NINOVE		9	21	14		1			36
STEENHUIZESTRAAT RICHTING SINT -LIEVENS-ESSE		18	19	2					21
STEENHUIZESTRAAT RICHTING SINT -LIEVENS-ESSE		20	17	10					27
STEENHUIZESTRAAT RICHTING SINT -LIEVENS-ESSE		35	16	6					22
STEENHUIZESTRAAT RICHTING STEENHUIZE		18	10	3					13
STEENHUIZESTRAAT RICHTING STEENHUIZE		20	11	2					13
STEENHUIZESTRAAT RICHTING STEENHUIZE		35	28	5					33
<b>TOTAL</b>			<b>5.478</b>	<b>873</b>	<b>111</b>	<b>26</b>	<b>7</b>	<b>5</b>	<b>6.500</b>

## Sint-Lievens-Houtem

Rue	Borne Kilometrique	Nr de maison	Excès de 0-10 km/h	Excès de 11-20 km/h	Excès de 21-30 km/h	Excès de 31-40 km/h	Excès de plus de 40 km/h	Excès de ??? km/h	TOTAL
A10-E40 Dir Bruxelles			1						1
Bruisbeke								1	1
BRUISBEKE RICHTING OOSTERZELE		52	103	36	9	3			151



## INFRACTIONS DE VITESSE (autoroutes incluses) : ENDROIT DU CONTRÔLE

2023

Rue	Borne Kilométrique	Nr de maison	Excès de 0-10 km/h	Excès de 11-20 km/h	Excès de 21-30 km/h	Excès de 31-40 km/h	Excès de plus de 40 km/h	Excès de ??? km/h	TOTAL
BRUISBEKE RICHTING OOSTERZELE		57	70	43	10	3			126
BRUISBEKE RICHTING SINT-LIEVENS-HOUTEM		52	118	47	7	3			175
BRUISBEKE RICHTING SINT-LIEVENS-HOUTEM		57	55	16	5	2			78
DIEPESTRAAT RICHTING HERZELE		41	77	13	3				93
DIEPESTRAAT RICHTING SINT-LIEVENS-HOUTEM		41	111	15					126
Doelstraat								1	1
DRIES RICHTING LETTERHOUTEM		67	7						7
DRIES RICHTING LETTERHOUTEM		88	25	4	1				30
DRIES RICHTING SINT-LIEVENS-HOUTEM		67	4						4
DRIES RICHTING SINT-LIEVENS-HOUTEM		88	6	3					9
GENTSESTRAAT RICHTING BURST		102	10	2					12
GENTSESTRAAT RICHTING VLIERZELE		2	2						2
GENTSESTRAAT RICHTING VLIERZELE		8	8		1				9
GENTSESTRAAT RICHTING ZONNEGEM		102	5						5
GENTSESTRAAT RICHTING ZONNEGEM		2	5	1					6
GENTSESTRAAT RICHTING ZONNEGEM		8	6						6
HAUWERZELE RICHTING OOSTERZELE		19	5	1					6
HAUWERZELE RICHTING SINT-LIEVENS-HOUTEM		19	4						4
HOEKSKEN RICHTING OOSTERZELE		28	1						1
HOEKSKEN RICHTING OOSTERZELE		52	1						1
HOEKSKEN RICHTING SINT-LIEVENS-HOUTEM		28	2						2
HOEKSKEN RICHTING SINT-LIEVENS-HOUTEM		52	4						4
HOOGBAVEGEMSTRAAT RICHTING CENTRUM BAVEGEM		55	7	2					9
HOOGBAVEGEMSTRAAT RICHTING CENTRUM BAVEGEM		59	6	2					8
HOOGBAVEGEMSTRAAT RICHTING OOSTERZELE		55	8	1					9
HOOGBAVEGEMSTRAAT RICHTING OOSTERZELE		59	2	5		1			8
IJSHOUTESTRAAT RICHTING OOSTERZELE		47	16	4	1				21



## INFRACTIONS DE VITESSE (autoroutes incluses) : ENDROIT DU CONTRÔLE

2023

Rue	Borne Kilometrique	Nr de maison	Excès de 0-10 km/h	Excès de 11-20 km/h	Excès de 21-30 km/h	Excès de 31-40 km/h	Excès de plus de 40 km/h	Excès de ??? km/h	TOTAL
IJSHOUTESTRAAT RICHTING SINT-LIEVENS-HOUTEM		47	36	9					45
KEIBERG RICHTING BAVEGEM		60	14	5	1				20
KEIBERG RICHTING SINT-LIEVENS-HOUTEM		60	17	2					19
KERKKOUTERSTRAAT RICHTING BAVEGEM		32	94	8	2				104
KLEIN ZOTTEGEM RICHTING LEDE		58	13	2					15
KLEIN ZOTTEGEM RICHTING LEDE		60	11	2					13
KLEIN ZOTTEGEM RICHTING SINT-LIEVENS-HOUTEM		58	12	5					17
KLEIN ZOTTEGEM RICHTING SINT-LIEVENS-HOUTEM		60	32	2					34
KLOOSTERSTRAAT RICHTING AALMOEZENIE		16	8	5	1				14
KLOOSTERSTRAAT RICHTING MARKTPLEIN		16	5		1				6
KRABBENIJKSTRAAT RICHTING DRIES		65	2						2
KRABBENIJKSTRAAT RICHTING DRIES		70	1						1
Marktplein								1	1
MOLENKOUTER RICHTING SINT-LIEVENS-HOUTEM CENTRUM		31	2						2
MOLENKOUTER RICHTING VLIERZELE		31	3	1					4
N462 MGR. MEULEMANSTRAAT RICHTING BAVEGEM		16	13	1	1				15
N462 MGR. MEULEMANSTRAAT RICHTING SINT-LIEVENS-HOUTEM		16	13	3					16
N462 WETTERSESTEENWEG RICHTING BAVEGEM		81	8	1	4				13
N462 WETTERSESTEENWEG RICHTING SINT-LIEVENS-HOUTEM		64	18	3	1	1	2		25
N462 WETTERSESTEENWEG RICHTING SINT-LIEVENS-HOUTEM		981		1					1
N462 WETTERSESTEENWEG RICHTING ST-L-HOUTEM		81	6	5	2				13
N462 WETTERSESTEENWEG RICHTING WETTEREN		64	23	8	2				33
NEDERWEG RICHTING KEIBERG		25A	9	2					11
NEDERWEG RICHTING KEIBERG		27	5	2					7
NEDERWEG RICHTING WETTERSESTEENWEG		25A	12	2			1		15
NEDERWEG RICHTING WETTERSESTEENWEG		27	4	1					5
OORDEGEMSTRAAT RICHTING LEDE		108	8	1					9



## INFRACTIONS DE VITESSE (autoroutes incluses) : ENDROIT DU CONTRÔLE

2023

Rue	Borne Kilométrique	Nr de maison	Excès de 0-10 km/h	Excès de 11-20 km/h	Excès de 21-30 km/h	Excès de 31-40 km/h	Excès de plus de 40 km/h	Excès de ??? km/h	TOTAL
OORDEGEMSTRAAT RICHTING SINT-LIEVENS-HOUTEM		108	5	1					6
Polbroek								1	1
POLBROEK RICHTING SINT-LIEVENS-HOUTEM		47	66	1					67
POLBROEK RICHTING SINT-LIEVENS-HOUTEM		49	21						21
POLBROEK RICHTING ZOTTEGEM		47	69	4	1				74
POLBROEK RICHTING ZOTTEGEM		49	21	1					22
SINT-FLEDERICUSSTRAAT RICHTING ERPE-MERE		16	1						1
SINT-FLEDERICUSSTRAAT RICHTING ERPE-MERE		34	1						1
STEENBERGSTRAAT RICHTING ERPE-MERE		42	9	1					10
STEENBERGSTRAAT RICHTING ZONNEGEM		42	5	1					6
STRIJMEERS RICHTING ERPE-MERE		90	174	71	12	2			259
STRIJMEERS RICHTING SINT-LIEVENS-HOUTEM		90	133	25	1				159
TOMT RICHTING VLIERZELE		34	5	5					10
TOMT RICHTING ZONNEGEM		34	6	1					7
VLIERSTRAAT RICHTING LEDE		27	53	3					56
VLIERSTRAAT RICHTING LEDE		50	14	1		1			16
VLIERSTRAAT RICHTING SINT-LIEVENS-HOUTEM		20	43	7	1				51
VLIERSTRAAT RICHTING SINT-LIEVENS-HOUTEM CENTRUM		27	52	5					57
VLIERSTRAAT RICHTING SINT-LIEVENS-HOUTEM CENTRUM		50	17	2					19
VLIERSTRAAT RICHTING VLIERZELE		20	36	10		1	1		48
VLIERZELEDORP RICHTING SINT-FREDERICUSSTRAAT		26	2						2
VLIERZELEDORP RICHTING VLIERSTRAAT		26		1					1
WETTERSESTEENWEG RICHTING BAVEGEM		117	13	1		1			15
WETTERSESTEENWEG RICHTING BAVEGEM		64	6	3					9
WETTERSESTEENWEG RICHTING SINT-LIEVENS-HOUTEM		117	12	4	2				18
WETTERSESTEENWEG RICHTING SINT-LIEVENS-HOUTEM		64	5	2					7
<b>TOTAL</b>			<b>1.807</b>	<b>416</b>	<b>69</b>	<b>18</b>	<b>4</b>	<b>4</b>	<b>2.318</b>



Zottegem

INFRACTIONS DE VITESSE (autoroutes incluses) : ENDROIT DU CONTRÔLE

2023

Rue	Borne Kilometrique	Nr de maison	Excès de 0-10 km/h	Excès de 11-20 km/h	Excès de 21-30 km/h	Excès de 31-40 km/h	Excès de plus de 40 km/h	Excès de ??? km/h	TOTAL
Arthur Gevaertlaan								1	1
BEUGELSTRAAT RICHTING STRIJPEN		77	198	37	8	1			244
BEUGELSTRAAT RICHTING VELZEKE		77	209	43	3				255
BRAKELSTRAAT RICHTING BRAKEL		79	25	2	1				28
BRAKELSTRAAT RICHTING ZOTTEGEM		79	14	3					17
BROEDER MARESLAAN RICHTING GODVEERDEGEMSTRAAT		87	351	80	9				440
BROEDER MARESLAAN RICHTING GROTENBERGESTRAAT		87	182	25	3	1			211
Bruggenhoek								1	1
Buke								3	3
BUKE RICHTING LEEUWERGEM		80	27	3					30
BUKE RICHTING LEEUWERGEM		89	391	34	3				428
BUKE RICHTING ZOTTEGEM		80	19	4					23
BUKE RICHTING ZOTTEGEM-CENTRUM		89	352	29	1				382
ELENESTRAAT RICHTING BALEGEM		177	13	4	1	1			19
ELENESTRAAT RICHTING BALEGEM		191	28	2					30
ELENESTRAAT RICHTING ZOTTEGEM		177	13	5	2				20
ELENESTRAAT RICHTING ZOTTEGEM		191	41	10					51
Erwetegemstraat								1	1
Europaweg								5	5
EUROPAWEG RICHTING WETTEREN	14.1		34	14	1	1			50
GAVERLAND RICHTING ERWETEGEM		76	18						18
GAVERLAND RICHTING HERZELE		76	14	3	1				18
Gentse Steenweg								1	1
GENTSE STEENWEG RICHTING GROTENBERGE		232	8	2					10
GENTSE STEENWEG RICHTING GROTENBERGE		233	10	1					11
GENTSE STEENWEG RICHTING GROTENBERGE		44	17	3					20





## INFRACTIONS DE VITESSE (autoroutes incluses) : ENDROIT DU CONTRÔLE

2023

Rue	Borne Kilometrique	Nr de maison	Excès de 0-10 km/h	Excès de 11-20 km/h	Excès de 21-30 km/h	Excès de 31-40 km/h	Excès de plus de 40 km/h	Excès de ??? km/h	TOTAL
GENTSE STEENWEG RICHTING N42		233	10						10
GENTSE STEENWEG RICHTING N42		44	23	8	1				32
GENTSE STEENWEG RICHTING ZOTTEGEM		232	7	2					9
Heldenlaan		30						1	1
Heldenlaan								2	2
KLOOSTERSTRAAT RICHTING BRAKEL		100	2						2
KLOOSTERSTRAAT RICHTING ZOTTEGEM		100	3						3
Langestraat								2	2
LANGESTRAAT RICHTING ERWETEGEM		26	215	27	4	1			247
LANGESTRAAT RICHTING ERWETEGEM		30	197	18	1				216
LANGESTRAAT RICHTING ERWETEGEM		32	154	15	1	1			171
LANGESTRAAT RICHTING GERAARDSBERGEN		26	155	13	2				170
LANGESTRAAT RICHTING GERAARDSBERGEN		28	50	10	4				64
LANGESTRAAT RICHTING GERAARDSBERGEN		31	54						54
LANGESTRAAT RICHTING GERAARDSBERGEN		32	132	14	1				147
LANGESTRAAT RICHTING GERAARDSBERGEN		47C	54	7					61
LANGESTRAAT RICHTING GERAARDSBERGEN		61	36	4	1				41
LANGESTRAAT RICHTING HERZELE		30	260	37	7				304
LANGESTRAAT RICHTING ZOTTEGEM		28	111	21	2	1			135
LANGESTRAAT RICHTING ZOTTEGEM		31	50	9	2				61
LANGESTRAAT RICHTING ZOTTEGEM		47C	59	14					73
LANGESTRAAT RICHTING ZOTTEGEM		61	52	6	2				60
LEEUWERGEMSTRAAT RICHTING HERZELE		20	9	2					11
LEEUWERGEMSTRAAT RICHTING ZOTTEGEM		20	9	1					10
LEEUWERGEMSTRAAT RICHTING ZOTTEGEM		22	1						1
LIPPENSEWEG RICHTING VELZEKE		19	11	2	3				16
LIPPENSEWEG RICHTING ZOTTEGEM		19	20	1	2				23



## INFRACTIONS DE VITESSE (autoroutes incluses) : ENDROIT DU CONTRÔLE

2023

Rue	Borne Kilometrique	Nr de maison	Excès de 0-10 km/h	Excès de 11-20 km/h	Excès de 21-30 km/h	Excès de 31-40 km/h	Excès de plus de 40 km/h	Excès de ??? km/h	TOTAL
N42 Direction Wetteren								6	6
N42 EUROPAWEG RICHTING GERAARDSBERGEN	11.3		33	10	2	1			46
N42 EUROPAWEG RICHTING GERAARDSBERGEN	13.9		300	97	33	11	6		447
N454 SINT-ANDRIESSTEENWEG RICHTING ZOTTEGEM CENTR		15	20	2					22
N454 SINT-ANDRIESSTEENWEG RICHTING ZWALM		15	41	3					44
N462 KLOOSTERSTRAAT RICHTING BRAKEL		34	19						19
N462 KLOOSTERSTRAAT RICHTING ZOTTEGEM		34	38	2					40
N462 LANGESTRAAT RICHTING ERWETEGEM		30	123	15					138
N462 OOMBERGENSTRAAT RICHTING OOMBERGEN		79	140	14	1				155
N462 OOMBERGENSTRAAT RICHTING OOMBERGEN		81	11						11
N462 OOMBERGENSTRAAT RICHTING SINT-LIEVENS-HOUTEM		79	119	21		1			141
N462 OOMBERGENSTRAAT RICHTING SINT-LIEVENS-HOUTEM		81	30	3					33
Oombergenstraat								1	1
OUDENHOVESTRAAT RICHTING SINT-GORIKS-LOUDENHOVE		76	30	7					37
OUDENHOVESTRAAT RICHTING SINT-MARIA-LOUDENHOVE C		76	28	6					34
PIJPERZELE RICHTING LIERDE		77	13	6					19
PIJPERZELE RICHTING LIERDE		92	24	9	3				36
PIJPERZELE RICHTING SINT-MARIA-LOUDENHOVE		77	24	7					31
PIJPERZELE RICHTING SINT-MARIA-LOUDENHOVE		92	17	6					23
Provinciebaan								3	3
Rijkestraat		20						1	1
Sabina van Beierenlaan								1	1
Smissenhoek		103						2	2
Smissenhoek		109						1	1
SONSEINDESTRAAT RICHTING BALEGEM		125	29	5	2				36
SONSEINDESTRAAT RICHTING VELZEKE		125	22	2					24
Stationsstraat								1	1



## INFRACTIONS DE VITESSE (autoroutes incluses) : ENDROIT DU CONTRÔLE

2023

Rue	Borne Kilométrique	Nr de maison	Excès de 0-10 km/h	Excès de 11-20 km/h	Excès de 21-30 km/h	Excès de 31-40 km/h	Excès de plus de 40 km/h	Excès de ??? km/h	TOTAL
Steenweg op Aalst								2	2
TRAVEINS RICHTING SINT-GORIKS-LOUDENHOVE		78	3	1					4
TRAVEINS RICHTING ZOTTEGEM		78	18	1					19
TWEEKERKENSTRAAT RICHTING ERWETEGEM	11.3	50	17	4					21
TWEEKERKENSTRAAT RICHTING ERWETEGEM		47	23	1					24
TWEEKERKENSTRAAT RICHTING ERWETEGEM		50	14	1					15
TWEEKERKENSTRAAT RICHTING GODVEERDEGEM		47	21						21
TWEEKERKENSTRAAT RICHTING GODVEERDEGEM		50	36	5	1				42
<b>TOTAL</b>			<b>4.831</b>	<b>743</b>	<b>108</b>	<b>20</b>	<b>6</b>	<b>35</b>	<b>5.743</b>



## INFRACTIONS DE VITESSE (autoroutes incluses) : RÉGIME VITESSE

2023

Vitesse autorisée	Excès de 0-10 km/h	Excès de 11-20 km/h	Excès de 21-30 km/h	Excès de 31-40 km/h	Excès de plus de 40	Excès de ??? km/h	TOTAL
30	687	129	16	1	0	0	833
50	10.990	1.759	227	49	9	0	13.034
60	0	1	1	0	0	0	2
70	71	22	8	1	2	0	104
90	367	121	36	13	6	0	543
120	1	0	0	0	0	0	1
Inconnu	0	0	0	0	0	44	44
<b>TOTAL</b>	<b>12.116</b>	<b>2.032</b>	<b>288</b>	<b>64</b>	<b>17</b>	<b>44</b>	<b>14.561</b>

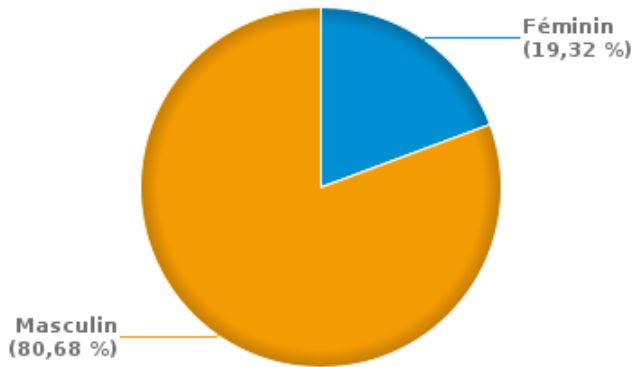


# INFRACTIONS ROUTIÈRES (autoroutes incluses) : PROFIL DES CONTREVENANTS 2023

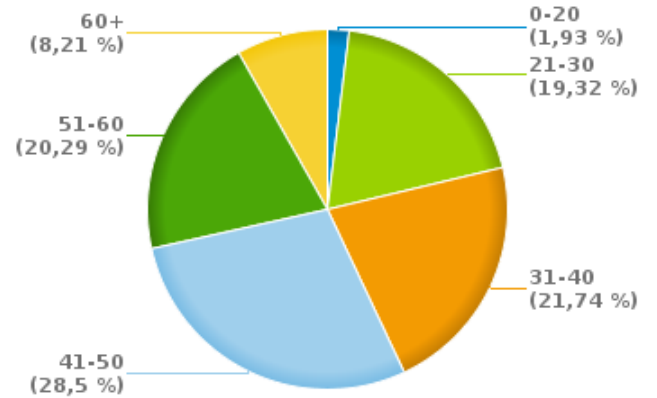
## Nombre d'infractions d'alcool par catégorie d'âge et par sexe

	Masculin	Féminin	TOTAL
0-20	3	1	4
21-30	38	2	40
31-40	39	6	45
41-50	40	19	59
51-60	33	9	42
60+	14	3	17
<b>TOTAL</b>	<b>167</b>	<b>40</b>	<b>207</b>

% infractions alcool par sexe pour l'année 2023



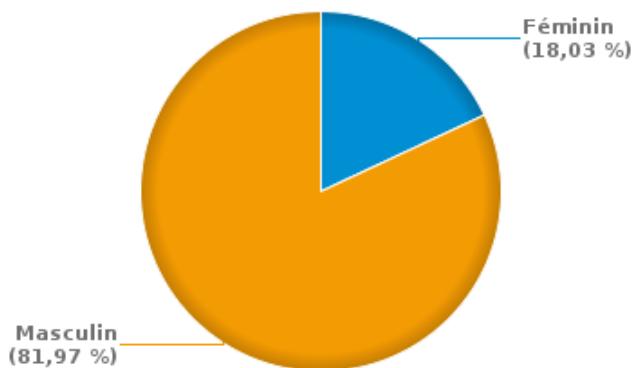
% infractions alcool par catégorie d'âge pour l'année 2023



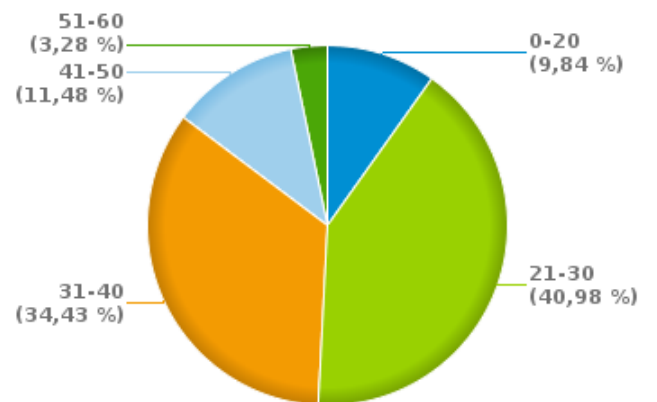
## Nombre d'infractions de drogues par catégorie d'âge et par sexe

	Féminin	Masculin	TOTAL
0-20	0	6	6
21-30	6	19	25
31-40	5	16	21
41-50	0	7	7
51-60	0	2	2
<b>TOTAL</b>	<b>11</b>	<b>50</b>	<b>61</b>

% infractions drogues par sexe pour l'année 2023



% infractions drogues par catégorie d'âge pour l'année 2023





**INFRACTIONS ROUTIÈRES**  
**FILTRES ET PARAMÈTRES SELECTIONNÉS**  
**DANS CE RAPPORT**

<b>Année de début de l'infraction</b>	2015
<b>Année de fin de l'infraction</b>	2023
<b>Trimestre(s)</b>	Trim. 1;Trim. 2;Trim. 3;Trim. 4
<b>Zone de police</b>	ZP ZOTTEGEM HERZELE STLHOUTEM (HERZELE)
<b>Unité locale/fédérale</b>	
<b>Hors/sur autoroute</b>	(autoroutes incluses)
<b>Unité de police constatante</b>	
<b>Date de clôture de la banque de données</b>	30/04/24

<b>Date de mise à jour du rapport</b>	01 JUIL. 2024 10:22:52
---------------------------------------	------------------------