

**Aperçu
Infractions routières
(autoroutes incluses)
2023**

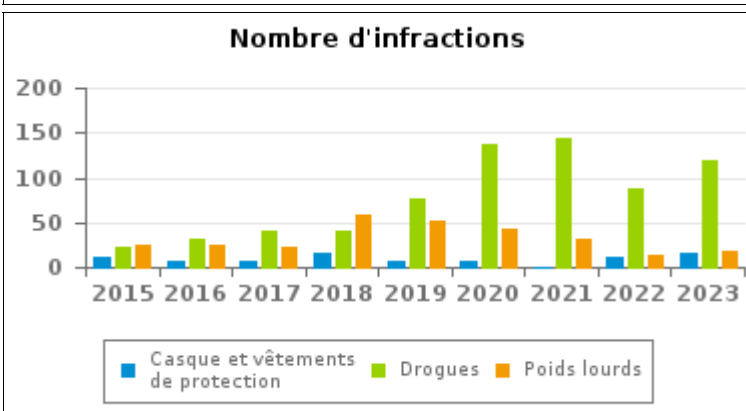
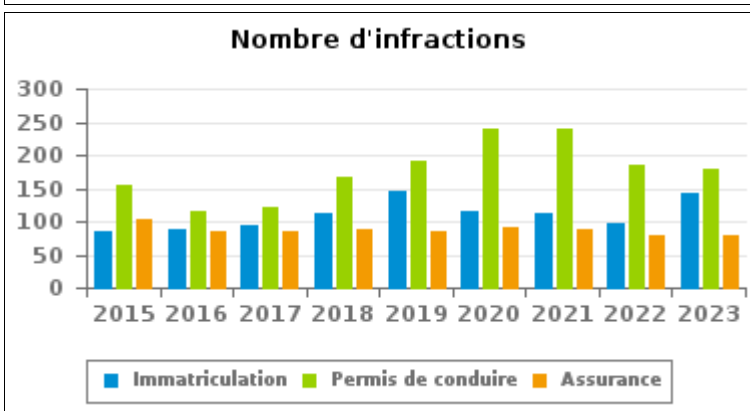
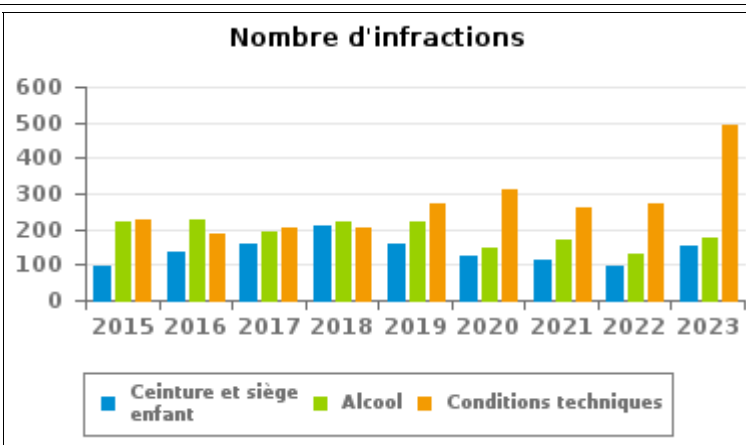
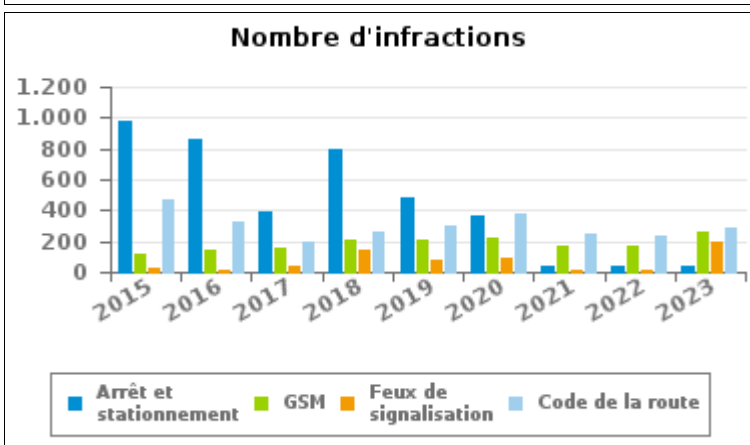
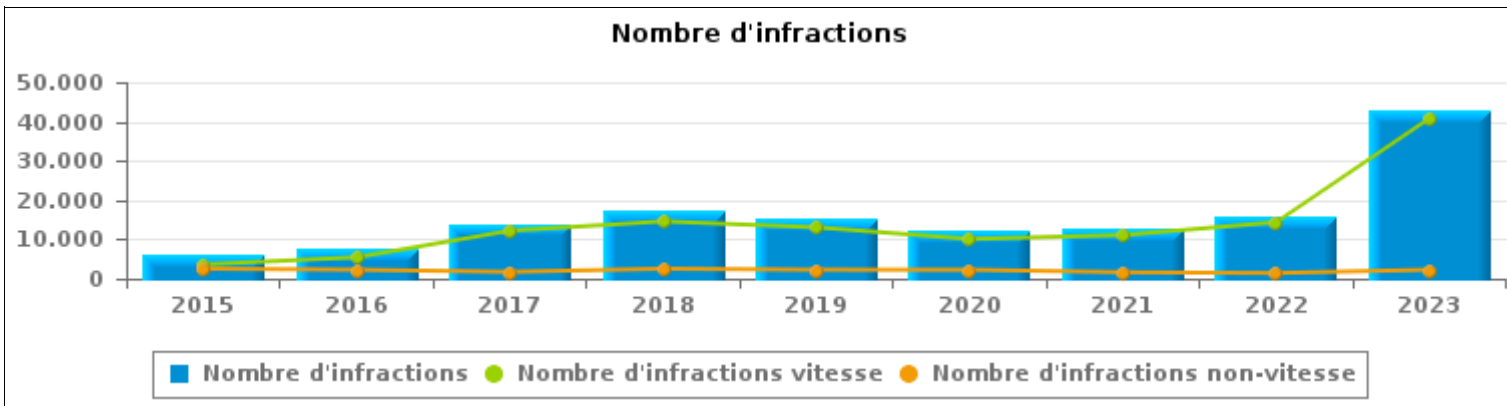
**ZP GERAARDSBERGEN -
LIERDE
(GERAARDSBERGEN)**



INFRACTIONS ROUTIÈRES (autoroutes incluses) : APERÇU GÉNÉRAL

Comparaison par année: 2015-2023

	2015	2016	2017	2018	2019	2020	2021	2022	2023
NOMBRE TOTAL D'INFRACTIONS	6.167	7.715	13.937	17.113	15.341	12.363	12.715	15.791	43.076
INFRACTIONS PAR THEME									
	2015	2016	2017	2018	2019	2020	2021	2022	2023
Vitesse	3.628	5.443	12.211	14.575	13.060	10.087	11.085	14.359	40.803
Arrêt et stationnement	982	866	395	800	487	367	38	38	38
GSM	120	149	156	211	203	218	172	173	264
Casque et vêtements de protection	11	7	6	15	7	7	1	11	16
Ceinture et siège enfant	94	136	158	212	158	126	112	95	151
Feux de signalisation	22	13	43	142	79	97	9	9	194
Code de la route	470	330	199	255	302	376	249	240	283
Alcool	223	228	192	223	222	145	169	131	173
Drogues	22	32	40	40	77	137	143	88	118
Conditions techniques	227	186	201	201	270	311	259	271	490
Immatriculation	85	88	94	113	144	115	112	98	141
Permis de conduire	155	115	121	167	190	238	240	184	178
Assurance	104	86	84	87	86	92	87	78	78
Poids lourds	24	24	23	59	52	43	32	14	19
Autres	0	12	14	13	4	4	2	2	8
Inconnu	0	0	0	0	0	0	5	0	122





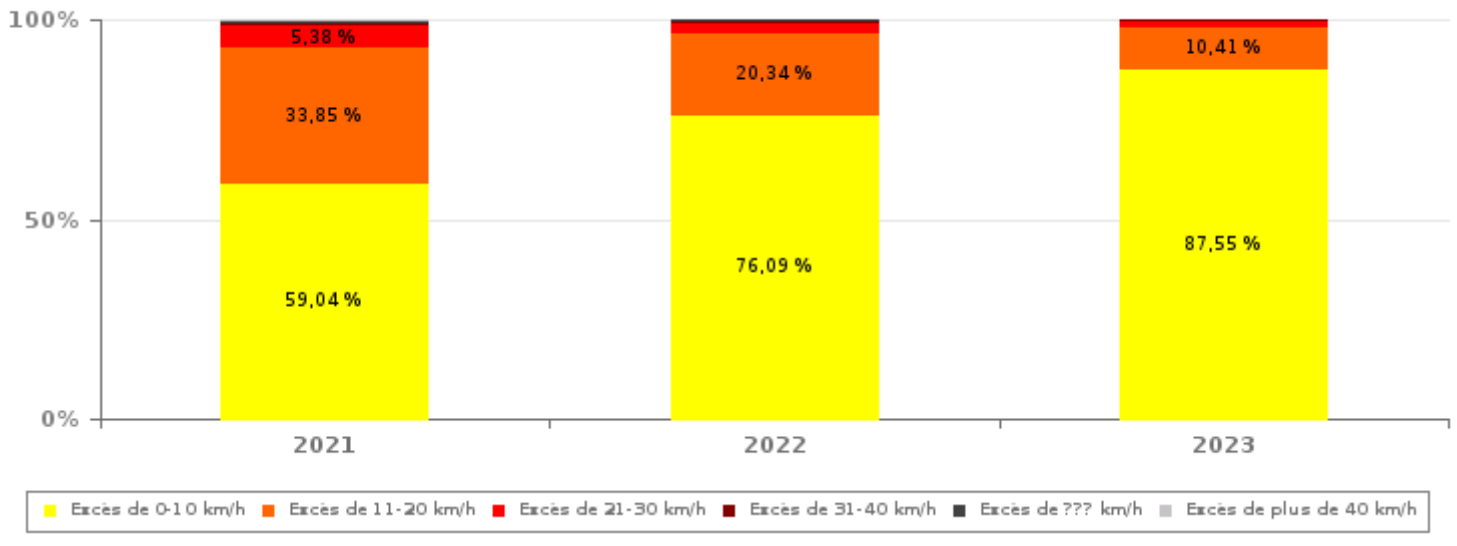
INFRACTIONS ROUTIÈRES (autoroutes incluses) : APERÇU GÉNÉRAL

INFRACTIONS PAR DEGRE DE GRAVITE

Comparaison par année: 2015-2023

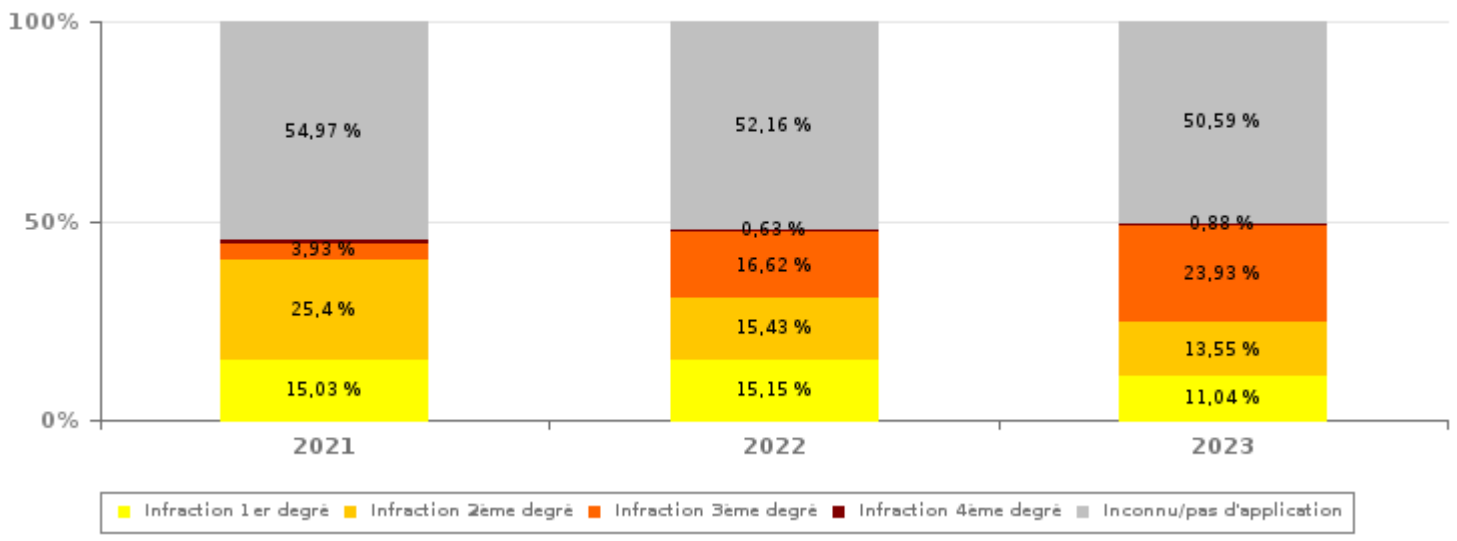
VITESSE	2015	2016	2017	2018	2019	2020	2021	2022	2023
Excès de 0-10 km/h	1.871	4.197	9.076	11.168	9.887	7.008	6.545	10.926	35.725
Excès de 11-20 km/h	1.411	1.027	2.537	2.828	2.635	2.531	3.752	2.921	4.246
Excès de 21-30 km/h	227	135	466	426	398	362	596	383	623
Excès de 31-40 km/h	38	19	64	71	61	83	108	82	110
Excès de plus de 40 km/h	14	8	29	24	22	34	43	18	60
Excès de ??? km/h	67	57	39	58	57	69	41	29	39
Sous-total VITESSE	3.628	5.443	12.211	14.575	13.060	10.087	11.085	14.359	40.803

Nombre d'infractions (vitesse): répartition selon la gravité



NON-VITESSE	2015	2016	2017	2018	2019	2020	2021	2022	2023
1er degré	898	801	469	671	474	534	245	217	251
2ème degré	737	701	537	908	778	623	414	221	308
3ème degré	92	103	107	220	162	212	64	238	544
4ème degré	108	28	6	9	18	13	11	9	20
Inconnu/Pas d'application	704	639	607	730	849	894	896	747	1.150
Sous-total NON-VITESSE	2.539	2.272	1.726	2.538	2.281	2.276	1.630	1.432	2.273

Nombre d'infractions (non-vitesse): répartition selon la gravité





INFRACTIONS ROUTIÈRES (autoroutes incluses) : APERÇU GÉNÉRAL

INFRACTIONS PAR DEGRE DE GRAVITE

Comparaison par année: 2015-2023



INFRACTIONS ROUTIÈRES (autoroutes incluses) : APERÇU GÉNÉRAL

Comparaison par mois pour l'année 2023

	Jan	Fév	Mar	Avr	Mai	Juin	Juil	Août	Sep	Oct	Nov	Déc	TOTAL
NOMBRE TOTAL D'INFRACTIONS	1.422	5.180	6.363	5.149	3.411	5.381	5.749	3.542	1.449	1.665	1.988	1.777	43.076
INFRACTIONS PAR THEME													
Vitesse	1.269	5.030	6.179	4.951	3.215	5.129	5.513	3.353	1.249	1.462	1.861	1.592	40.803
Arrêt et stationnement	1	3	7	2	3	3	2	0	7	5	1	4	38
GSM	13	36	23	39	34	25	15	15	14	26	5	19	264
Casque et vêtements de protection	1	2	0	1	0	2	3	4	2	1	0	0	16
Ceinture et siège enfant	9	13	11	20	11	27	9	12	11	11	3	14	151
Feux de signalisation	0	7	20	20	42	48	38	15	1	1	2	0	194
Code de la route	17	27	44	17	18	21	23	20	45	18	21	12	283
Alcool	27	8	5	11	18	21	18	8	12	7	7	31	173
Drogues	12	6	11	8	11	8	8	13	9	10	7	15	118
Conditions techniques	32	18	29	36	29	40	82	69	35	44	30	46	490
Immatriculation	14	6	14	19	11	18	11	11	12	13	4	8	141
Permis de conduire	11	17	10	17	14	21	20	12	17	13	16	10	178
Assurance	12	5	9	4	3	14	6	4	6	9	2	4	78
Poids lourds	2	1	1	4	1	0	1	1	0	5	3	0	19
Autres	1	1	0	0	1	4	0	0	0	0	0	1	8
Inconnu	1	0	0	0	0	0	0	5	29	40	26	21	122
INFRACTIONS PAR DEGRE DE GRAVI													
VITESSE													
Excès de 0-10 km/h	1.018	4.502	5.451	4.331	2.795	4.580	4.951	2.896	1.023	1.221	1.587	1.370	35.725
Excès de 11-20 km/h	220	457	600	534	349	457	467	394	174	184	233	177	4.246
Excès de 21-30 km/h	29	55	99	65	48	74	73	44	33	41	30	32	623
Excès de 31-40 km/h	2	7	14	14	9	8	12	12	9	10	4	9	110
Excès de plus de 40 km/h	0	5	10	5	13	8	6	3	3	2	2	3	60
Excès de ??? km/h	0	4	5	2	1	2	4	4	7	4	5	1	39
Sous-total VITESSE	1.269	5.030	6.179	4.951	3.215	5.129	5.513	3.353	1.249	1.462	1.861	1.592	40.803
NON-VITESSE													
1er degré	18	20	36	11	19	21	23	21	30	15	18	19	251
2ème degré	20	21	30	35	24	46	19	26	22	28	11	26	308
3ème degré	21	52	52	74	80	79	58	33	33	30	8	24	544
4ème degré	2	1	4	0	1	0	2	3	3	1	2	1	20
Inconnu/Pas d'application	92	56	62	78	72	106	134	106	112	129	88	115	1.150
Sous-total NON-VITESSE	153	150	184	198	196	252	236	189	200	203	127	185	2.273

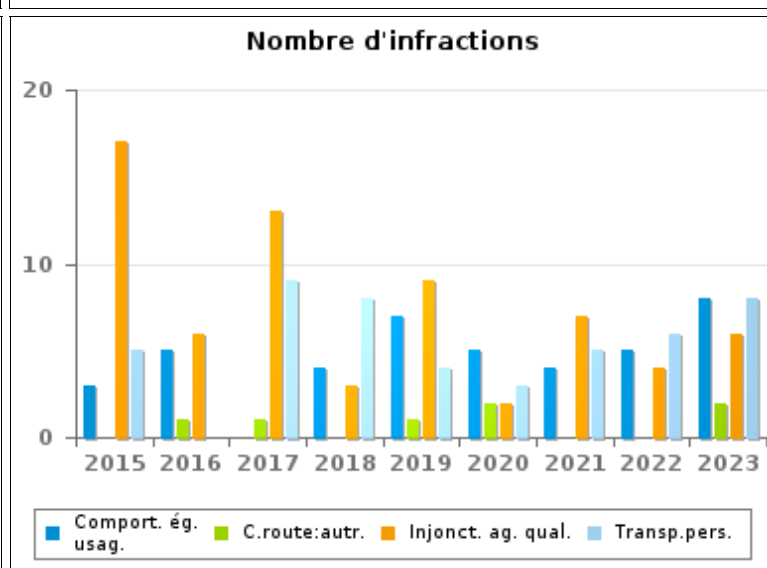
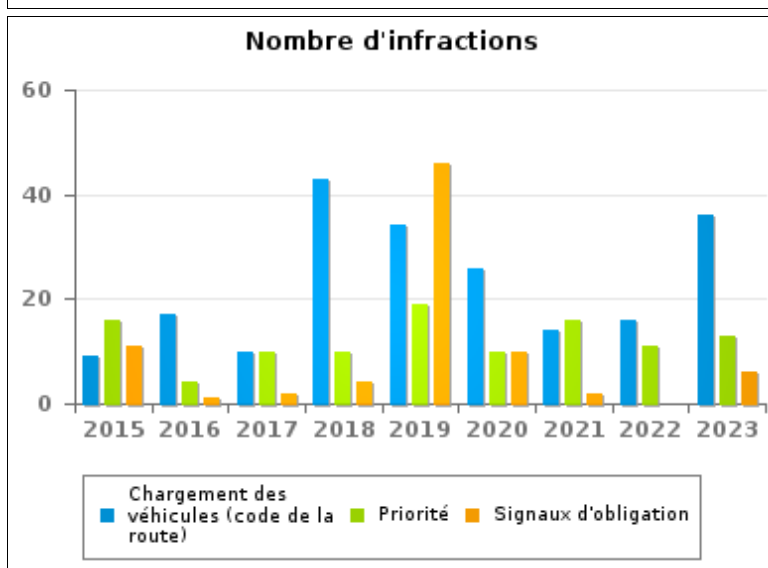
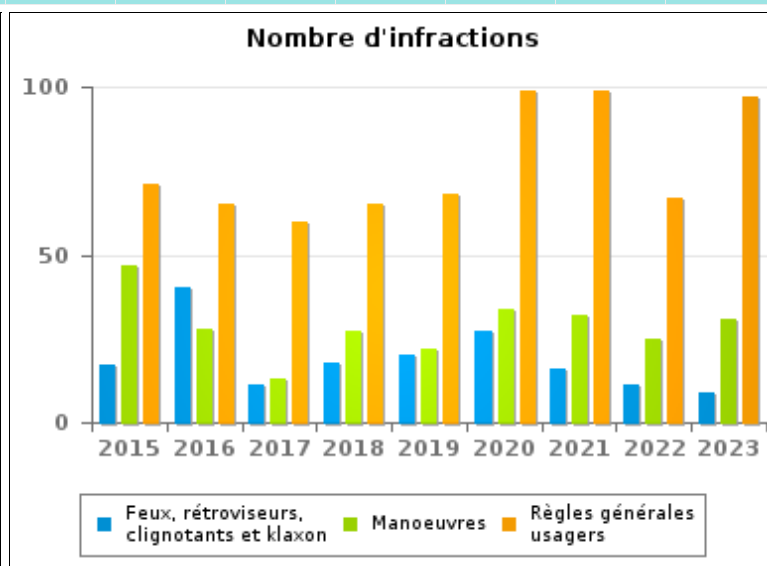
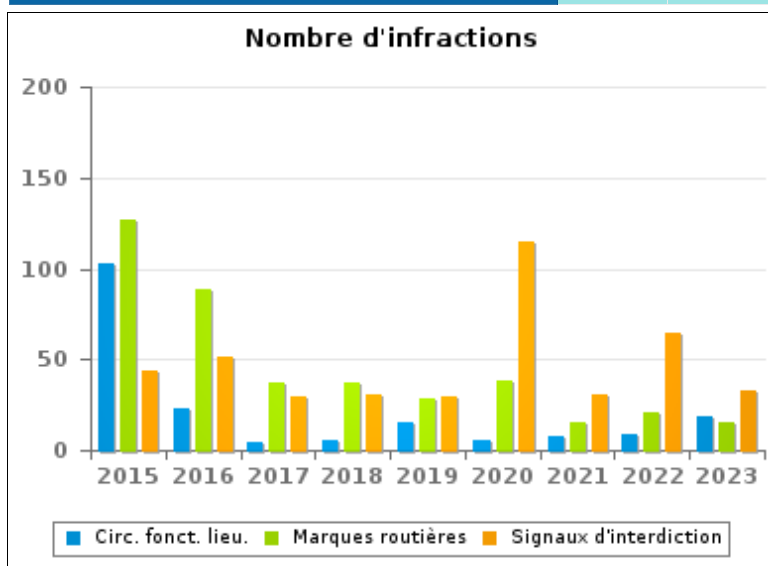


INFRACTIONS ROUTIÈRES (autoroutes incluses) : APERÇU GÉNÉRAL (DÉTAIL)

Comparaison par année: 2015-2023

Code de la route

	2015	2016	2017	2018	2019	2020	2021	2022	2023
Règles générales usagers	71	65	60	65	68	99	99	67	97
Signaux d'interdiction	44	51	29	31	29	115	31	65	33
Marques routières	127	89	37	37	28	38	15	21	15
Manoeuvres	47	28	13	27	22	34	32	25	31
Chargement des véhicules (code de la route)	9	17	10	43	34	26	14	16	36
Circulation en fonction du lieu	103	23	4	5	15	5	8	9	19
Feux, rétroviseurs, clignotants et klaxon	17	40	11	18	20	27	16	11	9
Priorité	16	4	10	10	19	10	16	11	13
Signaux d'obligation	11	1	2	4	46	10	2	0	6
Injonctions des agents qualifiés	17	6	13	3	9	2	7	4	6
Transport de personnes (code de la route)	5	0	9	8	4	3	5	6	8
Comportement à l'égard de certains usagers	3	5	0	4	7	5	4	5	8
Code de la route: autres	0	1	1	0	1	2	0	0	2
TOTAL	470	330	199	255	302	376	249	240	283





INFRACTIONS ROUTIÈRES (autoroutes incluses) : TOP 5 DES INFRACTIONS

2023

Toutes les infractions

Theme	Article de loi	Nombre d'infractions	% (*)
Vitesse	(Attention : l'infraction suivante est uniquement valable pour la Région flamande) Art. 11.1. Dans les agglomérations, la vitesse est limitée à 50 km à l'heure [...].	5.410	12,56%
Vitesse	(Attention : l'infraction suivante est uniquement valable pour la Région flamande) Art. 11.2.3°.b). En dehors des agglomérations, la vitesse est limitée à 70 km à l'heure sur les autres voies publiques.	24.661	57,25%
Vitesse	(Attention : l'infraction suivante est uniquement valable pour la Région flamande) Art. 11.2.3°- b). En dehors des agglomérations, la vitesse est limitée à 70 km à l'heure sur les autres voies publiques. Sur certaines voies publiques, une limitation de vitesse inférieure ou supérieure peut cependant être imposée ou admise [...]. Art. 5. Les usagers doivent se conformer [...] aux signaux routiers [...], lorsque ceux-ci sont réguliers en la forme, suffisamment visibles et placés conformément aux prescriptions du [...] règlement [général sur la police de la circulation routière et de l'usage de la voie publique]. Art. 68.3. [...] Sign. C43 [avec la mention 50]. A partir du signal jusqu'au prochain carrefour [ou signal C45], interdiction de circuler à une vitesse supérieure à [50 km/h] [...].	1.603	3,72%
Vitesse	(Attention : l'infraction suivante est uniquement valable pour la Région flamande) Limitations de vitesse / autres voies publiques (hors agglomération) / véhicules et train de véhicules > 7,5 tonnes. Art. 11.3.2°. La vitesse des véhicules est, selon le genre du véhicule, limitée à 60 km à l'heure pour les autres véhicules et trains de véhicules à bandages pneumatiques dont la masse maximale autorisée est supérieure à 7,5 tonnes, sauf sur les voies visées aux 11.2.1° et 11.2.2°a) [de l'AR du 01-12-1975].	8.321	19,32%
Vitesse	(Attention : l'infraction suivante est uniquement valable pour la Région flamande) Limitations de vitesse / zone 50 / voies publiques hors agglomération, à l'exception des autoroutes. Art. 5. Les usagers doivent se conformer aux signaux lumineux de circulation, aux signaux routiers et aux marques routières, lorsque ceux-ci sont réguliers en la forme, suffisamment visibles et placés conformément aux prescriptions du [...] règlement [général sur la police de la circulation routière et de l'usage de la voie publique]. Art. 68.3. [...] Sign. C43 [à validité zonale et mention 50]. A partir du signal [...] [jusqu'au signal de fin de zone], interdiction de circuler à une vitesse supérieure à [50 km/h] [...]. Art. 65.5.10. Les zones de vitesse sont indiquées par le signal C43 auquel la validité zonale est conférée conformément au point 65.5.3. A partir du signal de zone jusqu'au signal de fin de zone, il est interdit de rouler à une vitesse supérieure à la vitesse de la zone [...].	403	0,94%



INFRACTIONS ROUTIÈRES (autoroutes incluses) : TOP 5 DES INFRACTIONS

2023

Infractions du 4ème degré

Theme	Article de loi	Nombre d'infractions	% (*)
Code de la route	Art. 4.1. Les usagers doivent obtempérer immédiatement aux injonctions des agents qualifiés. Art. 4.2.2°. Sont notamment considérées comme injonctions : le ou les bras tendus horizontalement, qui signifie arrêt pour les usagers qui viennent de directions coupant celles indiquées par le ou les bras tendus. Art. 4.1°. Sont infractions du quatrième degré au sens de l'article 29§1er, 1er alinéa de la [...] loi relative à la police de la circulation routière, coordonnée le 16 mars 1968: [...] transgresser les ordres [...] [mentionnés à l'article 4.2.2° de l'AR 01-12-1975] d'une personne habilitée.	1	0,00 %
Code de la route	Constitue une infraction de 4ème degré en vertu de l'article 4.3° de l'AR du 30-09-2005 :Art. 17.2.3°. Le dépassement par la gauche d'un véhicule attelé [...] ou d'un véhicule à plus de deux roues est interdit à l'approche du sommet d'une côte et dans les virages, lorsque la visibilité est insuffisante, sauf si le dépassement peut se faire sans franchir la ligne blanche continue délimitant la partie de la chaussée affectée à la circulation venant en sens inverse.	1	0,00 %
Code de la route	Constitue une infraction de 4ème degré en vertu de l'article 4.4° de l'AR du 30-09-2005 : Art. 20.3.1°. Il est interdit de s'engager sur un passage à niveau lorsque les barrières sont en mouvement ou fermées.	6	0,01 %
Code de la route	Constitue une infraction de 4ème degré en vertu de l'article 4.4° de l'AR du 30-09-2005 : Art. 20.3.2°. Il est interdit de s'engager sur un passage à niveau lorsque les feux rouges clignotants sont allumés.	11	0,03 %
Code de la route	Constitue une infraction de 4ème degré en vertu de l'article 4.4° de l'AR du 30-09-2005 : Art. 20.3.3°. Il est interdit de s'engager sur un passage à niveau lorsque le signal sonore fonctionne.	1	0,00 %

(*) % par rapport au nombre total d'infractions

INFRACTIONS ROUTIÈRES (autoroutes incluses) : MOMENT

Nombre d'infractions selon le moment de la semaine

2023

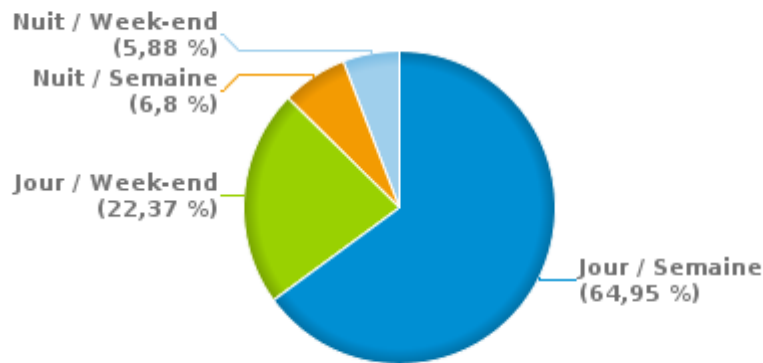


	Semaine			Week-end			TOTAL
	Jour	Nuit	Sous-total	Jour	Nuit	Sous-total	
Vitesse	26.554	2.844	29.398	9.116	2.289	11.405	40.803
Arrêt et stationnement	27	2	29	9	0	9	38
GSM	223	0	223	40	1	41	264
Casque et vêtements de protection	8	0	8	7	1	8	16
Ceinture et siège enfant	104	1	105	40	6	46	151
Feux de signalisation	127	14	141	36	17	53	194
Code de la route	194	6	200	64	19	83	283
Alcool	39	11	50	59	64	123	173
Drogues	73	3	76	32	10	42	118
Conditions techniques	281	28	309	127	54	181	490
Immatriculation	96	5	101	30	10	40	141
Permis de conduire	98	2	100	37	41	78	178
Assurance	54	2	56	12	10	22	78
Poids lourds	18	0	18	0	1	1	19
Autres	7	0	7	1	0	1	8
Inconnu	75	13	88	26	8	34	122
TOTAL	27.978	2.931	30.909	9.636	2.531	12.167	43.076

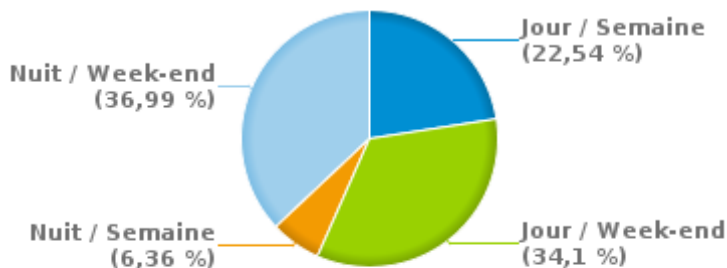
Weekend = Du vendredi 22h00 jusqu'au lundi 06h00
 Semaine = Du lundi 06h00 jusqu'au vendredi 22h00

Jour: de 06h00 à 22h00
 Nuit: de 22h00 à 06h00

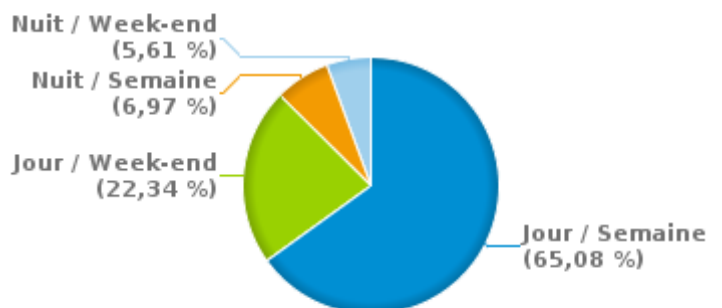
% infractions selon le moment pour l'année 2023



% infractions alcool selon le moment pour l'année 2023



% infractions vitesse selon le moment pour l'année 2023





INFRACTIONS DE VITESSE (autoroutes incluses) : ENDROIT DU CONTRÔLE

2023

Geraardsbergen

Rue	Borne Kilometrique	Nr de maison	Excès de 0-10 km/h	Excès de 11-20 km/h	Excès de 21-30 km/h	Excès de 31-40 km/h	Excès de plus de 40 km/h	Excès de ??? km/h	TOTAL
Aalstsesteenweg		185						1	1
ADAMSTRAAT RICHTING OUDENAARDESESTRAAT		32	3						3
BEVERSTRAAT RICHTING BEVER	0.2		29	6	5				40
BEVERSTRAAT RICHTING VIANE	0.2		25	6	1				32
Boelarestraat								1	1
DENDERSTRAAT RICHTING ABDIJSTRAAT		46	26	7					33
DENDERSTRAAT RICHTING WIJNGAARDSTRAAT		46	31	2					33
Donkerstraat		48	10	3					13
DONKERSTRAAT RICHTING LESSEN		48	12	1	1				14
DONKERSTRAAT RICHTING ZARLARDINGE		48	3	1					4
Edingseweg		X						1	1
Felicien Cauwelstraat								1	1
GASTHUISSTRAAT RICHTING GUSTAAF VERHAEGELAAN		74	6	1	1				8
Grotestraat								1	1
Gustaaf Verhaeghelaan								1	1
GUSTAAF VERHAEGHELAAN RICHTING GUILLEMINLAAN		30	2						2
GUSTAAF VERHAEGHELAAN RICHTING STATIONSPLEIN		30	17	1					18
HEUVELSTRAAT RICHTING N495A		104	8	6					14
HEUVELSTRAAT RICHTING N495A		67	3						3
HEUVELSTRAAT RICHTING ZAVELSTRAAT	15.00	67	5						5
HEUVELSTRAAT RICHTING ZAVELSTRAAT		104	11	3					14
Hoge Buizemont								1	1
Ijsbroekstraat		29						1	1
Kaai								1	1
KAMPSTRAAT RICHTING N460		39	53	9	5	1			68
KAMPSTRAAT RICHTING ONKERZELE	28.6	45	8		1				9



INFRACTIONS DE VITESSE (autoroutes incluses) : ENDROIT DU CONTRÔLE

2023

Rue	Borne Kilometrique	Nr de maison	Excès de 0-10 km/h	Excès de 11-20 km/h	Excès de 21-30 km/h	Excès de 31-40 km/h	Excès de plus de 40 km/h	Excès de ??? km/h	TOTAL
KAMPSTRAAT RICHTING ONKERZELE		45	101	31	5	1	1		139
KAMPSTRAAT RICHTING SCHENDELBEKE	28.6	45	22	7	1				30
KAMPSTRAAT RICHTING SCHENDELBEKE		45	221	69	10	2	1		303
KAMPSTRAAT RICHTING VOLDERSSTRAAT		39	28	8	1				37
KANAKKENDRIES RICHTING WATERMOLENSTRAAT		1	1	1					2
KANAKKENDRIES RICHTING ZARLARDINGESTRAAT		1	4	3					7
KAPELLESTRAAT RICHTING BOSBERG		23	1						1
KAPELLESTRAAT RICHTING BRUSSESESTRAAT	15.00	35	23	6	2	1			32
KAPELLESTRAAT RICHTING BRUSSESESTRAAT	28.6	35	5	3	1				9
KAPELLESTRAAT RICHTING BRUSSESESTRAAT		23	2						2
KAPELLESTRAAT RICHTING BRUSSESESTRAAT		35	62	19	5	1			87
KAPELLESTRAAT RICHTING HEIRBAAN		35	103	39	5				147
KATTESTRAAT RICHTING N496		56	85	23					108
KATTESTRAAT RICHTING VERHAEGELAAN		54	12						12
Klakvijverstraat		110	1						1
Klakvijverstraat		44	1	1					2
Klakvijverstraat		54	1	2					3
Klakvijverstraat								1	1
KLAKVIJVERSTRAAT RICHTING GRIMMINGE		48	38	10		1			49
KLAKVIJVERSTRAAT RICHTING GRIMMINGE		54	11	2	1				14
KLAKVIJVERSTRAAT RICHTING ONKERZELE		110	25	8	3				36
KLAKVIJVERSTRAAT RICHTING ONKERZELE		48	29	9					38
KLAKVIJVERSTRAAT RICHTING ONKERZELE		54	11	2	1				14
KLAKVIJVERSTRAAT RICHTING ONKERZELESTRAAT		110	28	17	3				48
KLAKVIJVERSTRAAT RICHTING ZANDBERGEN		110	27	8					35
KLAKVIJVERSTRAAT RICHTING ZANDBERGENPLEIN		110	44	14	2	1			61
KRUISPUNT N42 ASTRIDLAAN - N493 OUDENAARDESTRAAT		*	316	32	5				353



INFRACTIONS DE VITESSE (autoroutes incluses) : ENDROIT DU CONTRÔLE

2023

Rue	Borne Kilometrique	Nr de maison	Excès de 0-10 km/h	Excès de 11-20 km/h	Excès de 21-30 km/h	Excès de 31-40 km/h	Excès de plus de 40 km/h	Excès de ??? km/h	TOTAL
KRUISPUNT N42 - N8 RICHTING LESSEN		*	437	61	16				514
LESSENSESTRAAT RICHTING N42	28.6	107	11	3					14
LESSENSESTRAAT RICHTING N42		104	14						14
LESSENSESTRAAT RICHTING N42		109	22	1	1				24
LESSENSESTRAAT RICHTING N42		59	7						7
LESSENSESTRAAT RICHTING STATIONSPLEIN		104	1						1
LESSENSESTRAAT RICHTING STATIONSPLEIN		107	2	3					5
LESSENSESTRAAT RICHTING STATIONSPLEIN		109	8	2					10
LESSENSESTRAAT RICHTING STATIONSPLEIN		59	2						2
Lestpolder								2	2
MOENEBROEKSTRAAT RICHTING N460		102	22	10			1		33
MOENEBROEKSTRAAT RICHTING N460		110	69	13					82
MOENEBROEKSTRAAT RICHTING N460		102	9	6					15
MOENEBROEKSTRAAT RICHTING N460		83	35	15	2	1			53
MOENEBROEKSTRAAT RICHTING N8		102	64	15	1				80
MOENEBROEKSTRAAT RICHTING N8		109	60	14	3				77
MOENEBROEKSTRAAT RICHTING N8		110	107	16	3				126
MOENEBROEKSTRAAT RICHTING N8		83	30	11	1				42
MOENEBROEKSTRAAT RICHTING SCHENDELBEKE		109	65	14	1				80
MOENEBROEKSTRAAT THV KRUISPUNT MOORHOFSTRAAT P			147	41	6	1			195
N263 BEVERSTRAAT RICHTING BEVER	0.4		244	106	5				355
N263 BEVERSTRAAT RICHTING GERAARDSBERGEN	0.4		199	74	10	1			284
N272 PAUWELSTRAAT RICHTING GALMAARDEN	18.1		167	41	3	2			213
N272 PAUWELSTRAAT RICHTING GALMAARDEN	18.2		4	2					6
N272 PAUWELSTRAAT RICHTING MOERBEKEPLEIN	18.0		7	2					9
N272 PAUWELSTRAAT RICHTING MOERBEKEPLEIN	18.1		161	18	4	2			185
N272 PAUWELSTRAAT RICHTING MOERBEKEPLEIN	18.2		7	1					8



INFRACTIONS DE VITESSE (autoroutes incluses) : ENDROIT DU CONTRÔLE

2023

Rue	Borne Kilométrique	Nr de maison	Excès de 0-10 km/h	Excès de 11-20 km/h	Excès de 21-30 km/h	Excès de 31-40 km/h	Excès de plus de 40 km/h	Excès de ??? km/h	TOTAL
N272 PAUWELSTRAAT RICHTING N495A	18.1		16	4					20
N272 Pepingen (N28) - Moerbeke (N495)	18.1		7	1					8
N272 RICHTING GALMAARDEN	17.8		12	2					14
N272 RICHTING GALMAARDEN	17.9		4						4
N272 RICHTING GERAARDSBERGEN	17.9		5	1					6
N272 RICHTING N495A	17.8		17						17
N42 Direction Lessines	20.3		1				1		2
N42 Direction Lessines	24.6			1					1
N42 Direction Lessines	24.8							1	1
N42 Direction Lessines	28.5		42	10	5				57
N42 Direction Lessines				1				1	2
N42 Direction Wetteren	20.3		2						2
N42 Direction Wetteren	21.8			1					1
N42 Direction Wetteren	24.6		1						1
N42 Direction Wetteren	28.5		33	6					39
N42 Direction Wetteren								2	2
N42 GROTEWEG RICHTING GERAARDSBERGEN	27.6		20	1					21
N42 LIERDE GENTSE STEENWEG THV OSSEWEIDE NAAR AS		*	7.754	682	82	10	18		8.546
N42 RICHTING GERAARDSBERGEN	20.3		2	1					3
N42 RICHTING LESSEN	24.2		2	1	1				4
N42 RICHTING LESSEN	27.2		343	52	15	2	1		413
N42 RICHTING ZOTTEGEM	20.3		9	1	2				12
N460 AALSTESTEENWEG 115 NAAR AALSTESTEENWEG 227		*	1.167	120	20	3	2		1.312
N460 AALSTESTEENWEG 227 NAAR AALSTESTEENWEG 115		*	1.032	130	33	10	1		1.206
N460 Aalst (N45) - Schendelbeke (N42)	16.0							3	3
N460 Aalst (N45) - Schendelbeke (N42)								1	1
N460 RICHTING MOENEBROEKSTRAAT	19.0		17	3	4	1			25



INFRACTIONS DE VITESSE (autoroutes incluses) : ENDROIT DU CONTRÔLE

2023

Rue	Borne Kilometrique	Nr de maison	Excès de 0-10 km/h	Excès de 11-20 km/h	Excès de 21-30 km/h	Excès de 31-40 km/h	Excès de plus de 40 km/h	Excès de ??? km/h	TOTAL
N460 RICHING N42	17.7		6	6					12
N460 RICHING N42	18.2		7	2	1				10
N460 RICHING N42	19.0		3	1					4
N460 RICHING N45	18.2		12						12
N460 RICHING NINOVE	17.7		12	3	1				16
N493 GERAARDSBERGEN RICHING BRAKEL	0.3		31	7					38
N493 GERAARDSBERGEN RICHING BRAKEL	0.5		21	7					28
N493 GERAARDSBERGEN RICHING BRAKEL		227	71	25	1				97
N493 GERAARDSBERGEN RICHING GERAARDSBERGEN	0.5		14	3	1				18
N493 GERAARDSBERGEN RICHING GERAARDSBERGEN		227	78	17	2	1			98
N493 GERAARDSBERGEN RICHING N42	0.3		7	2					9
N493 OUDENAARDSESTRAAT TUSSEN NR 254 EN 510 RICHING		*	74	4					78
N493 OUDENAARDSESTRAAT TUSSEN NR 510 EN 254 RICHING		*	95	11					106
N495a Moerbeke (N495) - Viane (N495)	1.2							1	1
N495a Moerbeke (N495) - Viane (N495)	2.2		1	3	3				7
N495A MOERBEKE RICHING EDINGEN	0.7		8						8
N495A MOERBEKE RICHING GERAARDSBERGEN	0.7		17	1					18
N495A MOERBEKE RICHING GERAARDSBERGEN	0.8		9	1					10
N495A MOERBEKE RICHING VIANE	0.8	*	5	2					7
N495A MOERBEKE RICHING VIANE	0.8		6	3					9
N495A RICHING EDINGEN	1		6	1					7
N495A RICHING EDINGEN	2.2		101	21	1		1		124
N495A RICHING GERAARDSBERGEN	0.8		6	2		1			9
N495A RICHING GERAARDSBERGEN	1		10	1					11
N495A RICHING GERAARDSBERGEN	2.2		170	43	3				216
N495 Geraardsbergen (N42) - Enghien (N255)	2.8		1	1	3	1			6
N495 Geraardsbergen (N42) - Enghien (N255)				1				2	3



INFRACTIONS DE VITESSE (autoroutes incluses) : ENDROIT DU CONTRÔLE

2023

Rue	Borne Kilometrique	Nr de maison	Excès de 0-10 km/h	Excès de 11-20 km/h	Excès de 21-30 km/h	Excès de 31-40 km/h	Excès de plus de 40 km/h	Excès de ??? km/h	TOTAL
N495 HERNE, GERAARDSBERGSESTEENWEG NAAR GERAAR	7.15		1.164	73	14	2			1.253
N495 RICHTING CENTRUM	2.8		15	8					23
N495 RICHTING EDINGEN	2.8		33	12	1				46
N495 RICHTING GERAARDSBERGEN	2.8		48	16	7		1		72
N495 RICHTING VIANE	2.8		32	8	1				41
N496 GERAARDSBERGEN RICHTING EDINGSEWEG	0.5		134	38	3				175
N496 GERAARDSBERGEN RICHTING GAVERSTRAAT	0.5		90	27	2				119
N496 GERAARDSBERGEN RICHTING GUSTAAF VERHAEGHLA	1		81	16	2	1			100
N496 GERAARDSBERGEN RICHTING N495	0.3		10	2					12
N496 GERAARDSBERGEN RICHTING N495	0.5	*	15	7					22
N496 GERAARDSBERGEN RICHTING N495	1		14	2					16
N496 GERAARDSBERGEN RICHTING STATIONSPLEIN	0.3		8	1					9
N496 Guilleminlaan	1.0		9	2		1	2		14
N496 Guilleminlaan				1				1	2
N496 RICHTING CENTRUM GERAARDSBERGEN (DEN BLEEK)	2.0		8	15					23
N496 RICHTING EDINGSEWEG (N495)	2.0		28	12	2				42
N496 RICHTING VERHAEGENLAAN	0.5		26	4					30
N8 Direction Bruxelles	32.1		13	1					14
N8 Direction Bruxelles	32.8		36	9					45
N8 Direction Bruxelles	32.9			1					1
N8 Direction Bruxelles	33.7		6	6					12
N8 Direction Bruxelles			1						1
N8 HASSELTSESTRAAT RICHTING BRAKEL	31.8		11	3					14
N8 HASSELTSESTRAAT RICHTING NINOVE	31.8		10	3					13
N8, LEOPOLDLAAN RICHTING BRAKEL	32.5		4		1				5
N8, LEOPOLDLAAN RICHTING NINOVE	32.5		8						8
N8 RICHTING BRAKEL	32.1		19	1					20



INFRACTIONS DE VITESSE (autoroutes incluses) : ENDROIT DU CONTRÔLE

2023

Rue	Borne Kilometrique	Nr de maison	Excès de 0-10 km/h	Excès de 11-20 km/h	Excès de 21-30 km/h	Excès de 31-40 km/h	Excès de plus de 40 km/h	Excès de ??? km/h	TOTAL
N8 RICHTING BRAKEL	32.3		4	1					5
N8 RICHTING BRAKEL	32.4				4				4
N8 RICHTING BRAKEL	32.8		83	27	3				113
N8 RICHTING BRAKEL	33.7		3	2			1		6
N8 RICHTING NINOVE	32.3		39	5	1				45
N8 RICHTING NINOVE	32.8		92	16	3				111
Onkerzelestraat		252						1	1
Onkerzelestraat								1	1
ONKERZELESTRAAT RICHTING EDINGSEWEG		91	13	3	1				17
ONKERZELESTRAAT RICHTING GRIMMINGE		278	4						4
ONKERZELESTRAAT RICHTING KAMPSTRAAT		135	26	6	2				34
ONKERZELESTRAAT RICHTING KAMPSTRAAT		89	2	3					5
ONKERZELESTRAAT RICHTING KAMPSTRAAT		91	4	1					5
ONKERZELESTRAAT RICHTING KERK ONKERZELE		86	3						3
ONKERZELESTRAAT RICHTING N495		135	17	5					22
ONKERZELESTRAAT RICHTING N495		86	1						1
ONKERZELESTRAAT RICHTING N495		89	12	3					15
ONKERZELESTRAAT RICHTING ONKERZELE		278	2	2					4
Oudenaardsestraat								2	2
PASTORIJSTRAAT RICHTING DONKERSTRAAT		19	33	16	5	1			55
PASTORIJSTRAAT RICHTING N42		19	14	2	2	2			20
PASTORIJSTRAAT RICHTING ZARLARDINGEPLEIN		19	44	14	1				59
PAUWELSTRAAT RICHTING GALMAARDEN		54	17	4	1				22
PAUWELSTRAAT RICHTING N495		54	27	3					30
Stationsplein		38						2	2
Voldersstraat		88						1	1
VOLDERSSTRAAT RICHTING BOTERMELKSTRAAT		167	17	5					22



INFRACTIONS DE VITESSE (autoroutes incluses) : ENDROIT DU CONTRÔLE

2023

Rue	Borne Kilometrique	Nr de maison	Excès de 0-10 km/h	Excès de 11-20 km/h	Excès de 21-30 km/h	Excès de 31-40 km/h	Excès de plus de 40 km/h	Excès de ??? km/h	TOTAL
VOLDERSSTRAAT RICHTING BOTERMELKSTRAAT		38	22	6	1				29
VOLDERSSTRAAT RICHTING CENTRUM GERAARDSBERGEN		163	16	3					19
VOLDERSSTRAAT RICHTING N495		167	17	1					18
VOLDERSSTRAAT RICHTING ZANDBERGEN		163	7	2	1				10
VOLDERSSTRAAT RICHTING ZONNEBLOEMSTRAAT		38	18	4	1				23
VRIJHEID RICHTING N42		70	41	6					47
VRIJHEID RICHTING N8		70		1	1				2
WATERMOLENSTRAAT RICHTING BRAKEL		107	12	4	1				17
WATERMOLENSTRAAT RICHTING N493	0.5	110	2	1					3
WATERMOLENSTRAAT RICHTING N493		110		1					1
WATERMOLENSTRAAT RICHTING N493		73	27	8	6				41
WATERMOLENSTRAAT RICHTING OUDENAARDESESTRAAT		119	10	2					12
WATERMOLENSTRAAT RICHTING ZARLARDINGE	15.00	107	6	5					11
WATERMOLENSTRAAT RICHTING ZARLARDINGE		107	7	3					10
WATERMOLENSTRAAT RICHTING ZARLARDINGE		110	7	1					8
WATERMOLENSTRAAT RICHTING ZARLARDINGEPLEIN		119	10	3					13
WATERMOLENSTRAAT RICHTING ZARLARDINGEPLEIN		73	36	13	3	2			54
Weverijstraat		79						1	1
Weverijstraat		94						1	1
ZAVELSTRAAT RICHTING HEUVELSTRAAT		58	5	1					6
ZAVELSTRAAT RICHTING HEUVELSTRAAT		83	26	12	2				40
ZAVELSTRAAT RICHTING HOGE BUIZEMONT		58	1	1					2
ZAVELSTRAAT RICHTING HOGE BUIZEMONT		83	37	10	1				48
TOTAL			17.199	2.489	366	53	31	33	20.171

Lierde



INFRACTIONS DE VITESSE (autoroutes incluses) : ENDROIT DU CONTRÔLE

2023

Rue	Borne Kilométrique	Nr de maison	Excès de 0-10 km/h	Excès de 11-20 km/h	Excès de 21-30 km/h	Excès de 31-40 km/h	Excès de plus de 40 km/h	Excès de ??? km/h	TOTAL
Hekkouterstraat		14	1						1
HEKKOUTERSTRAAT RICHTING DEFTINGE		11	8	4	1				13
HEKKOUTERSTRAAT RICHTING DEFTINGE		14	31	7	1				39
HEKKOUTERSTRAAT RICHTING KERKSTRAAT		10	17	3					20
HEKKOUTERSTRAAT RICHTING N42		11	21	11	2				34
HEKKOUTERSTRAAT RICHTING NINOVE		14	51	17	2	1			71
HEKKOUTERSTRAAT RICHTING OTTERGEMSTRAAT		11	6	2					8
HEKKOUTERSTRAAT RICHTING PIKKELGEMSTRAAT	28.6	10	8	2	2				12
HEKKOUTERSTRAAT RICHTING PIKKELGEMSTRAAT		10	21	9					30
KRUISSTRAAT RICHTING DEFTINGE		14	3						3
KRUISSTRAAT RICHTING KERKSTRAAT		14	7	1					8
KRUISSTRAAT RICHTING OUDENAARDESESTRAAT		14	1		1				2
KRUISSTRAAT RICHTING PLUIMBROEK		14	9	2					11
KWAADSTRAAT RICHTING HALTBAAN		39	50	24	4	1			79
KWAADSTRAAT RICHTING OPSTALDRIES		39	35	9	2				46
Molenstraat								1	1
N42 Direction Wetteren	21.8						1		1
N42 Direction Wetteren				1					1
N42 GERAARDSBERGEN, ASTRIDLAAN 212 NAAR LIERDE, GE		*	13.255	941	108	22	12		14.338
N8 BRAKEL, BRUSSESESTRAAT 85 NAAR LIERDE, STEENW		*	4.375	572	110	28	9		5.094
N8 Direction Bruxelles	35.5		9	5	1	2	1		18
N8 Direction Bruxelles	35.7		5	2		1	2		10
N8 Direction Bruxelles	36.0							1	1
N8 Direction Bruxelles	37.5							1	1
N8 Direction Bruxelles	37.6		54	5					59
N8 Direction Koksijde	35.2							1	1
N8 Direction Koksijde	35.5		2	4			1		7



INFRACTIONS DE VITESSE (autoroutes incluses) : ENDROIT DU CONTRÔLE

2023

Rue	Borne Kilométrique	Nr de maison	Excès de 0-10 km/h	Excès de 11-20 km/h	Excès de 21-30 km/h	Excès de 31-40 km/h	Excès de plus de 40 km/h	Excès de ??? km/h	TOTAL
N8 Direction Koksijde	35.7		5	1					6
N8 Direction Koksijde	36.0				1				1
N8 Direction Koksijde	36.7							1	1
N8 Direction Koksijde	37.6		70	19	1		1		91
N8 RICHTING BRAKEL	35.5		30	9	3				42
N8 RICHTING BRAKEL	35.7		34	11	2				47
N8 RICHTING BRAKEL	37.5		15	2					17
N8 RICHTING BRAKEL	37.6		145	33	2	1			181
N8 RICHTING BRAKEL	38.7		10						10
N8 RICHTING NINOVE	35.5		12	10	2				24
N8 RICHTING NINOVE	35.7		28	10	5	1	2		46
N8 RICHTING NINOVE	37.5		28	4					32
N8 RICHTING NINOVE	37.6		109	15	2				126
N8 RICHTING NINOVE	38.7		7	3					10
N8 STEENWEG RICHTING BRAKEL	35.7		1	2					3
N8 STEENWEG RICHTING BRAKEL	35.9		7	3	2				12
N8 STEENWEG RICHTING BRAKEL	37.5		8						8
N8 STEENWEG RICHTING NINOVE	35.9		16	6	2				24
N8 STEENWEG RICHTING NINOVE	37.5		1						1
NIEUWSTRAAT RICHTING KLOOSTERSTRAAT		17A	8	1					9
NIEUWSTRAAT RICHTING N8		17A	2	1					3
NIEUWSTRAAT RICHTING N8		48	2						2
NIEUWSTRAAT RICHTING N8		70	14	6	1				21
NIEUWSTRAAT RICHTING OPSTALDRIES		70	4						4
Steenweg			1						1
Triepstraat								1	1
TOTAL			18.526	1.757	257	57	29	6	20.632



INFRACTIONS DE VITESSE (autoroutes incluses) : ENDROIT DU CONTRÔLE

2023



INFRACTIONS DE VITESSE (autoroutes incluses) : RÉGIME VITESSE

2023

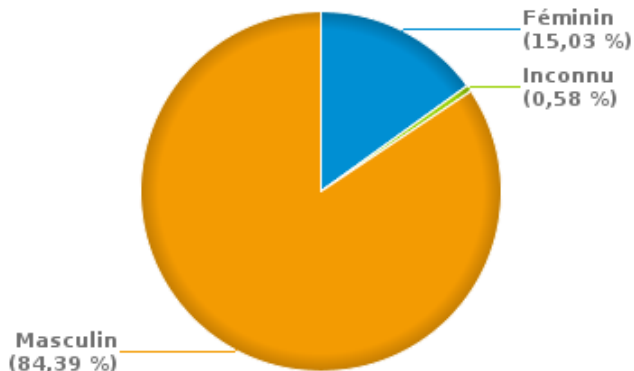
Vitesse autorisée	Excès de 0-10 km/h	Excès de 11-20 km/h	Excès de 21-30 km/h	Excès de 31-40 km/h	Excès de plus de 40	Excès de ??? km/h	TOTAL
30	269	44	6	0	0	0	319
50	5.720	1.464	195	29	8	0	7.416
60	7.450	809	60	3	0	0	8.322
70	22.265	1.925	360	78	50	0	24.678
90	17	4	2	0	2	0	25
Inconnu	4	0	0	0	0	39	43
TOTAL	35.725	4.246	623	110	60	39	40.803

INFRACTIONS ROUTIÈRES (autoroutes incluses) : PROFIL DES CONTREVENANTS 2023

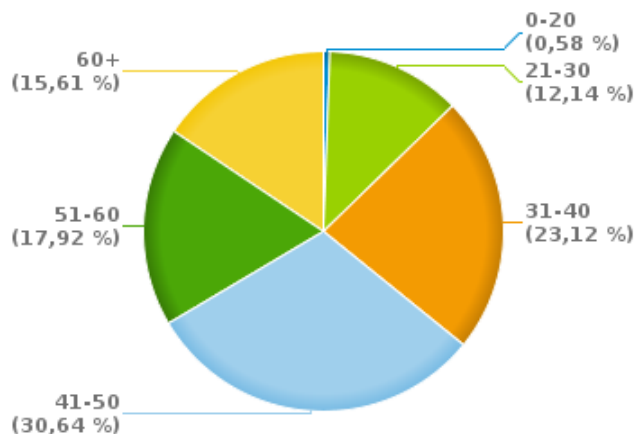
Nombre d'infractions d'alcool par catégorie d'âge et par sexe

	Masculin	Féminin	Inconnu	TOTAL
0-20	1	0	0	1
21-30	17	4	0	21
31-40	31	9	0	40
41-50	43	9	1	53
51-60	30	1	0	31
60+	24	3	0	27
TOTAL	146	26	1	173

% infractions alcool par sexe pour l'année 2023



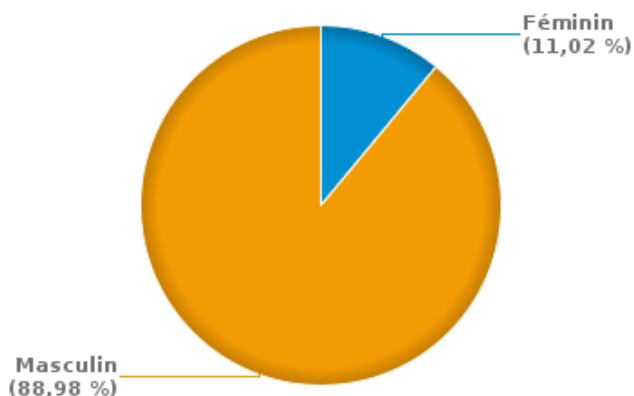
% infractions alcool par catégorie d'âge pour l'année 2023



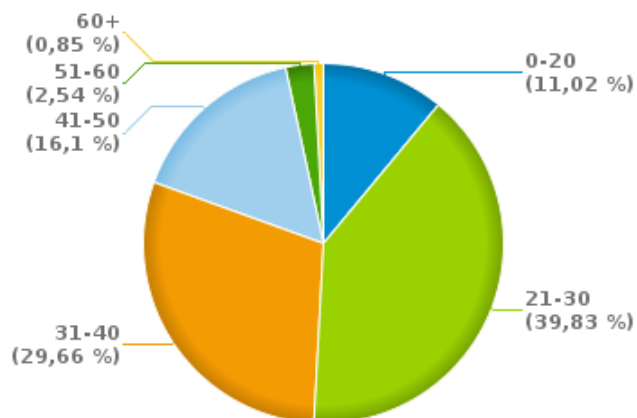
Nombre d'infractions de drogues par catégorie d'âge et par sexe

	Féminin	Masculin	TOTAL
0-20	0	13	13
21-30	7	40	47
31-40	5	30	35
41-50	1	18	19
51-60	0	3	3
60+	0	1	1
TOTAL	13	105	118

% infractions drogues par sexe pour l'année 2023



% infractions drogues par catégorie d'âge pour l'année 2023





INFRACTIONS ROUTIÈRES
FILTRES ET PARAMÈTRES SELECTIONNÉS
DANS CE RAPPORT

Année de début de l'infraction	2015
Année de fin de l'infraction	2023
Trimestre(s)	Trim. 1;Trim. 2;Trim. 3;Trim. 4
Zone de police	ZP GERAARDSBERGEN - LIERDE (GERAARDSBERGEN)
Unité locale/fédérale	
Hors/sur autoroute	(autoroutes incluses)
Unité de police constatante	
Date de clôture de la banque de données	30/04/24

Date de mise à jour du rapport	01 JUIL. 2024 10:22:52
---------------------------------------	------------------------