

**Aperçu
Infractions routières
(autoroutes incluses)
2023**

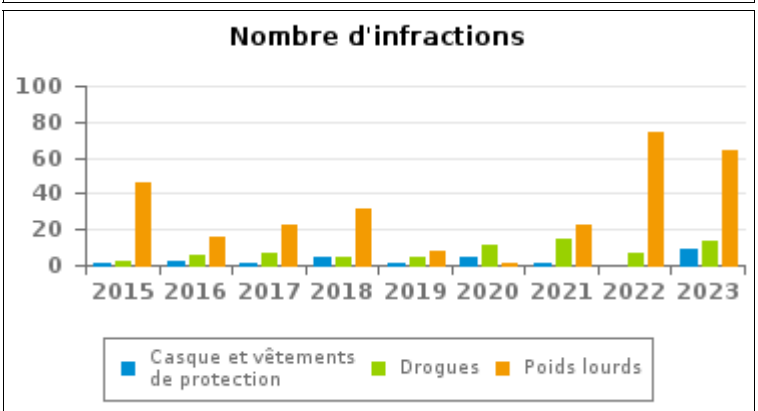
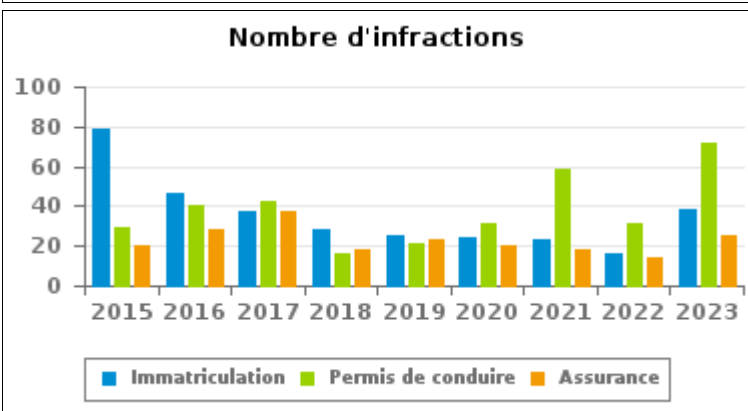
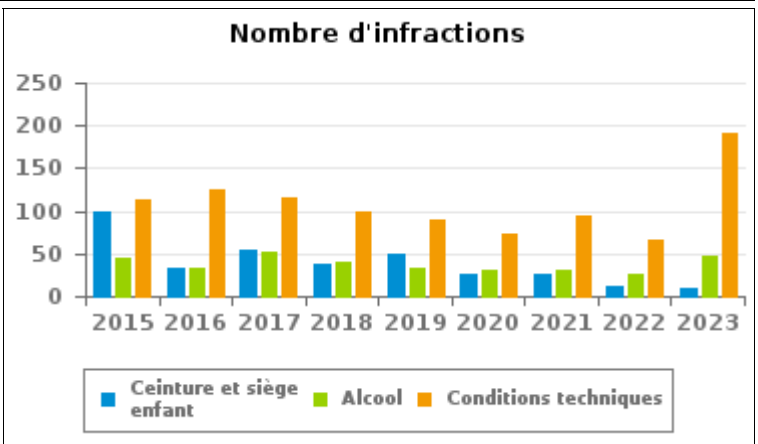
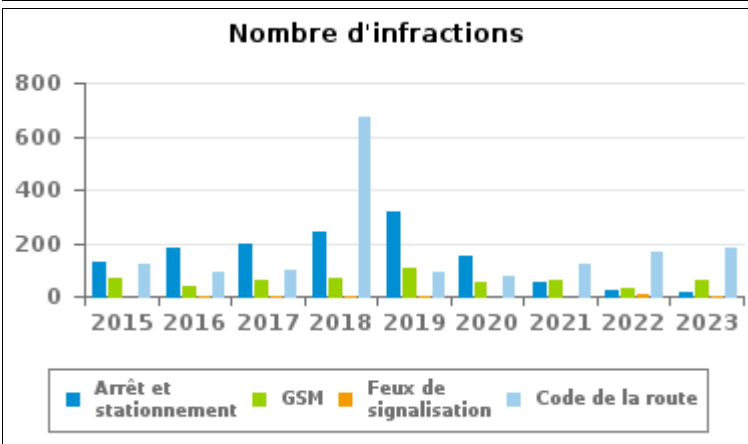
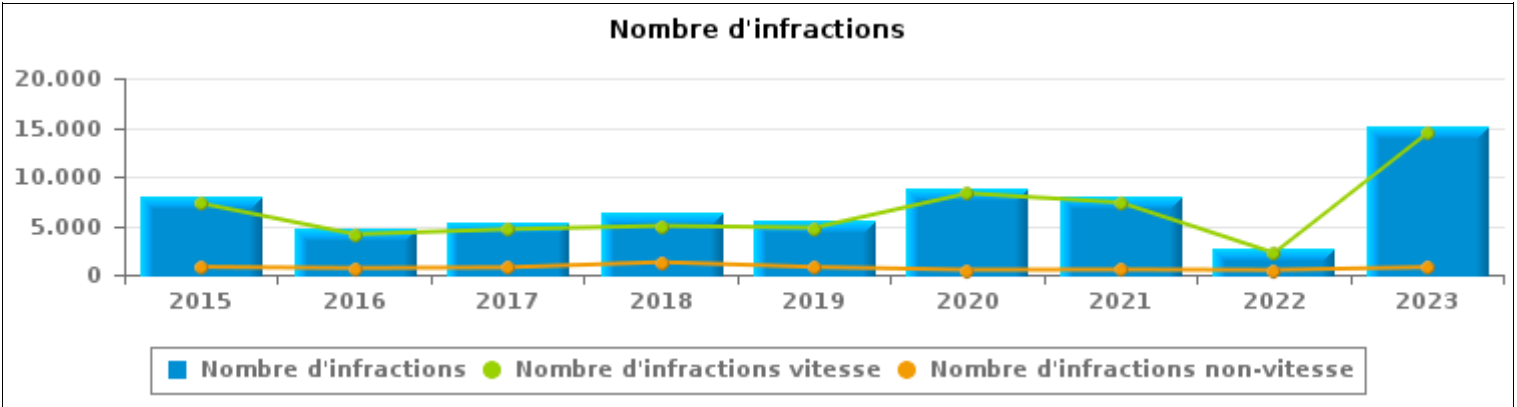
ZP BRAKEL (BRAKEL)



INFRACTIONS ROUTIÈRES (autoroutes incluses) : APERÇU GÉNÉRAL

Comparaison par année: 2015-2023

	2015	2016	2017	2018	2019	2020	2021	2022	2023
NOMBRE TOTAL D'INFRACTIONS	8.048	4.795	5.378	6.254	5.566	8.800	7.863	2.703	15.182
INFRACTIONS PAR THEME									
	2015	2016	2017	2018	2019	2020	2021	2022	2023
Vitesse	7.252	4.116	4.628	4.976	4.784	8.297	7.337	2.217	14.408
Arrêt et stationnement	128	183	194	244	317	152	51	21	12
GSM	70	41	58	68	106	56	62	33	58
Casque et vêtements de protection	1	2	1	4	1	4	1	0	9
Ceinture et siège enfant	100	32	55	37	50	25	25	12	10
Feux de signalisation	0	2	1	1	1	0	0	7	3
Code de la route	117	93	101	669	94	74	122	166	181
Alcool	44	33	52	39	33	30	30	25	46
Drogues	2	6	7	4	5	11	15	7	13
Conditions techniques	113	125	116	100	90	72	94	67	190
Immatriculation	79	46	37	28	25	24	23	16	38
Permis de conduire	29	40	42	16	21	31	59	31	72
Assurance	20	28	37	18	23	20	18	14	25
Poids lourds	46	16	22	31	8	1	23	74	64
Autres	46	32	17	6	1	0	1	13	4
Inconnu	1	0	10	13	7	3	2	0	49





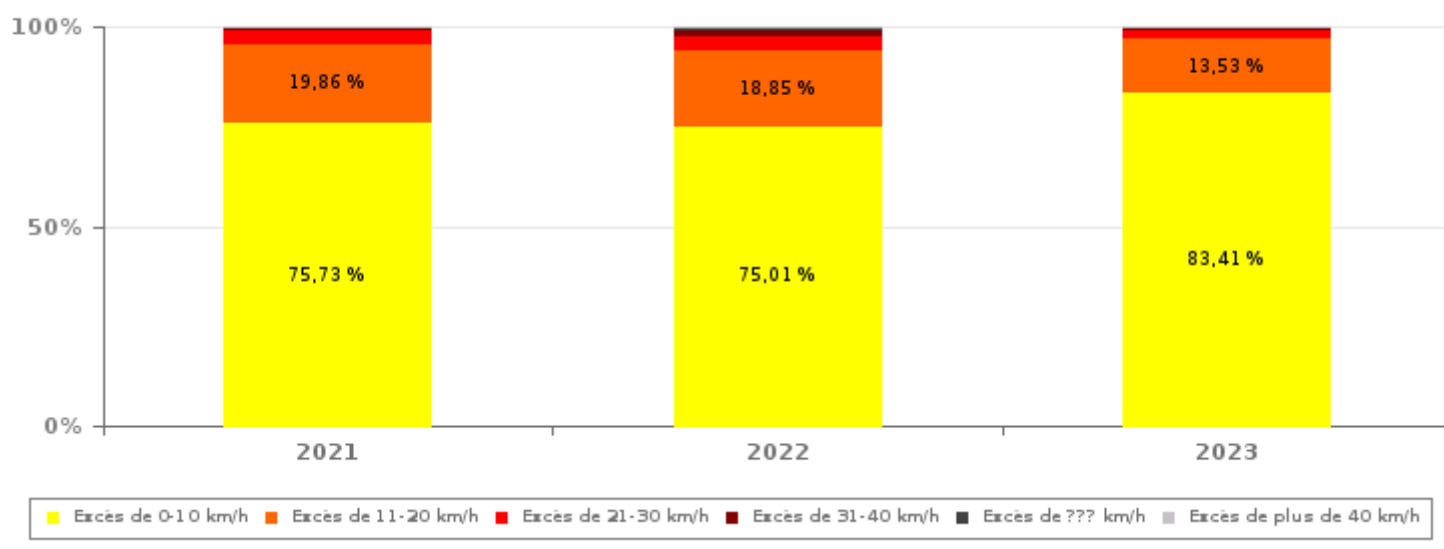
INFRACTIONS ROUTIÈRES (autoroutes incluses) : APERÇU GÉNÉRAL

INFRACTIONS PAR DEGRE DE GRAVITE

Comparaison par année: 2015-2023

VITESSE	2015	2016	2017	2018	2019	2020	2021	2022	2023
Excès de 0-10 km/h	4.813	2.813	3.278	3.849	3.454	6.140	5.556	1.663	12.017
Excès de 11-20 km/h	1.942	1.027	985	920	1.053	1.742	1.457	418	1.949
Excès de 21-30 km/h	391	205	265	160	207	324	240	85	305
Excès de 31-40 km/h	78	47	72	34	44	63	54	34	79
Excès de plus de 40 km/h	24	19	24	9	18	20	22	9	44
Excès de ??? km/h	4	5	4	4	8	8	8	8	14
Sous-total VITESSE	7.252	4.116	4.628	4.976	4.784	8.297	7.337	2.217	14.408

Nombre d'infractions (vitesse): répartition selon la gravité



NON-VITESSE	2015	2016	2017	2018	2019	2020	2021	2022	2023
1er degré	187	231	232	257	293	135	90	58	71
2ème degré	228	137	183	209	273	172	148	58	64
3ème degré	79	48	40	585	29	28	37	79	122
4ème degré	3	1	4	3	2	1	0	3	1
Inconnu/Pas d'application	299	262	291	224	185	167	251	288	516
Sous-total NON-VITESSE	796	679	750	1.278	782	503	526	486	774

Nombre d'infractions (non-vitesse): répartition selon la gravité





INFRACTIONS ROUTIÈRES (autoroutes incluses) : APERÇU GÉNÉRAL

INFRACTIONS PAR DEGRE DE GRAVITE

Comparaison par année: 2015-2023



INFRACTIONS ROUTIÈRES (autoroutes incluses) : APERÇU GÉNÉRAL

Comparaison par mois pour l'année 2023

	Jan	Fév	Mar	Avr	Mai	Juin	Juil	Août	Sep	Oct	Nov	Déc	TOTAL
NOMBRE TOTAL D'INFRACTIONS	1.561	1.388	1.191	1.578	1.128	1.318	1.355	1.011	1.561	1.262	984	845	15.182
INFRACTIONS PAR THEME													
Vitesse	1.506	1.326	1.148	1.514	1.088	1.269	1.304	950	1.452	1.174	884	793	14.408
Arrêt et stationnement	1	0	2	1	0	1	2	1	0	1	2	1	12
GSM	6	4	7	4	6	3	5	5	7	8	2	1	58
Casque et vêtements de protection	0	0	0	1	1	0	0	2	4	1	0	0	9
Ceinture et siège enfant	1	3	0	0	0	2	1	2	1	0	0	0	10
Feux de signalisation	0	0	0	1	0	2	0	0	0	0	0	0	3
Code de la route	15	11	16	28	12	13	11	10	14	18	25	8	181
Alcool	6	1	1	6	2	4	1	3	6	5	9	2	46
Drogues	2	1	0	1	1	0	0	0	1	2	2	3	13
Conditions techniques	5	7	2	13	2	7	22	21	38	26	30	17	190
Immatriculation	3	2	3	2	3	1	5	6	6	2	2	3	38
Permis de conduire	6	3	8	3	7	8	2	2	7	4	17	5	72
Assurance	2	0	0	1	2	0	2	6	5	1	3	3	25
Poids lourds	5	30	4	3	3	7	0	3	1	5	3	0	64
Autres	1	0	0	0	1	1	0	0	0	1	0	0	4
Inconnu	2	0	0	0	0	0	0	0	19	14	5	9	49
INFRACTIONS PAR DEGRE DE GRAVI													
VITESSE													
Excès de 0-10 km/h	1.297	1.080	945	1.291	867	942	1.130	807	1.239	1.011	730	678	12.017
Excès de 11-20 km/h	181	194	163	179	179	274	141	119	168	129	123	99	1.949
Excès de 21-30 km/h	20	32	30	34	23	42	22	16	30	24	22	10	305
Excès de 31-40 km/h	7	14	7	4	11	4	8	3	9	5	2	5	79
Excès de plus de 40 km/h	1	5	2	3	8	5	2	4	6	3	4	1	44
Excès de ??? km/h	0	1	1	3	0	2	1	1	0	2	3	0	14
Sous-total VITESSE	1.506	1.326	1.148	1.514	1.088	1.269	1.304	950	1.452	1.174	884	793	14.408
NON-VITESSE													
1er degré	8	6	3	14	4	4	5	6	7	3	7	4	71
2ème degré	4	6	8	5	3	2	8	8	8	4	4	4	64
3ème degré	10	5	10	8	6	8	12	10	16	18	16	3	122
4ème degré	0	1	0	0	0	0	0	0	0	0	0	0	1
Inconnu/Pas d'application	33	44	22	37	27	35	26	37	78	63	73	41	516
Sous-total NON-VITESSE	55	62	43	64	40	49	51	61	109	88	100	52	774

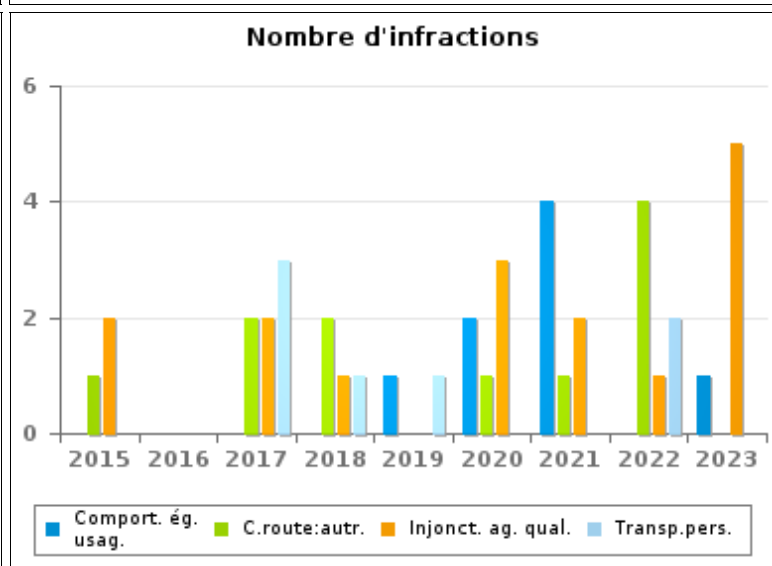
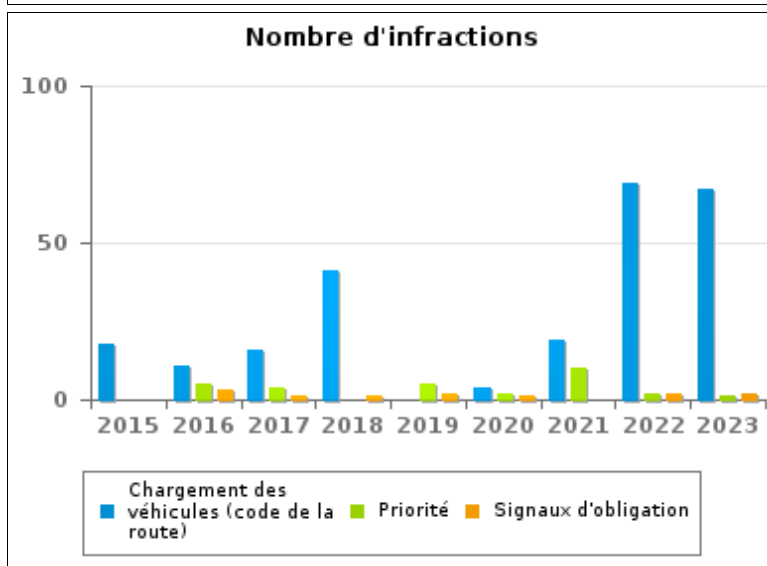
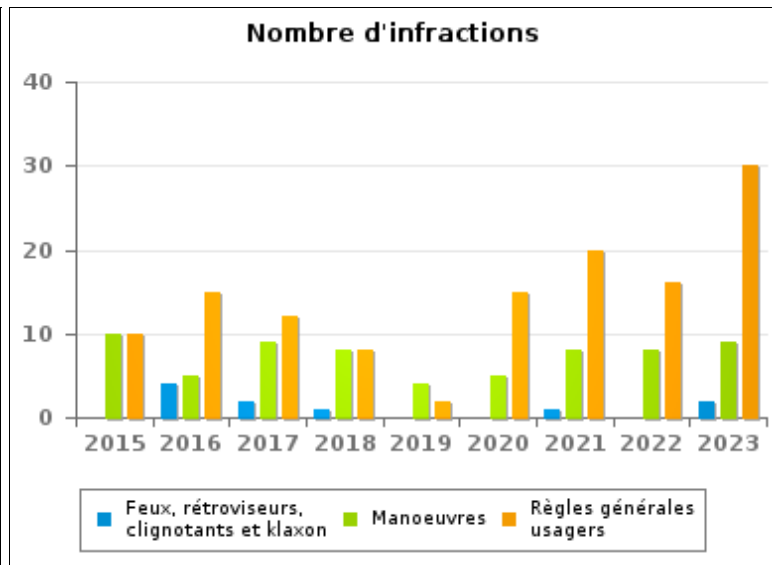
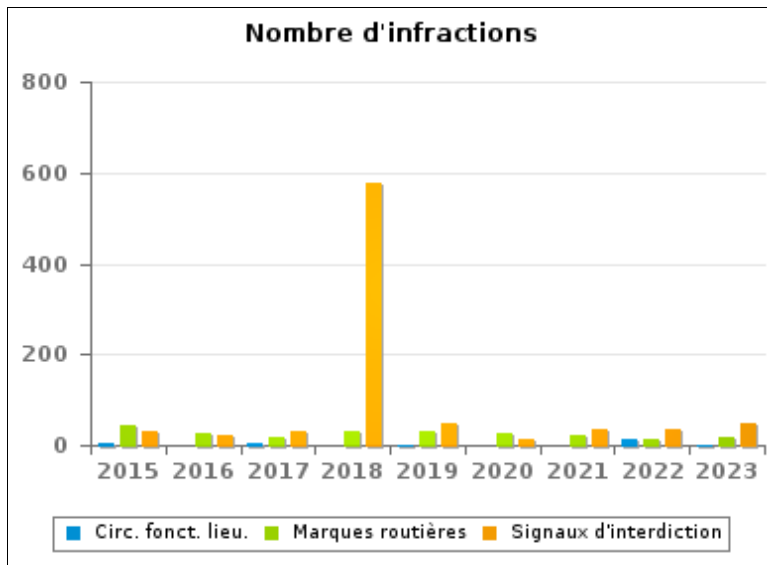


INFRACTIONS ROUTIÈRES (autoroutes incluses) : APERÇU GÉNÉRAL (DÉTAIL)

Comparaison par année: 2015-2023

Code de la route

	2015	2016	2017	2018	2019	2020	2021	2022	2023
Signaux d'interdiction	31	23	30	576	46	14	35	35	46
Chargement des véhicules (code de la route)	18	11	16	41	0	4	19	69	67
Marques routières	42	27	17	30	31	27	22	14	16
Règles générales usagers	10	15	12	8	2	15	20	16	30
Manoeuvres	10	5	9	8	4	5	8	8	9
Priorité	0	5	4	0	5	2	10	2	1
Circulation en fonction du lieu	3	0	3	0	2	0	0	13	2
Injonctions des agents qualifiés	2	0	2	1	0	3	2	1	5
Signaux d'obligation	0	3	1	1	2	1	0	2	2
Code de la route: autres	1	0	2	2	0	1	1	4	0
Feux, rétroviseurs, clignotants et klaxon	0	4	2	1	0	0	1	0	2
Comportement à l'égard de certains usagers	0	0	0	0	1	2	4	0	1
Transport de personnes (code de la route)	0	0	3	1	1	0	0	2	0
TOTAL	117	93	101	669	94	74	122	166	181





INFRACTIONS ROUTIÈRES (autoroutes incluses) : TOP 5 DES INFRACTIONS

2023

Toutes les infractions

Theme	Article de loi	Nombre d'infractions	% (*)
Vitesse	(Attention : l'infraction suivante est uniquement valable pour la Région flamande) Art. 11.1. Dans les agglomérations, la vitesse est limitée à 50 km à l'heure [...].	2.346	15,45%
Vitesse	(Attention : l'infraction suivante est uniquement valable pour la Région flamande) Art. 11.2.1°- b). En dehors des agglomérations, la vitesse est limitée à 120 km à l'heure [...] sur les voies publiques divisées en quatre bandes de circulation ou plus dont deux au moins sont affectées à chaque sens de circulation, pour autant que les sens de circulation soient séparés autrement qu'avec des marques routières [...]. Les limitations de vitesse inférieures imposées par le signal C43 ou résultant de l'article 11.3. restent d'application. Art. 5. Les usagers doivent se conformer[...] aux signaux routiers [...], lorsque ceux-ci sont réguliers en la forme, suffisamment visibles et placés conformément aux prescriptions du [...] [Code de la route]. Art. 68.3. [...] Sign. C43 [avec la mention 70]. A partir du signal jusqu'au prochain carrefour [ou signal C45], interdiction de circuler à une vitesse supérieure à [70 km/h] [...].	555	3,66%
Vitesse	(Attention : l'infraction suivante est uniquement valable pour la Région flamande) Art. 11.2.3°-b). En dehors des agglomérations, la vitesse est limitée à 70 km à l'heure sur les autres voies publiques.	7.975	52,53%
Vitesse	(Attention : l'infraction suivante est uniquement valable pour la Région flamande) Art. 11.2.3°- b). En dehors des agglomérations, la vitesse est limitée à 70 km à l'heure sur les autres voies publiques. Sur certaines voies publiques, une limitation de vitesse inférieure ou supérieure peut cependant être imposée ou admise [...]. Art. 5. Les usagers doivent se conformer [...] aux signaux routiers [...], lorsque ceux-ci sont réguliers en la forme, suffisamment visibles et placés conformément aux prescriptions du [...] règlement [général sur la police de la circulation routière et de l'usage de la voie publique]. Art. 68.3. [...] Sign. C43 [avec la mention 50]. A partir du signal jusqu'au prochain carrefour [ou signal C45], interdiction de circuler à une vitesse supérieure à [50 km/h] [...].	1.539	10,14%
Vitesse	(Attention : l'infraction suivante est uniquement valable pour la Région flamande) Limitations de vitesse / autres voies publiques (hors agglomération) / véhicules et train de véhicules > 7,5 tonnes. Art. 11.3.2°. La vitesse des véhicules est, selon le genre du véhicule, limitée à 60 km à l'heure pour les autres véhicules et trains de véhicules à bandages pneumatiques dont la masse maximale autorisée est supérieure à 7,5 tonnes, sauf sur les voies visées aux 11.2.1° et 11.2.2°a) [de l'AR du 01-12-1975].	1.112	7,32%

Infractions du 4ème degré

Theme	Article de loi	Nombre d'infractions	% (*)
Code de la route	Art. 4.1. Les usagers doivent obtempérer immédiatement aux injonctions des agents qualifiés. Art. 4.2.2°. Sont notamment considérées comme injonctions : le ou les bras tendus horizontalement, qui signifie arrêt pour les usagers qui viennent de directions coupant celles indiquées par le ou les bras tendus. Art. 4.1°. Sont infractions du quatrième degré au sens de l'article 29§1er, 1er alinéa de la [...] loi relative à la police de la circulation routière, coordonnée le 16 mars 1968: [...] transgresser les ordres [...] [mentionnés à l'article 4.2.2° de l'AR 01-12-1975] d'une personne habilitée.	1	0,01 %

(*) % par rapport au nombre total d'infractions

INFRACTIONS ROUTIÈRES (autoroutes incluses) : MOMENT

Nombre d'infractions selon le moment de la semaine

2023

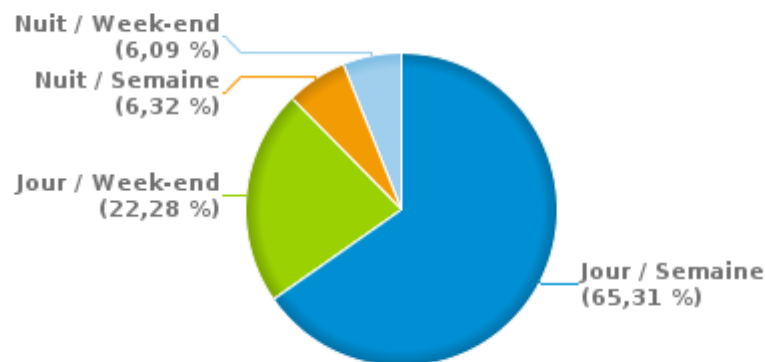


	Semaine			Week-end			TOTAL
	Jour	Nuit	Sous-total	Jour	Nuit	Sous-total	
Vitesse	9.393	891	10.284	3.286	838	4.124	14.408
Arrêt et stationnement	5	0	5	6	1	7	12
GSM	56	0	56	2	0	2	58
Casque et vêtements de protection	7	1	8	0	1	1	9
Ceinture et siège enfant	7	0	7	3	0	3	10
Feux de signalisation	3	0	3	0	0	0	3
Code de la route	151	5	156	18	7	25	181
Alcool	20	2	22	9	15	24	46
Drogues	5	2	7	3	3	6	13
Conditions techniques	108	22	130	34	26	60	190
Immatriculation	21	1	22	9	7	16	38
Permis de conduire	48	3	51	4	17	21	72
Assurance	17	2	19	0	6	6	25
Poids lourds	34	27	61	1	2	3	64
Autres	4	0	4	0	0	0	4
Inconnu	36	4	40	8	1	9	49
TOTAL	9.915	960	10.875	3.383	924	4.307	15.182

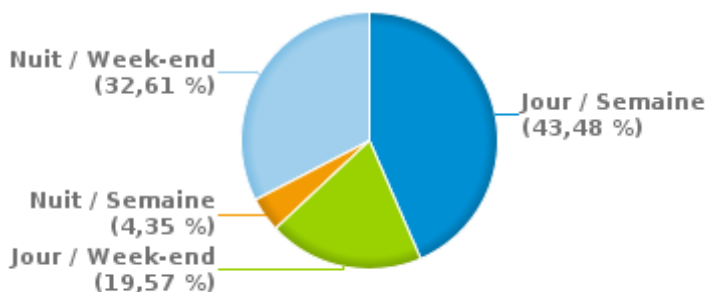
Weekend = Du vendredi 22h00 jusqu'au lundi 06h00
Semaine = Du lundi 06h00 jusqu'au vendredi 22h00

Jour: de 06h00 à 22h00
Nuit: de 22h00 à 06h00

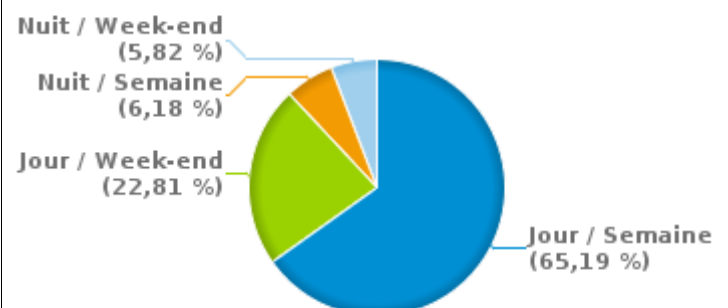
% infractions selon le moment pour l'année 2023



% infractions alcool selon le moment pour l'année 2023



% infractions vitesse selon le moment pour l'année 2023





INFRACTIONS DE VITESSE (autoroutes incluses) : ENDROIT DU CONTRÔLE

2023

Brakel

Rue	Borne Kilométrique	Nr de maison	Excès de 0-10 km/h	Excès de 11-20 km/h	Excès de 21-30 km/h	Excès de 31-40 km/h	Excès de plus de 40 km/h	Excès de ??? km/h	TOTAL
BERENDRIES RICHTING MICHELBEKE		29	3						3
BERENDRIES RICHTING ZOTTEGEM		16	1						1
BERENDRIES RICHTING ZOTTEGEM		29	3	1					4
BRUSSESESTRAAT RICHTING BRAKEL		121A	7						7
BRUSSESESTRAAT RICHTING NINOVE		121A	12	5					17
GENTSESTRAAT RICHTING BRAKEL		54	8						8
GENTSESTRAAT RICHTING NEDERBRAKEL		53	9	2					11
GENTSESTRAAT RICHTING NEDERBRAKEL		69A	6	1					7
GENTSESTRAAT RICHTING ZWALM		53	6	1	1				8
GENTSESTRAAT RICHTING ZWALM		54	6	2					8
GENTSESTRAAT RICHTING ZWALM		69A	6	2					8
GROENSTRAAT RICHTING MICHELBEKE		37	1						1
GROENSTRAAT RICHTING ZOTTEGEM		37	5	1					6
HOLLEBEEKSTRAAT RICHTING DEFTINGEN		43	2	3					5
HOLLEBEEKSTRAAT RICHTING GERAARDSBERGEN		24	9	2	1				12
HOLLEBEEKSTRAAT RICHTING GERAARDSBERGEN		52	3	1					4
HOLLEBEEKSTRAAT RICHTING LIERDE		24	4		1				5
HOLLEBEEKSTRAAT RICHTING PARIKE		40	3						3
HOLLEBEEKSTRAAT RICHTING PARIKE KERK		43	7						7
HOLLEBEEKSTRAAT RICHTING PARIKE KERK		52	1						1
JAGERSSTRAAT RICHTING BRAKEL		71	8						8
JAGERSSTRAAT RICHTING NEDERBRAKEL		29	98	7					105
JAGERSSTRAAT RICHTING NEDERBRAKEL		53	1						1
JAGERSSTRAAT RICHTING OUDENAARDE		29	90	13	1				104
JAGERSSTRAAT RICHTING OUDENAARDE		53	2	1					3
JAGERSSTRAAT RICHTING OUDENAARDE		71	2	1					3



INFRACTIONS DE VITESSE (autoroutes incluses) : ENDROIT DU CONTRÔLE

2023

Rue	Borne Kilometrique	Nr de maison	Excès de 0-10 km/h	Excès de 11-20 km/h	Excès de 21-30 km/h	Excès de 31-40 km/h	Excès de plus de 40 km/h	Excès de ??? km/h	TOTAL
KLEIBERGSTRAAT RICHTING BRAKEL		34	114	8	3	1			126
KLEIBERGSTRAAT RICHTING OUDENAARDE		34	63	11	1	1			76
KROONSTRAAT RICHTING EVERBEEK		54E	3						3
KROONSTRAAT RICHTING HOOGBOS		54E	3						3
LEINSTRAAT RICHTING FLOBECQ		108	18	2					20
LEINSTRAAT RICHTING OPBRAKEL		102	2	4					6
LEINSTRAAT RICHTING OPBRAKEL		108	43	9					52
LEINSTRAAT RICHTING OPBRAKEL		112	25	4	1				30
LEINSTRAAT RICHTING OPBRAKEL		44	52	9	2				63
LEINSTRAAT RICHTING OPBRAKEL		71	10						10
LEINSTRAAT RICHTING VLOESBERG		102	15	4	2				21
LEINSTRAAT RICHTING VLOESBERG		112	23	3					26
LEINSTRAAT RICHTING VLOESBERG		44	37	8					45
LEINSTRAAT RICHTING VLOESBERG		71	6						6
Leizemooie		2						1	1
LEPELSTRAAT RICHTING ELST		19	56	11	2				69
LEPELSTRAAT RICHTING MICHELBEKE		19	29	3					32
LESSENSESTRAAT RICHTING BRAKEL		6	7						7
LESSENSESTRAAT RICHTING EVERBEEK		24	23						23
LESSENSESTRAAT RICHTING LESSEN		24	22	1		2			25
LESSENSESTRAAT RICHTING LESSEN		27	3	1					4
LESSENSESTRAAT RICHTING LESSEN		6	9		1				10
MEIERIJ RICHTING MICHELBEKE		39	1						1
MOLENBERG RICHTING NEDERBRAKEL		13	56	10	1				67
MOLENBERG RICHTING NEDERBRAKEL		5	59	12					71
MOLENBERG RICHTING ZOTTEGEM		13	30	4					34
MOLENBERG RICHTING ZOTTEGEM		5	60	12	1				73



INFRACTIONS DE VITESSE (autoroutes incluses) : ENDROIT DU CONTRÔLE

2023

Rue	Borne Kilométrique	Nr de maison	Excès de 0-10 km/h	Excès de 11-20 km/h	Excès de 21-30 km/h	Excès de 31-40 km/h	Excès de plus de 40 km/h	Excès de ??? km/h	TOTAL
N415 RICHING BRAKEL	20.3		8						8
N415 RICHING ZWALM	20.3		18	4	1	1			24
N415, ZUIDLAAN 159 NAAR BRAKEL, GENTSESTRAAT 33 RI		*	1.611	127	10	1	2		1.751
N493 Geraardsbergen (N42) - Brakel (N8)	6.9							1	1
N8c Liaison N8 - N48	1.0						1		1
N8 Direction Bruxelles	39.5							2	2
N8 Direction Koksijde								1	1
N8 LIERDE, STEENWEG 164 NAAR BRAKEL, BRUSSESESTR		*	3.151	387	59	18	4		3.619
N8 RICHING BRAKEL	47.4		12	2	2		1		17
N8 RICHING HOREBEKE	47.4		8	1	1				10
N8 RICHING NEDERBRAKEL	40.0		38	6	1				45
N8 RICHING NEDERBRAKEL	43.9		57	14	3				74
N8 RICHING NEDERBRAKEL	44.2		112	14	2				128
N8 RICHING NINOVE	40.0		36	9			1		46
N8 RICHING OUDENAARDE	43.9		30	6	1		1		38
N8 RICHING OUDENAARDE	44.2		74	8	2				84
OUDENAARDESESTRAAT RICHING NEDERBRAKEL	*	65		1					1
OUDENAARDESESTRAAT RICHING NEDERBRAKEL		30A		1					1
OUDENAARDESESTRAAT RICHING NEDERBRAKEL		65	7	1					8
OUDENAARDESESTRAAT RICHING OUDENAARDE		65	9		1				10
PRIEMSTRAAT RICHING EVERBEEK-BOVEN		13	19	1					20
PRIEMSTRAAT RICHING GERAARDSBERGEN		13	25	2	1				28
REEPSTRAAT RICHING BRAKEL		24	11	1					12
REEPSTRAAT RICHING LESSEN		24	9	1					10
REEPSTRAAT RICHING PAIRKE		20		1					1
REEPSTRAAT RICHING PARIKE		16	1						1
RONDWEG RICHING NINOVE	1.0		96	49	5	2			152



INFRACTIONS DE VITESSE (autoroutes incluses) : ENDROIT DU CONTRÔLE

2023

Rue	Borne Kilométrique	Nr de maison	Excès de 0-10 km/h	Excès de 11-20 km/h	Excès de 21-30 km/h	Excès de 31-40 km/h	Excès de plus de 40 km/h	Excès de ??? km/h	TOTAL
RONDWEG RICHTING OUDENAARDE	1.0		80	41	11	2			134
RONSESESTRAAT RICHTING NEDERBRAKEL		50	28	6			1		35
RONSESESTRAAT RICHTING RONSE		50	54	8					62
Spoorwegstraat		2						1	1
STEENWEG RICHTING BRAKEL		34	20	1		1			22
STEENWEG RICHTING BRAKEL		44	42	5					47
STEENWEG RICHTING GERAARDSBERGEN		34	15	3	1				19
STEENWEG RICHTING GERAARDSBERGEN		44	27						27
ST.-MARTENSSTRAAT RICHTING BRAKEL		59	17	3					20
ST.-MARTENSSTRAAT RICHTING VLOESBERG		59	44	6		1			51
TOTAL			6.731	868	119	30	11	6	7.765

Horebeke

Rue	Borne Kilométrique	Nr de maison	Excès de 0-10 km/h	Excès de 11-20 km/h	Excès de 21-30 km/h	Excès de 31-40 km/h	Excès de plus de 40 km/h	TOTAL
BROEKSTRAAT RICHTING OUDENAARDE	12.9		1	2				3
BROEKSTRAAT RICHTING ZOTTEGEM	12.9		2	1				3
DORPSSTRAAT RICHTING HOREBEKE		4	22	2	1			25
DORPSSTRAAT RICHTING ZWALM		4	21	10	5	1	1	38
N454 RICHTING HOREBEKE	14.4		5	3	1			9
N454 RICHTING SINT-BLASIUS-BOEKEL	14.4		9		1			10
N8 RICHTING BRAKEL	47.7		7	1	1			9
N8 RICHTING BRAKEL	48.8		2					2
N8 RICHTING OUDENAARDE	47.7		36	3	2			41
N8 RICHTING OUDENAARDE	48.8		3					3
SMARRE RICHTING ZEGELSEM		37B	9	2	1			12
SMARRE RICHTING ZWALM		37B	7	2				9



INFRACTIONS DE VITESSE (autoroutes incluses) : ENDROIT DU CONTRÔLE

2023

Rue	Borne Kilométrique	Nr de maison	Excès de 0-10 km/h	Excès de 11-20 km/h	Excès de 21-30 km/h	Excès de 31-40 km/h	Excès de plus de 40 km/h	TOTAL
TOTAL			124	26	12	1	1	164

Maarkedal

Rue	Borne Kilométrique	Nr de maison	Excès de 0-10 km/h	Excès de 11-20 km/h	Excès de 21-30 km/h	Excès de 31-40 km/h	Excès de plus de 40 km/h	Excès de ??? km/h	TOTAL
HOFVELDSTRAAT RICHTING ELZELE		37	6	1					7
HOFVELDSTRAAT RICHTING HOREBEKE		37	8						8
KOEKAMERSTRAAT RICHTING ELZELE		30	11	2	1				14
KOEKAMERSTRAAT RICHTING SCHORISSE		30	15	2					17
LOUISE-MARIE STRAAT RICHTING RONSE		12C	3						3
LOUISE-MARIE STRAAT RICHTING RONSE		13	16	1					17
LOUISE-MARIE STRAAT RICHTING SCHORISSE		12C	4	1					5
LOUISE-MARIE STRAAT RICHTING SCHORISSE		13	15	5					20
MAARKEWEG RICHTING OUDENAARDE		39	10	5					15
MAARKEWEG RICHTING OUDENAARDE		52	30	6					36
MAARKEWEG RICHTING OUDENAARDE		77	13	6					19
MAARKEWEG RICHTING OUDENAARDE		79	21	5					26
MAARKEWEG RICHTING OUDENAARDE		88	12	2					14
MAARKEWEG RICHTING SCHORISSE		39	8	2					10
MAARKEWEG RICHTING SCHORISSE		52	17	1					18
MAARKEWEG RICHTING SCHORISSE		77	16	1					17
MAARKEWEG RICHTING SCHORISSE		79	22	4					26
MAARKEWEG RICHTING SCHORISSE		88	7	2	1				10
N425 RICHTING LOUISE-MARIE	1.9		6	1					7
N425 RICHTING RONSE	1.9		3		1				4
N60B RICHTING RONSE	0.2		183	43	6	1	4		237
N60 Direction Gent	28.6		42	15	1				58



INFRACTIONS DE VITESSE (autoroutes incluses) : ENDROIT DU CONTRÔLE

2023

Rue	Borne Kilometrique	Nr de maison	Excès de 0-10 km/h	Excès de 11-20 km/h	Excès de 21-30 km/h	Excès de 31-40 km/h	Excès de plus de 40 km/h	Excès de ??? km/h	TOTAL
N60 Direction Gent	29.8							2	2
N60 Direction Gent	30.4		366	165	17	4	3		555
N60 Direction Gent	32.1		71	26	4	2	1		104
N60 Direction Valenciennes (Fr)	31.4			3	2	1			6
N60 RICHTING OUDENAARDE	28.1		182	48	10	1	2		243
N60 RICHTING RONSE	31.4		11	17	5	1			34
NEDERHOLBEEKSTRAAT RICHTING ETIKHOVE		12	23	3					26
NEDERHOLBEEKSTRAAT RICHTING ETIKHOVE		63	4	2					6
NEDERHOLBEEKSTRAAT RICHTING ETIKHOVE		70	5						5
NEDERHOLBEEKSTRAAT RICHTING RONSE		12	27	5					32
NEDERHOLBEEKSTRAAT RICHTING RONSE		63	2						2
NEDERHOLBEEKSTRAAT RICHTING RONSE		92	1		1				2
NEDERHOLBEEKSTRAAT RICHTING SCHORISSE		92	1						1
OMMEGANGSTRAAT RI RONSE		114		1					1
OMMEGANGSTRAAT RI SCHORISSE		114	1						1
OUDENAARDEWEG RICHTING OUDENAARDE		7	5	3					8
OUDENAARDEWEG RICHTING SCHORISSE		7	3	1					4
PONTSTRAAT RICHTING ETIKHOVE		21	11	14	3				28
PONTSTRAAT RICHTING OUDENAARDE		21	43	18	4				65
Rijksweg		157						1	1
Rijksweg								1	1
Rijksweg (NUK)		52					1		1
Rijksweg (NUK)								1	1
RIJKSWEG RICHTING RONSE		52	44	14	5		1		64
TOTAL			1.268	425	61	10	12	5	1.781

Zwalm



INFRACTIONS DE VITESSE (autoroutes incluses) : ENDROIT DU CONTRÔLE

2023

Rue	Borne Kilometrique	Nr de maison	Excès de 0-10 km/h	Excès de 11-20 km/h	Excès de 21-30 km/h	Excès de 31-40 km/h	Excès de plus de 40 km/h	Excès de ??? km/h	TOTAL
BEERLEGEMSEBAAN RICHTING GAVERE		60	16	2					18
BEERLEGEMSEBAAN RICHTING GAVERE		62	85	17	6				108
BEERLEGEMSEBAAN RICHTING ZOTTEGEM	9.6	63	38	8			1		47
BEERLEGEMSEBAAN RICHTING ZOTTEGEM		60	46	6					52
BEERLEGEMSEBAAN RICHTING ZOTTEGEM		62	241	42	9	1			293
BOEKELBAAN RICHTING HOREBEKE		105	1						1
BOEKELBAAN RICHTING HOREBEKE		129	32	14	1				47
BOEKELBAAN RICHTING HOREBEKE		6	15	3					18
BOEKELBAAN RICHTING ZOTTEGEM		105	2	1					3
BOEKELBAAN RICHTING ZOTTEGEM		129	11	3	1				15
BOEKELBAAN RICHTING ZOTTEGEM		6	6	4					10
HUNDELGEMSEBAAN RICHTING GAVERE		15	3						3
HUNDELGEMSEBAAN RICHTING GAVERE		8	4	1					5
HUNDELGEMSEBAAN RICHTING ZOTTEGEM		15	2	3					5
KNOKSTRAAT RICHTING HOREBEKE		39		1					1
KNOKSTRAAT RICHTING HOREBEKE		42	24	3		1			28
KNOKSTRAAT RICHTING HOREBEKE		46	38	8	1	1			48
KNOKSTRAAT RICHTING ZWALM		42	12	5					17
KNOKSTRAAT RICHTING ZWALM		46	10	6					16
LATEMDREEF RICHTING OUDENAARDE	21.2		22	11	1	1			35
LATEMDREEF RICHTING OUDENAARDE		67	14	4	2				20
LATEMDREEF RICHTING ZOTTEGEM	21.2		14	2	1				17
LATEMDREEF RICHTING ZOTTEGEM		67	31	7	1				39
LINDESTRAAT RICHTING GAVERE		45	3	1					4
LINDESTRAAT RICHTING GAVERE		73	25	6	1				32
LINDESTRAAT RICHTING OUDENAARDE		45	7						7
LINDESTRAAT RICHTING OUDENAARDE		73	28	2					30



INFRACTIONS DE VITESSE (autoroutes incluses) : ENDROIT DU CONTRÔLE

2023

Rue	Borne Kilometrique	Nr de maison	Excès de 0-10 km/h	Excès de 11-20 km/h	Excès de 21-30 km/h	Excès de 31-40 km/h	Excès de plus de 40 km/h	Excès de ??? km/h	TOTAL
Marlboroughstraat								1	1
MEILEGEMSTRAAT RICHTING GAVERE		63	18		1				19
MEILEGEMSTRAAT RICHTING OUDENAARDE	*	63	3						3
MEILEGEMSTRAAT RICHTING OUDENAARDE		63	17	4	1				22
N415, GENTSESTRAAT 33 NAAR ZWALM, ZUIDLAAN 159 RIC		*	2.452	263	44	28	12		2.799
N415 RICHTING BRAKEL	12.0		13	2	1				16
N415 RICHTING BRAKEL	15.4		6	1					7
N415 RICHTING BRAKEL	15.5		16	3	1				20
N415 RICHTING GAVERE	9.6		53	5	3				61
N415 RICHTING MUNKZWALM	15.4		14	1	1		1		17
N415 RICHTING MUNKZWALM	15.5		20	5	1				26
N415 RICHTING ZOTTEGEM	12.0		7	4	1				12
N415 RICHTING ZOTTEGEM	9.6		74	20	1	1			96
N435 RICHTING NEDERZWALM	9.3		6						6
N435 RICHTING ZINGEM	9.3		3	1					4
N454 RICHTING HOREBEKE	15.5		24						24
N454 RICHTING HOREBEKE	17.5		44	22	5		1		72
N454 RICHTING ZOTTEGEM	15.5		24	5					29
N454 RICHTING ZOTTEGEM	17.5		40	27	5		1		73
N46 Direction Oudenaarde	21.6		25	7	1	2			35
N46 Direction Oudenaarde	22.0		6	2	1				9
N46 RICHTING ZOTTEGEM	21.6	48	7						7
N46 RICHTING ZOTTEGEM	21.6		14	7	3	2	1		27
N46 RICHTING ZOTTEGEM	22.0	48	5	1					6
N46 ZWALM RICHTING OUDENAARDE	21.6		7	5			3		15
NOORDLAAN RICHTING MUNKZWALM		95	5	1					6
NOORDLAAN RICHTING ZOTTEGEM		95	4	1					5



INFRACTIONS DE VITESSE (autoroutes incluses) : ENDROIT DU CONTRÔLE

2023

Rue	Borne Kilométrique	Nr de maison	Excès de 0-10 km/h	Excès de 11-20 km/h	Excès de 21-30 km/h	Excès de 31-40 km/h	Excès de plus de 40 km/h	Excès de ??? km/h	TOTAL
SPOORWEGLAAN KRUISPUNT ASTRIDSTRAAT RICHTING MU		*	31	3	2				36
SPOORWEGLAAN KRUISPUNT ASTRIDSTRAAT RICHTING OU		*	45	9					54
STATIONSSTRAAT RICHTING OUDENAARDE		14	13	2					15
STATIONSSTRAAT RICHTING OUDENAARDE		8	9	2					11
STATIONSSTRAAT RICHTING ZINGEM		14	13	5	1				19
STATIONSSTRAAT RICHTING ZWALM		8	6	2					8
ZOTTEGEMSESTEENWEG RICHTING HOREBEKE		40A	13	2	2				17
ZOTTEGEMSESTEENWEG RICHTING HOREBEKE		58	36	33	3				72
ZOTTEGEMSESTEENWEG RICHTING ZOTTEGEM		40A	8	1	1				10
ZOTTEGEMSESTEENWEG RICHTING ZOTTEGEM		58	51	18	10	1			80
Zuidlaan				2				2	4
ZUIDLAAN RICHTING BRAKEL		103	4	3					7
ZUIDLAAN RICHTING BRAKEL		115	12						12
ZUIDLAAN RICHTING BRAKEL		125	5	1					6
ZUIDLAAN RICHTING BRAKEL		25	2						2
ZUIDLAAN RICHTING MUNKZWALM		103	6						6
ZUIDLAAN RICHTING MUNKZWALM		125	1						1
ZUIDLAAN RICHTING ZOTTEGEM		115	2						2
TOTAL			3.894	630	113	38	20	3	4.698



INFRACTIONS DE VITESSE (autoroutes incluses) : RÉGIME VITESSE

2023

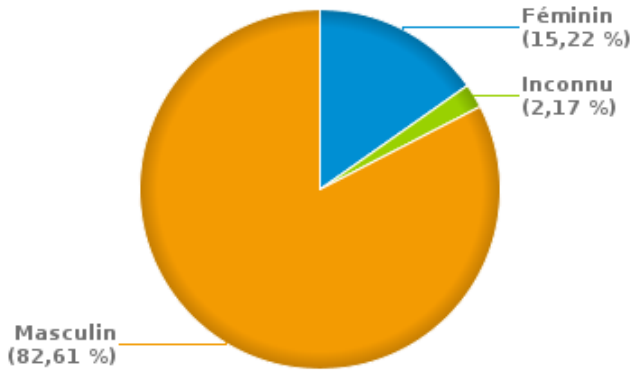
Vitesse autorisée	Excès de 0-10 km/h	Excès de 11-20 km/h	Excès de 21-30 km/h	Excès de 31-40 km/h	Excès de plus de 40	Excès de ??? km/h	TOTAL
30	95	19	3	0	0	0	117
50	3.290	698	113	16	7	0	4.124
60	956	153	3	0	0	0	1.112
70	7.326	954	160	58	32	0	8.530
90	350	125	26	5	5	0	511
Inconnu	0	0	0	0	0	14	14
TOTAL	12.017	1.949	305	79	44	14	14.408

INFRACTIONS ROUTIÈRES (autoroutes incluses) : PROFIL DES CONTREVENANTS 2023

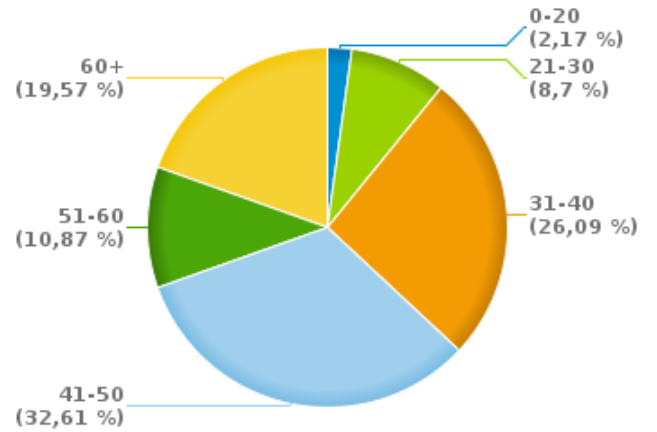
Nombre d'infractions d'alcool par catégorie d'âge et par sexe

	Masculin	Féminin	Inconnu	TOTAL
0-20	1	0	0	1
21-30	4	0	0	4
31-40	10	1	1	12
41-50	12	3	0	15
51-60	3	2	0	5
60+	8	1	0	9
TOTAL	38	7	1	46

% infractions alcool par sexe pour l'année 2023



% infractions alcool par catégorie d'âge pour l'année 2023



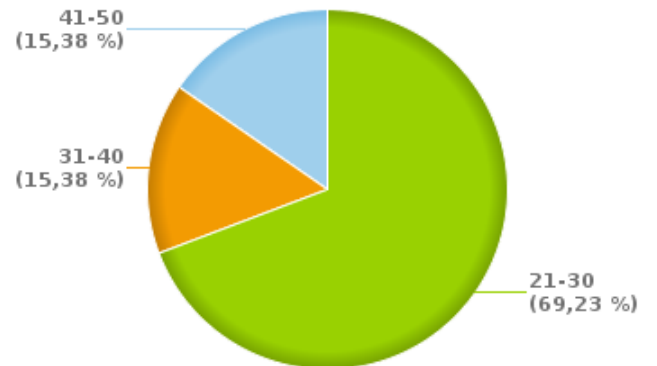
Nombre d'infractions de drogues par catégorie d'âge et par sexe

	Masculin	TOTAL
21-30	9	9
31-40	2	2
41-50	2	2
TOTAL	13	13

% infractions drogues par sexe pour l'année 2023



% infractions drogues par catégorie d'âge pour l'année 2023





INFRACTIONS ROUTIÈRES
FILTRES ET PARAMÈTRES SELECTIONNÉS
DANS CE RAPPORT

Année de début de l'infraction	2015
Année de fin de l'infraction	2023
Trimestre(s)	Trim. 1;Trim. 2;Trim. 3;Trim. 4
Zone de police	ZP BRAKEL (BRAKEL)
Unité locale/fédérale	
Hors/sur autoroute	(autoroutes incluses)
Unité de police constatante	
Date de clôture de la banque de données	30/04/24

Date de mise à jour du rapport	01 JUIL. 2024 10:22:52
---------------------------------------	------------------------