

**Aperçu
Infractions routières
(autoroutes incluses)
2023**

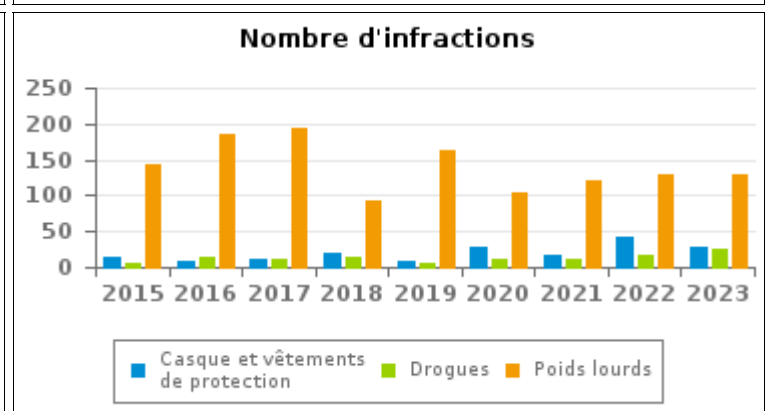
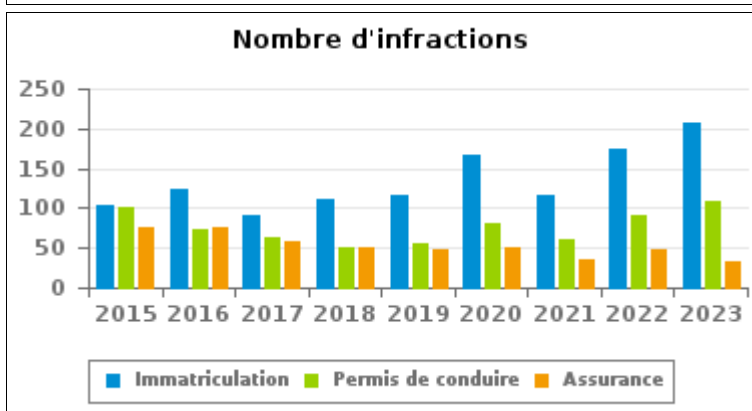
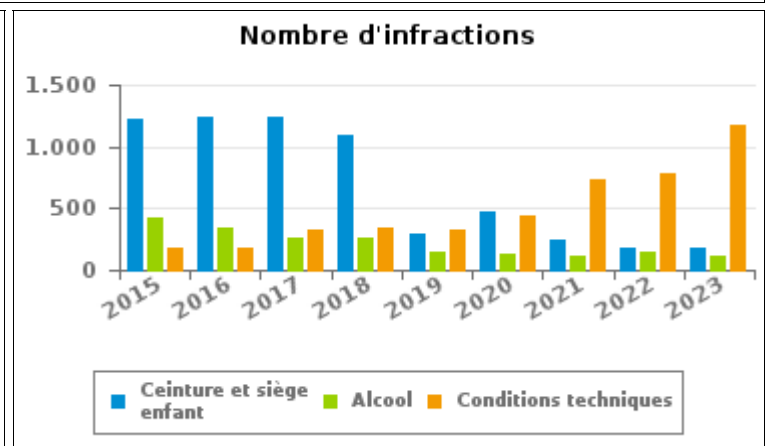
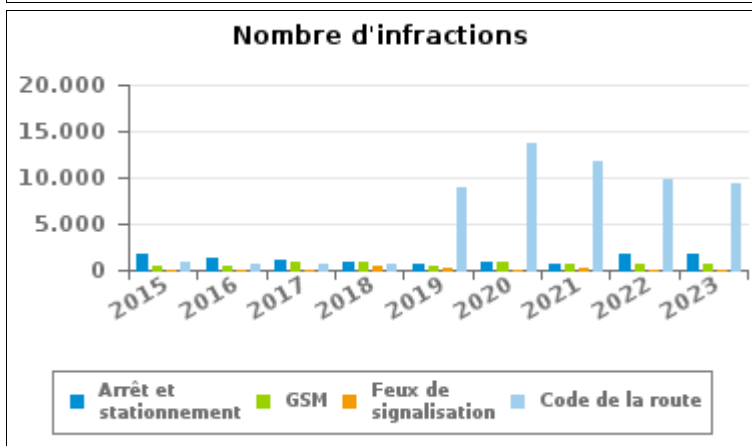
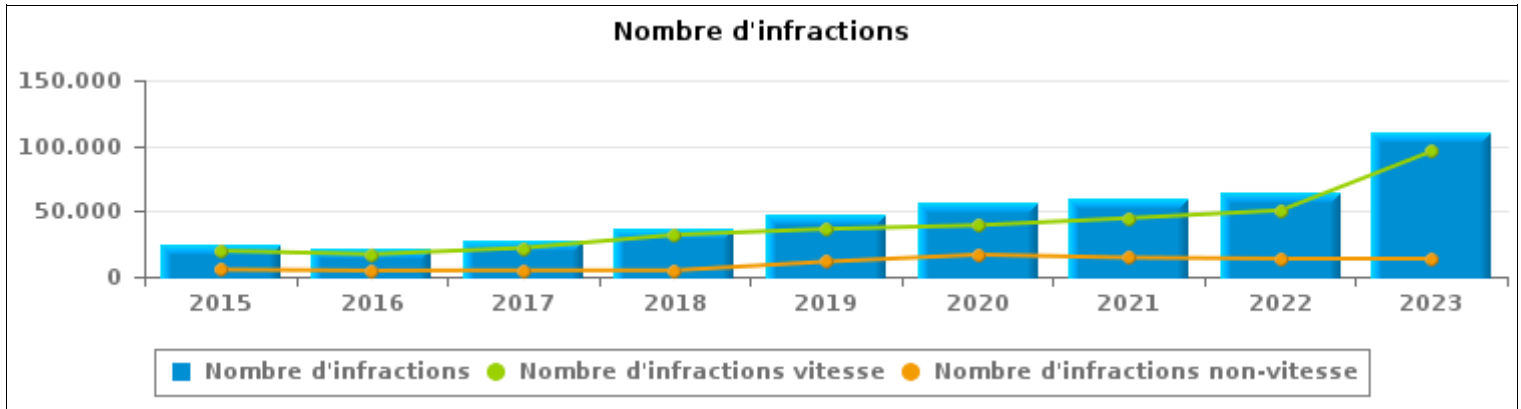
**ZP VLAAMSE ARDENNEN
(OUDENAARDE)**



INFRACTIONS ROUTIÈRES (autoroutes incluses) : APERÇU GÉNÉRAL

Comparaison par année: 2015-2023

	2015	2016	2017	2018	2019	2020	2021	2022	2023
NOMBRE TOTAL D'INFRACTIONS	25.229	21.901	26.947	36.906	47.973	56.123	59.330	64.474	109.746
INFRACTIONS PAR THEME									
	2015	2016	2017	2018	2019	2020	2021	2022	2023
Vitesse	19.783	17.184	22.032	32.024	36.465	39.295	44.757	50.665	95.949
Arrêt et stationnement	1.690	1.241	1.005	907	751	875	662	1.789	1.794
GSM	520	446	907	940	440	852	597	563	580
Casque et vêtements de protection	14	9	11	21	8	27	17	43	29
Ceinture et siège enfant	1.220	1.231	1.239	1.094	301	469	245	185	172
Feux de signalisation	69	25	13	427	130	14	116	18	22
Code de la route	886	739	684	555	8.992	13.609	11.731	9.807	9.413
Alcool	421	342	261	255	152	125	112	147	108
Drogues	7	13	10	14	5	10	12	18	24
Conditions techniques	179	181	320	335	330	439	736	786	1.174
Immatriculation	104	123	91	112	116	166	116	173	207
Permis de conduire	102	72	63	50	55	80	61	92	109
Assurance	76	76	59	50	49	51	36	48	33
Poids lourds	143	186	193	92	164	104	122	130	128
Autres	11	33	58	30	14	7	10	10	3
Inconnu	4	0	1	0	1	0	0	0	1





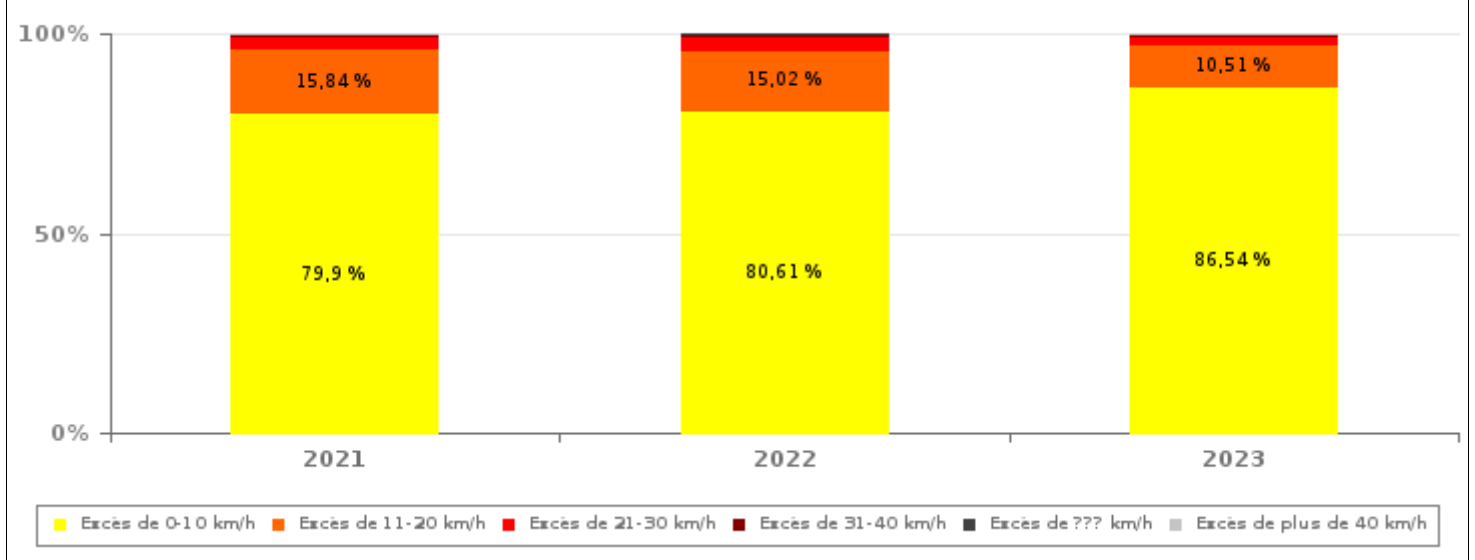
INFRACTIONS ROUTIÈRES (autoroutes incluses) : APERÇU GÉNÉRAL

INFRACTIONS PAR DEGRE DE GRAVITE

Comparaison par année: 2015-2023

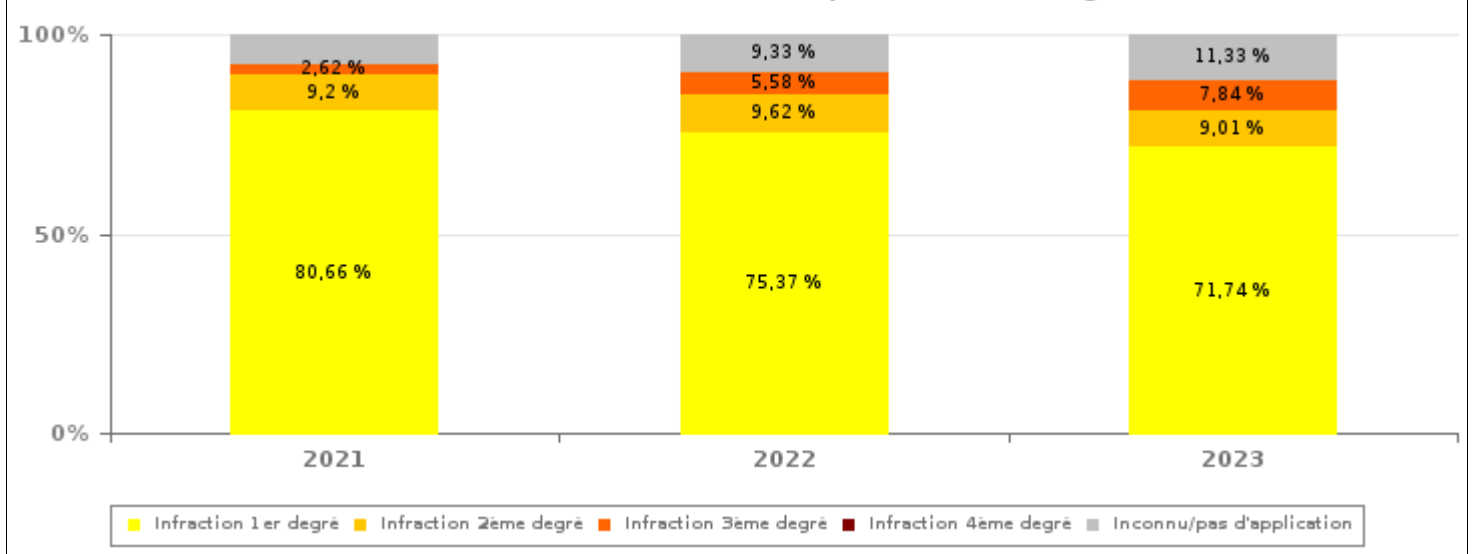
VITESSE	2015	2016	2017	2018	2019	2020	2021	2022	2023
Excès de 0-10 km/h	14.795	12.759	15.684	24.058	27.893	30.227	35.759	40.843	83.033
Excès de 11-20 km/h	3.846	3.302	4.768	6.069	6.723	6.934	7.090	7.611	10.084
Excès de 21-30 km/h	812	743	1.121	1.368	1.362	1.553	1.384	1.609	1.947
Excès de 31-40 km/h	172	177	245	325	316	321	313	385	520
Excès de plus de 40 km/h	48	63	118	110	115	132	124	126	245
Excès de ??? km/h	110	140	96	94	56	128	87	91	120
Sous-total VITESSE	19.783	17.184	22.032	32.024	36.465	39.295	44.757	50.665	95.949

Nombre d'infractions (vitesse): répartition selon la gravité



NON-VITESSE	2015	2016	2017	2018	2019	2020	2021	2022	2023
1er degré	1.920	1.492	984	944	9.331	14.014	11.754	10.408	9.898
2ème degré	2.295	2.190	2.579	2.397	1.139	1.776	1.340	1.329	1.243
3ème degré	315	160	398	694	266	232	382	770	1.081
4ème degré	8	16	4	3	4	3	7	14	12
Inconnu/Pas d'application	908	859	950	844	768	803	1.090	1.288	1.563
Sous-total NON-VITESSE	5.446	4.717	4.915	4.882	11.508	16.828	14.573	13.809	13.797

Nombre d'infractions (non-vitesse): répartition selon la gravité





INFRACTIONS ROUTIÈRES (autoroutes incluses) : APERÇU GÉNÉRAL

INFRACTIONS PAR DEGRE DE GRAVITE

Comparaison par année: 2015-2023



INFRACTIONS ROUTIÈRES (autoroutes incluses) : APERÇU GÉNÉRAL

Comparaison par mois pour l'année 2023

	Jan	Fév	Mar	Avr	Mai	Juin	Juil	Août	Sep	Oct	Nov	Déc	TOTAL
NOMBRE TOTAL D'INFRACTIONS	8.098	10.131	12.296	9.703	7.302	9.600	11.275	11.868	9.062	8.097	5.381	6.933	109.746
INFRACTIONS PAR THEME													
Vitesse	6.853	8.992	10.628	9.041	5.865	8.500	10.127	10.761	8.037	7.021	4.300	5.824	95.949
Arrêt et stationnement	150	102	274	128	143	141	97	153	195	96	117	198	1.794
GSM	30	34	68	47	105	76	34	53	61	36	18	18	580
Casque et vêtements de protection	1	1	1	1	2	3	7	6	6	0	1	0	29
Ceinture et siège enfant	13	11	25	14	31	17	8	16	29	2	2	4	172
Feux de signalisation	0	2	2	4	5	3	1	1	0	1	1	2	22
Code de la route	919	887	1.154	376	978	725	761	674	571	769	842	757	9.413
Alcool	9	6	15	4	19	8	4	15	17	4	4	3	108
Drogues	2	1	5	0	9	2	2	0	0	0	2	1	24
Conditions techniques	85	60	86	52	83	81	175	156	118	125	61	92	1.174
Immatriculation	10	11	12	17	18	23	46	25	8	14	9	14	207
Permis de conduire	12	10	12	5	10	11	6	6	4	11	12	10	109
Assurance	6	1	3	3	2	3	3	1	3	2	4	2	33
Poids lourds	7	12	11	11	32	6	4	1	12	16	8	8	128
Autres	1	1	0	0	0	1	0	0	0	0	0	0	3
Inconnu	0	0	0	0	0	0	0	0	1	0	0	0	1
INFRACTIONS PAR DEGRE DE GRAVI													
VITESSE													
Excès de 0-10 km/h	5.798	7.826	9.278	7.795	5.051	7.464	8.820	9.175	6.980	6.167	3.683	4.996	83.033
Excès de 11-20 km/h	831	933	1.073	999	660	825	1.055	1.184	783	650	461	630	10.084
Excès de 21-30 km/h	164	173	196	165	114	133	186	265	184	139	95	133	1.947
Excès de 31-40 km/h	31	38	53	48	16	42	32	100	49	37	29	45	520
Excès de plus de 40 km/h	17	15	15	22	14	25	26	29	29	23	17	13	245
Excès de ??? km/h	12	7	13	12	10	11	8	8	12	5	15	7	120
Sous-total VITESSE	6.853	8.992	10.628	9.041	5.865	8.500	10.127	10.761	8.037	7.021	4.300	5.824	95.949
NON-VITESSE													
1er degré	974	909	1.284	400	970	735	776	725	617	798	873	837	9.898
2ème degré	104	70	131	89	129	102	113	113	154	65	68	105	1.243
3ème degré	53	69	122	91	175	149	63	91	93	65	50	60	1.081
4ème degré	0	0	0	1	2	1	2	0	2	0	4	0	12
Inconnu/Pas d'application	114	91	131	81	161	113	194	178	159	148	86	107	1.563
Sous-total NON-VITESSE	1.245	1.139	1.668	662	1.437	1.100	1.148	1.107	1.025	1.076	1.081	1.109	13.797

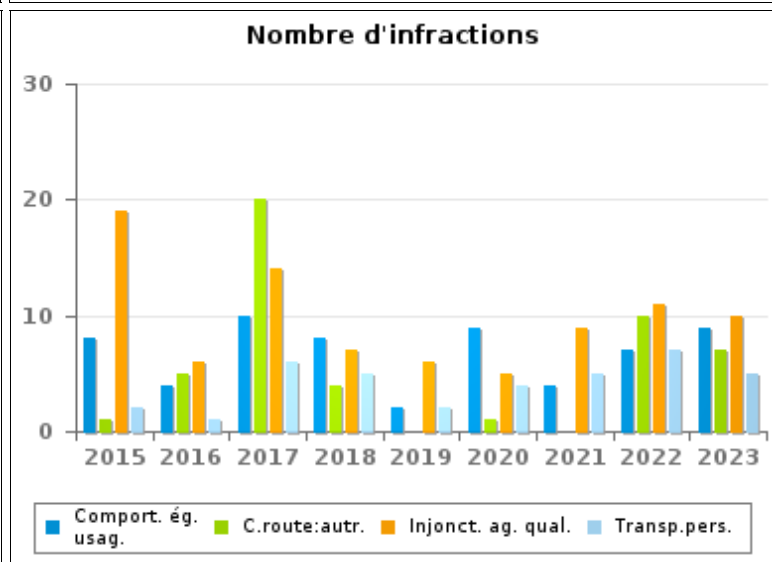
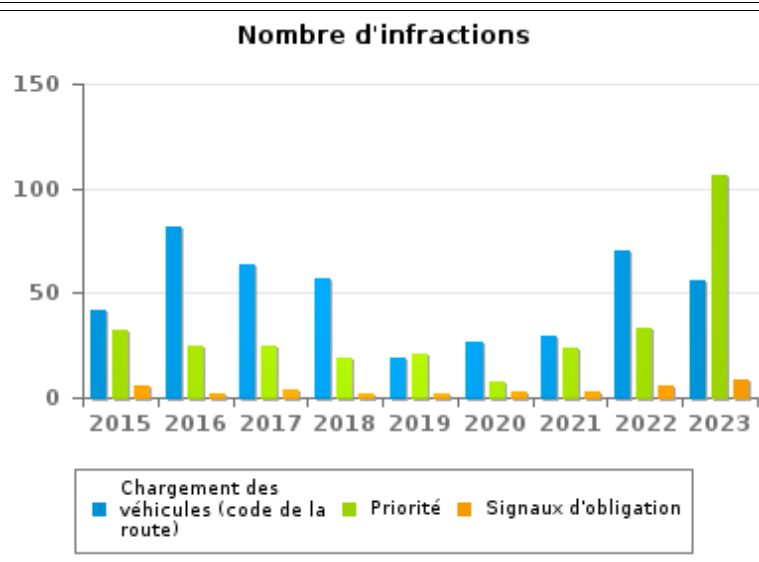
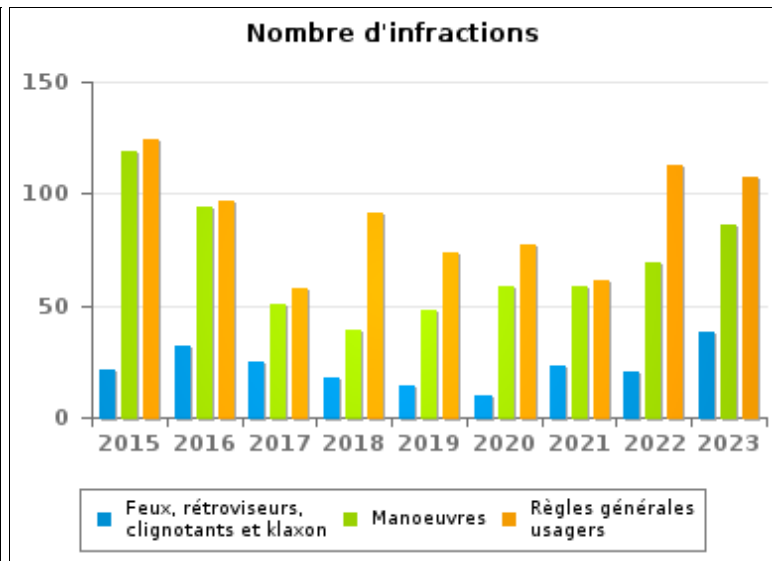
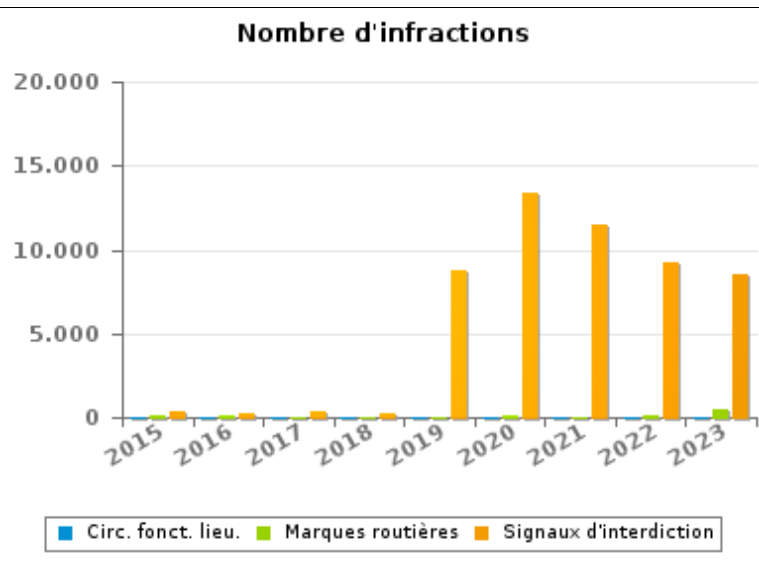


INFRACTIONS ROUTIÈRES (autoroutes incluses) : APERÇU GÉNÉRAL (DÉTAIL)

Comparaison par année: 2015-2023

Code de la route

	2015	2016	2017	2018	2019	2020	2021	2022	2023
Signaux d'interdiction	362	279	340	249	8.747	13.327	11.443	9.270	8.524
Marques routières	146	96	58	54	49	71	56	166	441
Règles générales usagers	124	97	58	91	74	77	61	113	107
Manoeuvres	119	94	51	39	48	59	59	69	86
Chargement des véhicules (code de la route)	42	82	64	57	19	27	29	70	56
Priorité	32	25	25	19	21	8	24	33	106
Feux, rétroviseurs, clignotants et klaxon	21	32	25	18	14	10	23	20	38
Circulation en fonction du lieu	4	16	9	2	8	8	15	25	15
Injonctions des agents qualifiés	19	6	14	7	6	5	9	11	10
Comportement à l'égard de certains usagers	8	4	10	8	2	9	4	7	9
Code de la route: autres	1	5	20	4	0	1	0	10	7
Signaux d'obligation	6	2	4	2	2	3	3	6	9
Transport de personnes (code de la route)	2	1	6	5	2	4	5	7	5
TOTAL	886	739	684	555	8.992	13.609	11.731	9.807	9.413





INFRACTIONS ROUTIÈRES (autoroutes incluses) : TOP 5 DES INFRACTIONS

2023

Toutes les infractions

Theme	Article de loi	Nombre d'infractions	% (*)
Vitesse	Art. 11.2.1°.a). En dehors des agglomérations, la vitesse est limitée à 120 km à l'heure sur les autoroutes [...].	8.828	8,04%
Vitesse	(Attention : l'infraction suivante est uniquement valable pour la Région flamande) Art. 11.1. Dans les agglomérations, la vitesse est limitée à 50 km à l'heure [...].	24.382	22,22%
Vitesse	(Attention : l'infraction suivante est uniquement valable pour la Région flamande) Art. 11.2.1°- b). En dehors des agglomérations, la vitesse est limitée à 120 km à l'heure [...] sur les voies publiques divisées en quatre bandes de circulation ou plus dont deux au moins sont affectées à chaque sens de circulation, pour autant que les sens de circulation soient séparés autrement qu'avec des marques routières [...]. Les limitations de vitesse inférieures imposées par le signal C43 ou résultant de l'article 11.3. restent d'application. Art. 5. Les usagers doivent se conformer aux signaux lumineux de circulation, aux signaux routiers et aux marques routières, lorsque ceux-ci sont réguliers en la forme, suffisamment visibles et placés conformément aux prescriptions du [...] règlement [général sur la police de la circulation routière et de l'usage de la voie publique]. Art. 68.3. [...] Sign. C43 [avec la mention 90]. A partir du signal jusqu'au prochain carrefour [ou signal C45], inter	41.277	37,61%
Vitesse	(Attention : l'infraction suivante est uniquement valable pour la Région flamande) Art. 11.2.3°.b). En dehors des agglomérations, la vitesse est limitée à 70 km à l'heure sur les autres voies publiques.	12.313	11,22%
Code de la route	Art. 5. Les usagers doivent se conformer aux signaux lumineux de circulation, aux signaux routiers et aux marques routières, lorsque ceux-ci sont réguliers en la forme, suffisamment visibles et placés conformément aux prescriptions du [...] règlement [général sur la police de la circulation routière et de l'usage de la voie publique]. Art. 68.3. [...] Sign. C 3. Accès interdit, dans les deux sens, à tout conducteur.	7.890	7,19%

Infractions du 4ème degré

Theme	Article de loi	Nombre d'infractions	% (*)
Code de la route	Constitue une infraction de 4ème degré en vertu de l'article 4.3° de l'AR du 30-09-2005 :Art. 17.2.3°. Le dépassement par la gauche d'un véhicule attelé [...] ou d'un véhicule à plus de deux roues est interdit à l'approche du sommet d'une côte et dans les virages, lorsque la visibilité est insuffisante, sauf si le dépassement peut se faire sans franchir la ligne blanche continue délimitant la partie de la chaussée affectée à la circulation venant en sens inverse.	1	0,00 %
Code de la route	Constitue une infraction de 4ème degré en vertu de l'article 4.4° de l'AR du 30-09-2005 : Art. 20.3.2°. Il est interdit de s'engager sur un passage à niveau lorsque les feux rouges clignotants sont allumés.	1	0,00 %
Code de la route	Constitue une infraction de 4ème degré en vertu de l'article 4.5° de l'AR du 30-09-2005 :Art. 21.4.3°. Il est interdit sur les autoroutes de faire marche arrière ou de rouler en sens contraire au sens obligatoire.	3	0,00 %
Code de la route	Constitue une infraction de 4ème degré en vertu de l'article 4.7° de l'AR du 30-09-2005 :Art. 50. Sauf autorisation spéciale de l'autorité légalement habilitée, il est interdit de se livrer sur la voie publique à des luttes de vitesse, ainsi qu'à des épreuves sportives, notamment des courses ou concours de vitesse, de régularité ou d'adresse.	7	0,01 %

(*) % par rapport au nombre total d'infractions

INFRACTIONS ROUTIÈRES (autoroutes incluses) : MOMENT

Nombre d'infractions selon le moment de la semaine

2023

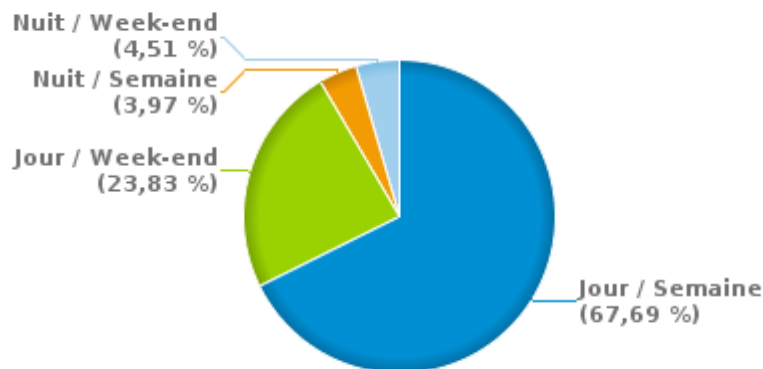


	Semaine			Week-end			TOTAL
	Jour	Nuit	Sous-total	Jour	Nuit	Sous-total	
Vitesse	64.465	3.955	68.420	23.282	4.247	27.529	95.949
Arrêt et stationnement	1.303	64	1.367	331	96	427	1.794
GSM	526	2	528	51	1	52	580
Casque et vêtements de protection	18	2	20	6	3	9	29
Ceinture et siège enfant	137	0	137	29	6	35	172
Feux de signalisation	14	3	17	4	1	5	22
Code de la route	6.638	268	6.906	2.063	444	2.507	9.413
Alcool	20	4	24	53	31	84	108
Drogues	9	0	9	5	10	15	24
Conditions techniques	835	37	872	244	58	302	1.174
Immatriculation	141	6	147	45	15	60	207
Permis de conduire	67	8	75	16	18	34	109
Assurance	22	0	22	5	6	11	33
Poids lourds	91	13	104	13	11	24	128
Autres	3	0	3	0	0	0	3
Inconnu	0	0	0	1	0	1	1
TOTAL	74.289	4.362	78.651	26.148	4.947	31.095	109.746

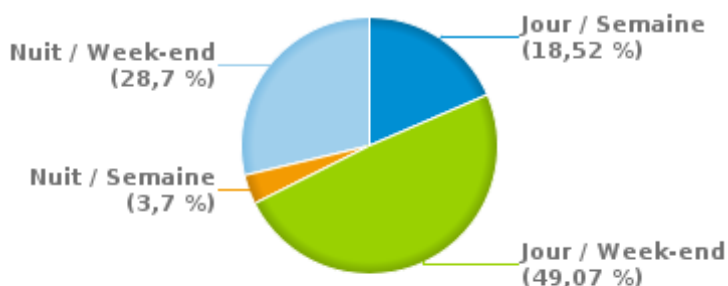
Weekend = Du vendredi 22h00 jusqu'au lundi 06h00
Semaine = Du lundi 06h00 jusqu'au vendredi 22h00

Jour: de 06h00 à 22h00
Nuit: de 22h00 à 06h00

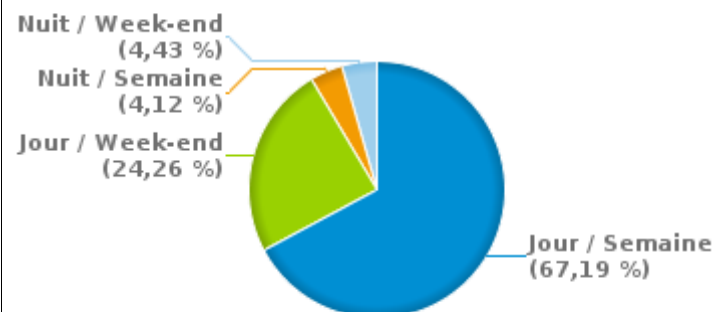
% infractions selon le moment pour l'année 2023



% infractions alcool selon le moment pour l'année 2023



% infractions vitesse selon le moment pour l'année 2023





INFRACTIONS DE VITESSE (autoroutes incluses) : ENDROIT DU CONTRÔLE

2023

Kluisbergen

Rue	Borne Kilometrique	Nr de maison	Excès de 0-10 km/h	Excès de 11-20 km/h	Excès de 21-30 km/h	Excès de 31-40 km/h	Excès de plus de 40 km/h	Excès de ??? km/h	TOTAL
Boskouter		24						1	1
Kappellestraat		29	151	28					179
Molenstraat		105	40	9	1				50
Molenstraat		144	17	3					20
N36 Direction Kortemark	48.6		86	23	3		1		113
N36 Direction Kortemark	48.7		98	22	2	4			126
N36 Direction Kortemark	48.8		503	162	40	12	3		720
N36 Direction Renaix	48.6		69	16	2				87
N8 BERCHEMWEГ 75 NAAR KLUISBERGEN OUDENAARDEBAAN		*	1.890	123	20	5	7		2.045
N8 Direction Koksijde	63.0		24	5					29
Oudenaardebaan		18	13		1				14
Parklaan		29	18	5	1				24
Ronse Baan		8	155	64	6				225
Ronse Baan		9	474	143	35	13	3		668
Ronse Baan			1					1	2
Stationsstraat		110	57	2					59
Stationsstraat		112	51	4		1	1		57
Stationsstraat		126	26						26
Stationsstraat		81	28	1					29
Stationsstraat		85	66	12	3				81
Stationsstraat		93	36	1					37
Stroomlaan								2	2
TOTAL			3.803	623	114	35	15	4	4.594

Kruisem



INFRACTIONS DE VITESSE (autoroutes incluses) : ENDROIT DU CONTRÔLE

2023

Rue	Borne Kilométrique	Nr de maison	Excès de 0-10 km/h	Excès de 11-20 km/h	Excès de 21-30 km/h	Excès de 31-40 km/h	Excès de plus de 40 km/h	Excès de ??? km/h	TOTAL
A14-E17 Dir Anvers	29.1	*	210	47	14	8	1		280
A14-E17 Dir Anvers	29.3	*	193	57	8	5	2		265
A14-E17 Dir Anvers	29.3			5	1	2	1		9
A14-E17 Dir Anvers	31.3					1		1	2
A14-E17 Dir Anvers	31.7							2	2
A14-E17 Dir Anvers	32.5							1	1
A14-E17 Dir Anvers	33.1		3.044	701	163	36	20		3.964
A14-E17 Dir Anvers	38.0							1	1
A14-E17 Dir Anvers			7	6	3	2	3	5	26
A14-E17 Dir Anvers sortie 6 Kruishoutem								1	1
A14-E17 Direction Antwerpen Parking Kruishoutem	26.9							2	2
A14-E17 Dir Lille (F)	23.0							1	1
A14-E17 Dir Lille (F)	30.5							1	1
A14-E17 Dir Lille (F)	32.7		3.505	728	137	31	13	2	4.416
A14-E17 Dir Lille (F)	33.6					1			1
A14-E17 Dir Lille (F)			1	1	1		1	7	11
A14-E17 Dir Lille (F) ch. serv. cplx 6 Kruishoutem								1	1
A14-E17 Dir Lille (F) sortie 6 Kruishoutem								1	1
Anzegemsesteenweg		21	61	17	4	2			84
Deinsesteenweg		174	62	29	5	1			97
Deinsesteenweg		184	84	8	1	1			94
Deinsesteenweg		194	98	26	4	2			130
Deinsesteenweg		201	112	28	6	1			147
Deinsesteenweg		213	88	25	2	2			117
Deinsesteenweg		230	38	14		1			53
Gentsesteenweg								2	2
Hoogstraat								1	1



INFRACTIONS DE VITESSE (autoroutes incluses) : ENDROIT DU CONTRÔLE

2023

Rue	Borne Kilometrique	Nr de maison	Excès de 0-10 km/h	Excès de 11-20 km/h	Excès de 21-30 km/h	Excès de 31-40 km/h	Excès de plus de 40 km/h	Excès de ??? km/h	TOTAL
Huisgaverstraat		17	25	7	1				33
Huisgaverstraat		23	73	19	4	1			97
Huisgaverstraat		31	5	6					11
Kasteelstraat		32	291	82	26	3	1		403
Kasteelstraat		34	61	23	6	1	1		92
Kasteelstraat		36	35	8	2				45
Kasteelstraat		37	23	1	1				25
Kasteelstraat		38	1						1
Kruishoutemsesteenweg		15	16	4					20
Kruishoutemsesteenweg		153	82	10	1				93
Kruishoutemsesteenweg		157	87	12	1	1			101
Kruishoutemsesteenweg		166	117	13	1				131
Kruishoutemsesteenweg		9	67	10					77
N435 Lozer (N437) - Nederzwalm (N46)	8.0		25	3	2				30
N435 Lozer (N437) - Nederzwalm (N46)	8.7		27	6					33
N459 KRUISSHOUTEM, OUDENAARDSESTEENWEG 28 NAAR O		*	1.699	150	31	15	7		1.902
N60 OUDENAARDE, 51 NAAR KRUISEM, 42 RICHTING GENT		*	17.899	1.554	268	83	43		19.847
Nederzwalmsesteenweg		121	354	73	8	1	1		437
Nederzwalmsesteenweg		123	292	75	12	1	1		381
Nederzwalmsesteenweg		80	288	43	5		1		337
Nederzwalmsesteenweg		82	81	17	5				103
Neerrechemstraat		40	130	22	4				156
Neerrechemstraat		40A	78	10	2				90
Olsensesteenweg		11	92	15	1				108
Olsensesteenweg		18	263	41	2	1			307
Olsensesteenweg		19	54	9	1				64
Oudenaardsesteenweg		7G	12	1					13



INFRACTIONS DE VITESSE (autoroutes incluses) : ENDROIT DU CONTRÔLE

2023

Rue	Borne Kilométrique	Nr de maison	Excès de 0-10 km/h	Excès de 11-20 km/h	Excès de 21-30 km/h	Excès de 31-40 km/h	Excès de plus de 40 km/h	Excès de ??? km/h	TOTAL
Ouwegemsesteenweg		144	27	1					28
Ouwegemsesteenweg		34	53	10	1				64
Ouwegemsesteenweg		42	24	3	1				28
Ouwegemsesteenweg		61	151	20	3				174
Ouwegemsesteenweg		65	43	5					48
Wannegemstraat		42	3	1	1				5
Waregemsesteenweg		142		1					1
Waregemsesteenweg		159	31	8	1	1			41
Waregemsesteenweg		35	28	12	1				41
Waregemsesteenweg		54	130	11	3				144
Waregemsesteenweg		57	105	17	2				124
Waregemsestraat		42	30	5	2				37
Waregemsestraat								1	1
TOTAL			30.305	4.000	748	204	96	30	35.383

Oudenaarde

Rue	Borne Kilométrique	Nr de maison	Excès de 0-10 km/h	Excès de 11-20 km/h	Excès de 21-30 km/h	Excès de 31-40 km/h	Excès de plus de 40 km/h	Excès de ??? km/h	TOTAL
Aalststraat		11	193	28	4				225
Aalststraat		7	181	42	3				226
Aalststraat		8	82	14	3		1		100
Aalststraat		9	156	16	4				176
Abdijstraat		66	10						10
Berchemweg		317	9	2					11
Berchemweg							1	2	3
Beverstraat								3	3
Broekstraat		156	4						4



INFRACTIONS DE VITESSE (autoroutes incluses) : ENDROIT DU CONTRÔLE

2023

Rue	Borne Kilometrique	Nr de maison	Excès de 0-10 km/h	Excès de 11-20 km/h	Excès de 21-30 km/h	Excès de 31-40 km/h	Excès de plus de 40 km/h	Excès de ??? km/h	TOTAL
Broekstraat		171	1	1					2
Broodstraat								1	1
Deinzestraat		153	13	4					17
Deinzestraat		160	20	2	1		1		24
Deinzestraat		165	11	1					12
Deinzestraat		171	17	2		2	1		22
Deinzestraat		210	36	4	2				42
Deinzestraat		240	82	30	3	1			116
Deinzestraat								2	2
Diependale								2	2
Edelareberg		10	92	10	2	1			105
Edelareberg		63	14						14
Edelareberg		8	15	1	1				17
Edelareberg								1	1
Eindrieskaai		26	217	23	8	1			249
Eindrieskaai								1	1
Fietelstraat		65	12	1					13
Galgestraat								1	1
Gentstraat		115	85	7	2				94
Gentstraat		187	101	11					112
Gentstraat		193	62	6					68
Gentstraat		209	42	6					48
Gentstraat		215	45	4	1				50
Graaf van Landaststraat		103	645	134	19	1			799
Graaf van Landaststraat		97	168	26	4	1			199
Hauwaart								2	2
Heurnestraat		259	16		1				17



INFRACTIONS DE VITESSE (autoroutes incluses) : ENDROIT DU CONTRÔLE

2023

Rue	Borne Kilometrique	Nr de maison	Excès de 0-10 km/h	Excès de 11-20 km/h	Excès de 21-30 km/h	Excès de 31-40 km/h	Excès de plus de 40 km/h	Excès de ??? km/h	TOTAL
Heurnestraat		289	22	1		1			24
Heurnestraat		372	2	1					3
Hoogstraat		9						1	1
Industriepark "De Bruwaan"		27	42	12	4				58
Industriepark "De Bruwaan"		4	187	54	12	1			254
Industriepark "De Bruwaan"		45	56	8	1				65
Industriepark "De Bruwaan"		45F	37	6	1				44
Jozef Braetstraat							1	1	2
Karel Martelstraat		11	9	1					10
Karel Martelstraat		34	20	4					24
Karel Martelstraat		9	24	2					26
Katteberg		104	26	3					29
Katteberg		121	23	3					26
Katteberg		123	27						27
Koppenberg								3	3
Kortrijkstraat		125	42	8					50
Kortrijkstraat		340	29	9	4	2			44
Kortrijkstraat		343	66	12	1		1		80
Kortrijkstraat		351	52	15	4	1			72
Kortrijkstraat		353	50	24	4	1			79
Kortrijkstraat		359	157	42	10	3	1		213
Kortrijkstraat		64	19	3	1				23
Kortrijkstraat		73	28	6	1				35
Kortrijkstraat								2	2
Lotharingenstraat				1					1
Markt								1	1
Marlboroughlaan								1	1



INFRACTIONS DE VITESSE (autoroutes incluses) : ENDROIT DU CONTRÔLE

2023

Rue	Borne Kilométrique	Nr de maison	Excès de 0-10 km/h	Excès de 11-20 km/h	Excès de 21-30 km/h	Excès de 31-40 km/h	Excès de plus de 40 km/h	Excès de ??? km/h	TOTAL
N441 Eine (N60) - Mater (N8)	1.6		182	28	3				213
N453 Oudenaarde - Kerkhove (N36)	0.9		29	4	1				34
N453 Oudenaarde - Kerkhove (N36)	1.0		39	11	2	1	1		54
N453 Oudenaarde - Kerkhove (N36)	1.6		145	15	6	1	1		168
N457 Leupegem (N60) - Schorisse (N454)								2	2
N459 OUDENAARDE, DEINZESTRAAT 153 NAAR KRUISHOUTE		*	1.935	193	71	36	16		2.251
N46 Direction Oudenaarde			1	1					2
N46 MARTIJN VAN TORHOUTSTRAAT THV 104 NAAR WIJNEN		*	4.593	316	41	8	6		4.964
N46 WELDENSTRAAT 158 NAAR WELDENSTRAAT THV SLEEC		*	1.601	126	24	6	4		1.761
N46 WELDENSTRAAT THV SLEEGSTRAAT NAAR WELDENST		*	1.503	163	49	25	7		1.747
N46 WIJNENDALE THV 4 NAAR MARTIJN VAN TORHOUTSTRA		*	6.942	445	168	75	38		7.668
N60 Direction Gent	23.0		190	64	21	1	1	2	279
N60 Direction Gent	24.6		30	10					40
N60 Direction Gent			2					1	3
N60 Direction Valenciennes (Fr)	19.9							1	1
N60 Direction Valenciennes (Fr)	21.0		8	1					9
N60 Direction Valenciennes (Fr)	21.4		3.678	584	149	45	19		4.475
N60 Direction Valenciennes (Fr)	24.0		1.481	249	19	1			1.750
N60 Direction Valenciennes (Fr)	24.3		7	2					9
N60 Direction Valenciennes (Fr)	28.8							1	1
N60 Direction Valenciennes (Fr)			5						5
N60 KUISEM, 21 NAAR OUDENAARDE, 18 RICHTING OUDEN		*	16.253	1.582	233	39	22		18.129
N8 Direction Koksijde	51.9		138	25	2				165
N8 Direction Koksijde	63.0		8	1	1				10
N8 OUDENAARDEBAAN 55 NAAR OUDENAARDE BERCHEMW		*	1.812	104	28	3	1		1.948
Nederenamestraat		195	87	15					102
Nederenamestraat		78	3	2					5



INFRACTIONS DE VITESSE (autoroutes incluses) : ENDROIT DU CONTRÔLE

2023

Rue	Borne Kilometrique	Nr de maison	Excès de 0-10 km/h	Excès de 11-20 km/h	Excès de 21-30 km/h	Excès de 31-40 km/h	Excès de plus de 40 km/h	Excès de ??? km/h	TOTAL
Nederenamestraat		83	13						13
Nederstraat								2	2
Prins Leopoldstraat								1	1
Rekkemstraat		40	17	6	1				24
Ronseweg		56	127	37	7	1	1		173
Ronseweg		57	340	59	10	1	1		411
Ronseweg		79	40	9	2				51
Ronseweg		84	61	13	5				79
Ronseweg		90	246	58	8	3	1		316
Ronseweg								2	2
Scheldekant								1	1
Sompelplein		39						10	10
Stationsplein		83						1	1
Stationsstraat		17	27	5					32
Stationsstraat								7	7
Tacambaroplein								1	1
Tivolistraat		112	4	1					5
Westerring		40	31	8					39
Westerring		41	58	11	1	1			71
Westerring		62	112	25	4				141
Westerring		69	185	48	16	1			250
Westerring				1			1	21	23
Wijnendale		39	20	2					22
Wijnendale		56	41	5	2				48
Woeker								1	1
Wortegemstraat		100	58	7	1				66
Wortegemstraat		108A	22	7					29



INFRACTIONS DE VITESSE (autoroutes incluses) : ENDROIT DU CONTRÔLE

2023

Rue	Borne Kilometrique	Nr de maison	Excès de 0-10 km/h	Excès de 11-20 km/h	Excès de 21-30 km/h	Excès de 31-40 km/h	Excès de plus de 40 km/h	Excès de ??? km/h	TOTAL
Wortegemstraat		112	609	119	13	3	1		745
Wortegemstraat		183	152	23	1		1		177
TOTAL			46.082	4.975	990	267	129	78	52.521

Wortegem-Petegem

Rue	Borne Kilometrique	Nr de maison	Excès de 0-10 km/h	Excès de 11-20 km/h	Excès de 21-30 km/h	Excès de 31-40 km/h	Excès de plus de 40 km/h	Excès de ??? km/h	TOTAL
Heerbaan								1	1
Keerstraat		3	537	129	33	5	1		705
Kortrijkstraat		22	586	112	18	4			720
Kortrijkstraat								2	2
Kruishoutemseweg		23						1	1
Ooikeplein		26						1	1
Oudenaardseweg		101	77	12					89
Oudenaardseweg		141	23	2					25
Oudenaardseweg		153	90	12	3				105
Oudenaardseweg								1	1
Rijborgstraat								2	2
Sint Amandusstraat		8A	5	1	1				7
Waregemseweg		129	12	1					13
Waregemseweg		130	18	2					20
Waregemseweg		23	55	6	1	1			63
Waregemseweg		54A	11		1				12
Waregemseweg		85	1.075	124	22	4			1.225
Zonnestraat		8	98	25	4		1		128
Zonnestraat		8A	182	45	8		3		238
Zonnestraat		9	74	15	4				93



INFRACTIONS DE VITESSE (autoroutes incluses) : ENDROIT DU CONTRÔLE

2023

Rue	Borne Kilometrique	Nr de maison	Excès de 0-10 km/h	Excès de 11-20 km/h	Excès de 21-30 km/h	Excès de 31-40 km/h	Excès de plus de 40 km/h	Excès de ??? km/h	TOTAL
TOTAL			2.843	486	95	14	5	8	3.451



INFRACTIONS DE VITESSE (autoroutes incluses) : RÉGIME VITESSE

2023

Vitesse autorisée	Excès de 0-10 km/h	Excès de 11-20 km/h	Excès de 21-30 km/h	Excès de 31-40 km/h	Excès de plus de 40	Excès de ??? km/h	TOTAL
30	178	33	0	0	1	0	212
50	24.329	3.138	625	143	57	0	28.292
60	2.564	150	21	6	0	0	2.741
70	11.976	1.740	408	131	61	0	14.316
90	37.076	3.540	573	155	85	0	41.429
100	1	0	0	0	0	0	1
120	6.909	1.481	320	84	40	0	8.834
Inconnu	0	2	0	1	1	120	124
TOTAL	83.033	10.084	1.947	520	245	120	95.949

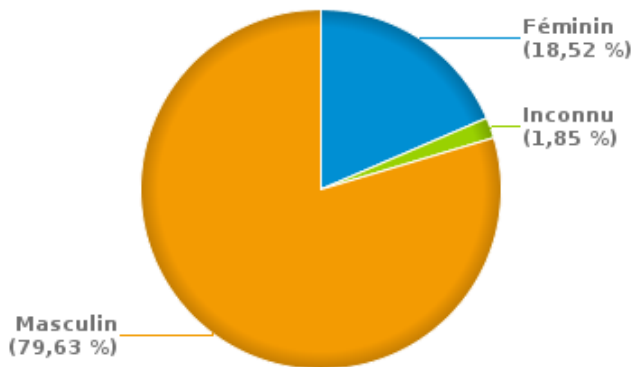


INFRACTIONS ROUTIÈRES (autoroutes incluses) : PROFIL DES CONTREVENANTS 2023

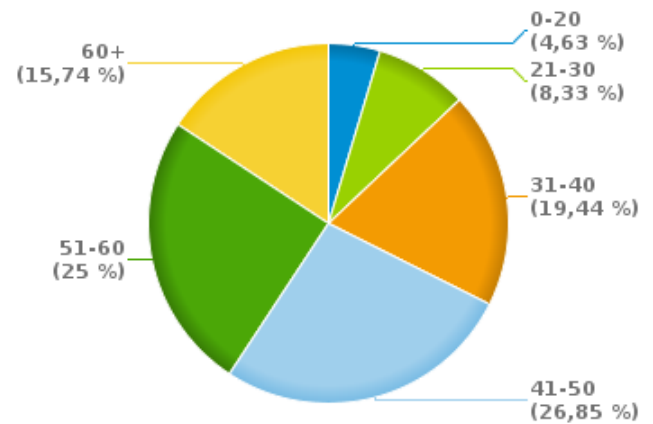
Nombre d'infractions d'alcool par catégorie d'âge et par sexe

	Masculin	Féminin	Inconnu	TOTAL
0-20	5	0	0	5
21-30	8	1	0	9
31-40	13	7	1	21
41-50	24	5	0	29
51-60	20	6	1	27
60+	16	1	0	17
TOTAL	86	20	2	108

% infractions alcool par sexe pour l'année 2023



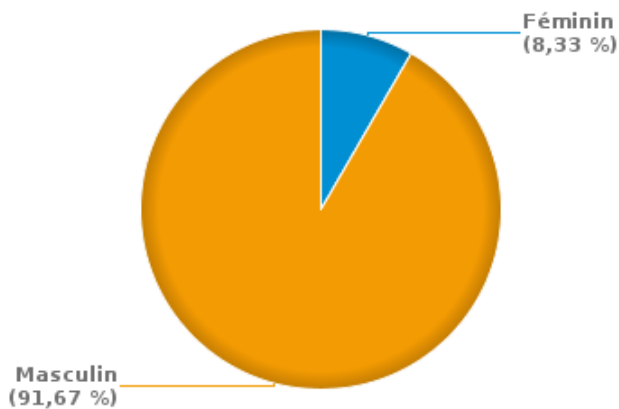
% infractions alcool par catégorie d'âge pour l'année 2023



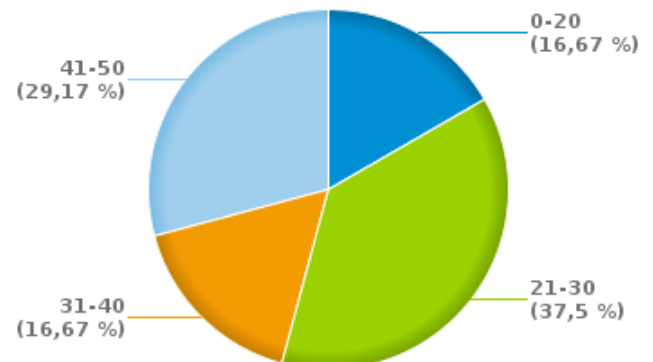
Nombre d'infractions de drogues par catégorie d'âge et par sexe

	Féminin	Masculin	TOTAL
0-20	0	4	4
21-30	0	9	9
31-40	0	4	4
41-50	2	5	7
TOTAL	2	22	24

% infractions drogues par sexe pour l'année 2023



% infractions drogues par catégorie d'âge pour l'année 2023





INFRACTIONS ROUTIÈRES
FILTRES ET PARAMÈTRES SELECTIONNÉS
DANS CE RAPPORT

Année de début de l'infraction	2015
Année de fin de l'infraction	2023
Trimestre(s)	Trim. 1;Trim. 2;Trim. 3;Trim. 4
Zone de police	ZP VLAAMSE ARDENNEN (OUDENAARDE)
Unité locale/fédérale	
Hors/sur autoroute	(autoroutes incluses)
Unité de police constatante	
Date de clôture de la banque de données	30/04/24

Date de mise à jour du rapport	01 JUIL. 2024 10:22:52
---------------------------------------	------------------------