

**Aperçu  
Infractions routières  
(autoroutes incluses)  
2023**

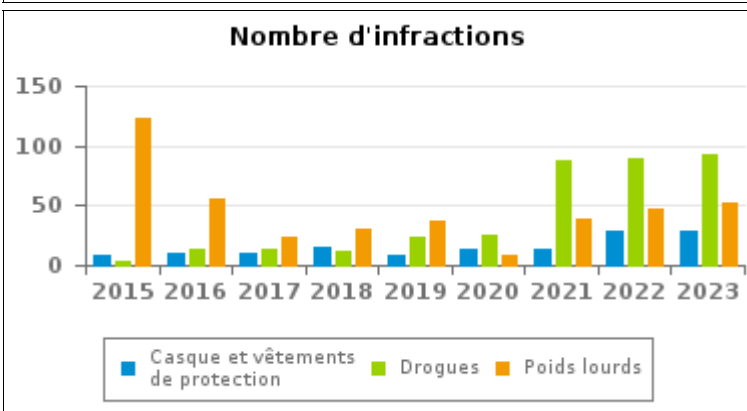
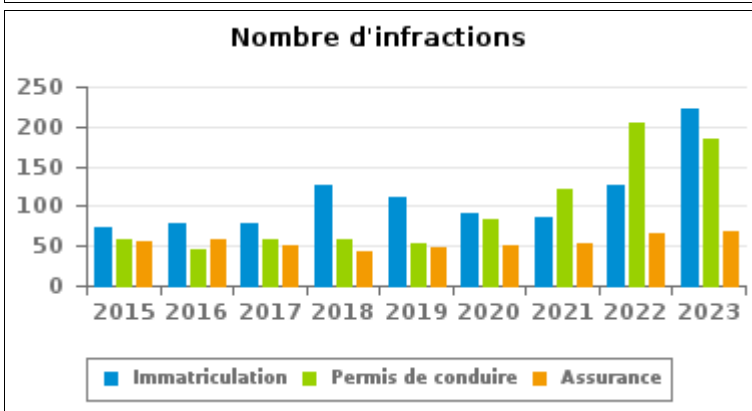
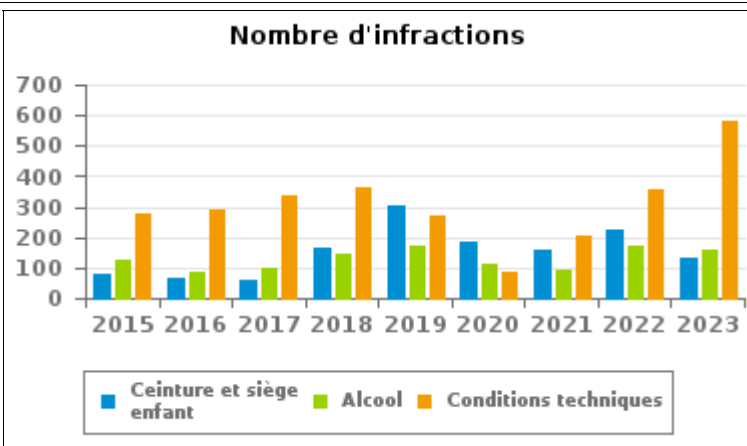
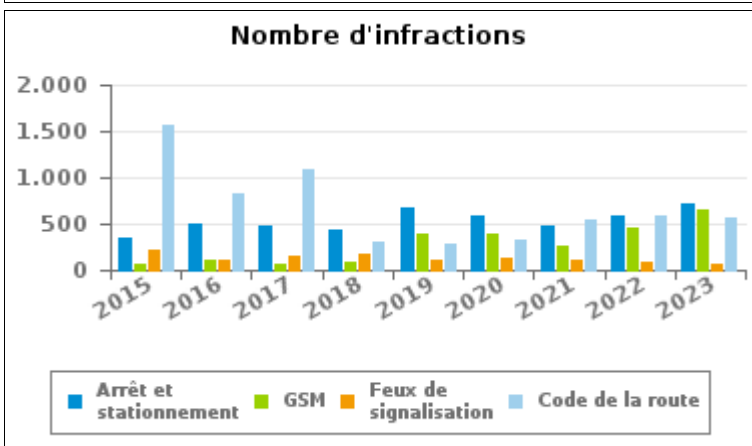
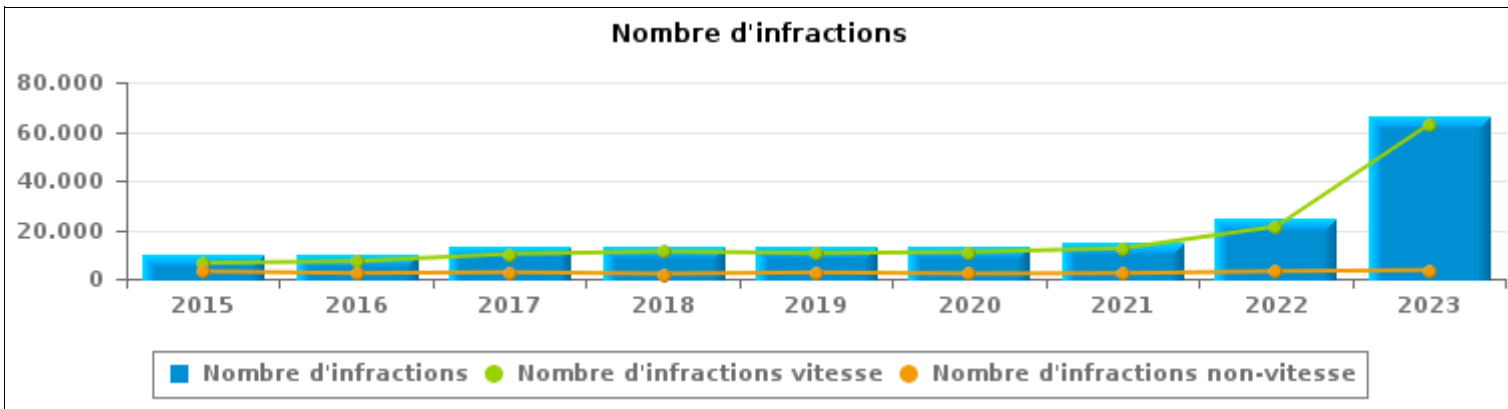
**ZP ASSENEDE/EVERGEM**



# INFRACTIONS ROUTIÈRES (autoroutes incluses) : APERÇU GÉNÉRAL

## Comparaison par année: 2015-2023

	2015	2016	2017	2018	2019	2020	2021	2022	2023
<b>NOMBRE TOTAL D'INFRACTIONS</b>	<b>9.421</b>	<b>9.415</b>	<b>12.788</b>	<b>13.171</b>	<b>13.004</b>	<b>13.006</b>	<b>14.653</b>	<b>24.300</b>	<b>66.447</b>
<b>INFRACTIONS PAR THEME</b>									
	2015	2016	2017	2018	2019	2020	2021	2022	2023
Vitesse	6.438	7.137	10.113	11.134	10.415	10.905	12.407	21.260	62.914
Arrêt et stationnement	346	502	482	424	672	579	473	583	715
GSM	67	119	73	82	399	384	259	451	650
Casque et vêtements de protection	9	10	10	15	8	13	13	29	28
Ceinture et siège enfant	77	65	60	165	307	183	159	224	135
Feux de signalisation	215	98	150	174	100	135	113	95	67
Code de la route	1.556	818	1.095	306	292	334	546	587	572
Alcool	123	87	97	148	169	111	90	172	159
Drogues	3	13	13	12	23	25	87	90	92
Conditions techniques	275	290	334	364	271	86	202	355	580
Immatriculation	73	78	79	126	110	91	87	127	223
Permis de conduire	57	45	57	59	54	83	121	205	185
Assurance	56	57	50	43	48	51	53	66	69
Poids lourds	123	55	23	30	37	8	39	48	52
Autres	2	0	0	0	2	0	2	6	1
Inconnu	1	41	152	89	97	18	2	2	5





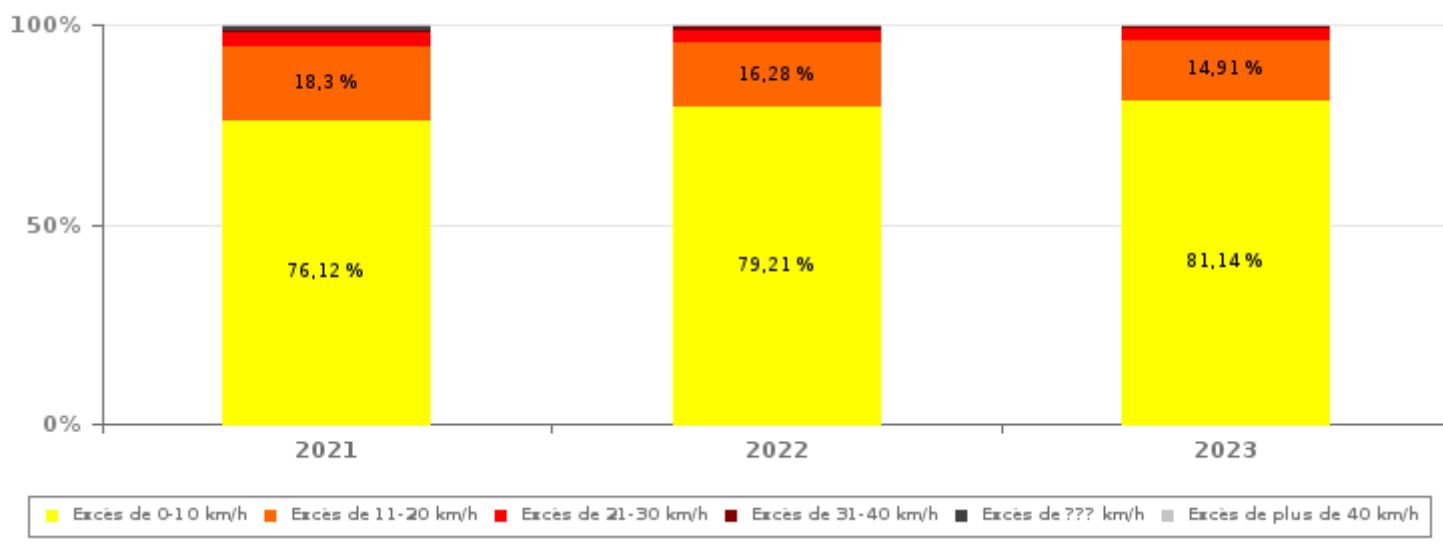
# INFRACTIONS ROUTIÈRES (autoroutes incluses) : APERÇU GÉNÉRAL

## INFRACTIONS PAR DEGRE DE GRAVITE

### Comparaison par année: 2015-2023

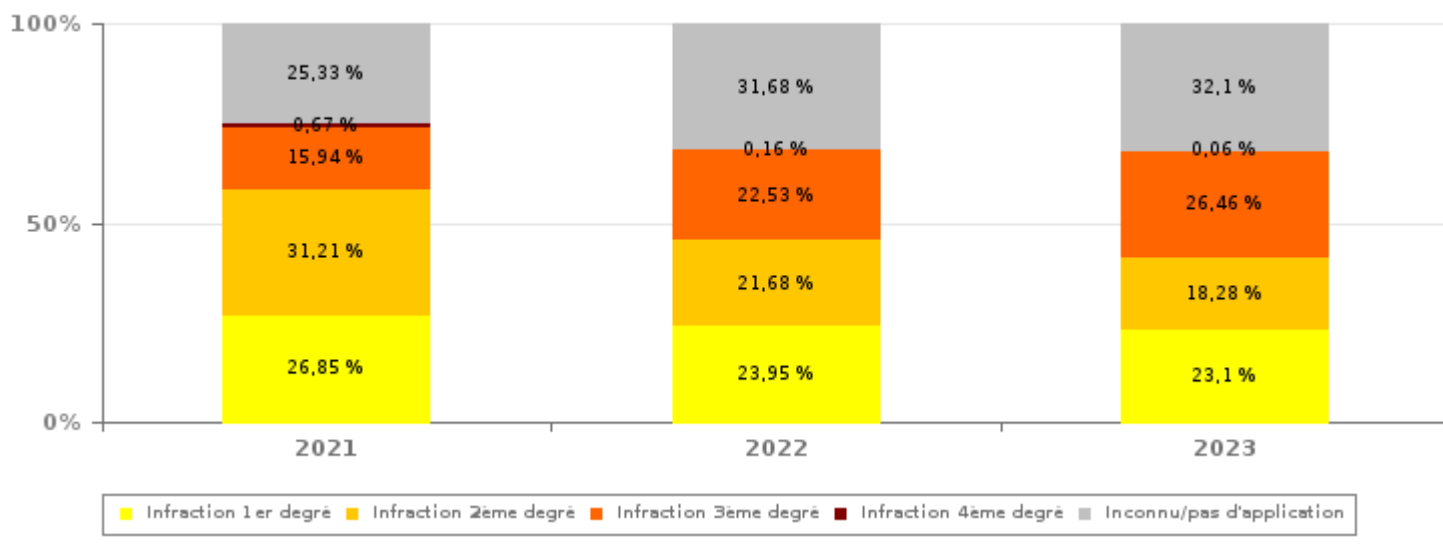
VITESSE	2015	2016	2017	2018	2019	2020	2021	2022	2023
Excès de 0-10 km/h	3.686	5.018	7.633	8.395	7.921	8.349	9.444	16.840	51.050
Excès de 11-20 km/h	2.038	1.533	1.900	2.107	1.965	1.933	2.271	3.461	9.378
Excès de 21-30 km/h	493	357	393	368	342	377	423	644	1.704
Excès de 31-40 km/h	129	112	105	84	91	101	108	159	459
Excès de plus de 40 km/h	44	43	38	46	34	50	42	82	239
Excès de ??? km/h	48	74	44	134	62	95	119	74	84
<b>Sous-total VITESSE</b>	<b>6.438</b>	<b>7.137</b>	<b>10.113</b>	<b>11.134</b>	<b>10.415</b>	<b>10.905</b>	<b>12.407</b>	<b>21.260</b>	<b>62.914</b>

Nombre d'infractions (vitesse): répartition selon la gravité



NON-VITESSE	2015	2016	2017	2018	2019	2020	2021	2022	2023
1er degré	1.725	1.084	1.124	334	334	535	603	728	816
2ème degré	390	433	172	328	967	859	701	659	646
3ème degré	255	155	201	313	246	257	358	685	935
4ème degré	3	5	6	6	1	5	15	5	2
Inconnu/Pas d'application	610	601	1.172	1.056	1.041	445	569	963	1.134
<b>Sous-total NON-VITESSE</b>	<b>2.983</b>	<b>2.278</b>	<b>2.675</b>	<b>2.037</b>	<b>2.589</b>	<b>2.101</b>	<b>2.246</b>	<b>3.040</b>	<b>3.533</b>

Nombre d'infractions (non-vitesse): répartition selon la gravité





# INFRACTIONS ROUTIÈRES (autoroutes incluses) : APERÇU GÉNÉRAL

INFRACTIONS PAR DEGRE DE GRAVITE

Comparaison par année: 2015-2023



## INFRACTIONS ROUTIÈRES (autoroutes incluses) : APERÇU GÉNÉRAL

### Comparaison par mois pour l'année 2023

	Jan	Fév	Mar	Avr	Mai	Juin	Juil	Août	Sep	Oct	Nov	Déc	TOTAL
<b>NOMBRE TOTAL D'INFRACTIONS</b>	<b>8.303</b>	<b>8.423</b>	<b>5.748</b>	<b>5.954</b>	<b>4.747</b>	<b>6.995</b>	<b>7.097</b>	<b>5.230</b>	<b>2.945</b>	<b>2.767</b>	<b>2.480</b>	<b>5.758</b>	<b>66.447</b>
<b>INFRACTIONS PAR THEME</b>													
<b>Vitesse</b>	7.970	8.181	5.395	5.736	4.447	6.745	6.859	4.998	2.649	2.409	2.165	5.360	<b>62.914</b>
<b>Arrêt et stationnement</b>	34	31	110	30	79	45	21	28	71	88	96	82	<b>715</b>
<b>GSM</b>	45	97	74	35	64	46	18	54	55	62	67	33	<b>650</b>
<b>Casque et vêtements de protection</b>	0	0	1	0	3	7	3	5	5	2	0	2	<b>28</b>
<b>Ceinture et siège enfant</b>	19	8	19	9	10	12	11	2	15	15	6	9	<b>135</b>
<b>Feux de signalisation</b>	20	13	4	4	3	0	4	1	5	2	4	7	<b>67</b>
<b>Code de la route</b>	62	30	50	23	64	38	28	36	43	84	55	59	<b>572</b>
<b>Alcool</b>	15	7	21	20	14	15	16	9	5	13	9	15	<b>159</b>
<b>Drogues</b>	19	5	6	10	7	4	5	2	7	7	9	11	<b>92</b>
<b>Conditions techniques</b>	50	15	26	35	23	44	96	77	54	37	30	93	<b>580</b>
<b>Immatriculation</b>	28	14	16	22	16	16	15	9	14	20	19	34	<b>223</b>
<b>Permis de conduire</b>	25	11	17	15	11	7	14	5	13	16	17	34	<b>185</b>
<b>Assurance</b>	14	7	7	5	2	5	4	2	7	2	3	11	<b>69</b>
<b>Poids lourds</b>	1	4	2	10	4	11	2	2	1	8	0	7	<b>52</b>
<b>Autres</b>	0	0	0	0	0	0	0	0	1	0	0	0	<b>1</b>
<b>Inconnu</b>	1	0	0	0	0	0	1	0	0	2	0	1	<b>5</b>
<b>INFRACTIONS PAR DEGRE DE GRAVI</b>													
<b>VITESSE</b>													
<b>Excès de 0-10 km/h</b>	6.691	6.762	4.064	4.676	3.530	5.516	5.526	4.069	2.111	1.992	1.793	4.320	<b>51.050</b>
<b>Excès de 11-20 km/h</b>	1.079	1.193	899	846	708	987	1.077	708	422	348	299	812	<b>9.378</b>
<b>Excès de 21-30 km/h</b>	138	165	259	148	149	176	179	162	81	50	44	153	<b>1.704</b>
<b>Excès de 31-40 km/h</b>	34	36	111	43	39	36	49	39	24	9	7	32	<b>459</b>
<b>Excès de plus de 40 km/h</b>	16	18	54	18	15	22	26	17	8	5	6	34	<b>239</b>
<b>Excès de ??? km/h</b>	12	7	8	5	6	8	2	3	3	5	16	9	<b>84</b>
<b>Sous-total VITESSE</b>	<b>7.970</b>	<b>8.181</b>	<b>5.395</b>	<b>5.736</b>	<b>4.447</b>	<b>6.745</b>	<b>6.859</b>	<b>4.998</b>	<b>2.649</b>	<b>2.409</b>	<b>2.165</b>	<b>5.360</b>	<b>62.914</b>
<b>NON-VITESSE</b>													
<b>1er degré</b>	62	39	104	40	84	44	26	43	72	100	99	103	<b>816</b>
<b>2ème degré</b>	61	31	72	37	46	51	43	23	53	90	64	75	<b>646</b>
<b>3ème degré</b>	85	119	101	49	107	72	30	72	86	81	81	52	<b>935</b>
<b>4ème degré</b>	0	2	0	0	0	0	0	0	0	0	0	0	<b>2</b>
<b>Inconnu/Pas d'application</b>	125	51	76	92	63	83	139	94	85	87	71	168	<b>1.134</b>
<b>Sous-total NON-VITESSE</b>	<b>333</b>	<b>242</b>	<b>353</b>	<b>218</b>	<b>300</b>	<b>250</b>	<b>238</b>	<b>232</b>	<b>296</b>	<b>358</b>	<b>315</b>	<b>398</b>	<b>3.533</b>

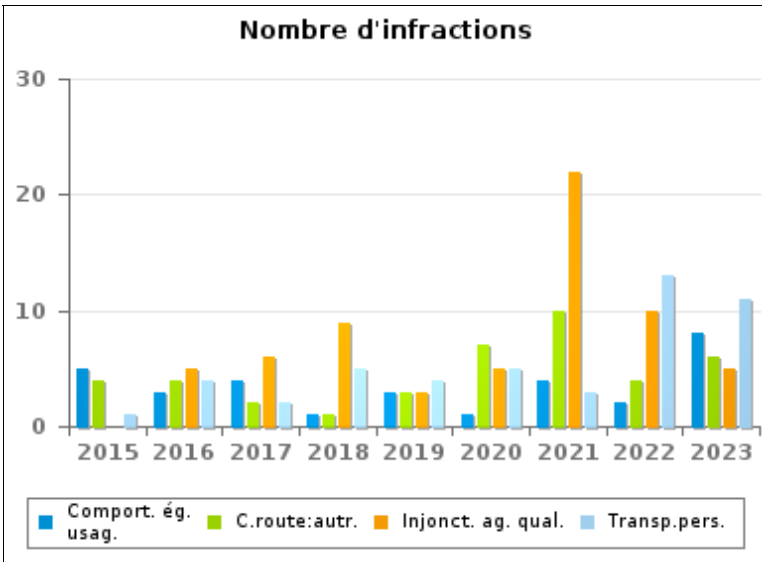
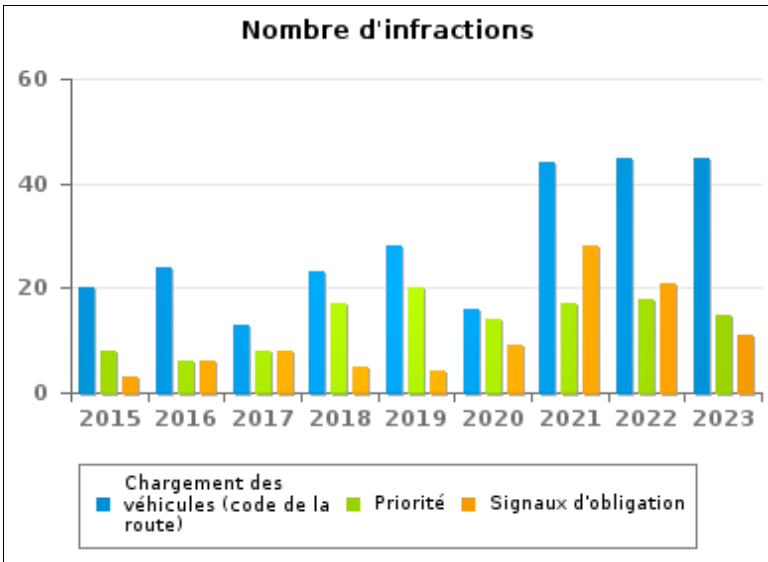
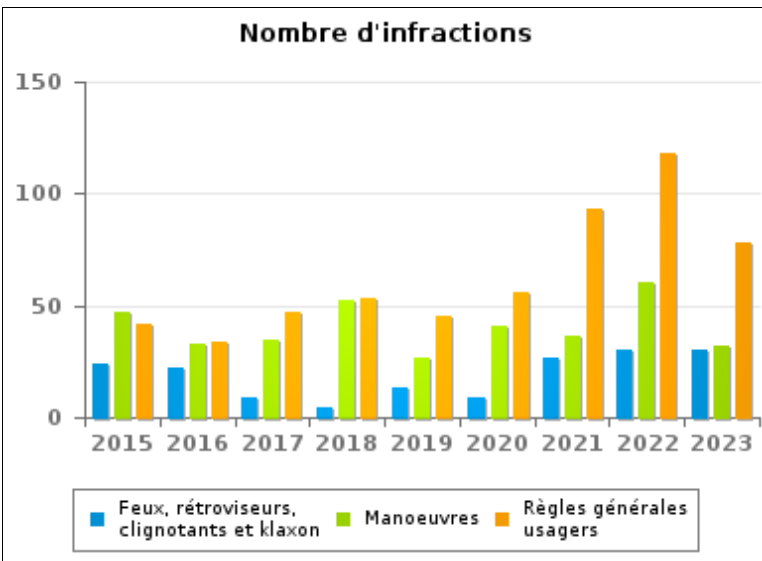
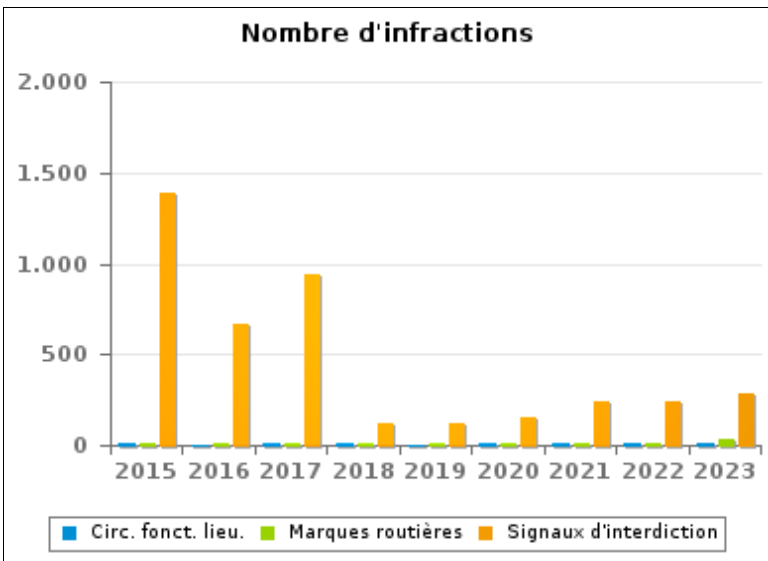


# INFRACTIONS ROUTIÈRES (autoroutes incluses) : APERÇU GÉNÉRAL (DÉTAIL)

## Comparaison par année: 2015-2023

### Code de la route

	2015	2016	2017	2018	2019	2020	2021	2022	2023
Signaux d'interdiction	1.386	666	944	121	125	152	245	237	289
Règles générales usagers	42	34	47	53	45	56	93	118	78
Manoeuvres	47	33	35	52	27	41	36	60	32
Chargement des véhicules (code de la route)	20	24	13	23	28	16	44	45	45
Feux, rétroviseurs, clignotants et klaxon	24	22	9	4	13	9	27	30	30
Priorité	8	6	8	17	20	14	17	18	15
Marques routières	8	8	9	9	13	8	9	16	28
Signaux d'obligation	3	6	8	5	4	9	28	21	11
Circulation en fonction du lieu	8	3	8	6	4	11	8	13	14
Injonctions des agents qualifiés	0	5	6	9	3	5	22	10	5
Transport de personnes (code de la route)	1	4	2	5	4	5	3	13	11
Code de la route: autres	4	4	2	1	3	7	10	4	6
Comportement à l'égard de certains usagers	5	3	4	1	3	1	4	2	8
<b>TOTAL</b>	<b>1.556</b>	<b>818</b>	<b>1.095</b>	<b>306</b>	<b>292</b>	<b>334</b>	<b>546</b>	<b>587</b>	<b>572</b>





# INFRACTIONS ROUTIÈRES (autoroutes incluses) : TOP 5 DES INFRACTIONS

## 2023

### Toutes les infractions

Theme	Article de loi	Nombre d'infractions	% (*)
Vitesse	(Attention : l'infraction suivante est uniquement valable pour la Région flamande) Art. 11.1. Dans les agglomérations, la vitesse est limitée à 50 km à l'heure [...].	6.027	9,07%
Vitesse	(Attention : l'infraction suivante est uniquement valable pour la Région flamande) Art. 11.2.1°- b). En dehors des agglomérations, la vitesse est limitée à 120 km à l'heure [...] sur les voies publiques divisées en quatre bandes de circulation ou plus dont deux au moins sont affectées à chaque sens de circulation, pour autant que les sens de circulation soient séparés autrement qu'avec des marques routières [...]. Les limitations de vitesse inférieures imposées par le signal C43 ou résultant de l'article 11.3. restent d'application. Art. 5. Les usagers doivent se conformer aux signaux lumineux de circulation, aux signaux routiers et aux marques routières, lorsque ceux-ci sont réguliers en la forme, suffisamment visibles et placés conformément aux prescriptions du [...] règlement [général sur la police de la circulation routière et de l'usage de la voie publique]. Art. 68.3. [...] Sign. C43 [avec la mention 90]. A partir du signal jusqu'au prochain carrefour [ou signal C45], inter	35.833	53,93%
Vitesse	(Attention : l'infraction suivante est uniquement valable pour la Région flamande) Art. 11.2.3°-b). En dehors des agglomérations, la vitesse est limitée à 70 km à l'heure sur les autres voies publiques.	1.911	2,88%
Vitesse	(Attention : l'infraction suivante est uniquement valable pour la Région flamande) Art. 11.2.3°- b). En dehors des agglomérations, la vitesse est limitée à 70 km à l'heure sur les autres voies publiques. Sur certaines voies publiques, une limitation de vitesse inférieure ou supérieure peut cependant être imposée ou admise [...]. Art. 5. Les usagers doivent se conformer [...] aux signaux routiers [...], lorsque ceux-ci sont réguliers en la forme, suffisamment visibles et placés conformément aux prescriptions du [...] règlement [général sur la police de la circulation routière et de l'usage de la voie publique]. Art. 68.3. [...] Sign. C43 [avec la mention 50]. A partir du signal jusqu'au prochain carrefour [ou signal C45], interdiction de circuler à une vitesse supérieure à [50 km/h] [...].	17.357	26,12%
Vitesse	(Attention : l'infraction suivante est uniquement valable pour la Région flamande) Vitesse / Aux abords d'un chantier sur autoroute / Signal C43 - 50 km/h. Art. 11.2.1°- a). En dehors des agglomérations, la vitesse est limitée à 120 km à l'heure sur les autoroutes [...]. Les limitations de vitesse inférieures imposées par le signal C43 ou résultant de l'article 11.3. restent d'application. Art. 5. Les usagers doivent se conformer aux signaux lumineux de circulation, aux signaux routiers et aux marques routières, lorsque ceux-ci sont réguliers en la forme, suffisamment visibles et placés conformément aux prescriptions du [...] règlement [général sur la police de la circulation routière et de l'usage de la voie publique]. Art. 68.3. [...] Sign. C43 [avec la mention 50]. A partir du signal jusqu'au [...] [signal C45], interdiction de circuler à une vitesse supérieure à [50 km/h] [...].	966	1,45%



# INFRACTIONS ROUTIÈRES (autoroutes incluses) : TOP 5 DES INFRACTIONS

## 2023

### *Infractions du 4ème degré*

Theme	Article de loi	Nombre d'infractions	% (*)
Code de la route	Constitue une infraction de 4ème degré en vertu de l'article 4.4° de l'AR du 30-09-2005 : Art. 20.3.1°. Il est interdit de s'engager sur un passage à niveau lorsque les barrières sont en mouvement ou fermées.	1	0,00 %
Code de la route	Constitue une infraction de 4ème degré en vertu de l'article 4.5° de l'AR du 30-09-2005 :Art. 21.4.3°. Il est interdit sur les autoroutes de faire marche arrière ou de rouler en sens contraire au sens obligatoire.	1	0,00 %

(\*) % par rapport au nombre total d'infractions



# INFRACTIONS ROUTIÈRES (autoroutes incluses) : MOMENT

## Nombre d'infractions selon le moment de la semaine

### 2023

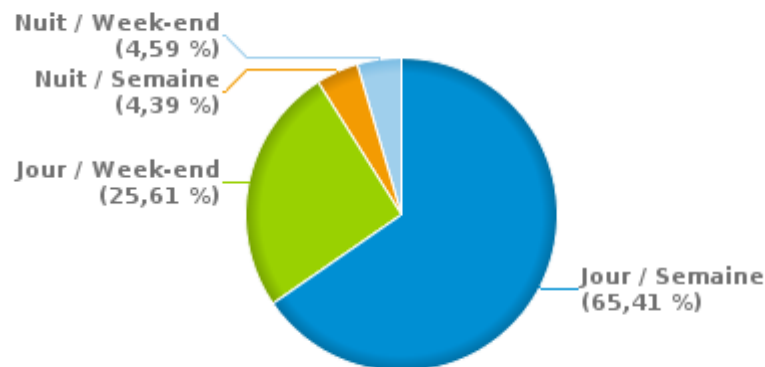


	Semaine			Week-end			TOTAL
	Jour	Nuit	Sous-total	Jour	Nuit	Sous-total	
Vitesse	41.217	2.757	43.974	16.160	2.780	18.940	62.914
Arrêt et stationnement	399	5	404	277	34	311	715
GSM	548	0	548	100	2	102	650
Casque et vêtements de protection	17	0	17	11	0	11	28
Ceinture et siège enfant	87	1	88	35	12	47	135
Feux de signalisation	43	5	48	15	4	19	67
Code de la route	386	23	409	116	47	163	572
Alcool	33	30	63	26	70	96	159
Drogues	35	13	48	27	17	44	92
Conditions techniques	381	32	413	131	36	167	580
Immatriculation	145	16	161	53	9	62	223
Permis de conduire	94	18	112	43	30	73	185
Assurance	37	4	41	20	8	28	69
Poids lourds	38	12	50	2	0	2	52
Autres	0	0	0	1	0	1	1
Inconnu	3	0	3	1	1	2	5
<b>TOTAL</b>	<b>43.463</b>	<b>2.916</b>	<b>46.379</b>	<b>17.018</b>	<b>3.050</b>	<b>20.068</b>	<b>66.447</b>

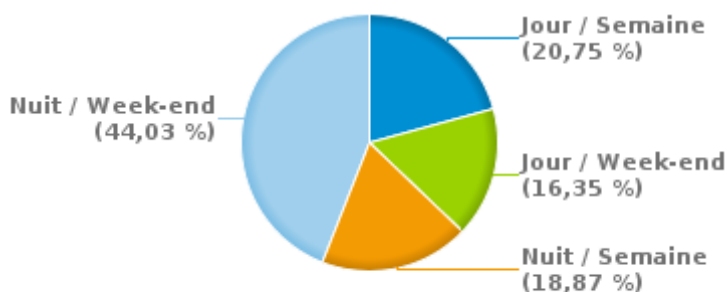
Weekend = Du vendredi 22h00 jusqu'au lundi 06h00  
Semaine = Du lundi 06h00 jusqu'au vendredi 22h00

Jour: de 06h00 à 22h00  
Nuit: de 22h00 à 06h00

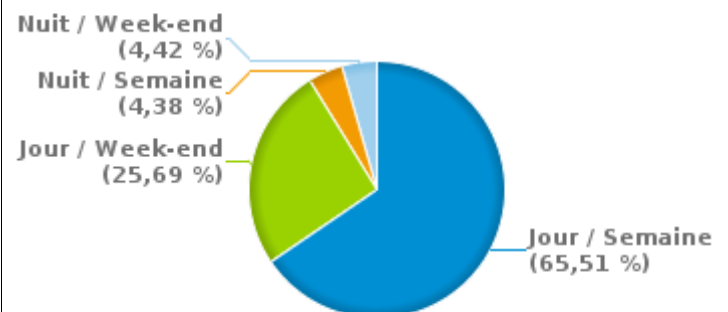
#### % infractions selon le moment pour l'année 2023



#### % infractions alcool selon le moment pour l'année 2023



#### % infractions vitesse selon le moment pour l'année 2023





## INFRACTIONS DE VITESSE (autoroutes incluses) : ENDROIT DU CONTRÔLE

2023

## Assenede

Rue	Borne Kilométrique	Nr de maison	Excès de 0-10 km/h	Excès de 11-20 km/h	Excès de 21-30 km/h	Excès de 31-40 km/h	Excès de plus de 40 km/h	Excès de ??? km/h	TOTAL
A11-E34 D Anvers parallèle A11/N49 km 0,9 - 66,5	107.8					1			1
A11-E34 Direction Anvers	107.8		441	251	159	79	41		971
A11-E34 Direction Anvers	110.0							2	2
A11-E34 Direction Anvers					1	1	3	2	7
A11-E34 Direction Bruges	106.6							1	1
A11-E34 Direction Bruges	107.2		61	14	2				77
A11-E34 Direction Bruges					1			1	2
A11-E34 D Knok carref Assnde liais A011501/Stoepst				1					1
Beekstraat		66		1					1
BEEKSTRAAT RICHTING BASSEVELDE		66	147	41	7				195
BEEKSTRAAT RICHTING KAPRIJKE		66	172	61	9	1	1		244
Burgstraat		26	4	8	2			1	15
Burgstraat								1	1
BURGSTRAAT RICHTING ASSENEDE		26	89	17	2				108
BURGSTRAAT RICHTING ERTVELDE		26	126	25	6				157
Doorsteek								1	1
Eendrachtstraat								1	1
Ertveldesteenweg		44						1	1
ERTVELDESTEENWEG RICHTING ERTVELDE		48	42	24	2	1			69
ERTVELDESTEENWEG RICHTING ERTVELDE		85	10	2	1				13
ERTVELDESTEENWEG RICHTING OOSTEEKLO		48	34	13	2	1			50
ERTVELDESTEENWEG RICHTING OOSTEEKLO		85	11	1					12
HENDEKENSTRAAT RICHTING BOEKHOUTE		20	48	1	1				50
HENDEKENSTRAAT RICHTING ERTVELDE		20	99	26	2	1			128
KAPELLESTRAAT RICHTING ASSENEDE		17	3						3
KAPELLESTRAAT RICHTING BOEKHOUTE		17	11	1					12



## INFRACTIONS DE VITESSE (autoroutes incluses) : ENDROIT DU CONTRÔLE

2023

Rue	Borne Kilométrique	Nr de maison	Excès de 0-10 km/h	Excès de 11-20 km/h	Excès de 21-30 km/h	Excès de 31-40 km/h	Excès de plus de 40 km/h	Excès de ??? km/h	TOTAL
KLOOSTERAPRILSTRAAT RICHTING ASSENEDE		11	1						1
KLOOSTERAPRILSTRAAT RICHTING SAS VAN GENT		11	3						3
KLOOSTERSTRAAT RICHTING CENTRUM		64C	14	1					15
KLOOSTERSTRAAT RICHTING ZELZATE		64C	9	4	1				14
LANDSDIJK RICHTING BENTILLE		94	11	3					14
LANDSDIJK RICHTING BLOKSHEULE		94	3						3
LEDESTRAAT RICHTING LEMBEKE		50	9	4	1				14
LEDESTRAAT RICHTING LEMBEKE		52	167	31	12				210
LEDESTRAAT RICHTING OOSTEEKLO		50	14	2					16
LEDESTRAAT RICHTING OOSTEEKLO		52	127	29	6	1			163
Leegstraat		30						1	1
Molenhoek								1	1
MOLENSTRAAT RICHTING ASSENEDE-CENTRUM		58	64	4	2				70
MOLENSTRAAT RICHTING OOSTEEKLO		58	91	5	1				97
Oosteeklo-Dorp		5	1						1
Oosteeklo-Dorp		79						1	1
OOSTHOEK RICHTING N49		62	12	4			1		17
OOSTHOEK RICHTING N49		64	149	46	10	1			206
OOSTHOEK RICHTING N49		72	55	14	1	1			71
OOSTHOEK RICHTING OOSTEEKLO		62	3	4					7
OOSTHOEK RICHTING OOSTEEKLO		64	144	33	7	1	1		186
OOSTHOEK RICHTING OOSTEEKLO		72	29	8					37
Staastraat								2	2
STAAKSTRAAT RICHTING ASSENEDE		25	5						5
STAAKSTRAAT RICHTING SAS VAN GENT		25	12	2					14
Stationsstraat		30						1	1
STATIONSSTRAAT RICHTING ASSENEDE		18	34	10					44



## INFRACTIONS DE VITESSE (autoroutes incluses) : ENDROIT DU CONTRÔLE

2023

Rue	Borne Kilometrique	Nr de maison	Excès de 0-10 km/h	Excès de 11-20 km/h	Excès de 21-30 km/h	Excès de 31-40 km/h	Excès de plus de 40 km/h	Excès de ??? km/h	TOTAL
STATIONSSTRAAT RICHTING ASSENEDE		22	12	3	1				16
STATIONSSTRAAT RICHTING BOEKHOUTE		18	24	2	1				27
STATIONSSTRAAT RICHTING BOEKHOUTE		22	11	4					15
Stoepestraat								1	1
Stroomstraat				2					2
Trieststraat		19						1	1
TRIESTSTRAAT RICHTING ASSENEDE		19	11						11
TRIESTSTRAAT RICHTING N49		19	29	3	1				33
ZELZATESTRAAT RICHTING EVERGEM		28	1						1
ZELZATESTRAAT RICHTING ZELZATE		28	2	1					3
<b>TOTAL</b>			<b>2.345</b>	<b>706</b>	<b>241</b>	<b>89</b>	<b>47</b>	<b>19</b>	<b>3.447</b>

## Evergem

Rue	Borne Kilometrique	Nr de maison	Excès de 0-10 km/h	Excès de 11-20 km/h	Excès de 21-30 km/h	Excès de 31-40 km/h	Excès de plus de 40 km/h	Excès de ??? km/h	TOTAL
Aardeken		2						1	1
Amerigo Vespuccistraat		2						1	1
Brouwerijstraat		6						1	1
Burggravenlaan		43	2						2
BURGGRAVENLAAN RICHTING JPARYSLAAN		43	44	6	1				51
BURGGRAVENLAAN RICHTING LANGERBRUGGE		43	42	7	3				52
Christoffelweg				1		1	1	2	5
CHRISTOFFELWEG RICHTING GENT	5.0		718	122	16	4			860
CHRISTOFFELWEG RICHTING SLEIDINGE	5.0		505	56	8	1			570
Doornzeelsestraat		24	2						2
DOORNZEELSESTRAAT RICHTING DOORNZELE		24 B	116	21	3				140
DOORNZEELSESTRAAT RICHTING DOORNZELE		59	35	5		1			41



## INFRACTIONS DE VITESSE (autoroutes incluses) : ENDROIT DU CONTRÔLE

2023

Rue	Borne Kilométrique	Nr de maison	Excès de 0-10 km/h	Excès de 11-20 km/h	Excès de 21-30 km/h	Excès de 31-40 km/h	Excès de plus de 40 km/h	Excès de ??? km/h	TOTAL
DOORNZEELSESTRAAT RICHTING KERKBRUGGE		24 B	182	53	8				243
DOORNZEELSESTRAAT RICHTING KERKBRUGGE		59	20	3					23
DROOGTE RICHTING EVERGEM		91	96	15	3				114
DROOGTE RICHTING WIPPELGEM		91	74	20	2				96
Elslo								1	1
Fortune De Kokerlaan		46	1						1
Fortune De Kokerlaan								1	1
Hagewindestraat		11						1	1
Holstraat		65			1				1
Holstraat		68	2	19	5				26
HOLSTRAAT RICHTING ERTVELDE		68	190	62	11	3	1		267
HOLSTRAAT RICHTING ERTVELDE		87	58	21	4	1	1		85
HOLSTRAAT RICHTING N49		68	233	101	20	3	1		358
HOLSTRAAT RICHTING N49		87	57	27	11	1			96
Jacques Parysstraat		48						1	1
Jacques Parysstraat		51	1	2					3
Jacques Parysstraat		51.8						2	2
Jacques Parysstraat		56	1	2	1	1	1		6
Jacques Parysstraat		56.6	2	3	2	1			8
Jacques Parysstraat		KMP 5		1	1				2
Jacques Parysstraat			8	5	4	3	1	13	34
JACQUES PARYSLAAN KRUIPUNT MET DROGENBROODSTRAAT			18	2	2				22
JACQUES PARYSLAAN KRUIPUNT MET LANGERBRUGSESTRAAT			95	13	2	3			113
JACQUES PARYSLAAN RICHTING GENT	51.0		33	4			1		38
JACQUES PARYSLAAN RICHTING GENT	57		68	34	13	3	2		120
JACQUES PARYSLAAN RICHTING ZELZATE	56.6		285	91	16	5	4		401
Kapellestraat		1						1	1



## INFRACTIONS DE VITESSE (autoroutes incluses) : ENDROIT DU CONTRÔLE

2023

Rue	Borne Kilometrique	Nr de maison	Excès de 0-10 km/h	Excès de 11-20 km/h	Excès de 21-30 km/h	Excès de 31-40 km/h	Excès de plus de 40 km/h	Excès de ??? km/h	TOTAL
Kappellestraat								1	1
KERKSTRAAT RICHTING SLEIDINGE CENTRUM		59C	65	3	2				70
KERKSTRAAT RICHTING VOLPENSWEGE		59C	101	17	1				119
Kluisendorpstraat		74					1		1
Kroonstraat		61						1	1
Kwadeweg		112						1	1
Kwadeweg		49			2		1		3
Kwadeweg		88						1	1
KWADEWEG RICHTING GENT		49	23	2					25
KWADEWEG RICHTING SLEIDINGE		49	37	17	1				55
Langendam								1	1
LANGENDAM RICHTING DAASDONK		74	60	6					66
LANGENDAM RICHTING SLEIDINGE		64	15	5					20
LANGENDAM RICHTING SLEIDINGE		64 E	17	2					19
LANGENDAM RICHTING WAARSCHOOT		64 E	11	5					16
LANGENDAM RICHTING WEEGSE		74	53	12	1				66
Langerbrugsestraat		82				1			1
Langerbrugsestraat								1	1
LANGERBRUGSESTRAAT RICHTING EVERGEM		104	120	14	4				138
LANGERBRUGSESTRAAT RICHTING J.PARYSLAAN		104	103	25	2				130
LINDENLAAN RICHTING HOSPITAALSTRAAT		13	4						4
LINDENLAAN RICHTING WIPPELGEM		13	5						5
N456 KAPRIJKE, GENTWEG 11 NAAR EVERGEM, ZWAANTJE T		*	1.420	120	32	7			1.579
N458, NOORDLAAN 8 NAAR NOORDLAAN T.H.V. HOF VAN CL		*	7.293	1.150	140	22	18		8.623
N458, NOORDLAAN T.H.V. HOF VAN CLUYSEN NAAR NOORDI		*	6.695	1.054	169	24	24		7.966
Nachtegaalstraat								1	1
Nieuweweg								1	1



## INFRACTIONS DE VITESSE (autoroutes incluses) : ENDROIT DU CONTRÔLE

2023

Rue	Borne Kilométrique	Nr de maison	Excès de 0-10 km/h	Excès de 11-20 km/h	Excès de 21-30 km/h	Excès de 31-40 km/h	Excès de plus de 40 km/h	Excès de ??? km/h	TOTAL
Noordlaan								1	1
NOORDLAAN RICHTING ERTVELDE	11.1		13	1	1				15
NOORDLAAN RICHTING WIPPELGEM	11.1		2	3					5
Noorwegenstraat								1	1
OOSTEINDESTRAAT RICHTING BELZELE		85	81	7					88
OOSTEINDESTRAAT RICHTING EVERGEM		85	60	8					68
Oude Burggrave		23						1	1
OUDE BURGGRAVE RICHTING ERTVELDE		12	14	6	2	1			23
OUDE BURGGRAVE RICHTING KLUIZEN		12	18	3					21
R4 Côté Extérieur	51.0						1		1
R4 Côté Extérieur	51.2							3	3
R4 Côté Extérieur	51.7							1	1
R4 Côté Extérieur	51.8			1				1	2
R4 Côté Extérieur	56.5						1		1
R4 Côté Extérieur	56.6			1					1
R4 Côté Extérieur	57.0			2	2	1			5
R4 Côté Extérieur			1	1				2	4
R4 Côté Intérieur	51.0							1	1
R4 Côté Intérieur	51.4							1	1
R4 Côté Intérieur	55.9							1	1
R4 Côté Intérieur	56.6			2					2
R4 Côté Intérieur	56.7							1	1
R4 Côté Intérieur				1	1		2	3	7
R4 Côté Intérieur paral Evergem Jacques Parysllaan	56.0							1	1
R4 Côté Intérieur paral Evergem Jacques Parysllaan	56.6		1		1			1	3
R4 Côté Intérieur paral Evergem Jacques Parysllaan			4					1	5
R4 JACQUES PARYSLAAN RICHTING GENT	52.4		16.806	3.042	581	198	82		20.709



## INFRACTIONS DE VITESSE (autoroutes incluses) : ENDROIT DU CONTRÔLE

2023

Rue	Borne Kilometrique	Nr de maison	Excès de 0-10 km/h	Excès de 11-20 km/h	Excès de 21-30 km/h	Excès de 31-40 km/h	Excès de plus de 40 km/h	Excès de ??? km/h	TOTAL
R4 JACQUES PARYSLAAN RICHTING ZELZATE	55.4		11.759	2.232	336	82	47		14.456
REIBROEKSTRAAT RICHTING EVERGEM		179	27	4	1				32
REIBROEKSTRAAT RICHTING WIPPELGEM		179	14	5	1				20
SCHOONSTRAAT RICHTING BELZELE		81	153	23	6	1			183
SCHOONSTRAAT RICHTING EVERGEM		81	100	9	1				110
Sleidinge-Dorp								3	3
Stationsplein								2	2
Steenstraat		41						1	1
Strooiendorp		21			1				1
Volpenswege		18						1	1
Volpenswege		19	4	8	1				13
Volpenswege		19A	1		2				3
Volpenswege								2	2
VOLPENSWEGE RICHTING EVERGEM		19A	142	57	10				209
VOLPENSWEGE RICHTING OOSTEEKLO		19A	133	34	8	2	1		178
Wippelgem Eindeken		48						1	1
Wippelgem Eindeken								1	1
WIPPELGEM EINDEKEN RICHTING ERTVELDE		4	197	50	8		1		256
WIPPELGEM EINDEKEN RICHTING J. PARYSLAAN		4	99	22	3				124
Zwartestraat		17						1	1
Zwartestraat		41		1					1
ZWARTESTRAAT RICHTING BEZOEKSTRAAT		14	83	9	3				95
ZWARTESTRAAT RICHTING KWADWEG		14	83	12	3				98
<b>TOTAL</b>			<b>48.705</b>	<b>8.672</b>	<b>1.463</b>	<b>370</b>	<b>192</b>	<b>65</b>	<b>59.467</b>





## INFRACTIONS DE VITESSE (autoroutes incluses) : RÉGIME VITESSE

2023

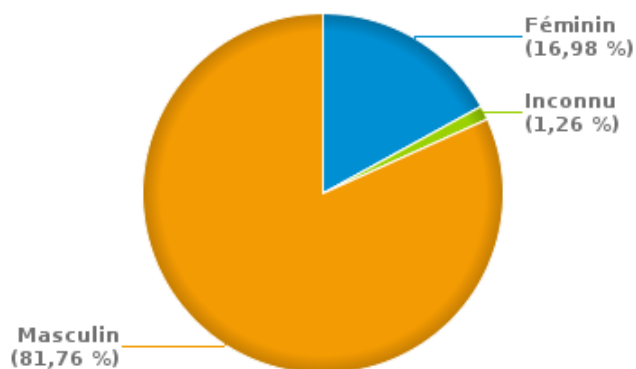
Vitesse autorisée	Excès de 0-10 km/h	Excès de 11-20 km/h	Excès de 21-30 km/h	Excès de 31-40 km/h	Excès de plus de 40	Excès de ??? km/h	TOTAL
50	20.142	3.728	685	154	94	1	24.804
60	90	15	2	0	0	0	107
70	1.675	178	50	8	0	0	1.911
90	29.080	5.441	962	297	143	0	35.923
100	1	0	0	0	0	0	1
120	62	15	4	0	1	0	82
Inconnu	0	1	1	0	1	83	86
<b>TOTAL</b>	<b>51.050</b>	<b>9.378</b>	<b>1.704</b>	<b>459</b>	<b>239</b>	<b>84</b>	<b>62.914</b>

# INFRACTIONS ROUTIÈRES (autoroutes incluses) : PROFIL DES CONTREVENANTS 2023

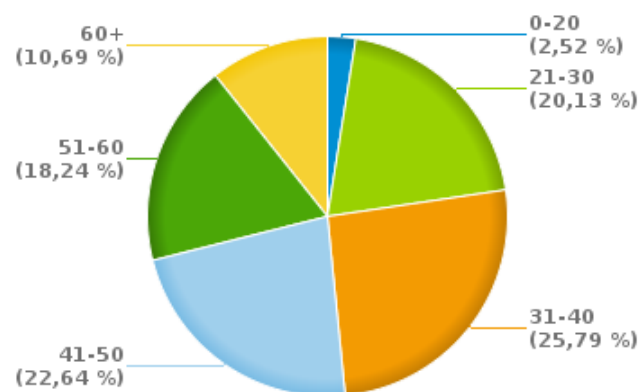
## Nombre d'infractions d'alcool par catégorie d'âge et par sexe

	Masculin	Féminin	Inconnu	TOTAL
0-20	4	0	0	4
21-30	28	4	0	32
31-40	33	7	1	41
41-50	27	9	0	36
51-60	22	6	1	29
60+	16	1	0	17
<b>TOTAL</b>	<b>130</b>	<b>27</b>	<b>2</b>	<b>159</b>

% infractions alcool par sexe pour l'année 2023



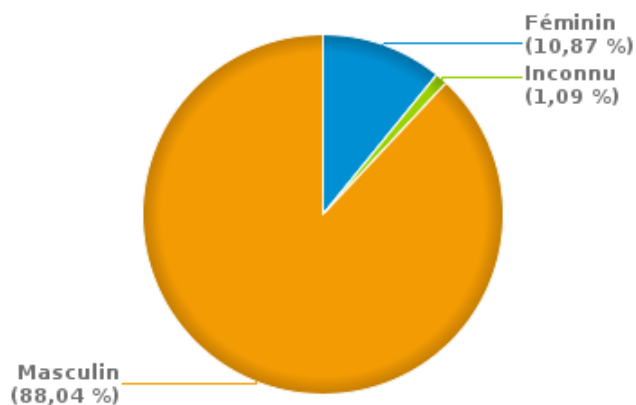
% infractions alcool par catégorie d'âge pour l'année 2023



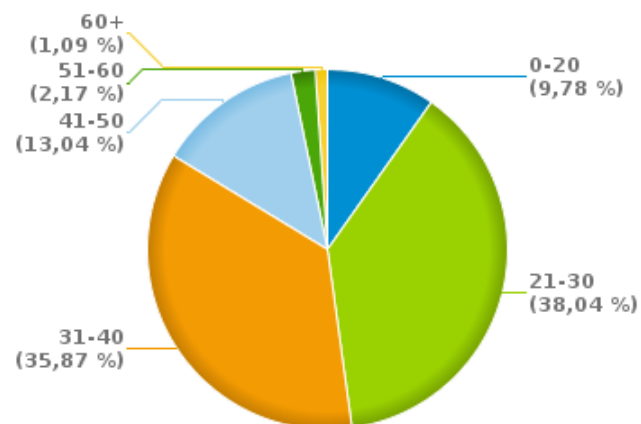
## Nombre d'infractions de drogues par catégorie d'âge et par sexe

	Féminin	Inconnu	Masculin	TOTAL
0-20	0	0	9	9
21-30	1	0	34	35
31-40	5	1	27	33
41-50	4	0	8	12
51-60	0	0	2	2
60+	0	0	1	1
<b>TOTAL</b>	<b>10</b>	<b>1</b>	<b>81</b>	<b>92</b>

% infractions drogues par sexe pour l'année 2023



% infractions drogues par catégorie d'âge pour l'année 2023





**INFRACTIONS ROUTIÈRES**  
**FILTRES ET PARAMÈTRES SELECTIONNÉS**  
**DANS CE RAPPORT**

<b>Année de début de l'infraction</b>	2015
<b>Année de fin de l'infraction</b>	2023
<b>Trimestre(s)</b>	Trim. 1;Trim. 2;Trim. 3;Trim. 4
<b>Zone de police</b>	ZP ASSENEDE/EVERGEM
<b>Unité locale/fédérale</b>	
<b>Hors/sur autoroute</b>	(autoroutes incluses)
<b>Unité de police constatante</b>	
<b>Date de clôture de la banque de données</b>	30/04/24

<b>Date de mise à jour du rapport</b>	01 JUIL. 2024 10:22:52
---------------------------------------	------------------------