

**Aperçu  
Infractions routières  
(autoroutes incluses)  
2023**

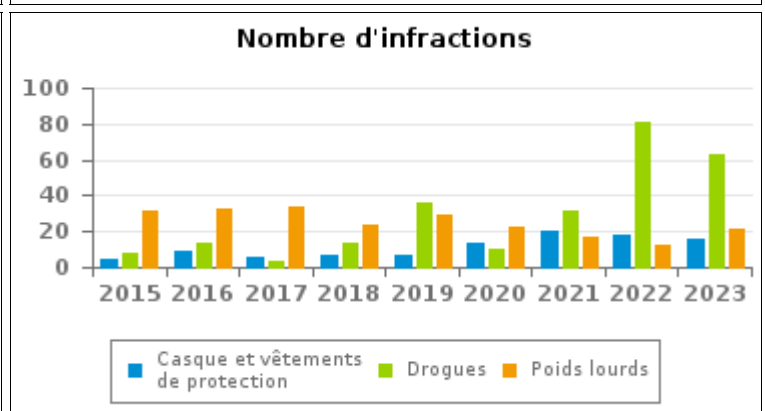
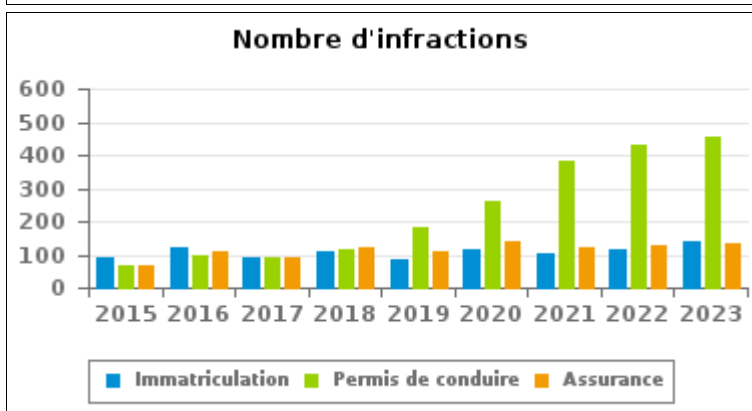
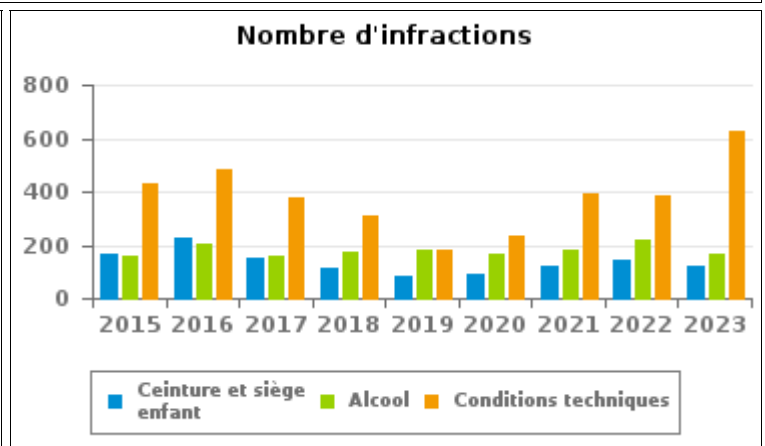
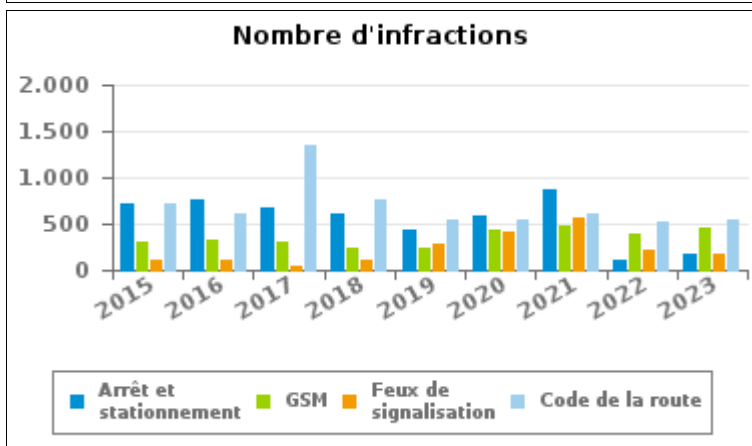
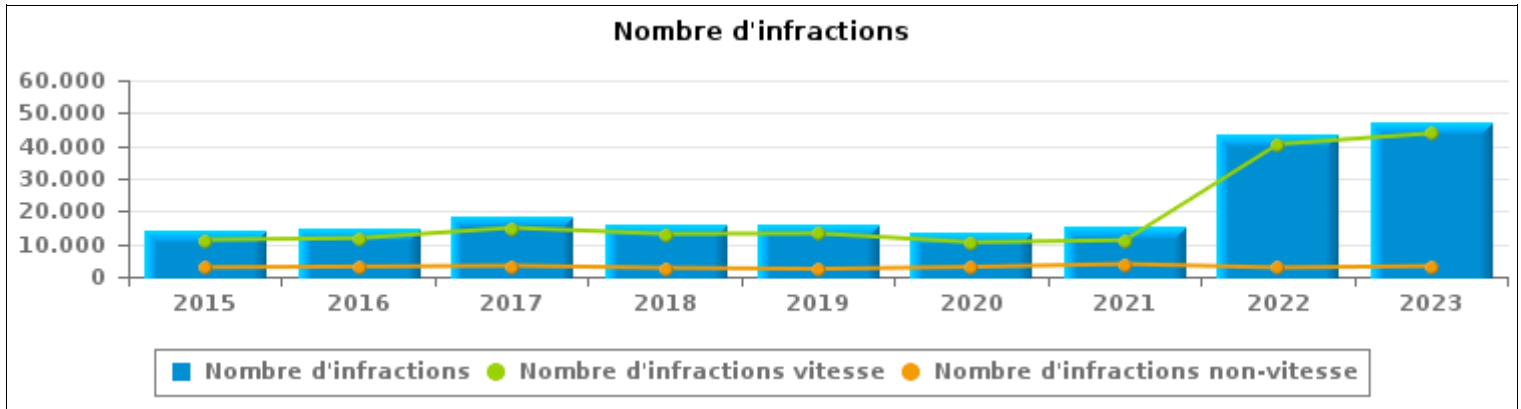
**ZP REGIO RHODE EN  
SCHELDE (MERELBEKE)**



# INFRACTIONS ROUTIÈRES (autoroutes incluses) : APERÇU GÉNÉRAL

## Comparaison par année: 2015-2023

	2015	2016	2017	2018	2019	2020	2021	2022	2023
<b>NOMBRE TOTAL D'INFRACTIONS</b>	<b>14.168</b>	<b>14.909</b>	<b>18.333</b>	<b>15.810</b>	<b>15.638</b>	<b>13.548</b>	<b>15.061</b>	<b>43.307</b>	<b>47.068</b>
<b>INFRACTIONS PAR THEME</b>									
	2015	2016	2017	2018	2019	2020	2021	2022	2023
Vitesse	11.287	11.801	14.968	13.088	13.240	10.538	11.165	40.508	43.799
Arrêt et stationnement	722	771	669	611	440	578	879	116	166
GSM	298	332	294	245	241	428	468	400	458
Casque et vêtements de protection	4	9	6	7	7	13	20	18	16
Ceinture et siège enfant	167	224	148	116	80	93	117	145	118
Feux de signalisation	112	104	45	106	275	413	561	211	164
Code de la route	718	605	1.353	761	544	536	611	527	537
Alcool	162	207	157	177	184	166	182	219	163
Drogues	8	14	3	14	36	10	32	81	63
Conditions techniques	427	484	381	308	183	234	395	385	626
Immatriculation	88	121	92	111	87	113	103	118	139
Permis de conduire	69	94	88	118	180	261	384	430	455
Assurance	67	109	91	121	109	137	123	128	134
Poids lourds	32	33	34	24	29	23	17	12	21
Autres	6	1	3	2	2	5	1	6	3
Inconnu	1	0	1	1	1	0	3	3	206





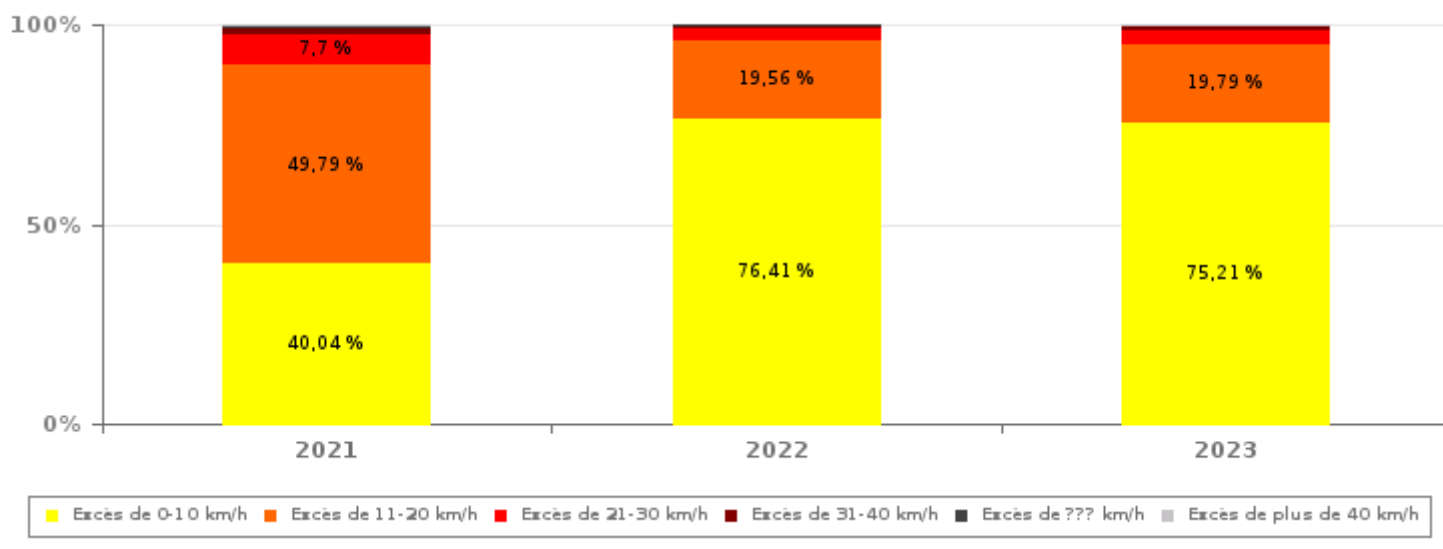
# INFRACTIONS ROUTIÈRES (autoroutes incluses) : APERÇU GÉNÉRAL

## INFRACTIONS PAR DEGRE DE GRAVITE

### Comparaison par année: 2015-2023

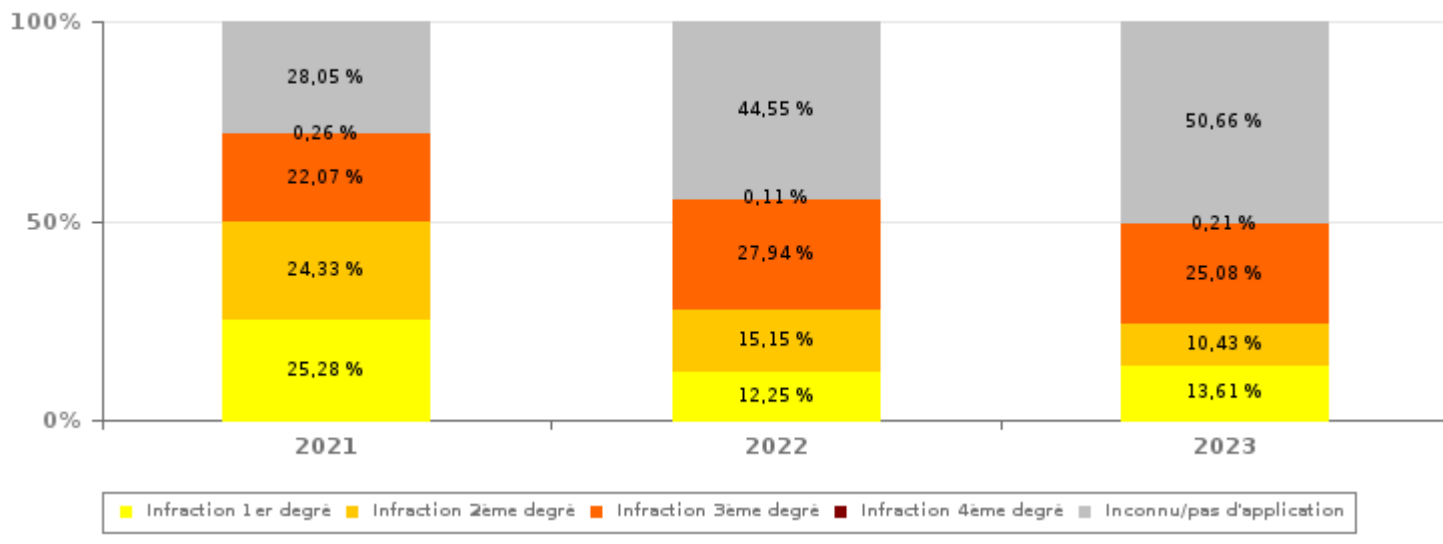
VITESSE	2015	2016	2017	2018	2019	2020	2021	2022	2023
Excès de 0-10 km/h	7.485	5.709	4.176	2.895	2.089	5.138	4.470	30.954	32.941
Excès de 11-20 km/h	2.840	4.623	7.673	8.292	7.781	4.320	5.559	7.923	8.669
Excès de 21-30 km/h	681	1.062	2.124	1.497	2.094	795	860	1.269	1.487
Excès de 31-40 km/h	140	246	642	248	768	144	144	219	387
Excès de plus de 40 km/h	71	98	282	85	429	59	48	98	254
Excès de ??? km/h	70	63	71	71	79	82	84	45	61
<b>Sous-total VITESSE</b>	<b>11.287</b>	<b>11.801</b>	<b>14.968</b>	<b>13.088</b>	<b>13.240</b>	<b>10.538</b>	<b>11.165</b>	<b>40.508</b>	<b>43.799</b>

Nombre d'infractions (vitesse): répartition selon la gravité



NON-VITESSE	2015	2016	2017	2018	2019	2020	2021	2022	2023
1er degré	1.048	1.099	1.602	964	628	658	985	343	445
2ème degré	819	883	753	741	609	869	948	424	341
3ème degré	243	192	253	253	434	666	860	782	820
4ème degré	15	4	3	5	12	4	10	3	7
Inconnu/Pas d'application	756	930	754	759	715	813	1.093	1.247	1.656
<b>Sous-total NON-VITESSE</b>	<b>2.881</b>	<b>3.108</b>	<b>3.365</b>	<b>2.722</b>	<b>2.398</b>	<b>3.010</b>	<b>3.896</b>	<b>2.799</b>	<b>3.269</b>

Nombre d'infractions (non-vitesse): répartition selon la gravité





# INFRACTIONS ROUTIÈRES (autoroutes incluses) : APERÇU GÉNÉRAL

INFRACTIONS PAR DEGRE DE GRAVITE

Comparaison par année: 2015-2023



## INFRACTIONS ROUTIÈRES (autoroutes incluses) : APERÇU GÉNÉRAL

### Comparaison par mois pour l'année 2023

	Jan	Fév	Mar	Avr	Mai	Juin	Juil	Août	Sep	Oct	Nov	Déc	TOTAL
<b>NOMBRE TOTAL D'INFRACTIONS</b>	<b>2.241</b>	<b>2.423</b>	<b>2.647</b>	<b>3.624</b>	<b>5.340</b>	<b>5.530</b>	<b>2.175</b>	<b>3.370</b>	<b>7.475</b>	<b>4.914</b>	<b>3.370</b>	<b>3.959</b>	<b>47.068</b>
<b>INFRACTIONS PAR THEME</b>													
<b>Vitesse</b>	2.014	2.247	2.399	3.368	5.059	5.260	1.899	3.125	7.140	4.504	3.072	3.712	<b>43.799</b>
Arrêt et stationnement	2	3	9	77	21	8	8	6	10	6	9	7	<b>166</b>
<b>GSM</b>	30	24	51	30	60	42	28	22	51	57	39	24	<b>458</b>
Casque et vêtements de protection	2	0	1	0	2	4	1	4	0	1	0	1	<b>16</b>
Ceinture et siège enfant	5	12	8	12	11	16	5	12	11	11	6	9	<b>118</b>
Feux de signalisation	3	0	2	0	21	1	45	1	25	61	2	3	<b>164</b>
Code de la route	28	30	70	34	42	67	59	19	41	70	53	24	<b>537</b>
Alcool	17	10	9	15	10	13	14	11	10	17	17	20	<b>163</b>
Drogues	13	5	6	1	2	4	4	2	1	10	10	5	<b>63</b>
Conditions techniques	54	22	24	37	50	47	51	52	92	64	64	69	<b>626</b>
Immatriculation	10	8	6	7	13	14	17	15	21	9	11	8	<b>139</b>
Permis de conduire	48	42	45	37	36	43	29	32	17	50	34	42	<b>455</b>
Assurance	13	15	11	6	12	9	12	14	13	8	11	10	<b>134</b>
Poids lourds	0	5	6	0	0	2	1	0	1	3	0	3	<b>21</b>
Autres	0	0	0	0	1	0	1	0	0	0	1	0	<b>3</b>
Inconnu	2	0	0	0	0	0	1	55	42	43	41	22	<b>206</b>
<b>INFRACTIONS PAR DEGRE DE GRAVI</b>													
<b>VITESSE</b>													
Excès de 0-10 km/h	1.385	1.682	1.888	2.364	3.873	4.119	1.456	2.606	5.498	3.334	2.133	2.603	<b>32.941</b>
Excès de 11-20 km/h	537	464	427	820	898	912	346	418	1.260	953	754	880	<b>8.669</b>
Excès de 21-30 km/h	71	74	51	122	188	139	68	69	276	151	129	149	<b>1.487</b>
Excès de 31-40 km/h	12	17	16	34	49	48	15	16	64	35	33	48	<b>387</b>
Excès de plus de 40 km/h	4	5	8	23	48	41	7	9	37	30	18	24	<b>254</b>
Excès de ??? km/h	5	5	9	5	3	1	7	7	5	1	5	8	<b>61</b>
<b>Sous-total VITESSE</b>	<b>2.014</b>	<b>2.247</b>	<b>2.399</b>	<b>3.368</b>	<b>5.059</b>	<b>5.260</b>	<b>1.899</b>	<b>3.125</b>	<b>7.140</b>	<b>4.504</b>	<b>3.072</b>	<b>3.712</b>	<b>43.799</b>
<b>NON-VITESSE</b>													
1er degré	26	16	60	90	33	41	41	14	23	56	30	15	<b>445</b>
2ème degré	21	25	19	28	38	48	24	25	39	25	26	23	<b>341</b>
3ème degré	41	35	70	43	97	62	93	39	100	138	66	36	<b>820</b>
4ème degré	0	1	0	0	1	0	4	1	0	0	0	0	<b>7</b>
Inconnu/Pas d'application	139	99	99	95	112	119	114	166	173	191	176	173	<b>1.656</b>
<b>Sous-total NON-VITESSE</b>	<b>227</b>	<b>176</b>	<b>248</b>	<b>256</b>	<b>281</b>	<b>270</b>	<b>276</b>	<b>245</b>	<b>335</b>	<b>410</b>	<b>298</b>	<b>247</b>	<b>3.269</b>



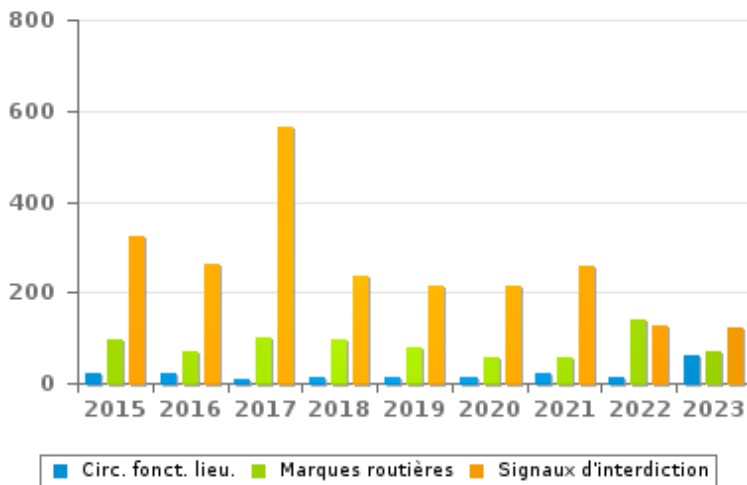
# INFRACTIONS ROUTIÈRES (autoroutes incluses) : APERÇU GÉNÉRAL (DÉTAIL)

Comparaison par année: 2015-2023

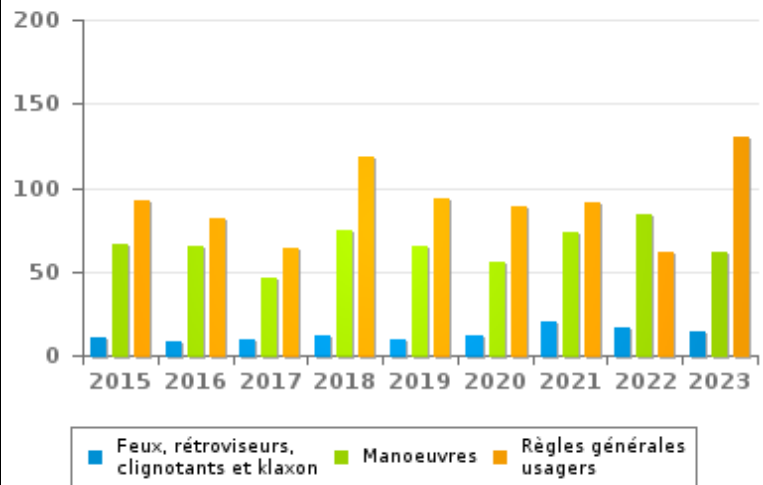
## Code de la route

	2015	2016	2017	2018	2019	2020	2021	2022	2023
Signaux d'interdiction	324	263	563	238	215	216	256	128	121
Signaux d'obligation	73	65	533	172	28	27	35	35	27
Règles générales usagers	92	82	64	118	94	89	91	61	130
Marques routières	97	69	100	97	77	57	59	139	69
Manoeuvres	66	65	46	75	65	56	73	84	62
Circulation en fonction du lieu	23	24	9	12	13	14	21	14	60
Feux, rétroviseurs, clignotants et klaxon	11	8	10	12	10	12	20	17	14
Chargement des véhicules (code de la route)	8	15	4	8	8	17	16	17	13
Priorité	8	5	11	11	18	14	15	9	9
Injonctions des agents qualifiés	6	4	5	3	10	11	7	8	10
Comportement à l'égard de certains usagers	3	1	7	10	2	14	9	8	6
Transport de personnes (code de la route)	5	4	1	5	3	3	7	5	13
Code de la route: autres	2	0	0	0	1	6	2	2	3
<b>TOTAL</b>	<b>718</b>	<b>605</b>	<b>1.353</b>	<b>761</b>	<b>544</b>	<b>536</b>	<b>611</b>	<b>527</b>	<b>537</b>

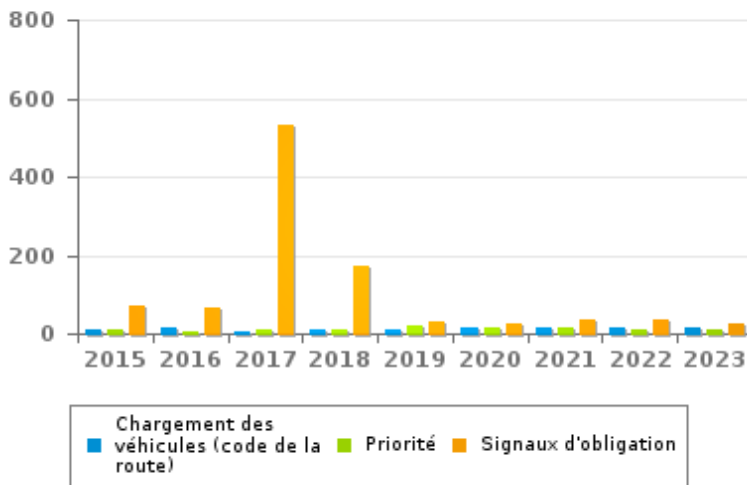
Nombre d'infractions



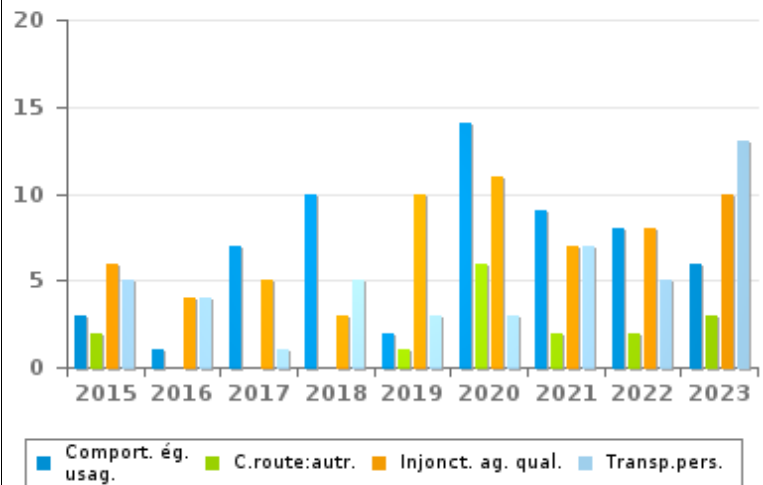
Nombre d'infractions



Nombre d'infractions



Nombre d'infractions





# INFRACTIONS ROUTIÈRES (autoroutes incluses) : TOP 5 DES INFRACTIONS

## 2023

### Toutes les infractions

Theme	Article de loi	Nombre d'infractions	% (*)
Vitesse	Art. 11.2.1°.a). En dehors des agglomérations, la vitesse est limitée à 120 km à l'heure sur les autoroutes [...].	28.948	61,50%
Vitesse	(Attention : l'infraction suivante est uniquement valable pour la Région flamande) Art. 11.1. Dans les agglomérations, la vitesse est limitée à 50 km à l'heure [...].	3.048	6,48%
Vitesse	(Attention : l'infraction suivante est uniquement valable pour la Région flamande) Art. 11.2.1°.b). En dehors des agglomérations, la vitesse est limitée à 120 km à l'heure sur les voies publiques divisées en quatre bandes de circulation ou plus dont deux au moins sont affectées à chaque sens de circulation, pour autant que les sens de circulation soient séparés autrement qu'avec des marques routières.	4.344	9,23%
Vitesse	(Attention : l'infraction suivante est uniquement valable pour la Région flamande) Art. 11.2.3°.b). En dehors des agglomérations, la vitesse est limitée à 70 km à l'heure sur les autres voies publiques.	1.526	3,24%
Vitesse	(Attention : l'infraction suivante est uniquement valable pour la Région flamande) Art. 11.2.3°. b). En dehors des agglomérations, la vitesse est limitée à 70 km à l'heure sur les autres voies publiques. Sur certaines voies publiques, une limitation de vitesse inférieure ou supérieure peut cependant être imposée ou admise [...]. Art. 5. Les usagers doivent se conformer [...] aux signaux routiers [...], lorsque ceux-ci sont réguliers en la forme, suffisamment visibles et placés conformément aux prescriptions du [...] règlement [général sur la police de la circulation routière et de l'usage de la voie publique]. Art. 68.3. [...] Sign. C43 [avec la mention 50]. A partir du signal jusqu'au prochain carrefour [ou signal C45], interdiction de circuler à une vitesse supérieure à [50 km/h] [...].	2.723	5,79%



# INFRACTIONS ROUTIÈRES (autoroutes incluses) : TOP 5 DES INFRACTIONS

## 2023

### Infractions du 4ème degré

Theme	Article de loi	Nombre d'infractions	% (*)
Code de la route	Art. 4.1. Les usagers doivent obtempérer immédiatement aux injonctions des agents qualifiés. Art. 4.2.2°. Sont notamment considérées comme injonctions : le ou les bras tendus horizontalement, qui signifie arrêt pour les usagers qui viennent de directions coupant celles indiquées par le ou les bras tendus. Art. 4.1°. Sont infractions du quatrième degré au sens de l'article 29§1er, 1er alinéa de la [...] loi relative à la police de la circulation routière, coordonnée le 16 mars 1968: [...] transgresser les ordres [...] [mentionnés à l'article 4.2.2° de l'AR 01-12-1975] d'une personne habilitée.	1	0,00 %
Code de la route	Art. 4.1. Les usagers doivent obtempérer immédiatement aux injonctions des agents qualifiés. Art. 4.2.3°. Sont notamment considérées comme injonctions : le balancement transversal d'un feu rouge, qui signifie arrêt pour les conducteurs vers lesquels le feu est dirigé. Art. 4.1°. Sont infractions du quatrième degré au sens de l'article 29§1er, 1er alinéa de la [...] loi relative à la police de la circulation routière, coordonnée le 16 mars 1968: [...] transgresser les ordres [...] [mentionnés à l'article 4.2.3° de l'AR 01-12-1975] d'une personne habilitée.	1	0,00 %
Code de la route	Constitue une infraction de 4ème degré en vertu de l'article 4.5° de l'AR du 30-09-2005 :Art. 21.4.2°. Il est interdit sur les autoroutes de faire demi-tour.	1	0,00 %
Code de la route	Constitue une infraction de 4ème degré en vertu de l'article 4.5° de l'AR du 30-09-2005 :Art. 21.4.3°. Il est interdit sur les autoroutes de faire marche arrière ou de rouler en sens contraire au sens obligatoire.	3	0,01 %
Code de la route	Constitue une infraction de 4ème degré en vertu de l'article 4.5° de l'AR du 30-09-2005 :Art. 22.2juncto. Les dispositions de l'article 21.4. et 21.6. sont applicables sur les routes pour automobiles.Art. 21.4.3°. Il est interdit sur les autoroutes de faire marche arrière ou de rouler en sens contraire au sens obligatoire.	1	0,00 %

(\*) % par rapport au nombre total d'infractions



# INFRACTIONS ROUTIÈRES (autoroutes incluses) : MOMENT

## Nombre d'infractions selon le moment de la semaine

2023

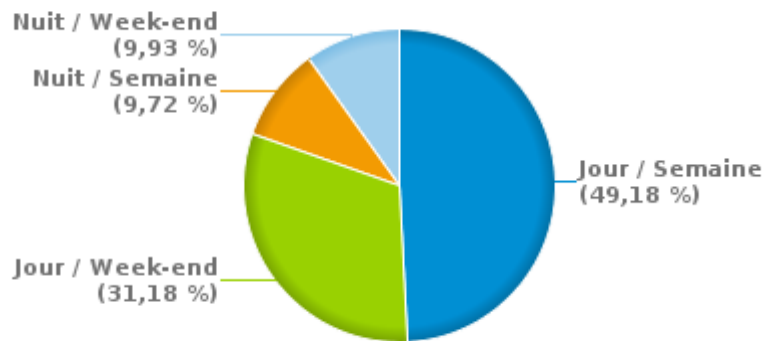


	Semaine			Week-end			TOTAL
	Jour	Nuit	Sous-total	Jour	Nuit	Sous-total	
Vitesse	21.259	4.333	25.592	13.965	4.242	18.207	43.799
Arrêt et stationnement	67	0	67	96	3	99	166
GSM	365	8	373	76	9	85	458
Casque et vêtements de protection	10	0	10	4	2	6	16
Ceinture et siège enfant	84	1	85	23	10	33	118
Feux de signalisation	152	4	156	6	2	8	164
Code de la route	356	26	382	115	40	155	537
Alcool	30	25	55	35	73	108	163
Drogues	12	16	28	17	18	35	63
Conditions techniques	350	68	418	136	72	208	626
Immatriculation	72	15	87	35	17	52	139
Permis de conduire	181	57	238	61	156	217	455
Assurance	68	19	87	23	24	47	134
Poids lourds	17	0	17	4	0	4	21
Autres	1	1	2	0	1	1	3
Inconnu	122	1	123	80	3	83	206
<b>TOTAL</b>	<b>23.146</b>	<b>4.574</b>	<b>27.720</b>	<b>14.676</b>	<b>4.672</b>	<b>19.348</b>	<b>47.068</b>

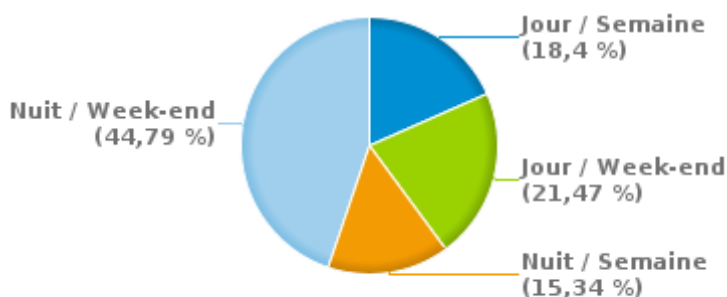
Weekend = Du vendredi 22h00 jusqu'au lundi 06h00  
Semaine = Du lundi 06h00 jusqu'au vendredi 22h00

Jour: de 06h00 à 22h00  
Nuit: de 22h00 à 06h00

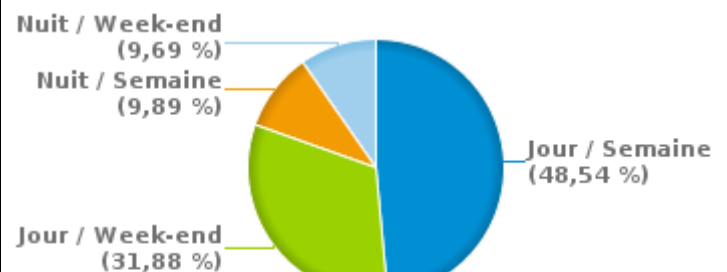
% infractions selon le moment pour l'année 2023



% infractions alcool selon le moment pour l'année 2023



% infractions vitesse selon le moment pour l'année 2023





## INFRACTIONS DE VITESSE (autoroutes incluses) : ENDROIT DU CONTRÔLE

2023

## Destelbergen

Rue	Borne Kilometrique	Nr de maison	Excès de 0-10 km/h	Excès de 11-20 km/h	Excès de 21-30 km/h	Excès de 31-40 km/h	Excès de plus de 40 km/h	Excès de ??? km/h	TOTAL
A14-E17 Dir Anvers	56.0							1	1
A14-E17 Dir Anvers	58.1							1	1
A14-E17 Dir Anvers								2	2
A14-E17 Dir Lille (F)	55.5		1						1
A14-E17 Dir Lille (F)								3	3
A14-E17 GENTBRUGGE NAAR DESTELBERGEN RICHTING AN	59.5		601	61	15	4	1		682
A14-E17 GENTBRUGGE NAAR LOCHRISTI RICHTING ANTWER	59.5		4.656	455	105	31	20		5.267
BURGSTRAAT RICHTING HAENHOUTSTRAAT		20		6					6
BURGSTRAAT RICHTING HAENHOUTSTRAAT		26		3	1				4
BURGSTRAAT RICHTING LOCHRISTI		20		2					2
BURGSTRAAT RICHTING LOCHRISTI		26		1					1
Dendermondesteenweg		1						1	1
Dendermondesteenweg		185						1	1
Dendermondesteenweg		365		1					1
Dendermondesteenweg		594						1	1
Dendermondesteenweg		68	2						2
Dendermondesteenweg		835						1	1
Dendermondesteenweg								2	2
Heidestraat								1	1
KOUTERSTRAAT RICHTING DAMSTRAAT		287		6					6
KOUTERSTRAAT RICHTING DESTELBERGEN CENTRUM		287		4					4
LAARNEBAAN RICHTING HEUSDEN		112		54	6				60
LAARNEBAAN RICHTING HEUSDEN		76		6		1			7
LAARNEBAAN RICHTING HEUSDEN		87		9	1				10
LAARNEBAAN RICHTING HEUSDEN		89		1					1
LAARNEBAAN RICHTING LAARNE		112		40	7	1			48



## INFRACTIONS DE VITESSE (autoroutes incluses) : ENDROIT DU CONTRÔLE

2023

Rue	Borne Kilometrique	Nr de maison	Excès de 0-10 km/h	Excès de 11-20 km/h	Excès de 21-30 km/h	Excès de 31-40 km/h	Excès de plus de 40 km/h	Excès de ??? km/h	TOTAL
LAARNEBAAN RICHTING LAARNE		76		3	1				4
LAARNEBAAN RICHTING LAARNE		87		8					8
LAARNEBAAN RICHTING LAARNE		89		1					1
Meersstraat		79		14	1				15
MEERSSTRAAT RICHTING DESTELBERGEN		150		15	1	1			17
MEERSSTRAAT RICHTING DESTELBERGEN		152		13	1	1			15
MEERSSTRAAT RICHTING DESTELBERGEN		79		129	15				144
MEERSSTRAAT RICHTING HEUSDEN		150		18					18
MEERSSTRAAT RICHTING HEUSDEN		152		8	1				9
MEERSSTRAAT RICHTING HEUSDEN		79		129	20				149
N445, DENDERMONDSESTEENWEG RICHTING CENTRUM DES		238		2		1			3
N445, DENDERMONDSESTEENWEG RICHTING DESTELBERGE		238		1	1				2
N445, DENDERMONDSESTEENWEG RICHTING DESTELBERGE		304		7					7
N445, DENDERMONDSESTEENWEG RICHTING DESTELBERGE		365		106	11	1			118
N445, DENDERMONDSESTEENWEG RICHTING DESTELBERGE		373		4					4
N445, DENDERMONDSESTEENWEG RICHTING GENT		238		4					4
N445, DENDERMONDSESTEENWEG RICHTING GENT		304		14	1				15
N445, DENDERMONDSESTEENWEG RICHTING GENT		308		3					3
N445, DENDERMONDSESTEENWEG RICHTING GENT		365		226	19		1		246
N445, DENDERMONDSESTEENWEG RICHTING GENT		373		11					11
N445, DENDERMONDSESTEENWEG RICHTING GENT		385		6					6
N445, DENDERMONDSESTEENWEG RICHTING HEUSDEN		308		6	1				7
N445, DENDERMONDSESTEENWEG RICHTING LAARNE		385		2					2
R4 Côté Extérieur	26.0							2	2
R4 Côté Extérieur sortie 4 Destelbergen-Centre								1	1
R4 Côté Intérieur	25.8			1					1
R4 Côté Intérieur sortie 4 Destelbergen-Centre								7	7



## INFRACTIONS DE VITESSE (autoroutes incluses) : ENDROIT DU CONTRÔLE

2023

Rue	Borne Kilometrique	Nr de maison	Excès de 0-10 km/h	Excès de 11-20 km/h	Excès de 21-30 km/h	Excès de 31-40 km/h	Excès de plus de 40 km/h	Excès de ??? km/h	TOTAL
R4 Côté Intérieur sortie 5 Laarne								1	1
R4 Côté Intérieur acc éch Destelbergen de A14 D Lille (F)								1	1
R4 MERELBEKE NAAR DESTELBERGEN RICHTING GENT ZEE	20.2		1.323	176	30	8	1		1.538
Reinaertweg								1	1
TRAMSTRAAT RICHTING ROTONDE LAARNEBAAN		14	98	18	4				120
TRAMSTRAAT RICHTING ROTONDE LAARNEBAAN		66	9	1					10
Wellingsstraat							1		1
WELLINGSTRAAT RICHTING KRUISSTRAAT		42		38	5	1			44
WELLINGSTRAAT RICHTING VEERDREEF		42		77	9	1			87
<b>TOTAL</b>			<b>6.690</b>	<b>1.690</b>	<b>256</b>	<b>51</b>	<b>24</b>	<b>27</b>	<b>8.738</b>

## Melle

Rue	Borne Kilometrique	Nr de maison	Excès de 0-10 km/h	Excès de 11-20 km/h	Excès de 21-30 km/h	Excès de 31-40 km/h	Excès de plus de 40 km/h	Excès de ??? km/h	TOTAL
A10-E40 Dir Bruxelles	39.3		5.358	657	162	68	64		6.309
A10-E40 Dir Bruxelles	39.30		1.290	171	50	23	21		1.555
A10-E40 Dir Bruxelles			1	7	1				9
A10-E40 Dir Ostende	37.7					1			1
A10-E40 Dir Ostende	39.0		2	1				1	4
A10-E40 Dir Ostende	39.3		3.850	551	149	53	58		4.661
A10-E40 Dir Ostende	39.30		470	89	22	6	8		595
A10-E40 Dir Ostende			6	3	4			1	14
A10-E40 ZWIJNAARDE NAAR MELLE RICHTING BRUSSEL	39.6		12.374	1.003	210	83	47		13.717
BEEKSTRAAT RICHTING SCHAUWEGEMSTRAAT		53	3						3
BEEKSTRAAT RICHTING SCHAUWEGEMSTRAAT		57	5						5
BEEKSTRAAT RICHTING VOSSENSTRAAT		53	4	1					5
BEEKSTRAAT RICHTING VOSSENSTRAAT		57	19	1					20



## INFRACTIONS DE VITESSE (autoroutes incluses) : ENDROIT DU CONTRÔLE

2023

Rue	Borne Kilométrique	Nr de maison	Excès de 0-10 km/h	Excès de 11-20 km/h	Excès de 21-30 km/h	Excès de 31-40 km/h	Excès de plus de 40 km/h	Excès de ??? km/h	TOTAL
Brusselsesteenweg		150		1				2	3
Brusselsesteenweg		282						1	1
Brusselsesteenweg		372	3						3
Brusselsesteenweg		483						1	1
Brusselsesteenweg								2	2
BRUSSESESTEENWEG RICHTING GENT		38	100	10	1	1			112
BRUSSESESTEENWEG RICHTING GENT		40	9	1					10
BRUSSESESTEENWEG RICHTING WETTEREN		38	206	43	3	1			253
BRUSSESESTEENWEG RICHTING WETTEREN		40	21	5		1			27
CARITASSTRAAT RICHTING LEMBERGE		64	6	29	10	1	1		47
CARITASSTRAAT RICHTING MELLE		64	14	108	12	2	1		137
Gontrode Heirweg		169		2					2
GONTRODE HEIRWEG RICHTING MELLE		165		4					4
GONTRODE HEIRWEG RICHTING MELLE		169	20	27	2				49
GONTRODE HEIRWEG RICHTING MELLE		177		1					1
GONTRODE HEIRWEG RICHTING MELLE (N465)		26B		1					1
GONTRODE HEIRWEG RICHTING MERELBEKE		165		1	1				2
GONTRODE HEIRWEG RICHTING MERELBEKE		169	40	42	9		1		92
GONTRODE HEIRWEG RICHTING MERELBEKE		177		2	4				6
GONTRODE HEIRWEG RICHTING MERELBEKE		26B		1	2				3
GONTRODE HEIRWEG RICHTING N465		171		3					3
GONTRODE HEIRWEG RICHTING VAN LAETESTRAAT		171		3	2				5
Heusdenbaan		38		19	4	3	2		28
Heusdenbaan		44		2	1	2			5
HEUSDENBAAN RICHTING HEUSDEN		32		52	7	1			60
HEUSDENBAAN RICHTING HEUSDEN		38		59	7	1			67
HEUSDENBAAN RICHTING HEUSDEN		44		70	11				81



## INFRACTIONS DE VITESSE (autoroutes incluses) : ENDROIT DU CONTRÔLE

2023

Rue	Borne Kilométrique	Nr de maison	Excès de 0-10 km/h	Excès de 11-20 km/h	Excès de 21-30 km/h	Excès de 31-40 km/h	Excès de plus de 40 km/h	Excès de ??? km/h	TOTAL
HEUSDENBAAN RICHTING HEUSDEN		44A		95	8	2	2		107
HEUSDENBAAN RICHTING MELLE		44A		74	8	1			83
HEUSDENBAAN RICHTING N9		32		24	2				26
HEUSDENBAAN RICHTING N9		38		20	6				26
HEUSDENBAAN RICHTING N9		44		50	3	2			55
KLOOSTERSTRAAT RICHTING PONTSTRAAT		21	3	1					4
KLOOSTERSTRAAT RICHTING PONTSTRAAT		44	11	2					13
KLOOSTERSTRAAT RICHTING PONTSTRAAT		48	11						11
KLOOSTERSTRAAT RICHTING PONTSTRAAT		66	12	1					13
KLOOSTERSTRAAT RICHTING PONTSTRAAT		98	5						5
Merelbekerstraat								1	1
MERELBEKESTRAAT RICHTING MERELBEKE		104		1					1
MERELBEKESTRAAT RICHTING N9		104	3						3
N9 BRUSSESESTEENWEG RICHTING MELLE		372	13	3					16
N9 BRUSSESESTEENWEG RICHTING WETTEREN		372	19	1					20
R4 Côté Extérieur								1	1
R4 Côté Intérieur accès 6 Melle								1	1
SCHAUWEGEMSTRAAT RICHTING BEEKSTRAAT		103	51	14	1				66
SCHAUWEGEMSTRAAT RICHTING BEEKSTRAAT		93	115	34	1				150
SCHAUWEGEMSTRAAT RICHTING N465		103	12	3					15
SCHAUWEGEMSTRAAT RICHTING N465		93	20	6	2				28
Scheldeweg		29		2					2
SCHELDEWEG RICHTING LEMBERGE		29	42	127	17	1			187
SCHELDEWEG RICHTING LEMBERGE		31		4	1				5
SCHELDEWEG RICHTING N465		29	12	37	11		1		61
SCHELDEWEG RICHTING N465		31		2					2
Spiegelhof		47						1	1



## INFRACTIONS DE VITESSE (autoroutes incluses) : ENDROIT DU CONTRÔLE

2023

Rue	Borne Kilometrique	Nr de maison	Excès de 0-10 km/h	Excès de 11-20 km/h	Excès de 21-30 km/h	Excès de 31-40 km/h	Excès de plus de 40 km/h	Excès de ??? km/h	TOTAL
VOSENSTRAAT RICHTING GONTRODE HEIRWEG		92	17	6					23
VOSENSTRAAT RICHTING GONTRODEHEIRWEG		72	10						10
VOSENSTRAAT RICHTING MELLE CENTRUM		92	11	3					14
VOSENSTRAAT RICHTING N9		72	2						2
WAUTERSDREEF RICHTING BRUSSESESTEENWEG		28			1	1			2
WAUTERSDREEF RICHTING MERELBEKESTRAAT		15	14						14
WAUTERSDREEF RICHTING MERELBEKESTRAAT		28			4				4
WAUTERSDREEF RICHTING MERELBEKESTRAAT		48	3	1					4
WAUTERSDREEF RICHTING N9		15	3	1					4
WAUTERSDREEF RICHTING N9		48	2						2
<b>TOTAL</b>			<b>24.192</b>	<b>3.482</b>	<b>739</b>	<b>254</b>	<b>206</b>	<b>12</b>	<b>28.885</b>

## Merelbeke

Rue	Borne Kilometrique	Nr de maison	Excès de 0-10 km/h	Excès de 11-20 km/h	Excès de 21-30 km/h	Excès de 31-40 km/h	Excès de plus de 40 km/h	Excès de ??? km/h	TOTAL
A10-E40 Dir Ostende	28.0							1	1
A10-E40 Dir Ostende	38.0							2	2
A10-E40 Dir Ostende	40.1							1	1
A10-E40 Dir Ostende								3	3
B403 Direction A10	0.7							1	1
B403 Direction R4	217.0				1				1
BERGBOSSTRAAT RICHTING GAVERSESTEENWEG		174	15	1					16
BERGBOSSTRAAT RICHTING HUNDELGEMSESTEENWEG		174	12	2					14
BERGSTRAAT RICHTING FRATERSTRAAT		10	2	2					4
BERGSTRAAT RICHTING FRATERSTRAAT		12	28	6		1			35
BERGSTRAAT RICHTING FRATERSTRAAT		8	21	2					23
BERGSTRAAT RICHTING HUNDELGEMSESTEENWEG		10	17	2					19



## INFRACTIONS DE VITESSE (autoroutes incluses) : ENDROIT DU CONTRÔLE

2023

Rue	Borne Kilometrique	Nr de maison	Excès de 0-10 km/h	Excès de 11-20 km/h	Excès de 21-30 km/h	Excès de 31-40 km/h	Excès de plus de 40 km/h	Excès de ??? km/h	TOTAL
BERGSTRAAT RICHTING HUNDELGEMSESTEENWEG		8	50	7					57
BERGSTRAAT RICHTING N444		12	37	9	2				48
BURG. MAENHAUTSTRAAT RICHTING LEMBERGE		75	3	13	2	2	1		21
BURG. MAENHAUTSTRAAT RICHTING MERELBEKE		75	14	14	2	1			31
FRATERSTRAAT RICHTING MELLE		154		7					7
FRATERSTRAAT RICHTING MELLE		74		1					1
FRATERSTRAAT RICHTING MERELBEKE		154		4	1				5
GAVERSESTEENWEG RICHTING MELSEN		442		86	15	3	3		107
GAVERSESTEENWEG RICHTING MERELBEKE		442		861	136	15	8		1.020
GAVERSESTEENWEG RICHTING MERELBEKE-CENTRUM		368A	230	41	7	2	1		281
GAVERSESTEENWEG RICHTING SCHELDERODE		368A	246	55	3	1			305
GAVERSESTEENWEG RICHTING SCHELDERODE		802		69	10	2			81
GAVERSESTEENWEG RICHTING VURSTE		802		318	52	9	2		381
Hundelgemsesteenweg		1						1	1
Hundelgemsesteenweg		1026	2						2
Hundelgemsesteenweg		488						1	1
Hundelgemsesteenweg		648						1	1
Hundelgemsesteenweg		650		1					1
Hundelgemsesteenweg		73						1	1
Hundelgemsesteenweg		8						1	1
Hundelgemsesteenweg				1				1	2
HUNDELGEMSESTEENWEG RICHTING BRAKEL		1089		1		1			2
HUNDELGEMSESTEENWEG RICHTING BRAKEL		947			1				1
HUNDELGEMSESTEENWEG RICHTING BRAKEL		97		1					1
HUNDELGEMSESTEENWEG RICHTING GENT		97		1					1
HUNDELGEMSESTEENWEG RICHTING MERELBEKE CENTRUM		778		2					2
KONINGIN ASTRIDLAAN RICHTING BOTTELARE		141		1					1





## INFRACTIONS DE VITESSE (autoroutes incluses) : ENDROIT DU CONTRÔLE

2023

Rue	Borne Kilometrique	Nr de maison	Excès de 0-10 km/h	Excès de 11-20 km/h	Excès de 21-30 km/h	Excès de 31-40 km/h	Excès de plus de 40 km/h	Excès de ??? km/h	TOTAL
LAMSTRAAT RICHTING LEMBERGE		37	53	21		1			75
LAMSTRAAT RICHTING POELSTRAAT		37	40	13	1	1	1		56
Lembergsesteenweg								4	4
MOLENSTRAAT RICHTING GAVERSESTEENWEG		59	16	1					17
MOLENSTRAAT RICHTING N444		59	5	2					7
MOLENSTRAAT RICHTING N444		80		4					4
MOLENSTRAAT RICHTING SCHELDERODE		80		6	1				7
N444 HUNDELGEMSESTEENWEG RICHTING BRAKEL		943		33	9	1			43
N444 HUNDELGEMSESTEENWEG RICHTING BRAKEL		945		52	8				60
N444 HUNDELGEMSESTEENWEG RICHTING CENTRUM		1089		1					1
N444 HUNDELGEMSESTEENWEG RICHTING CENTRUM		943		22	3	2			27
N444 HUNDELGEMSESTEENWEG RICHTING CENTRUM MERELBEKE		1		1					1
N444 HUNDELGEMSESTEENWEG RICHTING DIKKELVENNE-B		943		3					3
N444 HUNDELGEMSESTEENWEG RICHTING GENT		943		1	1				2
N444 HUNDELGEMSESTEENWEG RICHTING GENT		945		45	9	1			55
N444 HUNDELGEMSESTEENWEG RICHTING MERELBEKE		943		2					2
N444 MERELBEKE, HUNDELGEMSESTEENWEG 1026 NAAR 836		*	735	41	3	4			783
N444 MERELBEKE, HUNDELGEMSESTEENWEG 836 NAAR 1026		*	531	62	19	5	2		619
Poelstraat		266		13	1				14
Poelstraat								1	1
POELSTRAAT RICHTING BOTTELARE		260		4		1			5
POELSTRAAT RICHTING MERELBEKE		256		24	7	2			33
POELSTRAAT RICHTING MERELBEKE		258		15	2				17
POELSTRAAT RICHTING MERELBEKE		266		87	11				98
POELSTRAAT RICHTING MERELBEKE		268		32	4	1	1		38
POELSTRAAT RICHTING MERELBEKE		270		1	1				2
POELSTRAAT RICHTING MERELBEKE		272		3					3



## INFRACTIONS DE VITESSE (autoroutes incluses) : ENDROIT DU CONTRÔLE

2023

Rue	Borne Kilométrique	Nr de maison	Excès de 0-10 km/h	Excès de 11-20 km/h	Excès de 21-30 km/h	Excès de 31-40 km/h	Excès de plus de 40 km/h	Excès de ??? km/h	TOTAL
POELSTRAAT RICHTING MOORTSELE		256		22	9				31
POELSTRAAT RICHTING MOORTSELE		258		36	1	1			38
POELSTRAAT RICHTING MOORTSELE		264		4	3				7
POELSTRAAT RICHTING MOORTSELE		266		93	11	3			107
POELSTRAAT RICHTING MOORTSELE		268		39	5		2		46
POELSTRAAT RICHTING MOORTSELE		270		4					4
POELSTRAAT RICHTING MOORTSELE		272		2	1				3
POELSTRAAT RICHTING N444		264		7					7
POELSTRAAT RICHTING OOSTERZELE		260		5		2			7
R4 Côté Extérieur								1	1
SINT-ANNA STRAAT RICHTING CENTRUM BOTTELARE		47		1					1
ZWIJNAARDSESTEENWEG RICHTING GENT		93		25	1				26
ZWIJNAARDSESTEENWEG RICHTING MERELBEKE		93		1	1				2
ZWIJNAARDSESTEENWEG THV VERLICHTINGSPAAL 3140 RI				3					3
<b>TOTAL</b>			<b>2.057</b>	<b>2.239</b>	<b>344</b>	<b>62</b>	<b>21</b>	<b>20</b>	<b>4.743</b>

## Oosterzele

Rue	Borne Kilométrique	Nr de maison	Excès de 0-10 km/h	Excès de 11-20 km/h	Excès de 21-30 km/h	Excès de 31-40 km/h	Excès de plus de 40 km/h	Excès de ??? km/h	TOTAL
BAVEGEM STRAAT RICHTING BAVEGEM		45		19					19
BAVEGEM STRAAT RICHTING N42		45		6					6
BAVEGEM STRAAT RICHTING N42		57		2					2
BROEK RICHTING LEEN STRAAT		45		11	3				14
BROEK RICHTING LEEN STRAAT		47		2					2
BROEK RICHTING MOLEN STRAAT		45		7	1				8
BROEK RICHTING MOLEN STRAAT		47		1	2				3
DORP RICHTING ACHTERDRIES	A	85		2					2



## INFRACTIONS DE VITESSE (autoroutes incluses) : ENDROIT DU CONTRÔLE

2023

Rue	Borne Kilométrique	Nr de maison	Excès de 0-10 km/h	Excès de 11-20 km/h	Excès de 21-30 km/h	Excès de 31-40 km/h	Excès de plus de 40 km/h	Excès de ??? km/h	TOTAL
DORP RICHTING ACHTERDRIES	A	87		9	1				10
DORP RICHTING ACHTERDRIES		85A		7					7
DORP RICHTING ACHTERDRIES		87		8	1				9
DORP RICHTING WINDEKEKOUTER	A	85		7	1				8
DORP RICHTING WINDEKEKOUTER	A	87		6					6
DORP RICHTING WINDEKEKOUTER		85A		2	1				3
DORP RICHTING WINDEKEKOUTER		87		7					7
GAVERSE STEENWEG RICHTING GAVERE		32		6					6
GAVERSE STEENWEG RICHTING SCHELDEWINDEKE		38		2					2
GAVERSE STEENWEG RICHTING STATIONSSTRAAT		32		22	2				24
Gootje								1	1
HOUTEMSTRAAT RICHTING N42		50		4	1				5
HOUTEMSTRAAT RICHTING N42		52		2					2
HOUTEMSTRAAT RICHTING SINT-LIEVENS-HOUTEM		50		2					2
HOUTEMSTRAAT RICHTING SINT-LIEVENS-HOUTEM		52		4					4
HOUTE RICHTING BALEGEM		107		9	2				11
HOUTE RICHTING VELZEKE		107		10					10
HOUTE RICHTING ZOTTEGEM		54		1					1
ISSEGEM RICHTING MOLENSTRAAT		13		3					3
ISSEGEM RICHTING MOLENSTRAAT		14		11					11
ISSEGEM RICHTING MOLENSTRAAT		24		8	4				12
ISSEGEM RICHTING OUDE HEIRBAAN		24		9	4				13
ISSEGEM RICHTING OUDE HEIRWEG		13		3					3
ISSEGEM RICHTING OUDE HEIRWEG		14		1					1
KEIBERG RICHTING DORP		25		155	28	6			189
KEIBERG RICHTING HOUTEMSTRAAT		25		203	23	2	1		229
Lange Munte					1				1



## INFRACTIONS DE VITESSE (autoroutes incluses) : ENDROIT DU CONTRÔLE

2023

Rue	Borne Kilométrique	Nr de maison	Excès de 0-10 km/h	Excès de 11-20 km/h	Excès de 21-30 km/h	Excès de 31-40 km/h	Excès de plus de 40 km/h	Excès de ??? km/h	TOTAL
LANGE MUNTE RICHTING GAVERE		55	2	8	2				12
MOLENSTRAAT RICHTING CENTRUM BALEGEM		78		61	9	2			72
MOLENSTRAAT RICHTING GOOTJE		21		2		1			3
MOLENSTRAAT RICHTING GOOTJE		23		2					2
MOLENSTRAAT RICHTING GOOTJE		8B		1					1
MOLENSTRAAT RICHTING N465		21		2		1			3
MOLENSTRAAT RICHTING N465		23		6	1				7
MOLENSTRAAT RICHTING N465A		78		42	7	1			50
N42 Direction Wetteren								1	1
ROOBERG RICHTING LEMBERGESTRAAT		14		16	5				21
ROOBERG RICHTING LEMBERGESTRAAT		16		230	7				237
ROOBERG RICHTING LEMBERGESTRAAT		29C		37	2	1			40
ROOBERG RICHTING N465		14		12	4				16
ROOBERG RICHTING N465		16		155	23	2			180
ROOBERG RICHTING N465		29C		13	1				14
VAN THORENBURGH LAAN RICHTING MERELBEKE		14		1					1
VAN THORENBURGH LAAN RICHTING OOSTERZELE		14		2					2
VIJVERSTRAAT RICHTING MERELBEKE		23		2	1				3
VIJVERSTRAAT RICHTING MERELBEKE		55		4					4
VIJVERSTRAAT RICHTING MERELBEKE		65		8					8
VIJVERSTRAAT RICHTING MERELBEKE		67		7		2			9
VIJVERSTRAAT RICHTING MOORTSELE		23		1	1				2
VIJVERSTRAAT RICHTING MOORTSELE		65		9	1				10
VIJVERSTRAAT RICHTING MOORTSELE		67		4		1			5
VIJVERSTRAAT RICHTING OOSTERZELE		55		3					3
VOORDRIES RICHTING CENTRUM OOSTERZELE		78		5					5
VOORDRIES RICHTING DORP		55		3					3



## INFRACTIONS DE VITESSE (autoroutes incluses) : ENDROIT DU CONTRÔLE

2023

Rue	Borne Kilometrique	Nr de maison	Excès de 0-10 km/h	Excès de 11-20 km/h	Excès de 21-30 km/h	Excès de 31-40 km/h	Excès de plus de 40 km/h	Excès de ??? km/h	TOTAL
VOORDRIES RICHTING DORP		72		2					2
VOORDRIES RICHTING N465		53		1					1
VOORDRIES RICHTING N465		55		2		1	1		4
VOORDRIES RICHTING N465		78		13	1		1		15
Yshoute		6		2					2
YSHOUTE RICHTING N42		6		26	5				31
YSHOUTE RICHTING SINT-LIEVENS-HOUTEM		6		25	3				28
<b>TOTAL</b>			<b>2</b>	<b>1.258</b>	<b>148</b>	<b>20</b>	<b>3</b>	<b>2</b>	<b>1.433</b>



## INFRACTIONS DE VITESSE (autoroutes incluses) : RÉGIME VITESSE

2023

Vitesse autorisée	Excès de 0-10 km/h	Excès de 11-20 km/h	Excès de 21-30 km/h	Excès de 31-40 km/h	Excès de plus de 40	Excès de ??? km/h	TOTAL
30	418	1.133	138	14	1	0	1.704
50	1.283	4.083	545	82	30	0	6.023
60	102	18	2	1	0	0	123
70	1.206	260	53	13	2	0	1.534
90	523	493	35	6	3	0	1.060
100	0	0	1	0	0	0	1
120	29.409	2.681	712	271	217	0	33.290
Inconnu	0	1	1	0	1	61	64
<b>TOTAL</b>	<b>32.941</b>	<b>8.669</b>	<b>1.487</b>	<b>387</b>	<b>254</b>	<b>61</b>	<b>43.799</b>

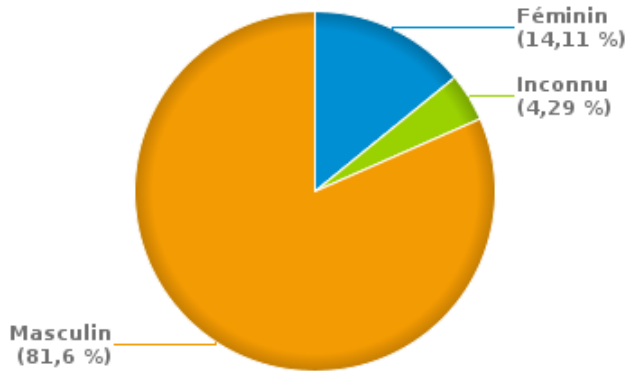


# INFRACTIONS ROUTIÈRES (autoroutes incluses) : PROFIL DES CONTREVENANTS 2023

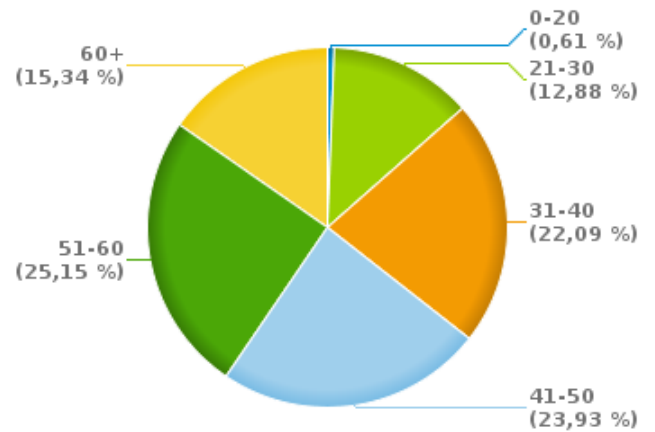
## Nombre d'infractions d'alcool par catégorie d'âge et par sexe

	Masculin	Féminin	Inconnu	TOTAL
0-20	1	0	0	1
21-30	17	1	3	21
31-40	30	5	1	36
41-50	31	5	3	39
51-60	34	7	0	41
60+	20	5	0	25
<b>TOTAL</b>	<b>133</b>	<b>23</b>	<b>7</b>	<b>163</b>

% infractions alcool par sexe pour l'année 2023



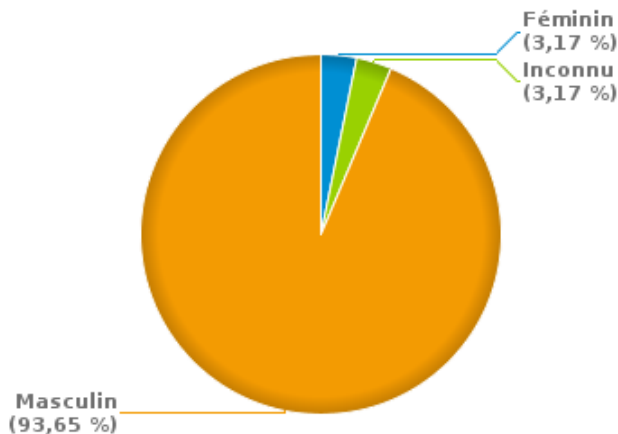
% infractions alcool par catégorie d'âge pour l'année 2023



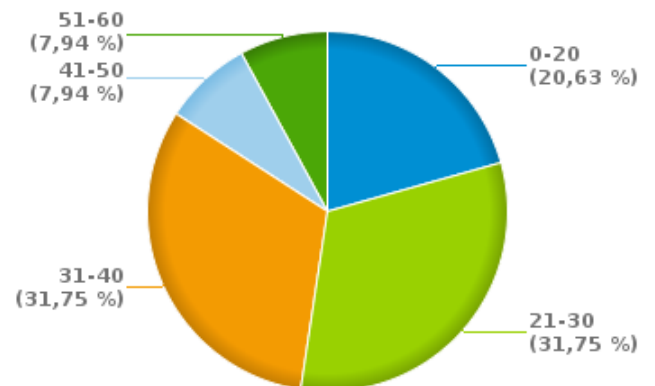
## Nombre d'infractions de drogues par catégorie d'âge et par sexe

	Féminin	Inconnu	Masculin	TOTAL
0-20	0	0	13	13
21-30	1	2	17	20
31-40	1	0	19	20
41-50	0	0	5	5
51-60	0	0	5	5
<b>TOTAL</b>	<b>2</b>	<b>2</b>	<b>59</b>	<b>63</b>

% infractions drogues par sexe pour l'année 2023



% infractions drogues par catégorie d'âge pour l'année 2023





**INFRACTIONS ROUTIÈRES**  
**FILTRES ET PARAMÈTRES SELECTIONNÉS**  
**DANS CE RAPPORT**

<b>Année de début de l'infraction</b>	2015
<b>Année de fin de l'infraction</b>	2023
<b>Trimestre(s)</b>	Trim. 1;Trim. 2;Trim. 3;Trim. 4
<b>Zone de police</b>	ZP REGIO RHODE EN SCHELDE (MERELBEKE)
<b>Unité locale/fédérale</b>	
<b>Hors/sur autoroute</b>	(autoroutes incluses)
<b>Unité de police constatante</b>	
<b>Date de clôture de la banque de données</b>	30/04/24

<b>Date de mise à jour du rapport</b>	01 JUIL. 2024 10:22:52
---------------------------------------	------------------------