

**Aperçu
Infractions routières
(autoroutes incluses)
2023**

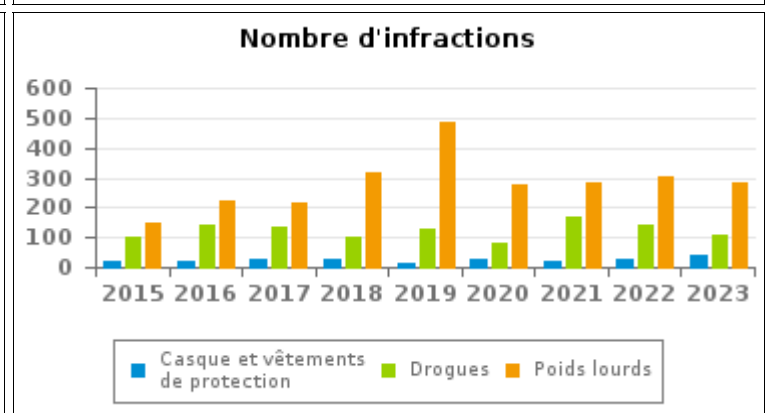
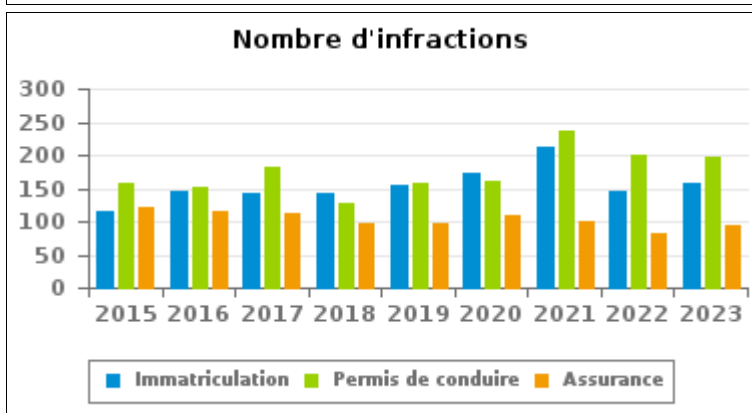
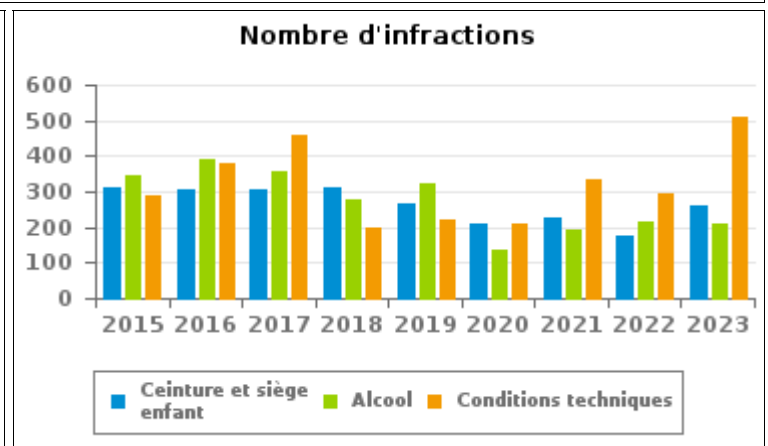
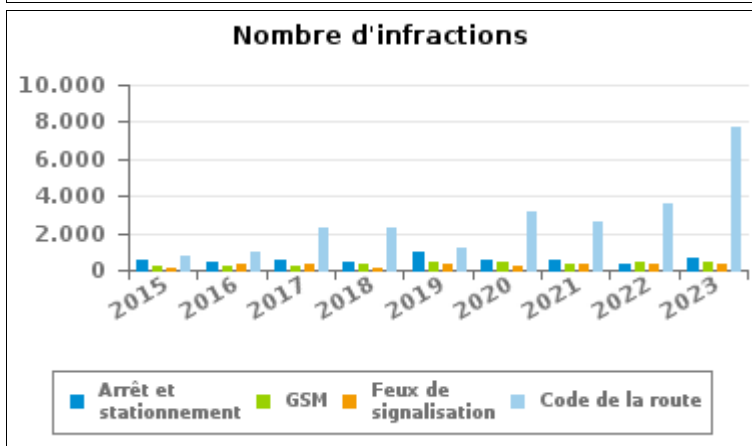
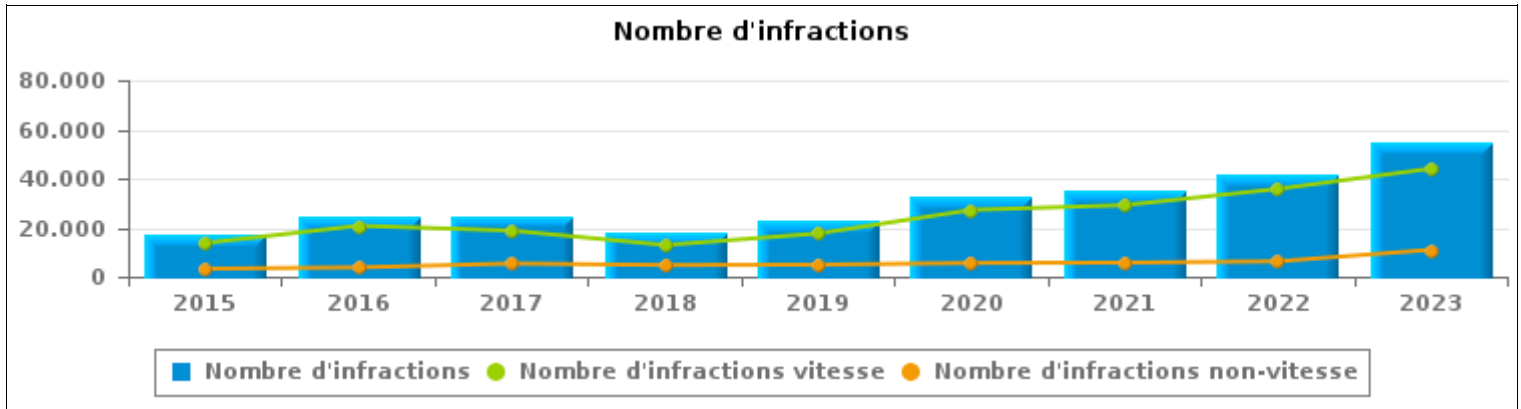
**ZP LOCHRISTI/MOERBEKE/
WACHTEBEKE/ZELZATE**



INFRACTIONS ROUTIÈRES (autoroutes incluses) : APERÇU GÉNÉRAL

Comparaison par année: 2015-2023

	2015	2016	2017	2018	2019	2020	2021	2022	2023
NOMBRE TOTAL D'INFRACTIONS	16.981	24.529	24.096	17.599	22.475	32.783	34.864	41.998	54.980
INFRACTIONS PAR THEME									
	2015	2016	2017	2018	2019	2020	2021	2022	2023
Vitesse	13.729	20.749	18.745	12.862	17.601	27.208	29.145	35.738	44.035
Arrêt et stationnement	549	447	531	446	1.002	515	569	380	618
GSM	173	196	247	333	444	382	372	388	398
Casque et vêtements de protection	19	22	24	27	15	27	17	30	41
Ceinture et siège enfant	313	307	305	309	266	212	225	175	260
Feux de signalisation	146	280	351	111	336	175	331	349	300
Code de la route	763	978	2.287	2.254	1.235	3.105	2.657	3.544	7.764
Alcool	345	392	354	276	325	137	193	214	210
Drogues	103	140	137	100	126	80	171	140	105
Conditions techniques	289	377	461	196	222	210	336	295	510
Immatriculation	115	145	141	143	156	174	211	146	157
Permis de conduire	157	152	183	126	159	162	235	200	196
Assurance	120	116	111	97	98	108	101	82	94
Poids lourds	148	223	214	318	486	278	280	302	280
Autres	4	2	4	1	4	10	21	14	11
Inconnu	8	3	1	0	0	0	0	1	1





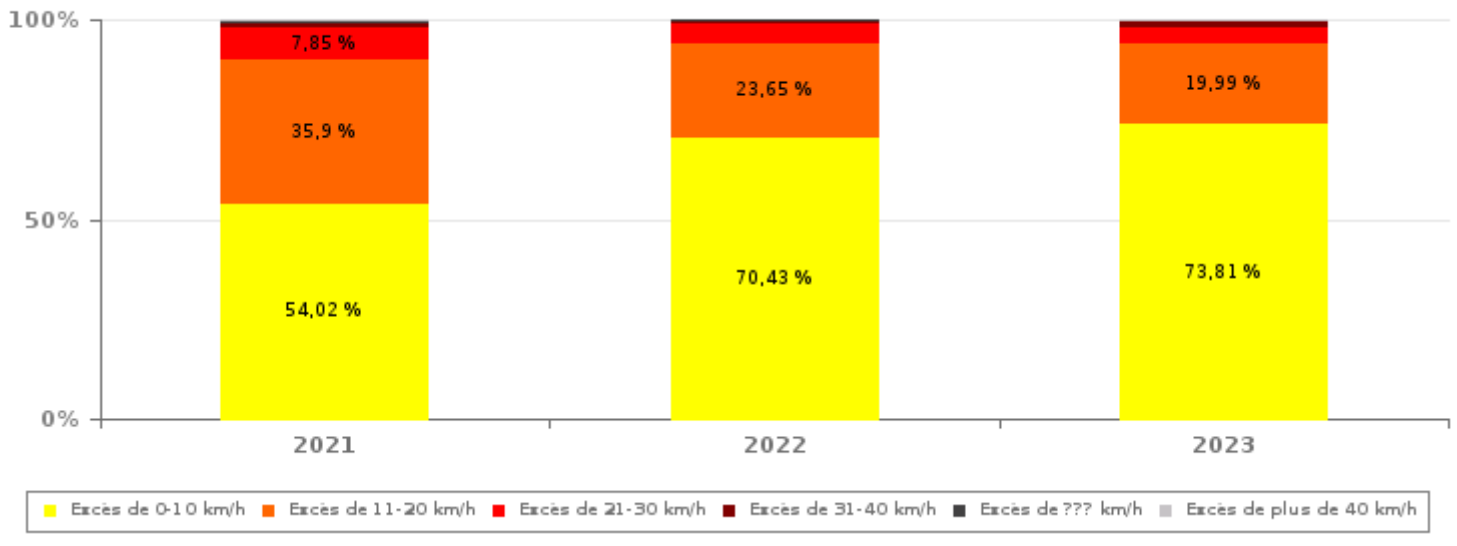
INFRACTIONS ROUTIÈRES (autoroutes incluses) : APERÇU GÉNÉRAL

INFRACTIONS PAR DEGRE DE GRAVITE

Comparaison par année: 2015-2023

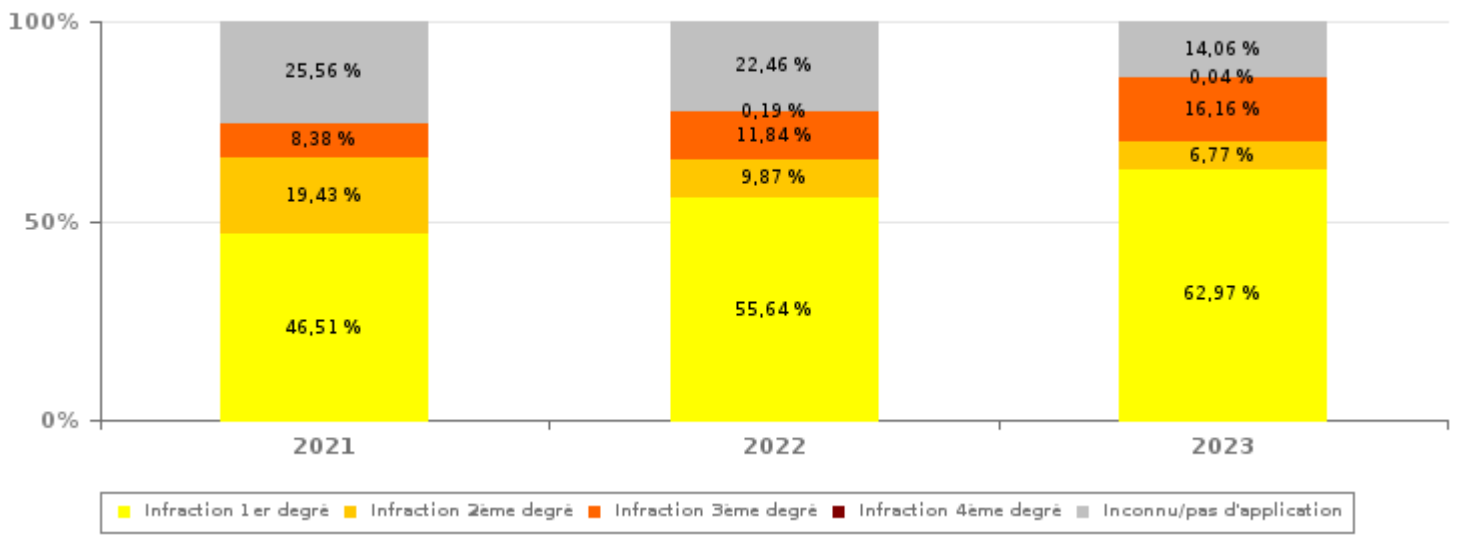
VITESSE	2015	2016	2017	2018	2019	2020	2021	2022	2023
Excès de 0-10 km/h	7.254	12.474	10.166	8.403	11.821	15.432	15.743	25.172	32.501
Excès de 11-20 km/h	4.816	5.976	6.484	3.249	4.372	8.790	10.462	8.451	8.802
Excès de 21-30 km/h	1.189	1.663	1.500	859	945	2.110	2.289	1.676	1.918
Excès de 31-40 km/h	296	415	361	171	209	524	423	244	523
Excès de plus de 40 km/h	99	140	112	60	101	185	84	76	199
Excès de ??? km/h	75	81	122	120	153	167	144	119	92
Sous-total VITESSE	13.729	20.749	18.745	12.862	17.601	27.208	29.145	35.738	44.035

Nombre d'infractions (vitesse): répartition selon la gravité



NON-VITESSE	2015	2016	2017	2018	2019	2020	2021	2022	2023
1er degré	1.027	1.178	2.529	2.497	1.791	3.274	2.660	3.483	6.892
2ème degré	826	830	939	953	1.218	991	1.111	618	741
3ème degré	235	372	426	176	455	328	479	741	1.769
4ème degré	9	6	17	10	5	5	7	12	4
Inconnu/Pas d'application	1.155	1.394	1.440	1.101	1.405	977	1.462	1.406	1.539
Sous-total NON-VITESSE	3.252	3.780	5.351	4.737	4.874	5.575	5.719	6.260	10.945

Nombre d'infractions (non-vitesse): répartition selon la gravité





INFRACTIONS ROUTIÈRES (autoroutes incluses) : APERÇU GÉNÉRAL

INFRACTIONS PAR DEGRE DE GRAVITE

Comparaison par année: 2015-2023



INFRACTIONS ROUTIÈRES (autoroutes incluses) : APERÇU GÉNÉRAL

Comparaison par mois pour l'année 2023

	Jan	Fév	Mar	Avr	Mai	Juin	Juil	Août	Sep	Oct	Nov	Déc	TOTAL
NOMBRE TOTAL D'INFRACTIONS	3.668	3.626	5.204	4.407	3.504	4.330	3.536	2.980	3.088	6.721	6.984	6.932	54.980
INFRACTIONS PAR THEME													
Vitesse	2.754	2.622	3.966	3.352	2.703	3.161	2.346	2.016	2.637	6.134	6.687	5.657	44.035
Arrêt et stationnement	35	62	64	61	101	51	24	13	71	72	35	29	618
GSM	32	45	45	33	57	27	47	19	24	40	17	12	398
Casque et vêtements de protection	1	1	5	3	1	7	6	3	5	5	1	3	41
Ceinture et siège enfant	23	22	22	22	25	19	26	21	22	21	19	18	260
Feux de signalisation	14	33	30	21	33	34	34	11	2	24	28	36	300
Code de la route	669	720	920	821	488	867	959	753	224	252	54	1.037	7.764
Alcool	31	21	13	6	16	19	17	27	9	21	17	13	210
Drogues	13	6	12	6	8	7	1	21	6	9	6	10	105
Conditions techniques	24	30	54	20	22	44	43	42	43	65	64	59	510
Immatriculation	9	12	21	15	11	21	7	10	13	13	9	16	157
Permis de conduire	11	22	17	17	14	25	11	20	17	21	11	10	196
Assurance	4	10	8	9	10	12	4	8	9	8	7	5	94
Poids lourds	46	16	27	21	15	35	11	16	6	34	29	24	280
Autres	2	4	0	0	0	1	0	0	0	2	0	2	11
Inconnu	0	0	0	0	0	0	0	0	0	0	0	1	1
INFRACTIONS PAR DEGRE DE GRAVI													
VITESSE													
Excès de 0-10 km/h	1.948	1.907	2.771	2.418	1.811	2.348	1.760	1.597	1.921	4.713	4.925	4.382	32.501
Excès de 11-20 km/h	650	574	965	737	695	647	409	283	513	1.039	1.284	1.006	8.802
Excès de 21-30 km/h	129	107	178	141	150	114	106	75	135	248	344	191	1.918
Excès de 31-40 km/h	18	20	30	42	25	25	42	32	40	101	96	52	523
Excès de plus de 40 km/h	4	4	15	11	11	20	23	16	17	27	31	20	199
Excès de ??? km/h	5	10	7	3	11	7	6	13	11	6	7	6	92
Sous-total VITESSE	2.754	2.622	3.966	3.352	2.703	3.161	2.346	2.016	2.637	6.134	6.687	5.657	44.035
NON-VITESSE													
1er degré	658	715	933	829	535	847	952	711	253	276	43	140	6.892
2ème degré	53	64	66	60	65	86	54	49	63	66	52	63	741
3ème degré	65	92	93	69	108	81	92	54	40	76	56	943	1.769
4ème degré	0	0	1	1	0	0	0	0	1	0	0	1	4
Inconnu/Pas d'application	138	133	145	96	93	155	92	150	94	169	146	128	1.539
Sous-total NON-VITESSE	914	1.004	1.238	1.055	801	1.169	1.190	964	451	587	297	1.275	10.945



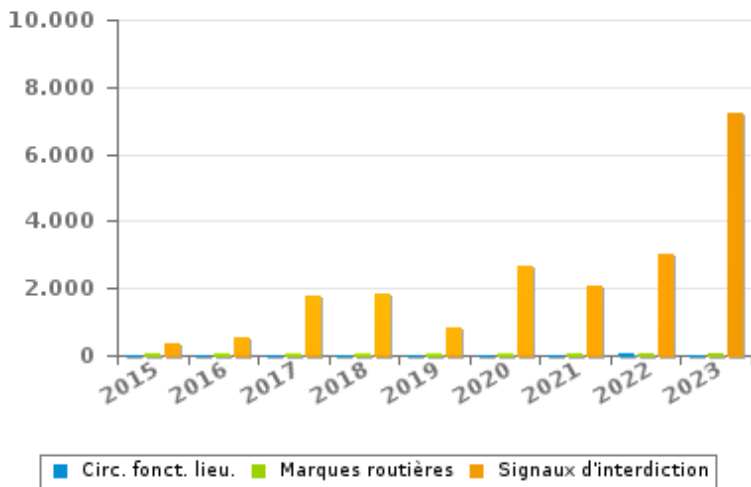
INFRACTIONS ROUTIÈRES (autoroutes incluses) : APERÇU GÉNÉRAL (DÉTAIL)

Comparaison par année: 2015-2023

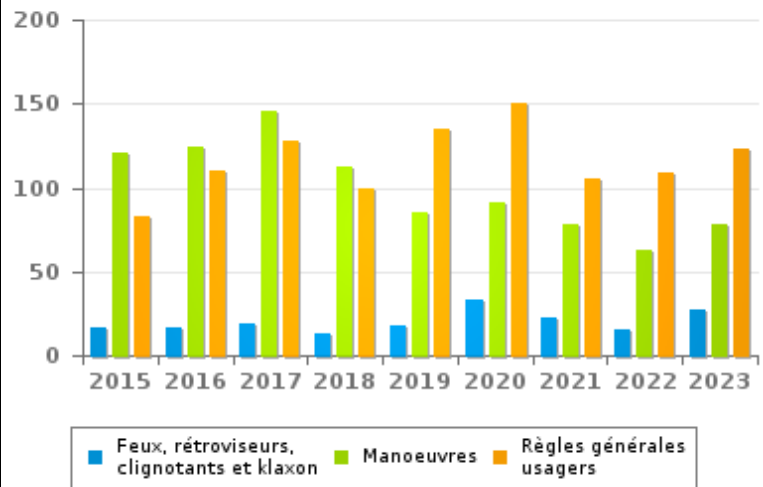
Code de la route

	2015	2016	2017	2018	2019	2020	2021	2022	2023
Signaux d'interdiction	330	551	1.773	1.863	818	2.684	2.099	3.030	7.209
Règles générales usagers	83	110	128	99	135	150	105	109	123
Manoeuvres	121	124	146	113	85	91	78	63	78
Chargement des véhicules (code de la route)	31	47	19	28	31	43	191	182	163
Marques routières	68	48	79	41	61	47	52	46	74
Priorité	38	24	49	19	29	18	20	12	22
Feux, rétroviseurs, clignotants et klaxon	17	16	19	13	18	33	23	15	27
Circulation en fonction du lieu	18	10	22	14	18	11	25	31	12
Signaux d'obligation	25	13	13	9	3	2	36	25	8
Injonctions des agents qualifiés	13	8	12	9	7	12	7	16	17
Transport de personnes (code de la route)	8	8	14	11	7	3	10	13	18
Code de la route: autres	3	9	6	29	12	1	5	0	5
Comportement à l'égard de certains usagers	8	10	7	6	11	10	6	2	8
TOTAL	763	978	2.287	2.254	1.235	3.105	2.657	3.544	7.764

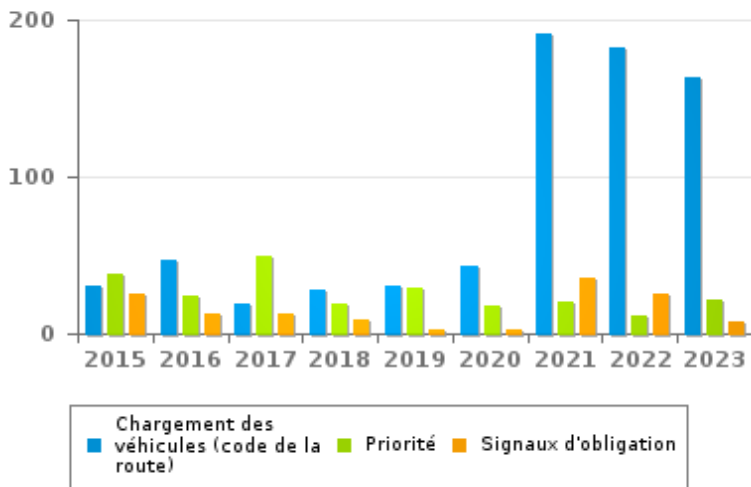
Nombre d'infractions



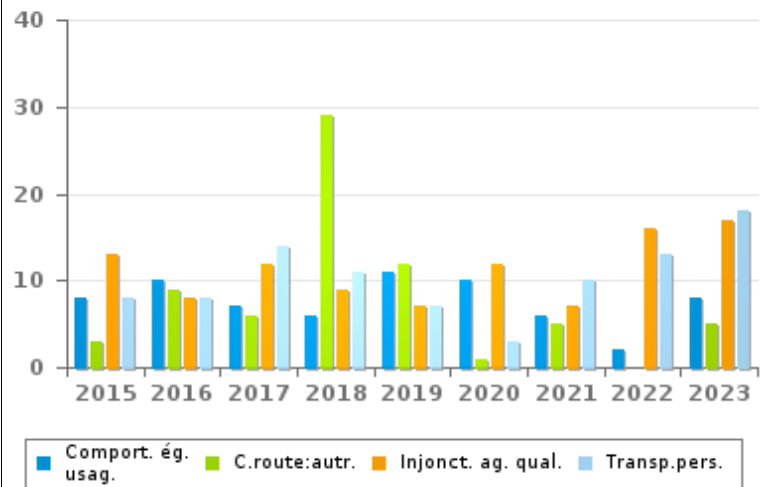
Nombre d'infractions



Nombre d'infractions



Nombre d'infractions





INFRACTIONS ROUTIÈRES (autoroutes incluses) : TOP 5 DES INFRACTIONS

2023

Toutes les infractions

Theme	Article de loi	Nombre d'infractions	% (*)
Vitesse	Art. 11.2.1°.a). En dehors des agglomérations, la vitesse est limitée à 120 km à l'heure sur les autoroutes [...].	15.567	28,31%
Vitesse	(Attention : l'infraction suivante est uniquement valable pour la Région flamande) Art. 11.2.3°.b). En dehors des agglomérations, la vitesse est limitée à 70 km à l'heure sur les autres voies publiques.	5.087	9,25%
Vitesse	(Attention : l'infraction suivante est uniquement valable pour la Région flamande) Vitesse / Aux abords d'un chantier sur autoroute / Signal C43 - 70 km/h. Art. 11.2.1°- a). En dehors des agglomérations, la vitesse est limitée à 120 km à l'heure sur les autoroutes [...]. Les limitations de vitesse inférieures imposées par le signal C43 ou résultant de l'article 11.3. restent d'application. Art. 5. Les usagers doivent se conformer aux signaux lumineux de circulation, aux signaux routiers et aux marques routières, lorsque ceux-ci sont réguliers en la forme, suffisamment visibles et placés conformément aux prescriptions du [...] règlement [général sur la police de la circulation routière et de l'usage de la voie publique]. Art. 68.3. [...] Sign. C43 [avec la mention 70]. A partir du signal jusqu'au [...] [signal C45], interdiction de circuler à une vitesse supérieure à [70 km/h] [...].	4.118	7,49%
Vitesse	Vitesse / Autoroutes / Signal C43 - 90 km/h (hors chantiers). Art. 11.2.1°- a). En dehors des agglomérations, la vitesse est limitée à 120 km à l'heure sur les autoroutes [...]. Les limitations de vitesse inférieures imposées par le signal C43 ou résultant de l'article 11.3. restent d'application. Art. 5. Les usagers doivent se conformer aux signaux lumineux de circulation, aux signaux routiers et aux marques routières, lorsque ceux-ci sont réguliers en la forme, suffisamment visibles et placés conformément aux prescriptions du [...] règlement [général sur la police de la circulation routière et de l'usage de la voie publique]. Art. 68.3. [...] Sign. C43 [avec la mention 90]. A partir du signal jusqu'au [...] [signal C45], interdiction de circuler à une vitesse supérieure à [90 km/h] [...].	9.429	17,15%
Code de la route	Art. 5. Les usagers doivent se conformer aux signaux lumineux de circulation, aux signaux routiers et aux marques routières, lorsque ceux-ci sont réguliers en la forme, suffisamment visibles et placés conformément aux prescriptions du [...] règlement [général sur la police de la circulation routière et de l'usage de la voie publique]. Art. 65.5.1. La validité zonale peut être conférée aux signaux d'interdiction [...]. Leur signification reste inchangée. 2. Le Ministre des Communications détermine les signaux qui peuvent être utilisés dans le cadre de la signalisation à validité zonale. 3. Ils sont inscrits dans un panneau à fond blanc [...]. 9. La signification d'une signalisation à validité zonale peut être complétée, précisée ou limitée par une inscription ou un symbole en noir [...]. Art. 68.3. [...] Sign. C29. Accès interdit aux conducteurs de véhicules ayant, chargement compris, une hauteur supérieure à celle indiquée.	6.223	11,32%



INFRACTIONS ROUTIÈRES (autoroutes incluses) : TOP 5 DES INFRACTIONS

2023

Infractions du 4ème degré

Theme	Article de loi	Nombre d'infractions	% (*)
Code de la route	Art. 4.1. Les usagers doivent obtempérer immédiatement aux injonctions des agents qualifiés. Art. 4.2.3°. Sont notamment considérées comme injonctions : le balancement transversal d'un feu rouge, qui signifie arrêt pour les conducteurs vers lesquels le feu est dirigé. Art. 4.1°. Sont infractions du quatrième degré au sens de l'article 29§1er, 1er alinéa de la [...] loi relative à la police de la circulation routière, coordonnée le 16 mars 1968: [...] transgresser les ordres [...] [mentionnés à l'article 4.2.3° de l'AR 01-12-1975] d'une personne habilitée.	3	0,01 %
Code de la route	Constitue une infraction de 4ème degré en vertu de l'article 4.5° de l'AR du 30-09-2005 :Art. 21.4.3°. Il est interdit sur les autoroutes de faire marche arrière ou de rouler en sens contraire au sens obligatoire.	1	0,00 %

(*) % par rapport au nombre total d'infractions

INFRACTIONS ROUTIÈRES (autoroutes incluses) : MOMENT

Nombre d'infractions selon le moment de la semaine

2023

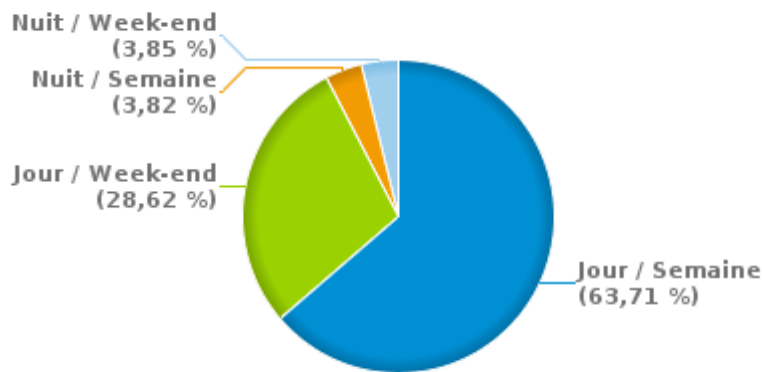


	Semaine			Week-end			TOTAL
	Jour	Nuit	Sous-total	Jour	Nuit	Sous-total	
Vitesse	25.880	1.729	27.609	14.737	1.689	16.426	44.035
Arrêt et stationnement	405	16	421	182	15	197	618
GSM	337	8	345	47	6	53	398
Casque et vêtements de protection	28	0	28	7	6	13	41
Ceinture et siège enfant	188	4	192	52	16	68	260
Feux de signalisation	201	35	236	50	14	64	300
Code de la route	7.031	208	7.239	386	139	525	7.764
Alcool	26	31	57	39	114	153	210
Drogues	48	12	60	21	24	45	105
Conditions techniques	331	27	358	113	39	152	510
Immatriculation	115	5	120	27	10	37	157
Permis de conduire	118	15	133	33	30	63	196
Assurance	59	4	63	21	10	31	94
Poids lourds	251	7	258	20	2	22	280
Autres	11	0	11	0	0	0	11
Inconnu	1	0	1	0	0	0	1
TOTAL	35.030	2.101	37.131	15.735	2.114	17.849	54.980

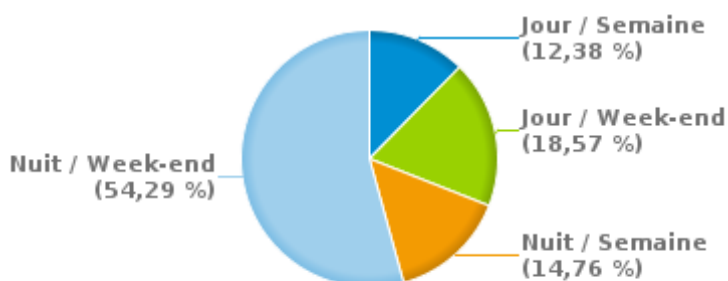
Weekend = Du vendredi 22h00 jusqu'au lundi 06h00
 Semaine = Du lundi 06h00 jusqu'au vendredi 22h00

Jour: de 06h00 à 22h00
 Nuit: de 22h00 à 06h00

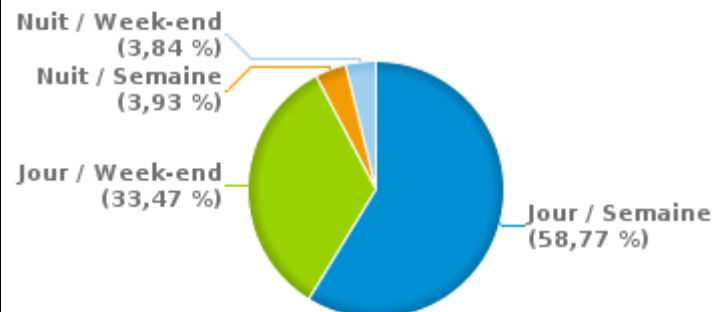
% infractions selon le moment pour l'année 2023



% infractions alcool selon le moment pour l'année 2023



% infractions vitesse selon le moment pour l'année 2023





INFRACTIONS DE VITESSE (autoroutes incluses) : ENDROIT DU CONTRÔLE

2023

Lochristi

Rue	Borne Kilométrique	Nr de maison	Excès de 0-10 km/h	Excès de 11-20 km/h	Excès de 21-30 km/h	Excès de 31-40 km/h	Excès de plus de 40 km/h	Excès de ??? km/h	TOTAL
A14-E17 Dir Anvers	60.0					1			1
A14-E17 Dir Anvers	60.6						1		1
A14-E17 Dir Anvers	60.8							1	1
A14-E17 Dir Anvers	62.5					1			1
A14-E17 Dir Anvers	65.0							1	1
A14-E17 Dir Anvers			1		1		1	6	9
A14-E17 Dir Anvers sortie 11 Beervelde						1			1
A14-E17 Dir Lille (F)	61.0	*	150	21	5	3			179
A14-E17 Dir Lille (F)			1					1	2
A14-E17 Dir Lille (F) ch. serv. cplx 11 Beervelde								3	3
A14-E17 GENTBRUGGE NAAR LOCHRISTI RICHTING ANTWERP	59.5		7.026	680	143	61	31		7.941
Antwerpse Steenweg		117						1	1
Antwerpse Steenweg		80			1				1
Antwerpse Steenweg		98						1	1
Bastelare								1	1
BASTELARE RICHTING BEERVELDE		123	26	22	6	1			55
BASTELARE RICHTING GENT		116	15	16	5	1			37
BASTELARE RICHTING LOKEREN		116	11	7	5	1			24
BASTELARE RICHTING LOKEREN		123	33	16	2	1	1		53
Beerveldse Baan		17						1	1
BOSDREEF RICHTING BEERVELDE		84	3						3
BOSDREEF RICHTING LOCHRISTI		84	2						2
BURG.VERMEULENLAAN RICHTING DORP-OOST		37	8	11					19
BURG.VERMEULENLAAN RICHTING DORPSSTRAAT		37	5	12	3				20
Denen								1	1
DENEN RICHTING GENT		42	5	3	2				10



INFRACTIONS DE VITESSE (autoroutes incluses) : ENDROIT DU CONTRÔLE

2023

Rue	Borne Kilometrique	Nr de maison	Excès de 0-10 km/h	Excès de 11-20 km/h	Excès de 21-30 km/h	Excès de 31-40 km/h	Excès de plus de 40 km/h	Excès de ??? km/h	TOTAL
DENEN RICHTING LOKEREN		42	15	5	2		1		23
DOORNIKSTRAAT RICHTING ANTWERPSESTEENWEG		8	8	10	1				19
DOORNIKSTRAAT RICHTING N70		33	12	8					20
DOORNIKSTRAAT RICHTING VOORDESTRAAT		33	37	19	1				57
DOORNIKSTRAAT RICHTING VOORDESTRAAT		8	22	11	2				35
DORP-OOST RICHTING GENT		100	21	12	2				35
DORP-OOST RICHTING LOKEREN		100	17	6	2				25
DORPSSTRAAT RICHTING GENT		36		1	1				2
DORPSSTRAAT RICHTING GENT		94	4	1					5
DORPSSTRAAT RICHTING HOEKSKENSSTRAAT		103	3						3
DORPSSTRAAT RICHTING HOEKSKENSSTRAAT		86	2	4					6
DORPSSTRAAT RICHTING HOEKSKENSSTRAAT		88	2	1					3
DORPSSTRAAT RICHTING KONING-ALBERTLAAN		103	6	1					7
DORPSSTRAAT RICHTING KONING-ALBERTLAAN		86	1						1
DORPSSTRAAT RICHTING KONING-ALBERTLAAN		88	4	2					6
DORPSSTRAAT RICHTING LOKEREN		94	5	3					8
Dorp-West				1				1	2
DORP-WEST RICHTING GENT		111	4	5					9
DORP-WEST RICHTING LOKEREN		111	1	1					2
Haanhoutstraat		51	38	20	3	1	2		64
HAANHOUTSTRAAT RICHTING BEERVELDE		25	12	4	2				18
HAANHOUTSTRAAT RICHTING DESTELBERGEN		25	18	11	4		1		34
HAANHOUTSTRAAT RICHTING DESTELBERGEN		51	11	22					33
HAANHOUTSTRAAT RICHTING DESTELBERGEN		75	55	41	7	1	1		105
HAANHOUTSTRAAT RICHTING LOKEREN		51	16	6					22
HAANHOUTSTRAAT RICHTING LOKEREN		75	24	18	2	1			45
Heistraat								2	2



INFRACTIONS DE VITESSE (autoroutes incluses) : ENDROIT DU CONTRÔLE

2023

Rue	Borne Kilometrique	Nr de maison	Excès de 0-10 km/h	Excès de 11-20 km/h	Excès de 21-30 km/h	Excès de 31-40 km/h	Excès de plus de 40 km/h	Excès de ??? km/h	TOTAL
HEISTRAAT RICHTING DESTELBERGEN		24	3	4	2				9
HEISTRAAT RICHTING DESTELBERGEN		44	6	14	7				27
HEISTRAAT RICHTING DESTELBERGEN		46		2					2
HEISTRAAT RICHTING LOKEREN		24	6	7	2				15
HEISTRAAT RICHTING LOKEREN		44	27	69	22	1			119
HEISTRAAT RICHTING LOKEREN		46	3	11	2				16
Hijftestraat		91						1	1
Hijftestraat								1	1
HIJFTESTRAAT RICHTING DORP-WEST		96	27	11	2				40
HIJFTESTRAAT RICHTING GENT		91	44	19	2				65
HIJFTESTRAAT RICHTING GENT		96	48	36	3	1			88
HIJFTESTRAAT RICHTING HIJFTE		38	10	8	1	1			20
HIJFTESTRAAT RICHTING HIJFTE -CENTER		96	18	15	4				37
HIJFTESTRAAT RICHTING LOCHRISTI		38	10	3					13
HIJFTESTRAAT RICHTING LOCHRISTI		91	35	16	1				52
HIJFTESTRAAT RICHTING LOKEREN		96	37	20	1				58
Hoekskensstraat		27	15	3		1	1		20
HOEKSKENSSTRAAT RICHTING DESTELBERGEN		100	35	20	2	1			58
HOEKSKENSSTRAAT RICHTING GENT		102	16	6		1			23
HOEKSKENSSTRAAT RICHTING LAARNE		104	21	12					33
HOEKSKENSSTRAAT RICHTING LAARNE		52	14	16					30
HOEKSKENSSTRAAT RICHTING LOCHRISTI		102	12	7	4				23
HOEKSKENSSTRAAT RICHTING LOCHRISTI		54	10	1		1			12
HOEKSKENSSTRAAT RICHTING MENDONK		100	36	12	1				49
HOEKSKENSSTRAAT RICHTING WACHTEBEKE		104	9	7	1	2			19
HOEKSKENSSTRAAT RICHTING WACHTEBEKE		52	18	2	1				21
HOEKSKENSSTRAAT RICHTING ZAFFELARE		54	4	2					6



INFRACTIONS DE VITESSE (autoroutes incluses) : ENDROIT DU CONTRÔLE

2023

Rue	Borne Kilometrique	Nr de maison	Excès de 0-10 km/h	Excès de 11-20 km/h	Excès de 21-30 km/h	Excès de 31-40 km/h	Excès de plus de 40 km/h	Excès de ??? km/h	TOTAL
Hoekstraat		82	1						1
Hoekstraat							1	1	2
HOEKSTRAAT RICHTING ZEVENEKEN		30	10	4					14
Koning-Albertlaan		12	21	11	2				34
Koning-Albertlaan		186						1	1
KONING-ALBERTLAAN RICHTING DESTELBERGEN		7	3	4	1				8
KONING-ALBERTLAAN RICHTING DESTELDONK		7	5	5					10
KONING-ALBERTLAAN RICHTING DORPSSTRAAT		12	16	8					24
KONING-ALBERTLAAN RICHTING DORPSSTRAAT		13	8	3	1				12
KONING-ALBERTLAAN RICHTING DORPSSTRAAT		5	5	4					9
KONING-ALBERTLAAN RICHTING DORP-WEST		12	21	19					40
KONING-ALBERTLAAN RICHTING DORP-WEST		13	4	11	1	1			17
KONING-ALBERTLAAN RICHTING DORP-WEST		5	1						1
Koning-Boudewijnlaan								1	1
Leemstraat		43	30	28	3				61
LEEMSTRAAT RICHTING LOKEREN		22	12	14	3				29
LEEMSTRAAT RICHTING WACHTEBEKE		22	12	12	3				27
Lichtelareststraat		16	1	1					2
Lichtelareststraat		32				1			1
LICHELARESTRAAT RICHTING DESTELBERGEN		26	6	6	2	1			15
LICHELARESTRAAT RICHTING DESTELBERGEN		32	8	3					11
LICHELARESTRAAT RICHTING GENT		26	11	5	1				17
LICHELARESTRAAT RICHTING N70		32	5	2					7
LICHELARESTRAAT RICHTING OOSTAKKER		16	2	1					3
MOLENEINDE RICHTING RECHTSTRAAT		2	2	1					3
MOLENEINDE RICHTING ZAFFELARE DORP		2	1						1
N449 RICHTING BEERVELDE	14.5		28	16	2				46



INFRACTIONS DE VITESSE (autoroutes incluses) : ENDROIT DU CONTRÔLE

2023

Rue	Borne Kilométrique	Nr de maison	Excès de 0-10 km/h	Excès de 11-20 km/h	Excès de 21-30 km/h	Excès de 31-40 km/h	Excès de plus de 40 km/h	Excès de ??? km/h	TOTAL
N449 RICHING LAARNE	14.5		43	16	3				62
N449, SLAGMANSTRAAT 3 NAAR 69 RICHING WACHTEBEKE		*	1.495	245	126	80	52		1.998
N449, SLAGMANSTRAAT 69 NAAR 3 RICHING BEERVELDE		*	1.035	101	19	19	8		1.182
N449, WACHTEBEKE MEERSTRAAT 78 NAAR LOCHRISTI DAM		*	622	70	13	6	2		713
N70 Direction Gent	12.7				1				1
N70 Direction Gent	7.5		1	3					4
N70 Direction Gent	8.8		2	2	1	1			6
N70 RICHING LOCHRISTI	10.0		12	13	4				29
N70 RICHING LOCHRISTI	12.7		18	14					32
N70 RICHING LOCHRISTI	8.9		9	4	1				14
N70 RICHING LOKEREN	10.0		22	11	5	1			39
N70 RICHING LOKEREN	12.7		10	3		1			14
N70 RICHING LOKEREN	7.5		9	4		1			14
N70 RICHING LOKEREN	8.8		8	3	1				12
N70 RICHING LOKEREN	8.9		10	8					18
Nerenhoek		10	6						6
NIEUWSTRAAT RICHING LOKEREN		12B	7	1					8
OOSTEINDE RICHING DESTELDONK		16	2	1					3
OOSTEINDE RICHING WACHTEBEKE		16	2	1					3
OOSTEINDE RICHING WACHTEBEKE		32	8	3					11
Oude Veldstraat		8						1	1
Oude Veldstraat								1	1
OUDE VELDSTRAAT RICHING GENT		57	9	8	4				21
OUDE VELDSTRAAT RICHING LOKEREN		57	12	19	3		1		35
OUDE VELDSTRAAT RICHING OOSTAKKER		93	15	5	1				21
OUDE VELDSTRAAT RICHING ZAFFELARE		93	10	13					23
Pauwstraat		146	30	27	6		1		64



INFRACTIONS DE VITESSE (autoroutes incluses) : ENDROIT DU CONTRÔLE

2023

Rue	Borne Kilométrique	Nr de maison	Excès de 0-10 km/h	Excès de 11-20 km/h	Excès de 21-30 km/h	Excès de 31-40 km/h	Excès de plus de 40 km/h	Excès de ??? km/h	TOTAL
Pauwstraat								3	3
PAUWSTRAAT RICHTING BEERVELDE		144	7	4					11
PAUWSTRAAT RICHTING BEERVELDSEBAAN		146	20	11	1				32
PAUWSTRAAT RICHTING DORP-OOST		146	14	20	8				42
PAUWSTRAAT RICHTING LOCHRISTI		144	17	11	1				29
PAUWSTRAAT RICHTING LOCHRISTI		47	2		1				3
PAUWSTRAAT RICHTING LOKEREN		47	1	4	1				6
Persijzerstraat		49						1	1
PERSIJZERSTRAAT RICHTING DESTELDONK		77	23	11					34
PERSIJZERSTRAAT RICHTING EKSAARDE		77	20	16	2				38
RECHTSTRAAT RICHTING DESTELDONK		152	39	12	2				53
RECHTSTRAAT RICHTING DESTELDONK		72	11	3	1				15
RECHTSTRAAT RICHTING DESTELDONK		84	3						3
RECHTSTRAAT RICHTING GENT		75	7	7	2				16
RECHTSTRAAT RICHTING LOKEREN		72	6	2					8
RECHTSTRAAT RICHTING WACHTEBEKE		152	36	21	2	2			61
RECHTSTRAAT RICHTING WACHTEBEKE		84	6	2		1			9
RECHTSTRAAT RICHTING ZAFFELARE		75	4	1					5
RIVIERSTRAAT RICHTING BEERVELDE		37	5	6	1				12
RIVIERSTRAAT RICHTING LAARNE		37	11	5		1	1		18
RIVIERSTRAAT RICHTING LAARNE		39	53	22	1	3			79
RIVIERSTRAAT RICHTING LAARNE		41	22	8	3				33
RIVIERSTRAAT RICHTING LOCHRISTI		39	31	21	3				55
RIVIERSTRAAT RICHTING LOCHRISTI		41	16	5		1			22
ROSTIJNENSTRAAT RICHTING DESTELBERGEN		14	5	4	1				10
ROSTIJNENSTRAAT RICHTING GENT		10	13	8					21
ROSTIJNENSTRAAT RICHTING LOCHRISTI		10	12	8	1				21



INFRACTIONS DE VITESSE (autoroutes incluses) : ENDROIT DU CONTRÔLE

2023

Rue	Borne Kilometrique	Nr de maison	Excès de 0-10 km/h	Excès de 11-20 km/h	Excès de 21-30 km/h	Excès de 31-40 km/h	Excès de plus de 40 km/h	Excès de ??? km/h	TOTAL
ROSTIJNENSTRAAT RICHTING OOSTAKKER		14	2	1	1				4
Ruilare		68	7	4	1				12
RUILARE RICHTING GENT		144A	6	3	1				10
RUILARE RICHTING LOCHRISTI		143	8	8	2				18
RUILARE RICHTING LOKEREN		143	14	13					27
RUILARE RICHTING LOKEREN		144A	2	2					4
RUILARE RICHTING LOKEREN		147	6	2					8
RUILARE RICHTING N449		147	3	3					6
SCHOOLSTRAAT RI DORPSSTRAAT		22	2						2
Smalle Heerweg		116						1	1
Smalle Heerweg		120						1	1
SMALLE HEERWEG RICHTING GENT		195	7	4	1				12
SMALLE HEERWEG RICHTING GENT		205	15	4					19
SMALLE HEERWEG RICHTING GENT		88	3	2					5
SMALLE HEERWEG RICHTING LOCHRISTI		195	4	3					7
SMALLE HEERWEG RICHTING LOCHRISTI		88	4	1					5
SMALLE HEERWEG RICHTING LOKEREN		205	3	2	1				6
SMALLE HEERWEG RICHTING LOKEREN		51	3	1					4
SMALLE HEERWEG RICHTING OOSTAKKER		51	9	1					10
SPARRENLAAN RICHTING DESTELBERGEN		14	14	6					20
SPARRENLAAN RICHTING DESTELBERGEN		16	8	4					12
SPARRENLAAN RICHTING DESTELBERGEN		20	15	4					19
SPARRENLAAN RICHTING DESTELBERGEN		3	16	6					22
SPARRENLAAN RICHTING DESTELBERGEN		31	60	35	6				101
SPARRENLAAN RICHTING GENT		16	8	1					9
SPARRENLAAN RICHTING GENT		20	10	10					20
SPARRENLAAN RICHTING OOSTAKKER		14	5	4	1				10



INFRACTIONS DE VITESSE (autoroutes incluses) : ENDROIT DU CONTRÔLE

2023

Rue	Borne Kilometrique	Nr de maison	Excès de 0-10 km/h	Excès de 11-20 km/h	Excès de 21-30 km/h	Excès de 31-40 km/h	Excès de plus de 40 km/h	Excès de ??? km/h	TOTAL
SPARRENLAAN RICHTING OOSTAKKER		3	15	5					20
SPARRENLAAN RICHTING OOSTAKKER		31	54	44	2		1		101
STATIONSSTRAAT RICHTING DESTELBERGEN		44	8	5					13
STATIONSSTRAAT RICHTING DESTELBERGEN		77	9	4					13
STATIONSSTRAAT RICHTING GENT		44	3	1					4
STATIONSSTRAAT RICHTING WACHTEBEKE		44	3	1					4
STATIONSSTRAAT RICHTING WACHTEBEKE		77	17	9					26
Toleindestraat								1	1
VELDSTRAAT RICHTING GENT		30	4	2					6
VELDSTRAAT RICHTING GENT		31	11	9	2				22
VELDSTRAAT RICHTING HIJFTE		30	2	5	3				10
VELDSTRAAT RICHTING LOCHRISTI		31	2	2					4
WINDGAT RICHTING GENT		26	7	5	1				13
WINDGAT RICHTING ZELZATE		26	3	3	1				7
ZAFFELARE-DORP RICHTING GENT		52	2	1					3
ZAFFELARE-DORP RICHTING WACHTEBEKE		52	3	1					4
Zeveneken-Dorp								1	1
ZEVENEKEN-DORP RICHTING GENT		110	15	8					23
ZEVENEKEN-DORP RICHTING GENT		78	6	4					10
ZEVENEKEN-DORP RICHTING LOKEREN		110	2						2
ZEVENEKEN-DORP RICHTING LOKEREN		78	4		1				5
TOTAL			12.486	2.502	522	203	107	35	15.855

Moerbeke

Rue	Borne Kilometrique	Nr de maison	Excès de 0-10 km/h	Excès de 11-20 km/h	Excès de 21-30 km/h	Excès de 31-40 km/h	Excès de plus de 40 km/h	Excès de ??? km/h	TOTAL
A11-E34 D Anvers parallèle A11/N49 km 0,9 - 66,5								1	1



INFRACTIONS DE VITESSE (autoroutes incluses) : ENDROIT DU CONTRÔLE

2023

Rue	Borne Kilométrique	Nr de maison	Excès de 0-10 km/h	Excès de 11-20 km/h	Excès de 21-30 km/h	Excès de 31-40 km/h	Excès de plus de 40 km/h	Excès de ??? km/h	TOTAL
A11-E34 Direction Bruges	94.0							1	1
A11-E34 Dir Knokke sortie 12 Moerbeke								1	1
COLLEMANSBRUG RICHTING DORPVAART		11	5						5
COLLEMANSBRUG RICHTING TERWESTVAART		11	4	3					7
Damstraat		232	11	4	3				18
Damstraat		236	76	53	7	3			139
Damstraat		82	13	2	2				17
DAMSTRAAT RICHTING LOKEREN		237	28	31	7				66
DAMSTRAAT RICHTING MOERBEKE		236	27	29	6				62
DAMSTRAAT RICHTING STEKENE		181	5	5					10
DAMSTRAAT RICHTING STEKENE		183	26	24	3				53
DAMSTRAAT RICHTING STEKENE		232	29	34	2	1			66
DAMSTRAAT RICHTING STEKENE		236	35	29	1	1			66
DAMSTRAAT RICHTING STEKENE		237	35	18	2	1			56
DAMSTRAAT RICHTING STEKENE		238	12	16	2				30
DAMSTRAAT RICHTING WACHTEBEKE		181	8	11					19
DAMSTRAAT RICHTING WACHTEBEKE		183	20	9	1				30
DAMSTRAAT RICHTING WACHTEBEKE		232	40	28	8	2			78
DAMSTRAAT RICHTING WACHTEBEKE		238	8	12					20
Dorpvaart								1	1
DORPVAART RICHTING MOERBEKE		65	11	7	1				19
DORPVAART RICHTING MOERBEKE		85	7	3					10
DORPVAART RICHTING MOERBEKE		89	9	5					14
DORPVAART RICHTING STEKENE		65	8	5					13
DORPVAART RICHTING STEKENE		67	5	3	1				9
DORPVAART RICHTING STEKENE		69	9	2					11
DORPVAART RICHTING STEKENE		71	4	2					6



INFRACTIONS DE VITESSE (autoroutes incluses) : ENDROIT DU CONTRÔLE

2023

Rue	Borne Kilometrique	Nr de maison	Excès de 0-10 km/h	Excès de 11-20 km/h	Excès de 21-30 km/h	Excès de 31-40 km/h	Excès de plus de 40 km/h	Excès de ??? km/h	TOTAL
DORPVAART RICHTING STEKENE		73	5	6					11
DORPVAART RICHTING STEKENE		85	9	2					11
DORPVAART RICHTING STEKENE		89	5	1					6
DORPVAART RICHTING WACHTEBEKE		67	11	2					13
DORPVAART RICHTING WACHTEBEKE		69	9	3					12
DORPVAART RICHTING WACHTEBEKE		71	3	4					7
DORPVAART RICHTING WACHTEBEKE		73	8	5	1				14
Drongendreef		49						1	1
DRONGENDREEF RICHTING EKSAARDE		35	14	8	3				25
DRONGENDREEF RICHTING KOEWACHT		11	9	2					11
DRONGENDREEF RICHTING KOEWACHT		17	4	5					9
DRONGENDREEF RICHTING KOEWACHT		33	5	6					11
DRONGENDREEF RICHTING KOEWACHT		35	7	6	1				14
DRONGENDREEF RICHTING LOKEREN		11	14	9					23
DRONGENDREEF RICHTING LOKEREN		17	6	6					12
DRONGENDREEF RICHTING LOKEREN		33	8	8					16
Eksaardsedam		18	9					1	10
Eksaardsedam								2	2
EKSAARDEDAM RICHTING DAMSTRAAT		20	1	1	1				3
EKSAARDEDAM RICHTING EKSAARDE		12	23	7	3				33
EKSAARDEDAM RICHTING LOKEREN		20	9	3	1				13
EKSAARDEDAM RICHTING LOKEREN		28	31	7	3				41
EKSAARDEDAM RICHTING MOERBEKE		12	4	3	2				9
EKSAARDEDAM RICHTING MOERBEKE		28	13	7	1				21
EKSAARDEDAM THV BRUGGEMANSDREEF RICHTING LOKE		*	6	3					9
EKSAARDEDAM THV BRUGGEMANSDREEF RICHTING MOEF		*	7	1					8
HEIRWEG RICHTING MOERBEKE		33A	2	1					3



INFRACTIONS DE VITESSE (autoroutes incluses) : ENDROIT DU CONTRÔLE

2023

Rue	Borne Kilometrique	Nr de maison	Excès de 0-10 km/h	Excès de 11-20 km/h	Excès de 21-30 km/h	Excès de 31-40 km/h	Excès de plus de 40 km/h	Excès de ??? km/h	TOTAL
HEIRWEG RICHTING MOERBEKE		70	1	1					2
HEIRWEG RICHTING STEKENE		29	31	22	3				56
HEIRWEG RICHTING STEKENE		33A	6	3					9
HEIRWEG RICHTING STEKENE		70	1						1
HEIRWEG RICHTING WACHTEBEKE		29	44	17	1				62
Herfstvrede								1	1
Hospicestraat		16	34	11	1				46
Hospicestraat		90	9	3					12
HOSPICESTRAAT RICHTING STEKENE		14	51	48	2	1			102
HOSPICESTRAAT RICHTING STEKENE		16	160	95	8				263
HOSPICESTRAAT RICHTING WACHTEBEKE		14	34	14	2				50
HOSPICESTRAAT RICHTING WACHTEBEKE		16	96	52	7	2			157
LEDESTRAAT RICHTING MOERBEKE		16	1	1					2
LEDESTRAAT RICHTING MOERBEKE		20	21	5	2				28
LEDESTRAAT RICHTING NEDERLAND		16	4	4			1		9
LEDESTRAAT RICHTING NEDERLAND		20	14	12	1	1	1		29
LEDESTRAAT RICHTING OVERSLAG		1A	2	1	1				4
LEDESTRAAT RICHTING STEKENE		1A	1	1					2
Moerhofstraat		30		2					2
Moerhofstraat		31						1	1
Opperstraat		123						1	1
Opperstraat		70	18	4					22
Opperstraat		82	3	2					5
Opperstraat								4	4
OPPERSTRAAT RICHTING MOERBEKE		125	9	10	1				20
OPPERSTRAAT RICHTING STEKENE		21	4	1					5
OPPERSTRAAT RICHTING STEKENE		48	5						5



INFRACTIONS DE VITESSE (autoroutes incluses) : ENDROIT DU CONTRÔLE

2023

Rue	Borne Kilometrique	Nr de maison	Excès de 0-10 km/h	Excès de 11-20 km/h	Excès de 21-30 km/h	Excès de 31-40 km/h	Excès de plus de 40 km/h	Excès de ??? km/h	TOTAL
OPPERSTRAAT RICHTING STEKENE		53	5	3	1				9
OPPERSTRAAT RICHTING STEKENE		64	3						3
OPPERSTRAAT RICHTING STEKENE		70	8	2					10
OPPERSTRAAT RICHTING STEKENE		75	1						1
OPPERSTRAAT RICHTING STEKENE		82	11	1					12
OPPERSTRAAT RICHTING STEKENE		87	10	2					12
OPPERSTRAAT RICHTING STEKENE		90	21	2					23
OPPERSTRAAT RICHTING WACHTEBEKE		125	6	10					16
OPPERSTRAAT RICHTING WACHTEBEKE		21	4	4					8
OPPERSTRAAT RICHTING WACHTEBEKE		48	3	3					6
OPPERSTRAAT RICHTING WACHTEBEKE		53	2						2
OPPERSTRAAT RICHTING WACHTEBEKE		64	5	1	1				7
OPPERSTRAAT RICHTING WACHTEBEKE		70	10	2					12
OPPERSTRAAT RICHTING WACHTEBEKE		75	1	1	1				3
OPPERSTRAAT RICHTING WACHTEBEKE		82	27	7					34
OPPERSTRAAT RICHTING WACHTEBEKE		87	11	4					15
OPPERSTRAAT RICHTING WACHTEBEKE		90	44	1					45
Papdijk		12	2	7					9
Papdijk							2	1	3
POLSTRAAT RICHTING DAMSTRAAT		20	1	1					2
POLSTRAAT RICHTING HOSPICESTRAAT		20	2	2					4
STATIESTRAAT RICHTING E34		77	3	2					5
STATIESTRAAT RICHTING MOERBEKE		77	2	4					6
Terweststraat		45	9	3	2		1		15
TERWESTSTRAAT RICHTING MOERBEKE		1	2	2					4
TERWESTSTRAAT RICHTING MOERBEKE		3	10	3	1				14
TERWESTSTRAAT RICHTING MOERBEKE		34	2			1			3



INFRACTIONS DE VITESSE (autoroutes incluses) : ENDROIT DU CONTRÔLE

2023

Rue	Borne Kilometrique	Nr de maison	Excès de 0-10 km/h	Excès de 11-20 km/h	Excès de 21-30 km/h	Excès de 31-40 km/h	Excès de plus de 40 km/h	Excès de ??? km/h	TOTAL
TERWESTSTRAAT RICHTING STEKENE		49	1						1
TERWESTSTRAAT RICHTING WACHTEBEKE		1	1	2					3
TERWESTSTRAAT RICHTING WACHTEBEKE		3	3	1	1				5
TERWESTSTRAAT RICHTING WACHTEBEKE		34	2	2					4
TERWESTSTRAAT RICHTING WACHTEBEKE		49	3	2					5
TERWESTVAART RICHTING KOEWACHT		18	34	27	8	1			70
TERWESTVAART RICHTING KOEWACHT		44		2	1				3
TERWESTVAART RICHTING LOKEREN		9A	5		1				6
TERWESTVAART RICHTING NEDERLAND		9A	3	2	1	1			7
TERWESTVAART RICHTING STEKENE		18	12	5	2				19
TERWESTVAART RICHTING WACHTEBEKE		18	36	31	3	1			71
TERWESTVAART RICHTING WACHTEBEKE		44	1	1		1			3
Wachtebekesteenweg		20						1	1
WACHTEBEKESTEENWEG RICHTING MOERBEKE		17	4	1					5
WACHTEBEKESTEENWEG RICHTING MOERBEKE		36	17	5					22
WACHTEBEKESTEENWEG RICHTING STEKENE		19	10	3	1				14
WACHTEBEKESTEENWEG RICHTING STEKENE		5	10	6	1				17
WACHTEBEKESTEENWEG RICHTING WACHTEBEKE		17	9		1				10
WACHTEBEKESTEENWEG RICHTING WACHTEBEKE		19	6	1					7
WACHTEBEKESTEENWEG RICHTING WACHTEBEKE		36	13	9					22
WACHTEBEKESTEENWEG RICHTING WACHTEBEKE		5	22	10	1				33
TOTAL			1.603	927	118	17	5	17	2.687

Wachtebeke

Rue	Borne Kilometrique	Nr de maison	Excès de 0-10 km/h	Excès de 11-20 km/h	Excès de 21-30 km/h	Excès de 31-40 km/h	Excès de plus de 40 km/h	Excès de ??? km/h	TOTAL
A11-E34 Direction Anvers	97.5							1	1



INFRACTIONS DE VITESSE (autoroutes incluses) : ENDROIT DU CONTRÔLE

2023

Rue	Borne Kilométrique	Nr de maison	Excès de 0-10 km/h	Excès de 11-20 km/h	Excès de 21-30 km/h	Excès de 31-40 km/h	Excès de plus de 40 km/h	Excès de ??? km/h	TOTAL
A11-E34 Direction Anvers					1				1
A11-E34 STEKENE NAAR WACHTEBEKE RICHTING BRUGGE	101.3		6.789	633	118	13	9		7.562
AKKERSTRAAT RICHTING LANGELEDE		15	1	1	1				3
AKKERSTRAAT RICHTING ZELZATE		15	1		1				2
AXELSVAAARDEKEN RICHTING OVERSLAG		15A	5	2					7
AXELSVAAARDEKEN RICHTING WACHTEBEKE		15A	4	3					7
AXELSVAAARDEKEN RICHTING ZAFFELARE		13	31	2					33
AXELSVAAARDEKEN RICHTING ZELZATE		13	19	8	1		1		29
DORP RICHTING MOERBEKE		26	9	5	1				15
DORP RICHTING MOERBEKE		50	6	2					8
DORP RICHTING MOERBEKE		69	4	2					6
DORP RICHTING SINT-KRUIS-WINKEL		26	13	28	5	1			47
DORP RICHTING SINT-KRUIS-WINKEL		50	17	6					23
DORP RICHTING SINT-KRUIS-WINKEL		69	8						8
Gebroeders Naudtslaan								1	1
Groenstraat		1						1	1
Groenstraat		82	1	1					2
GROENSTRAAT RICHTING MOERBEKE		80	27	7	1				35
GROENSTRAAT RICHTING SINT-KRUIS-WINKEL		36	5	1					6
GROENSTRAAT RICHTING SINT-KRUIS-WINKEL		80	15	6	4	1	1		27
GROENSTRAAT RICHTING SINT-KRUIS-WINKEL		82	28	31	2	1			62
GROENSTRAAT RICHTING ST-KRUIS-WINKEL		74	5	3					8
GROENSTRAAT RICHTING WACHTEBEKE	60.8	36	1						1
GROENSTRAAT RICHTING WACHTEBEKE		74	3	2	1				6
GROENSTRAAT RICHTING WACHTEBEKE		82	16	14	4	1			35
Kalve		28		1					1
Kalvebrug		1						1	1



INFRACTIONS DE VITESSE (autoroutes incluses) : ENDROIT DU CONTRÔLE

2023

Rue	Borne Kilometrique	Nr de maison	Excès de 0-10 km/h	Excès de 11-20 km/h	Excès de 21-30 km/h	Excès de 31-40 km/h	Excès de plus de 40 km/h	Excès de ??? km/h	TOTAL
Kalvebrug								1	1
KALVE RICHTING GENT		26	11	2	1				14
KALVE RICHTING MOERBEKE		26	2	1					3
KALVE RICHTING MOERBEKE		28	8	5					13
KALVE RICHTING MOERBEKE		48	3	2					5
KALVE RICHTING MOERBEKE		5	10	5	2	1			18
KALVE RICHTING MOERBEKE		7	4	2					6
KALVE RICHTING MOERBEKE		9	1	2					3
KALVE RICHTING SINT-KRUIS-WINKEL		5	23	7	1		1		32
KALVE RICHTING SINT-KRUIS-WINKEL		59	4						4
KALVE RICHTING WACHTEBEKE		28	2	1					3
KALVE RICHTING WACHTEBEKE		7	4	1					5
KALVE RICHTING WACHTEBEKE		9	4	3					7
KERKSTRAAT RICHTING WACHTEBEKE		45	4	1	1				6
LANGELEDE RICHTING OVERSLAG		124		1					1
Meersstraat		31						1	1
Meersstraat		40						1	1
Meersstraat		78	1		1				2
Meersstraat								1	1
MELKERIJSTRAAT RICHTING LANGELEDE		35	1	1					2
MELKERIJSTRAAT RICHTING OVERSLAG		19	3	4	2				9
MELKERIJSTRAAT RICHTING OVERSLAG		21	2	5	3				10
MELKERIJSTRAAT RICHTING OVERSLAG		31	2	1					3
MELKERIJSTRAAT RICHTING SINT-KRUIS-WINKEL		21	18	17	1				36
MELKERIJSTRAAT RICHTING SINT-KRUIS-WINKEL		31	26	18	3				47
MELKERIJSTRAAT RICHTING WACHTEBEKE		19	7	2	1				10
MELKERIJSTRAAT RICHTING WACHTEBEKE DORP		35	5	4					9



INFRACTIONS DE VITESSE (autoroutes incluses) : ENDROIT DU CONTRÔLE

2023

Rue	Borne Kilométrique	Nr de maison	Excès de 0-10 km/h	Excès de 11-20 km/h	Excès de 21-30 km/h	Excès de 31-40 km/h	Excès de plus de 40 km/h	Excès de ??? km/h	TOTAL
MELKERIJSTRAAT RICHTING WALDERDONK		32	5	2					7
MOLENHOEK RICHTING MOERBEKE		56	6	4	2				12
MOLENHOEK RICHTING MOERBEKE		74	5	1					6
MOLENHOEK RICHTING SINT-KRUIS-WINKEL		56	1						1
MOLENHOEK RICHTING SINT-KRUIS-WINKEL		70	2		1				3
MOLENHOEK RICHTING SINT-KRUIS-WINKEL		74	4						4
N449, LOCHRISTI DAM 66 NAAR WACHTEBEKE MEERSTRAAT		*	627	107	86	66	23		909
N449 WACHTEBEKE RICHTING WACHTEBEKE	2.2		22	6	1		1		30
N449 WACHTEBEKE RICHTING ZAFFELARE	0.9		2	1	2	1			6
N449 WACHTEBEKE RICHTING ZAFFELARE	2.2		19	7					26
N449 WACHTEBEKE RICHTING ZELZATE	0.9		4	1					5
N449 WACHTEBEKE RICHTING ZELZATE	2.2		64	20					84
OVERSLAG RICHTING MOERBEKE		61	14	13					27
OVERSLAG RICHTING NEDERLAND		8	2	7	3				12
OVERSLAG RICHTING WACHTEBEKE		8	10	6	1				17
OVERSLAG RICHTING ZELZATE		61	6	8	3				17
Papdijk		22	3	1					4
PAPDIJK RICHTING MOERBEKE		20		1		1			2
PAPDIJK RICHTING MOERBEKE		2B	5	4					9
PAPDIJK RICHTING OVERSLAG		2B	8	4	1	1			14
PAPDIJK RICHTING OVERSLAG		35	5	4					9
PAPDIJK RICHTING WACHTEBEKE		20	6	2	1				9
Peene		9	2					1	3
Peene						1			1
PEENE RICHTING GENT		12	5	1					6
PEENE RICHTING GENT		14	2	1					3
PEENE RICHTING MOERBEKE		12	7	1	1				9



INFRACTIONS DE VITESSE (autoroutes incluses) : ENDROIT DU CONTRÔLE

2023

Rue	Borne Kilometrique	Nr de maison	Excès de 0-10 km/h	Excès de 11-20 km/h	Excès de 21-30 km/h	Excès de 31-40 km/h	Excès de plus de 40 km/h	Excès de ??? km/h	TOTAL
PEENE RICHTING MOERBEKE		14	8	1	1				10
PEENE RICHTING MOERBEKE		34	2						2
PEENE RICHTING MOERBEKE		7	7	7					14
PEENE RICHTING MOERBEKE		9	1	3					4
PEENE RICHTING SINT KRUIS WINKEL		34	1						1
PEENE RICHTING WACHTEBEKE		7	4	1					5
PEENE RICHTING WACHTEBEKE		9	4	1					5
Puidonkdreef		1						1	1
Puyenbrug					1				1
Ramonshoek		4		1					1
RAMONSHOEK RICHTING GENT		61	3	6	1	1			11
RAMONSHOEK RICHTING NEDERLAND		106	1	2	1				4
RAMONSHOEK RICHTING NEDERLAND		61	11	2					13
RAMONSHOEK RICHTING NEDERLAND		65	5	3					8
RAMONSHOEK RICHTING OVERSLAG		3	1	3					4
RAMONSHOEK RICHTING WACHTEBEKE		106	4	3					7
RAMONSHOEK RICHTING WACHTEBEKE		3	3	3		1			7
RAMONSHOEK RICHTING WACHTEBEKE		65	5	7					12
RECHTSTRO RICHTING ZAFFELARE		20	30	10	3				43
RECHTSTRO RICHTING ZELZATE		20	68	27	4				99
Stationsstraat		166	3						3
Stationsstraat		49	1						1
Stationsstraat		63	1						1
STATIONSSTRAAT RICHTING GENT		162	3	1					4
STATIONSSTRAAT RICHTING NEDERLAND		162	3						3
STATIONSSTRAAT RICHTING OVERSLAG		166	1	1					2
STATIONSSTRAAT RICHTING OVERSLAG		17	16	3					19



INFRACTIONS DE VITESSE (autoroutes incluses) : ENDROIT DU CONTRÔLE

2023

Rue	Borne Kilométrique	Nr de maison	Excès de 0-10 km/h	Excès de 11-20 km/h	Excès de 21-30 km/h	Excès de 31-40 km/h	Excès de plus de 40 km/h	Excès de ??? km/h	TOTAL
STATIONSSTRAAT RICHTING OVERSLAG		170	7	3					10
STATIONSSTRAAT RICHTING OVERSLAG		40	19	16	3				38
STATIONSSTRAAT RICHTING OVERSLAG		61	1	2					3
STATIONSSTRAAT RICHTING OVERSLAG		9	9	10	1				20
STATIONSSTRAAT RICHTING SINT KRUIS WINKEL		92	1						1
STATIONSSTRAAT RICHTING SINT-KRUIS-WINKEL		166	1	2					3
STATIONSSTRAAT RICHTING SINT-KRUIS-WINKEL		17	15	8	1				24
STATIONSSTRAAT RICHTING SINT-KRUIS-WINKEL		170	3	2					5
STATIONSSTRAAT RICHTING SINT-KRUIS-WINKEL		40	7	11	2				20
STATIONSSTRAAT RICHTING SINT-KRUIS-WINKEL		9	2	2	1				5
STATIONSSTRAAT RICHTING WACHTEBEKE CENTRUM		61	2						2
Stenenbrug		/	46	31	9	4	3		93
Stenenbrug								1	1
Walderdonk		15	16	5					21
Walderdonk		34	32	12					44
Walderdonk		37						1	1
Walderdonk		62	25	10					35
Walderdonk				1				1	2
WALDERDONK RICHTING LOCHRISTI		28	8	3					11
WALDERDONK RICHTING LOCHRISTI		62	22	6					28
WALDERDONK RICHTING WACHTEBEKE		26A	4	2					6
WALDERDONK RICHTING WACHTEBEKE		31	21	6					27
WALDERDONK RICHTING WACHTEBEKE		34	5	4	1				10
WALDERDONK RICHTING ZELZATE		26A	9	2					11
WALDERDONK RICHTING ZELZATE		28	4	7					11
WALDERDONK RICHTING ZELZATE		31	23	5					28
WALDERDONK RICHTING ZELZATE		34	16	16					32



INFRACTIONS DE VITESSE (autoroutes incluses) : ENDROIT DU CONTRÔLE

2023

Rue	Borne Kilometrique	Nr de maison	Excès de 0-10 km/h	Excès de 11-20 km/h	Excès de 21-30 km/h	Excès de 31-40 km/h	Excès de plus de 40 km/h	Excès de ??? km/h	TOTAL
WALDERDONK RICHTING ZELZATE		62	7	4					11
Warande		13	1			1			2
WARANDE RICHTING GENT		31	18	8	1		1		28
WARANDE RICHTING MOERBEKE		31	10	5					15
WARANDE RICHTING SINT-KRUIS-WINKEL		13	4	3		1			8
WARANDE RICHTING SINT-KRUIS-WINKEL		15	34	20	3				57
WARANDE RICHTING SINT-KRUIS-WINKEL		5	2	1					3
WARANDE RICHTING SINT-KRUIS-WINKEL		7	9	3	2				14
WARANDE RICHTING WACHTEBEKE		13	10	2					12
WARANDE RICHTING WACHTEBEKE		15	13	10	2				25
WARANDE RICHTING WACHTEBEKE		5	3	3	2				8
WARANDE RICHTING WACHTEBEKE		7	2	2					4
TOTAL			8.586	1.357	297	96	40	13	10.389

Zelzate

Rue	Borne Kilometrique	Nr de maison	Excès de 0-10 km/h	Excès de 11-20 km/h	Excès de 21-30 km/h	Excès de 31-40 km/h	Excès de plus de 40 km/h	Excès de ??? km/h	TOTAL
A11-E34 Dir Anv liais àhd sortie 13 Zelzate-Est/R4								2	2
A11-E34 Direction Anvers	103.0							1	1
A11-E34 Direction Anvers	104.1							1	1
A11-E34 Direction Anvers				1				1	2
A11-E34 Direction Bruges	102.0							1	1
A11-E34 Direction Bruges	103.2		8.961	3.490	874	181	40		13.546
A11-E34 Direction Bruges			2		2			7	11
A11-E34 Dir Knokke sortie 13 Zelzate-Est	103.2		4	1					5
A11-E34 D Knok acc Zelzate-Ou de Zelzat R4 Cté Ext	103.2		1	1					2
A11-E34 D Knok sort Zelzate-Ou D R4 Cté Ext D Gand	103.2		9	5	2				16



INFRACTIONS DE VITESSE (autoroutes incluses) : ENDROIT DU CONTRÔLE

2023

Rue	Borne Kilometrique	Nr de maison	Excès de 0-10 km/h	Excès de 11-20 km/h	Excès de 21-30 km/h	Excès de 31-40 km/h	Excès de plus de 40 km/h	Excès de ??? km/h	TOTAL
A11-E34 D Knok sort Zelzate-Ou D R4 Cté Ext D Gand				1					1
A11-E34 D Kno sort Zelz-Ou de D R4 Cté Int D Zelz	103.2		1						1
Assenedesteenweg		112						1	1
Assenedesteenweg		187		1					1
ASSENEDESTEEENWEG RICHTING ASSENEDE		169	7	1					8
ASSENEDESTEEENWEG RICHTING ASSENEDE		169A	7	2					9
ASSENEDESTEEENWEG RICHTING ASSENEDE		176	2						2
ASSENEDESTEEENWEG RICHTING ASSENEDE		178	30	12	1	1			44
ASSENEDESTEEENWEG RICHTING ASSENEDE		243	1	2					3
ASSENEDESTEEENWEG RICHTING ASSENEDE		263	16	9	2				27
ASSENEDESTEEENWEG RICHTING RIEME		176		2					2
ASSENEDESTEEENWEG RICHTING RIEME		178	34	11	2	1			48
ASSENEDESTEEENWEG RICHTING RIEME		243	7	6	1				14
ASSENEDESTEEENWEG RICHTING ZELZATE		169	9						9
ASSENEDESTEEENWEG RICHTING ZELZATE		169A	4	1	1				6
ASSENEDESTEEENWEG RICHTING ZELZATE		263	1	3	1				5
BENELUXLAAN RICHTING NEDERLAND	10.8		3	1					4
BENELUXLAAN RICHTING RIEME	10.8		2	2					4
Burgemeester Jos. Chalmetlaan		81		1					1
BURGEMEESTER JOS. CHALMETLAAN RICHTING EVERGEM		67	1	1					2
BURGEMEESTER JOS. CHALMETLAAN RICHTING WACHTEBEKE		67		1					1
Grote Markt		1						1	1
Grote Markt								1	1
Kanaalstraat		0	5	2					7
Kanaalstraat		19	2						2
Leegstraat		162	5	2					7
N423 Traktaatweg Direction Zelzate	0.5						1	1	2



INFRACTIONS DE VITESSE (autoroutes incluses) : ENDROIT DU CONTRÔLE

2023

Rue	Borne Kilométrique	Nr de maison	Excès de 0-10 km/h	Excès de 11-20 km/h	Excès de 21-30 km/h	Excès de 31-40 km/h	Excès de plus de 40 km/h	Excès de ??? km/h	TOTAL
N474 RICHING EVERGEM	10.3		8	12	1	2			23
N474 RICHING NEDERLAND	10.3		6	8	4	3			21
Oostkade		51						1	1
Pierets-De Colvenaerplein								2	2
Pres. J.F. Kennedylaan				1				3	4
R4 BUITENRING RICHING ASSENEDE	60.1		6	6	1				13
R4 Côté Extérieur	60.5		21	11	4				36
R4 Côté Intérieur	1.3		103	20	3	3	2		131
R4 Côté Intérieur	59.2						1		1
R4 Côté Intérieur	60.5		115	98	12	1	1		227
R4 Côté Intérieur	60.6		7	6	3				16
R4 Côté Intérieur	60.7		6	4	1	1	1		13
R4 Côté Intérieur								1	1
R4, PRES. J.F. KENNEDYLAAN RICHING GENT	1.3		21	9		1	1		32
R4 RICHING EVERGEM	60.1	72	6	1					7
R4 RICHING EVERGEM	60.2		4	2					6
R4 RICHING EVERGEM	60.4		1	1					2
R4 RICHING EVERGEM	60.5		31	19	3				53
R4 RICHING GENT	60.5		18	7	1				26
R4 RICHING JOHN F. KENNEDYLAAN	60.7		90	63	14	6			173
R4 RICHING WACHTEBEKE	60.2	*	3						3
R4 RICHING WACHTEBEKE	60.2		1						1
R4 RICHING WACHTEBEKE	60.4	100	20	9					29
R4 RICHING WACHTEBEKE	60.4		2	2					4
R4 RICHING WACHTEBEKE	60.5		17	11	1				29
R4 RICHING WACHTEBEKE	60.8		23	12	2				37
R4 RICHING ZELZATE	59.2		40	17	4				61



INFRACTIONS DE VITESSE (autoroutes incluses) : ENDROIT DU CONTRÔLE

2023

Rue	Borne Kilometrique	Nr de maison	Excès de 0-10 km/h	Excès de 11-20 km/h	Excès de 21-30 km/h	Excès de 31-40 km/h	Excès de plus de 40 km/h	Excès de ??? km/h	TOTAL
R4 RICHTING ZELZATE BRUG	60.1		1						1
Rijkswachtlaan		1	8						8
Rijkswachtlaan								2	2
RIJKSWACHTLAAN RICHTING BURGEMEESTER JOS. CHALM		1A	8	3					11
RIJKSWACHTLAAN RICHTING R4		1A	3	2					5
SINT-STEVENSTRAAT RICHTING ASSENEDE		31		1					1
SINT-STEVENSTRAAT RICHTING EVERGEM	A	28	4	4	1				9
SINT-STEVENSTRAAT RICHTING EVERGEM		28	5	8	1				14
SINT-STEVENSTRAAT RICHTING EVERGEM		37	21	13	7	1			42
SINT-STEVENSTRAAT RICHTING HAVENLAAN		28C	12	13	9				34
SINT-STEVENSTRAAT RICHTING N423		28C	6	13	1	2			22
SINT-STEVENSTRAAT RICHTING OVERSLAG	A	28	4	2	1				7
SINT-STEVENSTRAAT RICHTING OVERSLAG		28	2	2					4
SINT-STEVENSTRAAT RICHTING OVERSLAG		37	26	21	11	1			59
SINT-STEVENSTRAAT RICHTING R4		24E	4	5					9
SINT-STEVENSTRAAT RICHTING R4/NEDERLAND		37	1	1					2
SINT-STEVENSTRAAT RICHTING ZELZATE		37		1					1
SINT-STEVENSTRAAT RICHTING ZELZATE		49				1			1
SINT-STEVENSTRAAT RICHTING ZELZATE CENTRUM		24E	9	7					16
STATIONSSTRAAT RICHTING R4		23	3	1					4
TWEEDE-GIDSENLAAN RICHTING ASSENEDE		18	2	6	2	1			11
TWEEDE-GIDSENLAAN RICHTING NEDERLAND		15	1	3	2				6
TWEEDE-GIDSENLAAN RICHTING RIEME		15	4	2	1				7
TWEEDE-GIDSENLAAN RICHTING RIEME		18	5	6	2	1			14
Wachtebekestraat		62		1					1
Wachtebekestraat		63	1						1
WACHTEBEKESTRAAT RICHTING LEEGSTRAAT		121		1					1



INFRACTIONS DE VITESSE (autoroutes incluses) : ENDROIT DU CONTRÔLE

2023

Rue	Borne Kilometrique	Nr de maison	Excès de 0-10 km/h	Excès de 11-20 km/h	Excès de 21-30 km/h	Excès de 31-40 km/h	Excès de plus de 40 km/h	Excès de ??? km/h	TOTAL
WACHTEBEKESTRAAT RICHTING LEEGSTRAAT		61	1						1
Westkade		43	1	1					2
Westkade		45	4	4					8
Westkade		50	14	7	3				24
Westkade								1	1
WESTKADE RICHTING NEDERLAND		43	3	2					5
WESTKADE RICHTING PC SINT-JAN BAPTIST		43	3	2					5
WESTKADE RICHTING RIEME		50	6	6					12
WESTKADE RICHTING ZELZATE		50	1						1
TOTAL			9.826	4.016	981	207	47	27	15.104



INFRACTIONS DE VITESSE (autoroutes incluses) : RÉGIME VITESSE

2023

Vitesse autorisée	Excès de 0-10 km/h	Excès de 11-20 km/h	Excès de 21-30 km/h	Excès de 31-40 km/h	Excès de plus de 40	Excès de ??? km/h	TOTAL
30	1.863	1.295	202	22	2	0	3.384
50	3.468	1.919	273	48	21	0	5.729
60	41	39	2	0	0	0	82
70	6.441	1.867	693	317	114	0	9.432
90	6.814	2.370	479	57	22	0	9.742
120	13.874	1.310	267	78	40	0	15.569
Inconnu	0	2	2	1	0	92	97
TOTAL	32.501	8.802	1.918	523	199	92	44.035

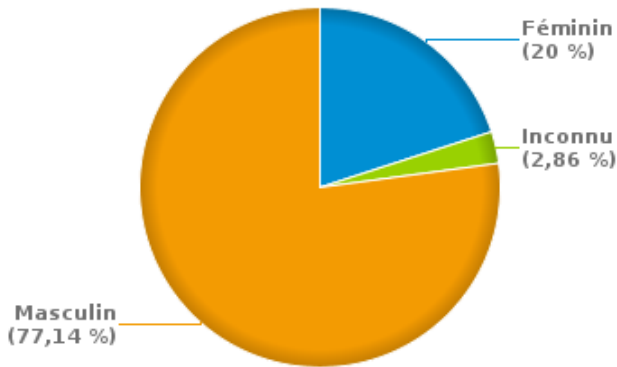


INFRACTIONS ROUTIÈRES (autoroutes incluses) : PROFIL DES CONTREVENANTS 2023

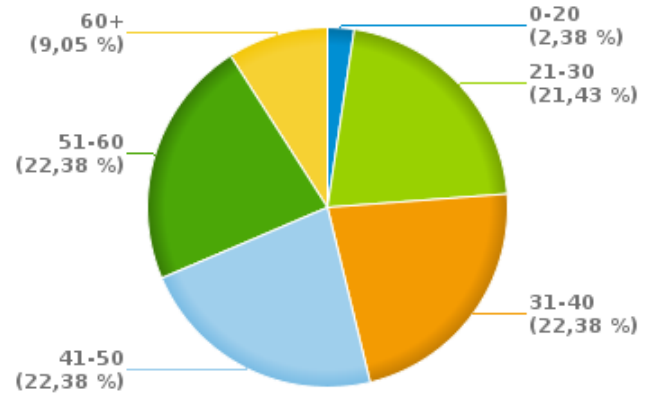
Nombre d'infractions d'alcool par catégorie d'âge et par sexe

	Masculin	Féminin	Inconnu	TOTAL
0-20	4	1	0	5
21-30	33	10	2	45
31-40	37	10	0	47
41-50	37	10	0	47
51-60	35	8	4	47
60+	16	3	0	19
TOTAL	162	42	6	210

% infractions alcool par sexe pour l'année 2023



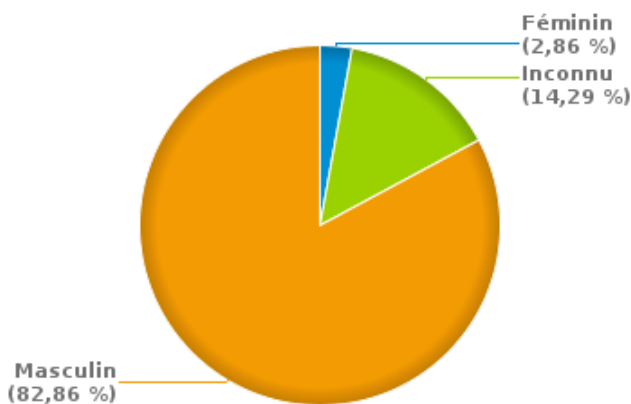
% infractions alcool par catégorie d'âge pour l'année 2023



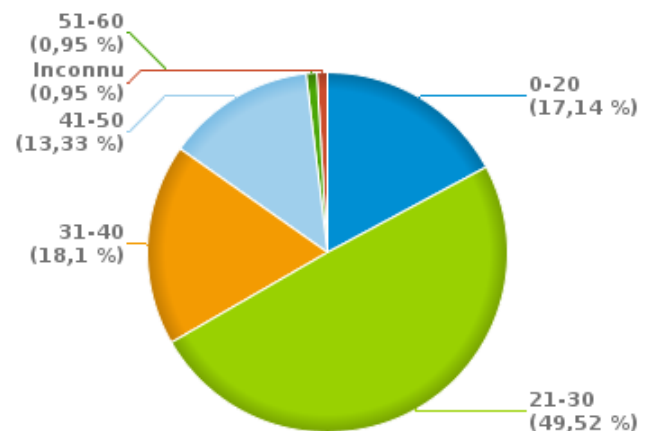
Nombre d'infractions de drogues par catégorie d'âge et par sexe

	Féminin	Inconnu	Masculin	TOTAL
0-20	0	4	14	18
21-30	1	4	47	52
31-40	1	5	13	19
41-50	1	1	12	14
51-60	0	0	1	1
Inconnu	0	1	0	1
TOTAL	3	15	87	105

% infractions drogues par sexe pour l'année 2023



% infractions drogues par catégorie d'âge pour l'année 2023





INFRACTIONS ROUTIÈRES
FILTRES ET PARAMÈTRES SELECTIONNÉS
DANS CE RAPPORT

Année de début de l'infraction	2015
Année de fin de l'infraction	2023
Trimestre(s)	Trim. 1;Trim. 2;Trim. 3;Trim. 4
Zone de police	ZP LOCHRISTI/MOERBEKE/WACHTEBEKE/ZELZATE
Unité locale/fédérale	
Hors/sur autoroute	(autoroutes incluses)
Unité de police constatante	
Date de clôture de la banque de données	30/04/24

Date de mise à jour du rapport	01 JUIL. 2024 10:22:52
---------------------------------------	------------------------