

**Aperçu  
Infractions routières  
(autoroutes incluses)  
2023**

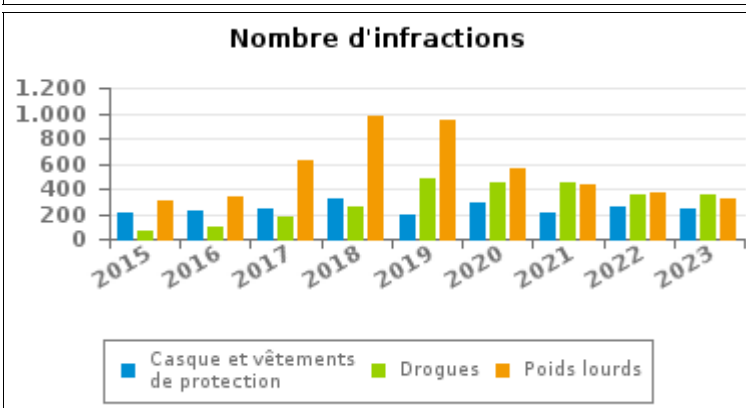
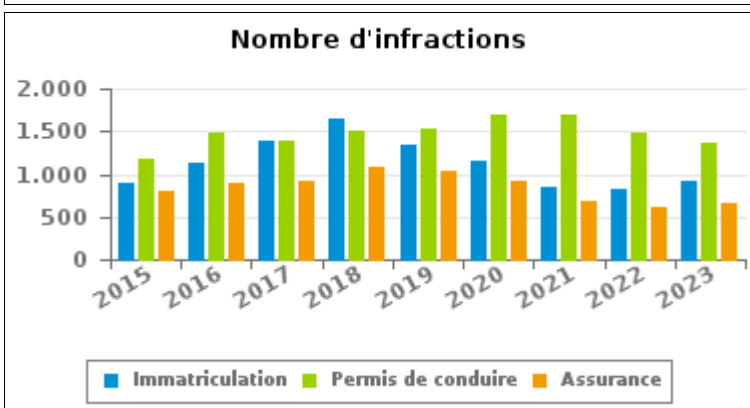
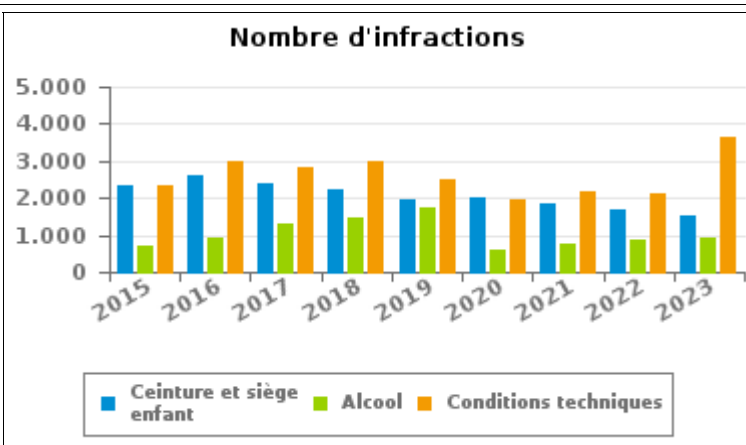
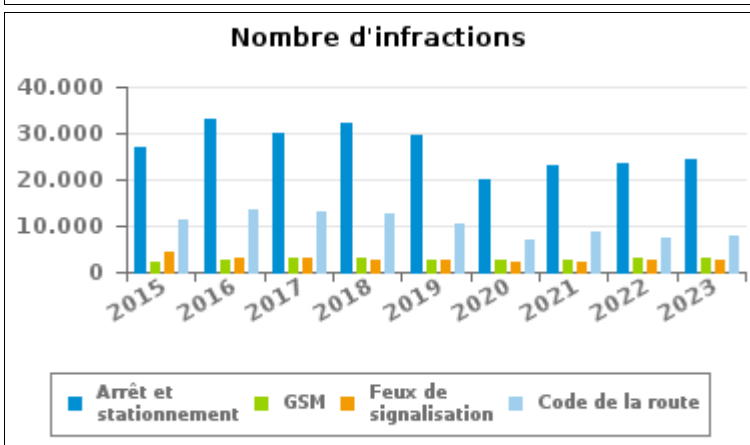
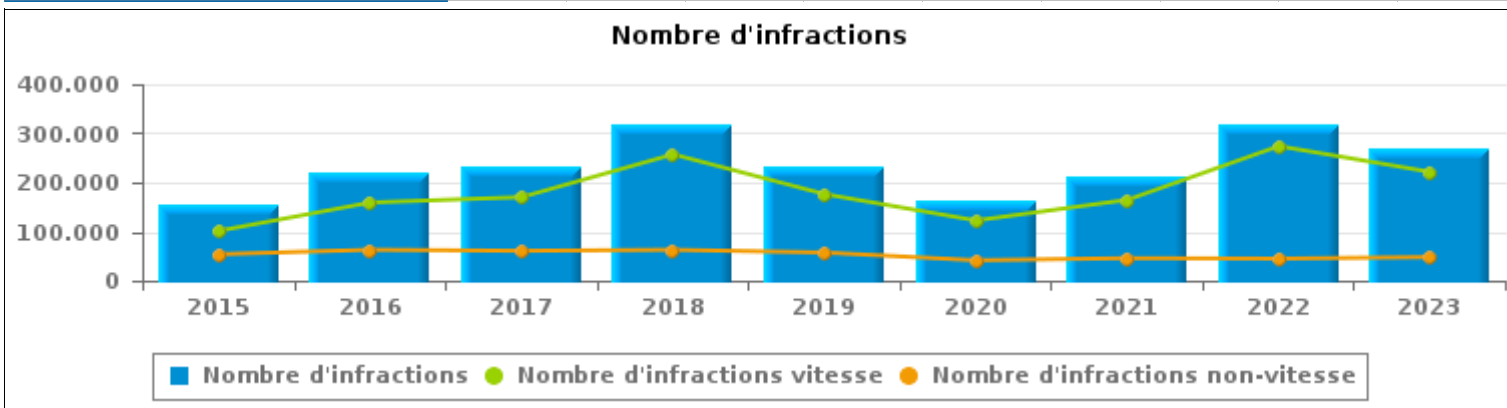
**ZP GENT**



# INFRACTIONS ROUTIÈRES (autoroutes incluses) : APERÇU GÉNÉRAL

## Comparaison par année: 2015-2023

	2015	2016	2017	2018	2019	2020	2021	2022	2023
<b>NOMBRE TOTAL D'INFRACTIONS</b>	<b>155.322</b>	<b>222.047</b>	<b>230.941</b>	<b>320.187</b>	<b>233.484</b>	<b>164.061</b>	<b>210.381</b>	<b>318.919</b>	<b>269.493</b>
<b>INFRACTIONS PAR THEME</b>									
	2015	2016	2017	2018	2019	2020	2021	2022	2023
Vitesse	101.490	159.100	170.091	257.305	176.233	122.574	164.555	273.987	221.477
Arrêt et stationnement	26.905	33.082	30.008	31.960	29.447	20.163	23.075	23.263	24.134
GSM	2.262	2.723	3.076	3.091	2.724	2.585	2.714	2.905	3.204
Casque et vêtements de protection	201	220	242	321	190	290	207	263	238
Ceinture et siège enfant	2.344	2.593	2.372	2.220	1.972	2.012	1.830	1.702	1.548
Feux de signalisation	4.257	2.891	3.184	2.472	2.644	2.123	2.173	2.638	2.658
Code de la route	11.453	13.508	13.200	12.797	10.593	6.948	8.752	7.411	7.960
Alcool	713	927	1.301	1.457	1.715	596	751	886	947
Drogues	68	104	182	250	480	455	443	358	353
Conditions techniques	2.340	2.970	2.841	2.975	2.497	1.959	2.168	2.137	3.626
Immatriculation	899	1.119	1.387	1.658	1.340	1.146	853	835	907
Permis de conduire	1.175	1.472	1.399	1.499	1.521	1.694	1.683	1.479	1.361
Assurance	789	883	918	1.072	1.025	910	684	612	651
Poids lourds	306	334	617	971	939	567	434	373	322
Autres	86	92	121	137	164	35	58	65	48
Inconnu	34	29	2	2	0	4	1	5	59





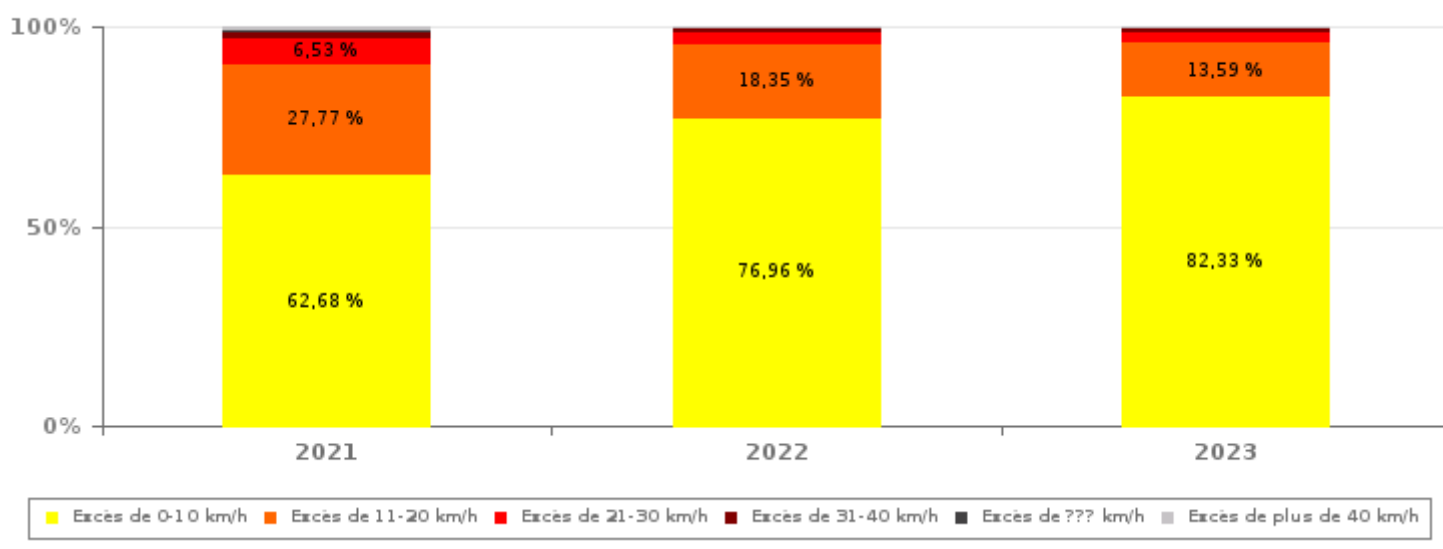
# INFRACTIONS ROUTIÈRES (autoroutes incluses) : APERÇU GÉNÉRAL

## INFRACTIONS PAR DEGRE DE GRAVITE

### Comparaison par année: 2015-2023

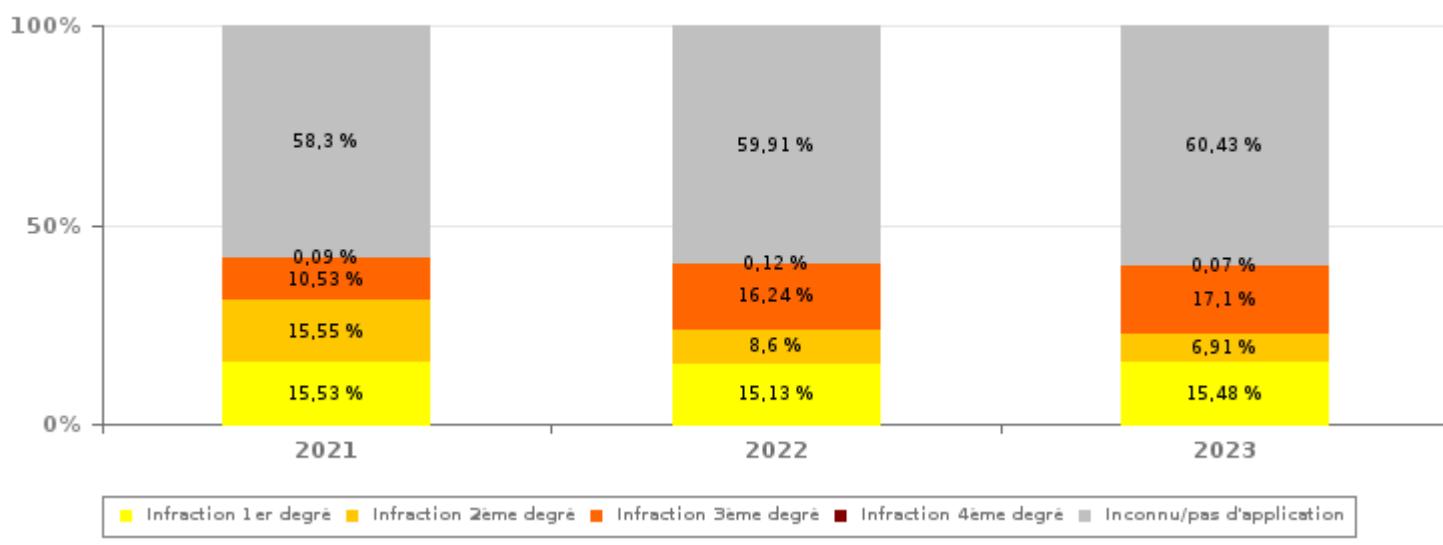
VITESSE	2015	2016	2017	2018	2019	2020	2021	2022	2023
Excès de 0-10 km/h	74.359	119.338	132.133	201.609	130.098	76.396	103.149	210.873	182.343
Excès de 11-20 km/h	21.648	32.128	30.895	43.508	36.569	34.217	45.695	50.284	30.107
Excès de 21-30 km/h	3.782	5.361	4.922	8.445	6.575	7.958	10.739	8.880	5.936
Excès de 31-40 km/h	836	1.188	1.090	2.219	1.483	2.173	2.810	2.147	1.619
Excès de plus de 40 km/h	317	463	434	871	611	933	1.254	1.209	746
Excès de ??? km/h	548	622	617	653	897	897	908	594	726
<b>Sous-total VITESSE</b>	<b>101.490</b>	<b>159.100</b>	<b>170.091</b>	<b>257.305</b>	<b>176.233</b>	<b>122.574</b>	<b>164.555</b>	<b>273.987</b>	<b>221.477</b>

Nombre d'infractions (vitesse): répartition selon la gravité



NON-VITESSE	2015	2016	2017	2018	2019	2020	2021	2022	2023
1er degré	29.076	13.760	13.720	13.764	9.474	6.278	7.117	6.800	7.435
2ème degré	12.121	7.313	6.603	6.783	7.121	6.891	7.126	3.865	3.319
3ème degré	7.642	7.755	6.652	5.768	6.237	4.311	4.826	7.295	8.212
4ème degré	50	71	70	50	65	74	40	53	36
Inconnu/Pas d'application	4.943	34.048	33.805	36.517	34.354	23.933	26.717	26.919	29.014
<b>Sous-total NON-VITESSE</b>	<b>53.832</b>	<b>62.947</b>	<b>60.850</b>	<b>62.882</b>	<b>57.251</b>	<b>41.487</b>	<b>45.826</b>	<b>44.932</b>	<b>48.016</b>

Nombre d'infractions (non-vitesse): répartition selon la gravité





# INFRACTIONS ROUTIÈRES (autoroutes incluses) : APERÇU GÉNÉRAL

INFRACTIONS PAR DEGRE DE GRAVITE

Comparaison par année: 2015-2023



## INFRACTIONS ROUTIÈRES (autoroutes incluses) : APERÇU GÉNÉRAL

### Comparaison par mois pour l'année 2023

	Jan	Fév	Mar	Avr	Mai	Juin	Juil	Août	Sep	Oct	Nov	Déc	TOTAL
<b>NOMBRE TOTAL D'INFRACTIONS</b>	<b>14.934</b>	<b>22.888</b>	<b>18.880</b>	<b>15.153</b>	<b>13.131</b>	<b>10.299</b>	<b>30.084</b>	<b>14.915</b>	<b>22.589</b>	<b>36.202</b>	<b>35.900</b>	<b>34.518</b>	<b>269.493</b>
<b>INFRACTIONS PAR THEME</b>													
<b>Vitesse</b>	10.709	18.849	13.901	11.649	8.327	6.636	27.006	12.309	18.854	32.002	31.072	30.163	<b>221.477</b>
<b>Arrêt et stationnement</b>	2.242	2.172	2.904	1.823	2.253	1.794	1.224	1.205	1.795	1.818	2.587	2.317	<b>24.134</b>
<b>GSM</b>	214	263	265	224	345	284	176	188	316	497	310	122	<b>3.204</b>
<b>Casque et vêtements de protection</b>	12	7	19	21	27	34	28	29	25	13	16	7	<b>238</b>
<b>Ceinture et siège enfant</b>	85	88	126	115	173	229	129	132	166	131	97	77	<b>1.548</b>
<b>Feux de signalisation</b>	345	325	504	101	179	82	120	174	170	198	166	294	<b>2.658</b>
<b>Code de la route</b>	623	501	636	688	1.218	683	499	415	588	662	774	673	<b>7.960</b>
<b>Alcool</b>	90	90	60	67	77	109	165	35	43	61	54	96	<b>947</b>
<b>Drogues</b>	41	52	26	36	43	24	28	14	13	30	23	23	<b>353</b>
<b>Conditions techniques</b>	262	285	169	144	147	132	398	243	329	466	543	508	<b>3.626</b>
<b>Immatriculation</b>	78	86	70	79	78	75	81	46	75	85	82	72	<b>907</b>
<b>Permis de conduire</b>	139	99	104	134	168	133	134	66	100	123	74	87	<b>1.361</b>
<b>Assurance</b>	47	46	57	55	69	54	57	45	66	51	57	47	<b>651</b>
<b>Poids lourds</b>	40	18	32	14	26	30	18	12	37	50	28	17	<b>322</b>
<b>Autres</b>	4	7	6	3	1	0	15	1	0	5	4	2	<b>48</b>
<b>Inconnu</b>	3	0	1	0	0	0	6	1	12	10	13	13	<b>59</b>
<b>INFRACTIONS PAR DEGRE DE GRAVI</b>													
<b>VITESSE</b>													
<b>Excès de 0-10 km/h</b>	8.149	15.876	11.998	9.724	6.728	5.359	22.576	10.076	15.201	26.839	26.046	23.771	<b>182.343</b>
<b>Excès de 11-20 km/h</b>	2.107	2.288	1.485	1.506	1.242	944	3.786	1.730	2.645	3.962	3.707	4.705	<b>30.107</b>
<b>Excès de 21-30 km/h</b>	290	428	246	280	210	220	466	317	644	769	865	1.201	<b>5.936</b>
<b>Excès de 31-40 km/h</b>	67	112	77	60	41	45	91	89	195	243	268	331	<b>1.619</b>
<b>Excès de plus de 40 km/h</b>	35	71	51	27	30	23	46	34	88	111	134	96	<b>746</b>
<b>Excès de ??? km/h</b>	61	74	44	52	76	45	41	63	81	78	52	59	<b>726</b>
<b>Sous-total VITESSE</b>	<b>10.709</b>	<b>18.849</b>	<b>13.901</b>	<b>11.649</b>	<b>8.327</b>	<b>6.636</b>	<b>27.006</b>	<b>12.309</b>	<b>18.854</b>	<b>32.002</b>	<b>31.072</b>	<b>30.163</b>	<b>221.477</b>
<b>NON-VITESSE</b>													
<b>1er degré</b>	574	519	545	674	1.118	602	460	450	505	572	708	708	<b>7.435</b>
<b>2ème degré</b>	225	329	341	267	312	359	256	205	295	281	238	211	<b>3.319</b>
<b>3ème degré</b>	777	745	980	449	742	555	452	482	680	964	796	590	<b>8.212</b>
<b>4ème degré</b>	1	9	2	1	2	1	3	1	7	4	3	2	<b>36</b>
<b>Inconnu/Pas d'application</b>	2.648	2.437	3.111	2.113	2.630	2.146	1.907	1.468	2.248	2.379	3.083	2.844	<b>29.014</b>
<b>Sous-total NON-VITESSE</b>	<b>4.225</b>	<b>4.039</b>	<b>4.979</b>	<b>3.504</b>	<b>4.804</b>	<b>3.663</b>	<b>3.078</b>	<b>2.606</b>	<b>3.735</b>	<b>4.200</b>	<b>4.828</b>	<b>4.355</b>	<b>48.016</b>

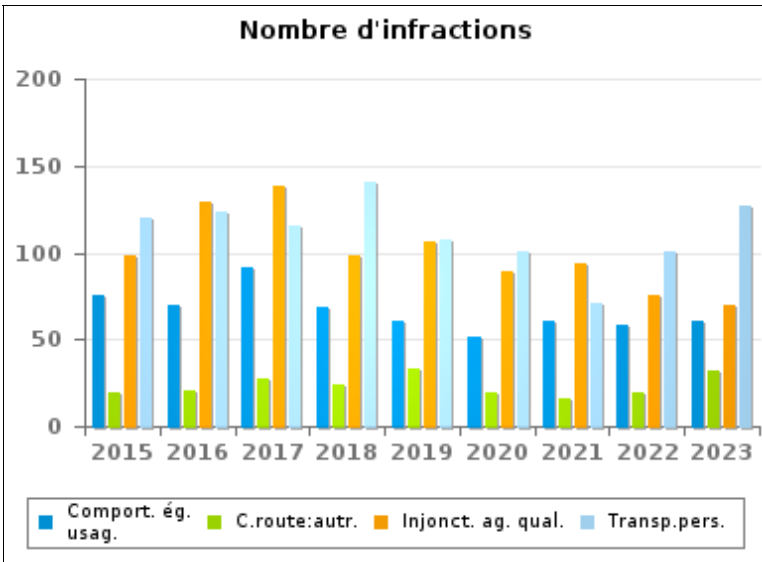
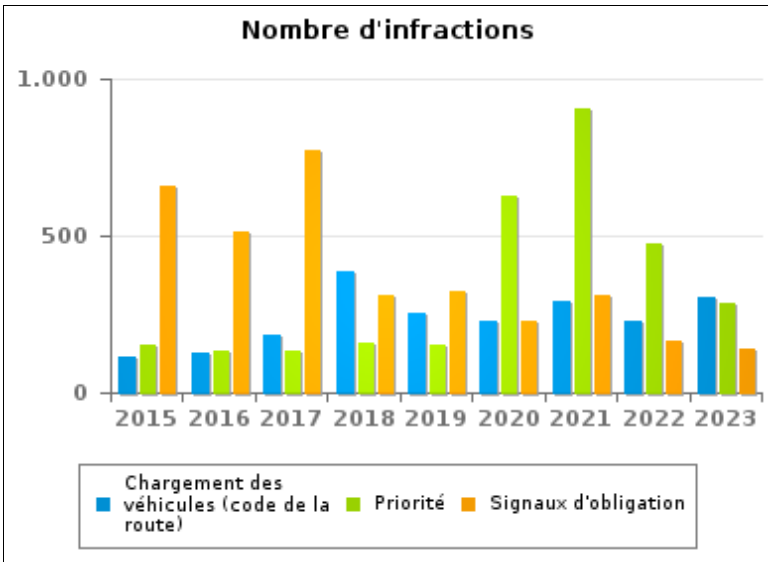
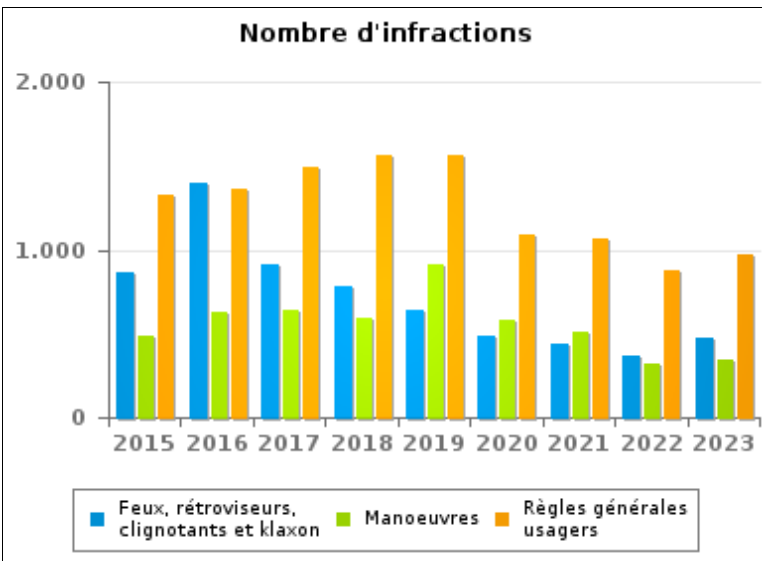
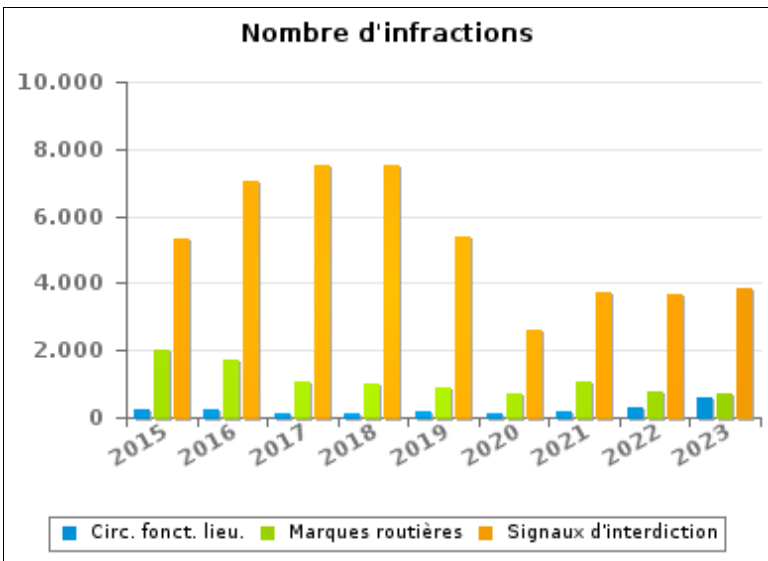


# INFRACTIONS ROUTIÈRES (autoroutes incluses) : APERÇU GÉNÉRAL (DÉTAIL)

Comparaison par année: 2015-2023

## Code de la route

	2015	2016	2017	2018	2019	2020	2021	2022	2023
<b>Signaux d'interdiction</b>	5.338	7.049	7.496	7.542	5.394	2.599	3.731	3.660	3.837
<b>Règles générales usagers</b>	1.324	1.358	1.489	1.564	1.560	1.083	1.071	875	971
<b>Marques routières</b>	1.984	1.726	1.091	1.004	868	715	1.055	750	715
<b>Feux, rétroviseurs, clignotants et klaxon</b>	860	1.398	906	776	644	481	442	369	477
<b>Manoeuvres</b>	480	626	634	593	917	577	507	317	348
<b>Signaux d'obligation</b>	658	510	769	313	322	231	308	165	142
<b>Priorité</b>	153	134	136	157	153	627	906	473	286
<b>Circulation en fonction du lieu</b>	229	237	124	133	175	144	201	320	590
<b>Chargement des véhicules (code de la route)</b>	115	127	184	383	252	230	289	229	304
<b>Transport de personnes (code de la route)</b>	120	123	115	141	108	101	71	101	127
<b>Injonctions des agents qualifiés</b>	98	129	138	98	106	89	94	75	70
<b>Comportement à l'égard de certains usagers</b>	75	70	91	69	61	51	61	58	61
<b>Code de la route: autres</b>	19	21	27	24	33	20	16	19	32
<b>TOTAL</b>	<b>11.453</b>	<b>13.508</b>	<b>13.200</b>	<b>12.797</b>	<b>10.593</b>	<b>6.948</b>	<b>8.752</b>	<b>7.411</b>	<b>7.960</b>





# INFRACTIONS ROUTIÈRES (autoroutes incluses) : TOP 5 DES INFRACTIONS

## 2023

### Toutes les infractions

Theme	Article de loi	Nombre d'infractions	% (*)
Vitesse	Art. 11.2.1°.a). En dehors des agglomérations, la vitesse est limitée à 120 km à l'heure sur les autoroutes [...].	29.628	10,99%
Vitesse	(Attention : l'infraction suivante est uniquement valable pour la Région flamande) Art. 11.1. Dans les agglomérations, la vitesse est limitée à 50 km à l'heure [...].	74.249	27,55%
Vitesse	(Attention : l'infraction suivante est uniquement valable pour la Région flamande) Art. 22quater. Dans les zones délimitées par les signaux routiers F4a et F4b, la vitesse est limitée à 30 km à l'heure.	30.282	11,24%
Vitesse	Vitesse / Autoroutes / Signal C43 - 90 km/h (hors chantiers). Art. 11.2.1°- a). En dehors des agglomérations, la vitesse est limitée à 120 km à l'heure sur les autoroutes [...]. Les limitations de vitesse inférieures imposées par le signal C43 ou résultant de l'article 11.3. restent d'application. Art. 5. Les usagers doivent se conformer aux signaux lumineux de circulation, aux signaux routiers et aux marques routières, lorsque ceux-ci sont réguliers en la forme, suffisamment visibles et placés conformément aux prescriptions du [...] règlement [général sur la police de la circulation routière et de l'usage de la voie publique]. Art. 68.3. [...] Sign. C43 [avec la mention 90]. A partir du signal jusqu'au [...] [signal C45], interdiction de circuler à une vitesse supérieure à [90 km/h] [...].	44.521	16,52%
Arrêt et stationnement		22.213	8,24%

### Infractions du 4ème degré

Theme	Article de loi	Nombre d'infractions	% (*)
Code de la route	Art. 4.1. Les usagers doivent obtempérer immédiatement aux injonctions des agents qualifiés. Art. 4.2.3°. Sont notamment considérées comme injonctions : le balancement transversal d'un feu rouge, qui signifie arrêt pour les conducteurs vers lesquels le feu est dirigé. Art. 4.1°. Sont infractions du quatrième degré au sens de l'article 29§1er, 1er alinéa de la [...] loi relative à la police de la circulation routière, coordonnée le 16 mars 1968: [...] transgresser les ordres [...] [mentionnés à l'article 4.2.3° de l'AR 01-12-1975] d'une personne habilitée.	3	0,00 %
Code de la route	Constitue une infraction de 4ème degré en vertu de l'article 4.3° de l'AR du 30-09-2005 :Art. 17.2.3°. Le dépassement par la gauche d'un véhicule attelé [...] ou d'un véhicule à plus de deux roues est interdit à l'approche du sommet d'une côte et dans les virages, lorsque la visibilité est insuffisante, sauf si le dépassement peut se faire sans franchir la ligne blanche continue délimitant la partie de la chaussée affectée à la circulation venant en sens inverse.	3	0,00 %
Code de la route	Constitue une infraction de 4ème degré en vertu de l'article 4.4° de l'AR du 30-09-2005 : Art. 20.3.2°. Il est interdit de s'engager sur un passage à niveau lorsque les feux rouges clignotants sont allumés.	17	0,01 %
Code de la route	Constitue une infraction de 4ème degré en vertu de l'article 4.4° de l'AR du 30-09-2005 : Art. 20.3.3°. Il est interdit de s'engager sur un passage à niveau lorsque le signal sonore fonctionne.	3	0,00 %
Code de la route	Constitue une infraction de 4ème degré en vertu de l'article 4.7° de l'AR du 30-09-2005 :Art. 50. Sauf autorisation spéciale de l'autorité légalement habilitée, il est interdit de se livrer sur la voie publique à des luttes de vitesse, ainsi qu'à des épreuves sportives, notamment des courses ou concours de vitesse, de régularité ou d'adresse.	5	0,00 %



# INFRACTIONS ROUTIÈRES (autoroutes incluses) : TOP 5 DES INFRACTIONS 2023

(\*) % par rapport au nombre total d'infractions





# INFRACTIONS ROUTIÈRES (autoroutes incluses) : MOMENT

## Nombre d'infractions selon le moment de la semaine

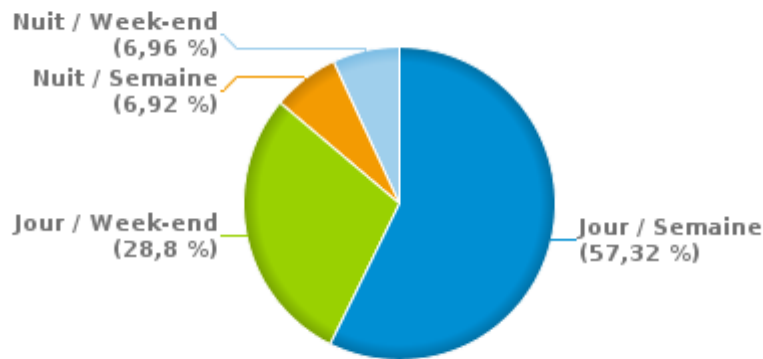
2023

	Semaine			Week-end			TOTAL
	Jour	Nuit	Sous-total	Jour	Nuit	Sous-total	
Vitesse	123.014	17.356	140.370	64.636	16.471	81.107	221.477
Arrêt et stationnement	15.330	274	15.604	7.870	660	8.530	24.134
GSM	2.697	34	2.731	425	48	473	3.204
Casque et vêtements de protection	145	14	159	64	15	79	238
Ceinture et siège enfant	994	26	1.020	439	89	528	1.548
Feux de signalisation	1.867	175	2.042	472	144	616	2.658
Code de la route	5.884	221	6.105	1.489	366	1.855	7.960
Alcool	133	81	214	412	321	733	947
Drogues	126	22	148	134	71	205	353
Conditions techniques	2.396	233	2.629	779	218	997	3.626
Immatriculation	546	52	598	246	63	309	907
Permis de conduire	671	100	771	395	195	590	1.361
Assurance	370	45	415	178	58	236	651
Poids lourds	254	3	257	55	10	65	322
Autres	26	3	29	7	12	19	48
Inconnu	20	2	22	24	13	37	59
<b>TOTAL</b>	<b>154.473</b>	<b>18.641</b>	<b>173.114</b>	<b>77.625</b>	<b>18.754</b>	<b>96.379</b>	<b>269.493</b>

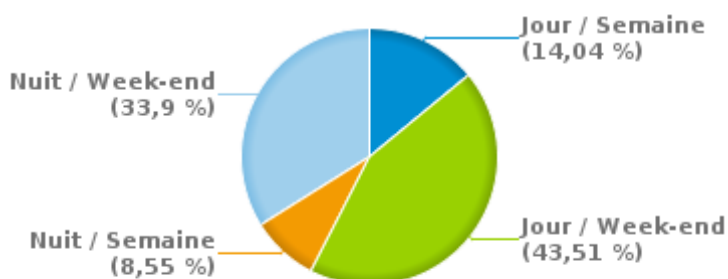
Weekend = Du vendredi 22h00 jusqu'au lundi 06h00  
 Semaine = Du lundi 06h00 jusqu'au vendredi 22h00

Jour: de 06h00 à 22h00  
 Nuit: de 22h00 à 06h00

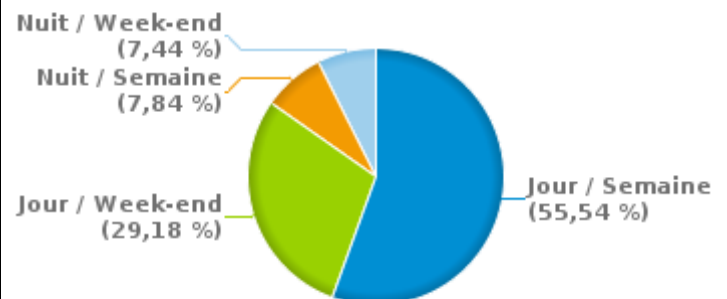
% infractions selon le moment pour l'année 2023



% infractions alcool selon le moment pour l'année 2023



% infractions vitesse selon le moment pour l'année 2023





## INFRACTIONS DE VITESSE (autoroutes incluses) : ENDROIT DU CONTRÔLE

2023

Gent

Rue	Borne Kilométrique	Nr de maison	Excès de 0-10 km/h	Excès de 11-20 km/h	Excès de 21-30 km/h	Excès de 31-40 km/h	Excès de plus de 40 km/h	Excès de ??? km/h	TOTAL
A10-E40 AALTER NAAR DRONGEN RICHTING BRUSSEL	52.5		7.411	475	111	20	14		8.031
A10-E40 D BXL éch Zwijnaard jonct vers A14 D Lille								1	1
A10-E40 Dir Bruxelles	48.0						1	1	2
A10-E40 Dir Bruxelles	49.0							1	1
A10-E40 Dir Bruxelles	50.0							1	1
A10-E40 Dir Bruxelles	51.6		3	4				11	18
A10-E40 Dir Bruxelles	53.0							1	1
A10-E40 Dir Bruxelles			5	7	4	6	2	17	41
A10-E40 Dir Bruxelles accès 13 Drogen			1						1
A10-E40 Direction Bruxelles Parking Gent	50.5							2	2
A10-E40 Direction Bruxelles Parking Gent								1	1
A10-E40 Direction Oostende Parking Gent	50.5							1	1
A10-E40 Direction Oostende Parking Gent					1				1
A10-E40 Dir Ostende	42.4		28	14	1	2			45
A10-E40 Dir Ostende	43.3							1	1
A10-E40 Dir Ostende	46.0							1	1
A10-E40 Dir Ostende	49.8							1	1
A10-E40 Dir Ostende	50.0							1	1
A10-E40 Dir Ostende	50.5							1	1
A10-E40 Dir Ostende	51.2							1	1
A10-E40 Dir Ostende	51.6		1	1					2
A10-E40 Dir Ostende	52.1		4.549	1.825	547	115	14		7.050
A10-E40 Dir Ostende	52.3							1	1
A10-E40 Dir Ostende	52.4							1	1
A10-E40 Dir Ostende			8	3				5	16
A10-E40 Dir Ostende paral cplx 14 St-Dnijs-Westrem			5	1	1				7



## INFRACTIONS DE VITESSE (autoroutes incluses) : ENDROIT DU CONTRÔLE

2023

Rue	Borne Kilométrique	Nr de maison	Excès de 0-10 km/h	Excès de 11-20 km/h	Excès de 21-30 km/h	Excès de 31-40 km/h	Excès de plus de 40 km/h	Excès de ??? km/h	TOTAL
A10-E40 D Ostende acc 14 St-Denijs-W de Gand B402	43.8							1	1
A10/E40 DRONGEN NAAR ZWIJNAARDE RICHTING BRUSSEL	42.9		1.575	130	36	12	6		1.759
A10-E40 MERELBEKE NAAR ST-D-WESTREM RICHTING OOST	44.9		4.327	336	58	19	15		4.755
A10-E40 RICHTINGI BRUSSEL	53.65		6.374	2.381	919	303	125		10.102
A10-E40 SINT-DENIJS-WESTREM NAAR DRONGEN RICHTING	52.5		3.928	310	72	22	13		4.345
A14-E17 Dir Anvers	47.0							1	1
A14-E17 Dir Anvers	49.7							1	1
A14-E17 Dir Anvers	51.5							1	1
A14-E17 Dir Anvers	52.5		2						2
A14-E17 Dir Anvers	52.6							3	3
A14-E17 Dir Anvers	52.8							1	1
A14-E17 Dir Anvers	54.5							1	1
A14-E17 Dir Anvers			12	7	1			14	34
A14-E17 Dir Anvers sortie 10 Gentbrugge			1						1
A14-E17 Direction Antwerpen Parking Gentbrugge								2	2
A14-E17 Direction Lille (F) Parking Gentbrugge								2	2
A14-E17 Dir Lille (F)	105.0		2						2
A14-E17 Dir Lille (F)	50.4							1	1
A14-E17 Dir Lille (F)	53.0							1	1
A14-E17 Dir Lille (F)	53.1							1	1
A14-E17 Dir Lille (F)	53.5		1						1
A14-E17 Dir Lille (F)	54.0							2	2
A14-E17 Dir Lille (F)			46	4	2	1		17	70
A14-E17 Dir Lille (F) sortie 10 Gentbrugge								1	1
A14-E17 D Lille (F) acc 9 Gand-C via paral A014502	0.8							1	1
A14-E17 GENTBRUGGE RICHTING ANTWERPEN	54.4		28.532	3.625	580	181	101		33.019
A14-E17 GENTBRUGGE RICHTING KORTRIJK	52.5		17.161	2.955	643	212	95		21.066



## INFRACTIONS DE VITESSE (autoroutes incluses) : ENDROIT DU CONTRÔLE

2023

Rue	Borne Kilometrique	Nr de maison	Excès de 0-10 km/h	Excès de 11-20 km/h	Excès de 21-30 km/h	Excès de 31-40 km/h	Excès de plus de 40 km/h	Excès de ??? km/h	TOTAL
A14-E17 LOKEREN NAAR GENT RICHTING KORTRIJK	54.3		8.798	1.445	349	91	49		10.732
Aannemersstraat								1	1
ABDIJMOLENSTRAAT RICHTING ANTOON CATRIESTRAAT		78	1	1					2
ABDIJMOLENSTRAAT RICHTING MARIAKERKSESTEENWEG		78	2	1					3
Abraham Voortmanstraat								1	1
Adolf Baeyensstraat								1	1
ADOLF BAEYENSSTRAAT RICHTING DENDERMONDSESTEENWEG		126	28	2	1				31
ADOLF BAEYENSSTRAAT RICHTING DENDERMONDSESTEENWEG		182	4	1					5
ADOLF BAEYENSSTRAAT RICHTING OSCAR COLBRANDTSTRAAT		182	8	1					9
ADOLF BAEYENSSTRAAT RICHTING VICTOR BRAECKMANKLAAN		72	19	1					20
ADOLPHE DELLA FAILLELAAN RICHTING MERELBEKE		49	91	11	1	1			104
ADOLPHE DELLA FAILLELAAN RICHTING TRAMSTRAAT		49	51	1					52
ADOLPHE DELLA FAILLELAAN THV ISABELLA VAN OOSTENDE		*	90	12	1				103
Adolphe Pégoudlaan								3	3
Afrikalaan		298						1	1
Afrikalaan								6	6
ALBRECHT RODENBACHSTRAAT RICHTING FERDINAND SNEE		27	3	2	1				6
ALBRECHT RODENBACHSTRAAT RICHTING ZINGEMKOUTER		27	18	6					24
Alfons Braeckmanlaan								1	1
ALFONS BRAECKMANLAAN RICHTING NIEUWELAAN		225	51	21	4		1		77
ALFONS BRAECKMANLAAN RICHTING STATIONSSTRAAT		225	85	28	3				116
Amaryllislaan								1	1
ANTOON CATRIESTRAAT RICHTING DEINSESTEENWEG		179	3						3
Antoon Sanderusstraat								3	3
Antwerpsesteenweg		277						1	1
Antwerpsesteenweg								3	3
ANTWERPSESTEENWEG RICHTING DAMPOORT		412	86	14	2				102



## INFRACTIONS DE VITESSE (autoroutes incluses) : ENDROIT DU CONTRÔLE

2023

Rue	Borne Kilometrique	Nr de maison	Excès de 0-10 km/h	Excès de 11-20 km/h	Excès de 21-30 km/h	Excès de 31-40 km/h	Excès de plus de 40 km/h	Excès de ??? km/h	TOTAL
ANTWERPSESTEENWEG RICHTING DAMPOORT		418	122	9					131
ANTWERPSESTEENWEG RICHTING GRONDWETLAAN		358	94	6					100
ANTWERPSESTEENWEG RICHTING GRONDWETLAAN		412	52	14	4	1			71
ANTWERPSESTEENWEG RICHTING GRONDWETLAAN		418	28	6	1				35
ANTWERPSESTEENWEG RICHTING GRONDWETLAAN		776	5	2					7
ANTWERPSESTEENWEG RICHTING LOCHRISTI		781	3	1	1				5
ANTWERPSESTEENWEG RICHTING NIEUWELAAN		776	18	2					20
ANTWERPSESTEENWEG RICHTING NIEUWELAAN		781	4	1					5
ANTWERPSESTEENWEG RICHTING OCTROOIPLEIN		304	99	10					109
ANTWERPSESTEENWEG RICHTING OCTROOIPLEIN		358	60						60
ANTWERPSESTEENWEG RICHTING VISITATIESTRAAT		304	71	6	4				81
ARTHUR VAN LAETHEMSTRAAT RICHTING BRAEMKASTEELS		29	7						7
August Kekuléstraat								1	1
Aziëstraat		1A						1	1
B401 Direction A14								6	6
B401 Direction Gent Centre	0.8							1	1
B401 Direction Gent Centre								4	4
Bargiekaai								1	1
BARGIEKAAI THV VPL 3775 RICHTING BARGIEBRUG		*	84	32	5	4	2		127
BARGIEKAAI THV VPL 3776 RICHTING GENT-CENTRUM		*	4						4
Baudelostraat								1	1
Beekstraat								1	1
BEEKSTRAAT RICHTING ANTOON CATRIESTRAAT		87	85	5	2				92
BEEKSTRAAT RICHTING BOSKEETSTRAAT		87	44	4					48
BEEKSTRAAT RICHTING MARIAKERKSESTEENWEG		87	17						17
BEEKSTRAAT RICHTING VINDERHOUTE		87	46	2					48
Begijnhoflaan								1	1



## INFRACTIONS DE VITESSE (autoroutes incluses) : ENDROIT DU CONTRÔLE

2023

Rue	Borne Kilométrique	Nr de maison	Excès de 0-10 km/h	Excès de 11-20 km/h	Excès de 21-30 km/h	Excès de 31-40 km/h	Excès de plus de 40 km/h	Excès de ??? km/h	TOTAL
Belfortstraat								1	1
Belgradostraat								1	1
Bellevue								1	1
BEUKENLAAN RICHTING SNEPKAAI		20	15	3					18
BEUKENLAAN RICHTING SNEPKAAI		9	11						11
BEUKENLAAN RICHTING VENNESTRAAT		20	55	11					66
BEUKENLAAN RICHTING VENNESTRAAT		9	6						6
Bevelandstraat		1						1	1
Bevrijdingslaan		184						1	1
Bevrijdingslaan		76						1	1
Bevrijdingslaan								4	4
BEVRIJDINGSLAAN RICHTING PHOENIXSTRAAT		43	15						15
BEVRIJDINGSLAAN RICHTING ROOIGEMLAAN		43	4						4
BIEST RICHTING FERDINANT SNELLAERTPLEIN		1	18	10					28
BIEST RICHTING PAVILJOENWEG		1	11	2					13
Bij Sint-Jacobs								2	2
Binnenring-Drongen								10	10
Binnenring-Sint-Denijs						1		9	10
Binnenring-Zwijnaarde								6	6
BINNENRING-ZWIJNAARDE RICHTING DRONGEN	31.9		375	114	18	6	1		514
Blaisantvest		13						1	1
Blaisantvest								5	5
BLAISANTVEST RICHTING BEGIJNHOF LAAN		69	2	1					3
BLAISANTVEST RICHTING BEGIJNHOF LAAN		80	18	4					22
BLAISANTVEST RICHTING OPGEEISTENLAAN		64	20	12	1		2		35
Blazoenstraat								2	2
BOESBEEKLAAN RICHTING BEUKENLAAN		2	19	3	1				23



## INFRACTIONS DE VITESSE (autoroutes incluses) : ENDROIT DU CONTRÔLE

2023

Rue	Borne Kilométrique	Nr de maison	Excès de 0-10 km/h	Excès de 11-20 km/h	Excès de 21-30 km/h	Excès de 31-40 km/h	Excès de plus de 40 km/h	Excès de ??? km/h	TOTAL
BOESBEEKLAAN RICHTING STEENAARDESTRAAT		2	10	8	1	1			20
BOESBEEKLAAN RICHTING STEENAARDESTRAAT		23	4	4					8
BOESBEEKLAAN RICHTING STIJN STREUVELSLAAN		23	7	2	3				12
BOSKEETSTRAAT RICHTING BEEKSTRAAT		21	66	4	1				71
BOSKEETSTRAAT RICHTING LUCHTERENSTRAAT		21	74	5					79
BOTERBLOEMLAAN RICHTING KNOTWILGENLAAN		12	10	3					13
BOTERBLOEMLAAN RICHTING VROONSTALLESTRAAT		12	8						8
Botermarkt								1	1
Botestraat								1	1
Braemkasteelstraat								1	1
BRAEMKASTEELSTRAAT THV VLPL 553 RICHTING EMANUEL		*	331	84	9		1		425
BRAEMKASTEELSTRAAT THV VLPL. 553 RICHTING LAND VAN		*	380	86	7	1			474
Braemstraat								1	1
BRAEMSTRAAT RICHTING BRAEMKASTEELSTRAAT		22	8		1				9
BRAEMSTRAAT RICHTING BRAEMKASTEELSTRAAT		76	27	3	1				31
BRAEMSTRAAT RICHTING BRUSSELSESTEENWEG		22	29	4					33
BRAEMSTRAAT RICHTING EMIEL VERHAERENLAAN		76	9	1	1				11
BREDESTRAAT RICHTING OOISTRAAT		87	9	1	1				11
BREDESTRAAT RICHTING OOSTAKKERDORP		82	3						3
BREDESTRAAT RICHTING PIJPHOEKSTRAAT		87	4						4
BREDESTRAAT RICHTING SINT-RAFAELSTRAAT		87	14	1	1	1			17
BREDESTRAAT RICHTING WITTEWALLE		82	2						2
BREDESTRAAT RICHTING WITTEWALLE		87	2						2
BREEBROEKSTRAAT RICHTING EEKLOSTRAAT		17	8	1					9
BREEBROEKSTRAAT RICHTING EEKLOSTRAAT		22	3	4					7
BREEBROEKSTRAAT RICHTING GROENESTAAKSTRAAT		17	9	3					12
BREEBROEKSTRAAT RICHTING GROENSTAANKSTRAAT		22	11	3					14



## INFRACTIONS DE VITESSE (autoroutes incluses) : ENDROIT DU CONTRÔLE

2023

Rue	Borne Kilometrique	Nr de maison	Excès de 0-10 km/h	Excès de 11-20 km/h	Excès de 21-30 km/h	Excès de 31-40 km/h	Excès de plus de 40 km/h	Excès de ??? km/h	TOTAL
BROEKKANTSTRAAT RICHTING STEENAARDESTRAAT		54	15	5	3	1			24
BROEKKANTSTRAAT RICHTING WITTEPAALSTRAAT		54	5	6	7	1			19
BROEKSTRAAT RICHTING BRUGSEVAART		32	66	21					87
BROEKSTRAAT RICHTING HENRI STORYSTRAAT		32	50	18	2				70
Brugsesteenweg								3	3
BRUGSESTEENWEG RICHTING MARIAKERKE		261	4						4
BRUGSESTEENWEG RICHTING MARIAKERKE		365	6	1					7
BRUGSESTEENWEG RICHTING ROOIGEMLAAN		261	1						1
BRUGSESTEENWEG RICHTING ROOIGEMLAAN		365	5	2	1				8
Brugsevaart								5	5
BRUGSEVAART RICHTING GENT		141	9	1		1	1		12
BRUGSEVAART RICHTING GENT		15	1	1					2
BRUGSEVAART RICHTING LIEVEGEM		141	1	1	1				3
BRUGSEVAART RICHTING LIEVEGEM		15	1						1
Brusselsesteenweg			15	5					20
Buitenring-Drongen								13	13
BUITENRING-DRONGEN RICHTING GENT	37		180	24	3	3			210
Buitenring-Sint-Denijs								4	4
Buitenring-Wondelgem								1	1
Buitenring-Zwijnaarde		1						1	1
Buitenring-Zwijnaarde				1				11	12
Buitensingel								5	5
Burggravenlaan								1	1
Charles Andrieslaan								1	1
Charles de Kerchovelaan								6	6
CHARLES DE KERCHOVELAAN RICHTING CITADELLAAN		20	4						4
CHARLES DE KERCHOVELAAN RICHTING SINT-LIEVENSLAAN		18	8		1				9





## INFRACTIONS DE VITESSE (autoroutes incluses) : ENDROIT DU CONTRÔLE

2023

Rue	Borne Kilometrique	Nr de maison	Excès de 0-10 km/h	Excès de 11-20 km/h	Excès de 21-30 km/h	Excès de 31-40 km/h	Excès de plus de 40 km/h	Excès de ??? km/h	TOTAL
Citadellaan								1	1
Constant Dosscheweg								1	1
Coupure Links				1					1
DAMPOORTSTRAAT RICHTING JOREMAAIE		81	3						3
Deinsesteenweg		3.8				2			2
Deinsesteenweg		KMP 3				1	1		2
Deinsesteenweg			2			1		7	10
DEINSESTEENWEG RICHTING GENT CENTRUM	3.8		444	227	60	8	1		740
Dendermondsesteenweg		29						1	1
Dendermondsesteenweg		84						1	1
Dendermondsesteenweg			2					4	6
DENDERMONDSESTEENWEG RICHTING DAMPOORT		46	69	9	1				79
DENDERMONDSESTEENWEG RICHTING DAMPOORT		60	496	95	13		1		605
DENDERMONDSESTEENWEG RICHTING DESTELBERGEN		46	40	8	1				49
DENDERMONDSESTEENWEG RICHTING DESTELBERGEN		60	32	8	2				42
De Pintelaan					1	1		2	4
DE PINTELAAN RICHTING GALGLAAN		241	28	2					30
DE PINTELAAN RICHTING GALGLAAN		245	273	107	8				388
DE PINTELAAN RICHTING OUDENAARDESESTEENWEG		258	44	13	1				58
DESTELBERGENSTRAAT RICHTING DENDERMONDSESTEENWEG		40	11	2					13
DESTELBERGENSTRAAT RICHTING GENTBRUGGESTRAAT		40	23	2					25
Dok-Zuid		35			1				1
Dok-Zuid			1		1	2		12	16
DOK-ZUID THV VERLICHTINGSPAAL 10877 RICHTING DAMPOORT		*	74	25	1	2			102
DOK-ZUID THV VERLICHTINGSPAAL 10877 RICHTING STAPE		*	100	13	3				116
DOK-ZUID THV VERLICHTINGSPAAL 17090 RICHTING DAMPOORT		*	1	1					2
DOK-ZUID THV VERLICHTINGSPAAL 17090 RICHTING STAPE	32.5	*	28	5	1	1			35



## INFRACTIONS DE VITESSE (autoroutes incluses) : ENDROIT DU CONTRÔLE

2023

Rue	Borne Kilometrique	Nr de maison	Excès de 0-10 km/h	Excès de 11-20 km/h	Excès de 21-30 km/h	Excès de 31-40 km/h	Excès de plus de 40 km/h	Excès de ??? km/h	TOTAL
Doorgangstraat								1	1
Doornzelestraat								2	2
DOORNZELESTRAAT RICHTING SLEEPSTRAAT		56	13	7					20
DOORNZELESTRAAT RICHTING SLEEPSTRAAT		64	33	4			1		38
DOORNZELESTRAAT RICHTING SLEEPSTRAAT		70	67	12					79
DOORNZELESTRAAT RICHTING STAPELPLEIN		56	17	3	1				21
DOORNZELESTRAAT RICHTING STAPELPLEIN		64	19	4					23
DOORNZELESTRAAT RICHTING STAPELPLEIN		70	50	7	2	1			60
Drieselstraat								1	1
Drongensesteenweg				1				15	16
DRONGENSESTEENWEG RICHTING BEVRIJDINGSLAAN		109	23						23
DRONGENSESTEENWEG RICHTING BEVRIJDINGSLAAN		121	32	1					33
DRONGENSESTEENWEG RICHTING R4		222	136	16	2	1			155
DRONGENSESTEENWEG RICHTING R40		222	13	4					17
DRONGENSESTEENWEG RICHTING R40 - ROOIGEMLAAN		146	15	3					18
DRONGENSESTEENWEG RICHTING ROOIGEMLAAN	41.3	109	33	2					35
DRONGENSESTEENWEG RICHTING ROOIGEMLAAN		121	23						23
DRONGENSESTEENWEG RICHTING WEVERSSTRAAT		79	8						8
DRONGENSESTEENWEG RICHTING WEVERSTRAAT		146	9						9
DRONGENSESTEENWEG THV VLP 14A20 RICHTING DRONGE	*		106	21	8	2	1		138
DRONGENSESTEENWEG THV VLP 14A22 RICHTING DRONGE	*		117	28	5	1			151
DRONGENSESTEENWEG THV VP 14A28 RICHTING DRONGE	*		125	24	8	2			159
DRONGENSESTEENWEG THV VP 14B22 RICHTING R40 ROOIC	*				72	9	3		84
DRONGENSESTEENWEG THV VP 14B30 RICHTING GENT CEN	*		335	109	19	3	1		467
Duifhuisstraat								1	1
DUKKELDAMSTRAAT RICHTING MEULLESTEEDSESTEENWEG		18	19						19
DUKKELDAMSTRAAT RICHTING PORT ARTHUSLAAN		18	4						4



## INFRACTIONS DE VITESSE (autoroutes incluses) : ENDROIT DU CONTRÔLE

2023

Rue	Borne Kilometrique	Nr de maison	Excès de 0-10 km/h	Excès de 11-20 km/h	Excès de 21-30 km/h	Excès de 31-40 km/h	Excès de plus de 40 km/h	Excès de ??? km/h	TOTAL
DURMSTRAAT RICHTING BUNTSTRAAT		18	18	6	1				25
DURMSTRAAT RICHTING HENRY STORYSTRAAT		18	27	18	3	1			49
Dwight Eisenhowerlaan								5	5
Edmond van Beverenplein								1	1
EEDSTRAAT RICHTING HEERWEG-ZUID		18	44	10					54
EEDSTRAAT RICHTING KREKELSTRAAT		18	44	6	2				52
Eeklostraat		172						1	1
Eeklostraat								2	2
Eendrachtstraat								1	1
Einde Were		5		1					1
Einde Were								5	5
ELYZESE VELDEN RICHTING BARGIEKAAI		7	1	3					4
ELYZESE VELDEN RICHTING BRUGSEPOORTSTRAAT		12	3	2					5
EMIEL VERHAERENLAAN RICHTING BRAEMKASTEELSTRAAT		54	25	1					26
EMIEL VERHAERENLAAN RICHTING HENRI PIRENNELAAN		54	26	2					28
Emile Braunplein								1	1
Emilius Seghersplein								1	1
Engelbert van Arenbergstraat								1	1
EVERGEMSESTEENWEG RICHTING INDUSTRIEWEG		193	2		2				4
EVERGEMSESTEENWEG RICHTING MOREKSTRAAT		193	1						1
Eversteinlaan			1						1
EVERSTEINLAAN RICHTING INDUSTRIEWEG	47.2		28	16	3				47
Ferdinand Lousbergskaaï								3	3
FERDINAND LOUSBERGSKAAI RICHTING KASTEELLAAN		90	2						2
FERDINAND LOUSBERGSKAAI RICHTING KASTEELLAAN THV		*	2	1					3
FERDINAND LOUSBERGSKAAI RICHTING R40		90	34	2	1				37
FERDINAND LOUSBERGSKAAI RICHTING VLAAMSEKAAI THV		*	27	7					34



## INFRACTIONS DE VITESSE (autoroutes incluses) : ENDROIT DU CONTRÔLE

2023

Rue	Borne Kilometrique	Nr de maison	Excès de 0-10 km/h	Excès de 11-20 km/h	Excès de 21-30 km/h	Excès de 31-40 km/h	Excès de plus de 40 km/h	Excès de ??? km/h	TOTAL
Forelstraat								1	1
FORELSTRAAT RICHTING HEERNISLAAN		75	7						7
FORELSTRAAT RICHTING KARPERSTRAAT		75	3						3
Francisco Ferrerlaan		168						1	1
Francisco Ferrerlaan								3	3
Franklin Rooseveltlaan								1	1
FRANKLIN ROOSEVELTLAAN RICHTING GUSTAAF CALLIERLAAN		140		3					3
FRANKLIN ROOSEVELTLAAN RICHTING GUSTAAF CALLIERLAAN		216	10	1	1				12
FRANKLIN ROOSEVELTLAAN RICHTING GUSTAAF CALLIERLAAN		235	23	1					24
Frans Spaestraat								1	1
Frans van Ryhovelaan		267						1	1
Frans van Ryhovelaan								4	4
FRANS VAN RYHOVELAAN RICHTING DRACENASTRAAT	15.00	156	47	6					53
FRANS VAN RYHOVELAAN RICHTING EDMOND VAN BEVEREN		241	1						1
FRANS VAN RYHOVELAAN RICHTING NIEUWEVAART		156	88	10	2				100
FREDERIK BURVENICHSTRAAT RICHTING BRUSSELESTEEN		100	23	2					25
FREDERIK BURVENICHSTRAAT RICHTING BRUSSELESTEEN		111	76	9	1				86
FREDERIK BURVENICHSTRAAT RICHTING BRUSSELESTEEN		114	55	1	1				57
FREDERIK BURVENICHSTRAAT RICHTING LEO TERTZWEILLAAN		100	11						11
FREDERIK BURVENICHSTRAAT RICHTING LEO TERTZWEILLAAN		114	32	6					38
FREDERIK BURVENICHSTRAAT RICHTING ROBERT RINSKOP		111	89	19	1				109
Gasmeterlaan		114	4		4	1	1		10
Gasmeterlaan		116						1	1
Gasmeterlaan		142						1	1
Gasmeterlaan		148						1	1
Gasmeterlaan		194						1	1
Gasmeterlaan				2			1	12	15



## INFRACTIONS DE VITESSE (autoroutes incluses) : ENDROIT DU CONTRÔLE

2023

Rue	Borne Kilometrique	Nr de maison	Excès de 0-10 km/h	Excès de 11-20 km/h	Excès de 21-30 km/h	Excès de 31-40 km/h	Excès de plus de 40 km/h	Excès de ??? km/h	TOTAL
GASMETERLAAN RICHTING TOLHUISBRUG		113	170	36	15	6	3		230
GASMETERLAAN RICHTING TOLHUISBRUG		114	205	29	5	3	3		245
GASMETERLAAN RICHTING TOLHUISBRUG		114A	81	14	3				98
GASMETERLAAN THV VERLICHTINGSPAAL 2266 RICHTING T			181	43	11	2	6		243
GAVERGRACHTSTRAAT RICHTING BOSSTRAAT		114	10	1					11
GAVERGRACHTSTRAAT RICHTING BOSSTRAAT		40	71	24	3				98
GAVERGRACHTSTRAAT RICHTING BOSSTRAAT		97	30	7					37
GAVERGRACHTSTRAAT RICHTING LUCHTERENSTRAAT		114	3						3
GAVERGRACHTSTRAAT RICHTING LUCHTERENSTRAAT		40	87	19	3	4			113
GAVERGRACHTSTRAAT RICHTING LUCHTERENSTRAAT		97	10	2		1			13
Gebroeders De Smetstraat								4	4
GEBROEDERS DE SMETSTRAAT RICHTING BEGIJNHOFLAAN		30	7	2					9
GEBROEDERS DE SMETSTRAAT RICHTING GASMETERLAAN		30	5	1					6
Geeraard Van den Daelelaan		39853		1		1			2
Geeraard Van den Daelelaan		VP398	2	3	1				6
Geeraard Van den Daelelaan			2	1	2	1	3		9
GEERAARD VAN DEN DAELELAAN THV VPL 39853 RICHTING			176	104	40	13	4		337
Geitstraat								1	1
GENTBRUGGEKOUTER RICHTING GENTBRUGGEPLEIN		16	10	1	1				12
GENTBRUGGEKOUTER RICHTING RODEBEUKENDREEF		16	6	1					7
Gentbruggestraat								1	1
GENTBRUGGESTRAAT RICHTING DENDERMONDSESTEENW		122	17						17
GENTBRUGGESTRAAT RICHTING DENDERMONDSESTEENW		162	26	1					27
GENTBRUGGESTRAAT RICHTING DENDERMONDSESTEENW		164	19	3	2				24
GENTBRUGGESTRAAT RICHTING GENTBRUGGE		164	21	3					24
GENTBRUGGESTRAAT RICHTING GENTBRUGGE BRUG		162	21	5					26
GENTBRUGGESTRAAT RICHTING GENTBRUGGEBRUG		122	33	4					37



## INFRACTIONS DE VITESSE (autoroutes incluses) : ENDROIT DU CONTRÔLE

2023

Rue	Borne Kilometrique	Nr de maison	Excès de 0-10 km/h	Excès de 11-20 km/h	Excès de 21-30 km/h	Excès de 31-40 km/h	Excès de plus de 40 km/h	Excès de ??? km/h	TOTAL
GENT, R40 ROOIGEMLAAN KRUISPUNT N466 DRONGENSESTRAAT			387	45	28	13	14		487
Gentstraat			1		2			1	4
GENTSTRAAT RICHTING GENT		204	25	4	1				30
GENTSTRAAT RICHTING LOURDESSTRAAT		156	18	6					24
GENTSTRAAT RICHTING OOSTAKKER DORP	41.4	204	16	2	1				19
GENTSTRAAT RICHTING OOSTAKKER DORP		156	18	4					22
GENTSTRAAT RICHTING OOSTAKKER DORP		204	20	6	2				28
Geraniumstraat								1	1
GESTICHTSTRAAT RICHTING BINNENRING		25	159	65	9	4	1		238
GESTICHTSTRAAT RICHTING BINNENRING - ZWIJNAARDE (		25	44	16	2				62
GESTICHTSTRAAT RICHTING R4		23	205	36	4				245
GESTICHTSTRAAT RICHTING R4		25	174	50	7	1			232
GESTICHTSTRAAT RICHTING ZWIJNAARDESESTEENWEG		23	93	24	1				118
GESTICHTSTRAAT RICHTING ZWIJNAARDESESTEENWEG		25	350	129	20	8			507
Geuzenberg								1	1
Godshuizenlaan		41						1	1
Godshuizenlaan								3	3
GODSHUIZENLAAN RICHTING CHARLES DE KERCHOVELAAN		65	18		2	1			21
Goudstraat								1	1
Graaf van Vlaanderenplein		1						1	1
Graaf van Vlaanderenplein								1	1
Groendreef		181					7	2	9
Groenestaakstraat		70				1		1	2
GROENESTAAKSTRAAT THV VLP 1226 RICHTING BOTESTRAAT		*	13	2	1				16
GROENESTAAKSTRAAT THV VLP 1226 RICHTING BRUGSESTRAAT		*	10	1					11
GROENSTRAAT RICHTING ANTWERPSESTEENWEG		23	12						12
GROENSTRAAT RICHTING GENTSTRAAT		23	21	6					27



## INFRACTIONS DE VITESSE (autoroutes incluses) : ENDROIT DU CONTRÔLE

2023

Rue	Borne Kilometrique	Nr de maison	Excès de 0-10 km/h	Excès de 11-20 km/h	Excès de 21-30 km/h	Excès de 31-40 km/h	Excès de plus de 40 km/h	Excès de ??? km/h	TOTAL
GROENSTRAAT THV VERLICHTINGSPAAL 14839 RICHTING G		*	86	27	2				115
GROENSTRAAT THV VERLICHTINGSPAAL 14839 RICHTING O		*	45	13	2	1			61
Groot-Brittanniëlaan								1	1
Grotesteenweg-Noord								2	2
Gustaaf Callierlaan								1	1
GUSTAAF CALLIERLAAN RICHTING DIERENTUINLAAN		146	17	5					22
GUSTAAF CALLIERLAAN RICHTING DIERENTUINLAAN		198	4		1				5
GUSTAAF CALLIERLAAN RICHTING DIERENTUINLAAN		74	36	4	3				43
GUSTAAF CALLIERLAAN RICHTING SINT-LIEVENS LAAN		112	6						6
HAARDSTEDESTRAAT RICHTING KERAMIEKSTRAAT		28	62	11	1				74
HAARDSTEDESTRAAT RICHTING STEENAKKER		38	13	4	1				18
HAARDSTEDESTRAAT RICHTING ZWIJNAARDESESTEENWEG		28	56	4					60
HAARDSTEDESTRAAT RICHTING ZWIJNAARDESESTEENWEG		38	9	3					12
HALEWIJNKOUTER RICHTING VARENDRIESKOUTER		27	4	1					5
HALEWIJNKOUTER RICHTING WILDEKOUTER		27	4	1					5
HALVEMAANSTRAAT RICHTING ANTWERPSESTEENWEG		115	5						5
HALVEMAANSTRAAT RICHTING CAMPO SANTO PLEIN		115	5						5
HAZENAKKER RICHTING BRAEMKASTEELSTRAAT		20	9	2					11
HAZENAKKER RICHTING OOIEVAARSNEST		20	4						4
Heernislaan								1	1
Heernisplein								1	1
HEERWEG-NOORD RICHTING HEERWEG-ZUID		127	72	25	1				98
HEERWEG-NOORD RICHTING HEERWEG-ZUID		129	140	36	2	1			179
HEERWEG-NOORD RICHTING HEERWEG-ZUID		131	119	47	1	1	1		169
HEERWEG-NOORD RICHTING ZWIJNAARDESESTEENWEG		127	37	6	1				44
HEERWEG-NOORD RICHTING ZWIJNAARDESESTEENWEG		129	39	4	2	1			46
HEERWEG-NOORD RICHTING ZWIJNAARDESESTEENWEG		131	46	18					64



## INFRACTIONS DE VITESSE (autoroutes incluses) : ENDROIT DU CONTRÔLE

2023

Rue	Borne Kilométrique	Nr de maison	Excès de 0-10 km/h	Excès de 11-20 km/h	Excès de 21-30 km/h	Excès de 31-40 km/h	Excès de plus de 40 km/h	Excès de ??? km/h	TOTAL
Heerweg-Zuid		114						1	1
HEERWEG-ZUID RICHTING HEERWEG-NOORD		66	15	2					17
HEERWEG-ZUID RICHTING HUTSEPOTSTRAAT		32	17	3					20
HEERWEG-ZUID RICHTING PONT-NOORD		66	13	1					14
HEERWEG-ZUID RICHTING REMI VLERICKSTRAAT		32	10	1					11
HEIVELDSTRAAT RICHTING NIEUWELAAN	*		24	6		1			31
HEIVELDSTRAAT RICHTING NIEUWELAAN		236	7	1					8
HEIVELDSTRAAT RICHTING WESTVELDSTRAAT	*		22	11					33
Henri Crombezlaan								1	1
Henri Dunantlaan								7	7
HENRI DUNANTLAAN RICHTING CONSTANT DOSSCHEWEG		2	748	146	13	3	1		911
HENRI DUNANTLAAN RICHTING VERENIGDE NATIESLAAN		2	256	47	3	2	1		309
HOGHEERWEG RICHTING KERKDREEF		51	9	1					10
HOGHEERWEG RICHTING NIEUWSTRAAT		51	13						13
Hogeweg								2	2
HOGEWEG RICHTING GRONDWETLAAN		44	5	1					6
HOGEWEG RICHTING GRONDWETLAAN		62	9						9
HOGEWEG RICHTING GRONDWETLAAN		71	1	1					2
HOGEWEG RICHTING MOTORSTRAAT		44	16	2		1			19
HOGEWEG RICHTING MOTORSTRAAT		62	6				1		7
HOGEWEG RICHTING MOTORSTRAAT		71	4	4		1			9
HOLISSTRAAT RICHTING ANTOON CATRIESTRAAT		11	44	9		1			54
HOLISSTRAAT RICHTING BOLLEWERKSTRAAT		11	70	19					89
HOLLENAARSTRAAT RICHTING GROENSTRAAT		50	202	69	9		1		281
HOLLENAARSTRAAT RICHTING N70		50	131	31	3				165
Honoré Drubbelstraat		19						1	1
HONORE DRUBBELSTRAAT RICHTING GENTSTRAAT		51	6						6





## INFRACTIONS DE VITESSE (autoroutes incluses) : ENDROIT DU CONTRÔLE

2023

Rue	Borne Kilometrique	Nr de maison	Excès de 0-10 km/h	Excès de 11-20 km/h	Excès de 21-30 km/h	Excès de 31-40 km/h	Excès de plus de 40 km/h	Excès de ??? km/h	TOTAL
HONORE DRUBBELSTRAAT RICHTING LEDERGEMSTRAAT		51	12						12
Hoveniersstraat								3	3
Hubert Frère-Orbanlaan								1	1
HUNDELGEMSESTEENWEG RICHTING CENTRUM		218A	2	1					3
HUNDELGEMSESTEENWEG RICHTING MERELBEKE		218A	3						3
Hutsepotstraat		69	3	3					6
Hutsepotstraat		80	23	3	1				27
Hutsepotstraat		88	102	41	8				151
HUTSEPOTSTRAAT RICHTING GROTE STEENWEG-NOORD		69	8	1					9
HUTSEPOTSTRAAT RICHTING GROTESTEENWEG ZUID		88	49	13	2				64
Ijzerlaan								2	2
Industriepark-Drongen								1	1
Industrieweg			1		1	3		10	15
INDUSTRIEWEG RICHTING BRUGSEVAART		30	6	3					9
INDUSTRIEWEG RICHTING HEINAKKER		30	17	1					18
JAN DELVINLAAN RICHTING DESTELBERGEN		113	91	22	3				116
JAN DELVINLAAN RICHTING R40/VLAAMSEKAAI		81B	124	18	1				143
JAN DELVINLAAN RICHTING VLAAMSEKAAI		111	765	262	32	1	1		1.061
JAN DELVINLAAN RICHTING VLAAMSEKAAI		113	152	40	1				193
JAN DELVINLAAN RICHTING WATERKLUISKAAI		111	636	300	31	8	3		978
JAN DELVINLAAN RICHTING WATERKLUISKAAI		113	63	33	1				97
JAN DELVINLAAN RICHTING WATERKLUISKAAI		81B	76	20	3				99
JAN VAN AELBROECKLAAN RICHTING ARTHUR VAN LAETHE		6	49	4	1				54
JAN VAN AELBROECKLAAN RICHTING BRUSSELSESTEENWEG		6	35	2					37
JEAN-BAPTISTE DE GHELLINCKLAAN RICHTING BOESBEEKI		59	65	42	11	1			119
JEAN-BAPTISTE DE GHELLINCKLAAN RICHTING KORTRIJKS		59	83	53	13		1		150
Jean Béthunestraat		78						1	1



## INFRACTIONS DE VITESSE (autoroutes incluses) : ENDROIT DU CONTRÔLE

2023

Rue	Borne Kilometrique	Nr de maison	Excès de 0-10 km/h	Excès de 11-20 km/h	Excès de 21-30 km/h	Excès de 31-40 km/h	Excès de plus de 40 km/h	Excès de ??? km/h	TOTAL
JOACHIM SCHAYCKSTRAAT RICHTING A. DELLA FAILLELAA		9	1						1
JOACHIM SCHAYCKSTRAAT RICHTING DORPSTRAAT		9	1						1
JOACHIM SCHAYCKSTRAAT THV VERLICHTINGSPAAL 6 RICHTING		*	29	11	3				43
JOACHIM SCHAYCKSTRAAT THV VPL 6 RICHTING ZANDVOOR		*	23	7	1				31
John Kennedylaan		28	1	1					2
John Kennedylaan		5	1						1
John Kennedylaan		KM.P	1						1
John Kennedylaan		KMP 1	6	1			1		8
John Kennedylaan		KMP 5	1						1
John Kennedylaan		KP 11	2	1					3
John Kennedylaan		KP 5.	2						2
John Kennedylaan			16	4	4	2	4	22	52
JOHN KENNEDYLAAN RICHTING ZELZATE	11.9	*	388	121	34	4	2		549
Jozef Schellstraat								7	7
JUBILEUMLAAN RICHTING NEERMEERSKAAI		221	22	5					27
JUBILEUMLAAN RICHTING VERENIGDE NATIESLAAN		221	33	6	1				40
JULES DE SAINT-GENOISSSTRAAT THV SPORTSCHOOL RICHTING		*	30	1					31
Kantienberg								1	1
Kapiteinstraat								1	1
Kartuizerlaan								3	3
KARTUIZERLAAN RICHTING MEERHEM		105	12	1					13
KARTUIZERLAAN RICHTING TOLHUISLAAN		105	17	2					19
Kasteellaan								3	3
KASTEELLAAN RICHTING HEERNISLAAN		80	317	45	8	2	1		373
Keizer Karelstraat								5	5
KEIZER KARELSTRAAT RICHTING SINT-ANNAPLEIN		108	22						22
KEIZER KARELSTRAAT RICHTING SINT-ANNAPLEIN		127	23	5					28



## INFRACTIONS DE VITESSE (autoroutes incluses) : ENDROIT DU CONTRÔLE

2023

Rue	Borne Kilometrique	Nr de maison	Excès de 0-10 km/h	Excès de 11-20 km/h	Excès de 21-30 km/h	Excès de 31-40 km/h	Excès de plus de 40 km/h	Excès de ??? km/h	TOTAL
KEIZER KARELSTRAAT RICHTING SINT-JACOBSNIEUWSTRAAT		108	6						6
KEIZER KARELSTRAAT RICHTING SINT-JACOBSNIEUWSTRAAT		127	19	5					24
Keizersvest								1	1
Keizervest								3	3
Keizerviaduct								4	4
Keuze		502						1	1
KLEINE GENTSTRAAT RICHTING GEMEENTEPLEIN		63	20	3					23
KLEINE GENTSTRAAT RICHTING GEMEENTEPLEIN		65	2	2					4
KLEINE GENTSTRAAT RICHTING WITBAKKERSTRAAT		63	20	9	2				31
KLEINE GENTSTRAAT RICHTING WITBAKKERSTRAAT		65	5	9	1				15
KLEINKOUTERKEN RICHTING STEENAARDESTRAAT		24	7	6	4				17
KLEINKOUTERKEN RICHTING VENNESTRAAT		24	7	2					9
Klipperstraat		80						1	1
Kloosterstraat								1	1
KLOOSTERSTRAAT RICHTING BAARLEDORPSTRAAT		6A	31	4					35
KLOOSTERSTRAAT RICHTING BAARLEDORPSTRAAT		6B	17	3	1				21
KLOOSTERSTRAAT RICHTING NOORDHOUTSTRAAT		6A	13	1					14
KLOOSTERSTRAAT RICHTING NOORDHOUTSTRAAT		6B	24	14	1				39
KOERSPLEINSTRAAT RI ALFONS BRAECKMANLAAN	41.3	11	2	4					6
KOERSPLEINSTRAAT RI ALFONS BRAECKMANLAAN		11	697	192	22				911
KOERSPLEINSTRAAT RI HEIVELDSTRAAT		11	187	50	4				241
KOERSPLEINSTRAAT RI HEIVELDSTRAAT		9	121	11	2				134
Kongostraat		36						1	1
KONGOSTRAAT RICHTING BLEKERSDIJK	45.4	45	2	2					4
KONGOSTRAAT RICHTING BLEKERSDIJK		45	2						2
KONGOSTRAAT RICHTING DOK-ZUID		45	17	2					19
KONING ALBERTLAAN RICHTING K. M. HENDRIKAPLEIN		130	1	1					2



## INFRACTIONS DE VITESSE (autoroutes incluses) : ENDROIT DU CONTRÔLE

2023

Rue	Borne Kilometrique	Nr de maison	Excès de 0-10 km/h	Excès de 11-20 km/h	Excès de 21-30 km/h	Excès de 31-40 km/h	Excès de plus de 40 km/h	Excès de ??? km/h	TOTAL
KONING ALBERTLAAN RICHTING ROOIGEMLAAN		130	58	8					66
Koningin Fabiolalaan								1	1
KONINGIN FABIOLALAAAN RICHTING GORDUNAKAAI		190	20	3		1			24
KONINGIN FABIOLALAAAN RICHTING GORDUNAKAAI		74	260	194	40	4	2		500
KONINGIN FABIOLALAAAN RICHTING KONINGIN MARIA HENDRIKAPLEIN		190	12	3	1				16
KONINGIN FABIOLALAAAN RICHTING KONINGIN MARIA HENDRIKAPLEIN		56	9	2					11
KONINGIN FABIOLALAAAN RICHTING KONINGIN MARIA HENDRIKAPLEIN		74	70	45	9	2	1		127
KONINGIN FABIOLALAAAN RICHTING SNEPKAAI		116	13	11	4				28
KONINGIN FABIOLALAAAN RICHTING SNEPKAAI		56	16	2					18
KONINGIN FABIOLALAAAN RICHTING STATION GENT SINT-PIETRI		116	11	4	1				16
KONINGIN FABIOLALAAAN THV VERLICHTINGSPAAL 6235 RICHTING DAMPOORT		*	129	72	17	2			220
Koningin Maria Hendrikaplein		53	1	1	1		1		4
Koopvaardijlaan		56	2				1		3
Koopvaardijlaan				1	2		1	3	7
KOOPVAARDIJLAAN RICHTING AFRIKALAAAN		56	108	22	3	1	4		138
KOOPVAARDIJLAAN RICHTING DAMPOORT	41.3	56	7	1	1				9
KOOPVAARDIJLAAN RICHTING DAMPOORT		56	136	26	9				171
Kortemunt		1						1	1
Kortrijksesteenweg		1045		1					1
Kortrijksesteenweg		1099						1	1
Kortrijksesteenweg			1					6	7
KORTRIJKSESTEENWEG RICHTING GENT CENTRUM		1041	375	118	14	5			512
KORTRIJKSESTEENWEG RICHTING SINT-MARTENS-LATEM		1046			8	4			12
Krommewal								1	1
KRUISSTRAAT RICHTING ANTOON CATRIESTRAAT		28	90	11	2	2			105
KRUISSTRAAT RICHTING MARIAKERKSESTEENWEG		28	73	14	3	1	1		92
Land van Waaslaan								2	2



## INFRACTIONS DE VITESSE (autoroutes incluses) : ENDROIT DU CONTRÔLE

2023

Rue	Borne Kilometrique	Nr de maison	Excès de 0-10 km/h	Excès de 11-20 km/h	Excès de 21-30 km/h	Excès de 31-40 km/h	Excès de plus de 40 km/h	Excès de ??? km/h	TOTAL
LAND VAN WAASLAAN RICHTING DAMPOORT		88	6	2	1				9
LAND VAN WAASLAAN RICHTING LOCHRISTI		88	12	2					14
LANGEBILKSTRAAT RICHTING GAVERSTRAAT		20	1						1
LANGEBILKSTRAAT RICHTING LISDODDESTRAAT		20			1				1
LANGERBRUGGESTRAAT RICHTING JOHN KENNEDYLAAN		19	125	44	2	2			173
LANGERBRUGGESTRAAT RICHTING PIJPHOEKSTRAAT		19	118	21	4				143
LANGERBRUGGESTRAAT RICHTING PIJPHOEKSTRAAT		21	200	34	5	1			240
LANGERBRUGGESTRAAT RICHTING PIJPHOEKSTRAAT		23	65	13	2	1			81
LANGERBRUGGESTRAAT RICHTING PIJPHOEKSTRAAT		25	171	31	5				207
LANGERBRUGGESTRAAT RICHTING R4		21	216	96	7				319
LANGERBRUGGESTRAAT RICHTING R4		23	42	22	5	1			70
LANGERBRUGGESTRAAT RICHTING R4		25	122	57	10		2		191
Lange Violettestraat								2	2
LANGE VIOLETTESTRAAT RICHTING BRUSSESEPOORTSTR		198	23	6	1				30
LANGE VIOLETTESTRAAT RICHTING SINT ANNAPLEIN		198	14	5					19
Ledebergplein								1	1
Leiestraat								1	1
LEO TERTZWEILLAAN RICHTING FREDERIK BURVENICHSTR		16	56	17	2	2			77
LEO TERTZWEILLAAN RICHTING KERKSTRAAT		16	59	20	5				84
Liefkensstraat								1	1
LIEFKENSSTRAAT RICHTING EVERGEMSESTEENWEG		10	97	19	3				119
LIEFKENSSTRAAT RICHTING EVERGEMSESTEENWEG		14	168	30	1				199
LIEFKENSSTRAAT RICHTING EVERGEMSESTEENWEG		20	29	3	2	1			35
LIEFKENSSTRAAT RICHTING VROONSTALLESTRAAT		10	343	76	11	1	2		433
LIEFKENSSTRAAT RICHTING VROONSTALLESTRAAT		14	298	84	9		2		393
LIEFKENSSTRAAT RICHTING VROONSTALLESTRAAT		20	117	30	3				150
LINDESTRAAT RICHTING DOORNZELESTRAAT		50A	4	4	1				9



## INFRACTIONS DE VITESSE (autoroutes incluses) : ENDROIT DU CONTRÔLE

2023

Rue	Borne Kilometrique	Nr de maison	Excès de 0-10 km/h	Excès de 11-20 km/h	Excès de 21-30 km/h	Excès de 31-40 km/h	Excès de plus de 40 km/h	Excès de ??? km/h	TOTAL
LINDESTRAAT RICHTING JOHN KENNEDYLAAN		50A	12	1		1			14
LONDENSTRAAT RICHTING NEW-YORKSTRAAT		46	3						3
LONDENSTRAAT RICHTING SANTOSSTRAAT		46	3						3
Louis Blériotlaan								2	2
LOURDESSTRAAT RICHTING GENTSTRAAT		43	36	7					43
LOURDESSTRAAT RICHTING MOTORSTRAAT		43	50	6					56
LUCHTERENKERKWEG RICHTING DEINSESTEENWEG		81	8	3					11
LUCHTERENKERKWEG RICHTING KRUISSTRAAT		81	17	2					19
LUCHTERENSTRAAT RICHTING BOSKEETSTRAAT		21	20	4	3				27
LUCHTERENSTRAAT RICHTING DRABBINKDREEF		21	11	2	1				14
LUCHTERENSTRAAT RICHTING GAVERGRACHTSTRAAT		11	75	22	2				99
LUCHTERENSTRAAT RICHTING MUSSCHAUVERSTRAAT		11	77	30	9		1		117
LUCHTHAVENLAAN RICHTING BEUKENLAAN		18	8	8	4				20
LUCHTHAVENLAAN RICHTING JEAN-BAPTISTE DE GHELLING		18	6	2	2		1		11
LUSTHOFLAAN RICHTING HOGEKOUTERSTRAAT		42	3						3
MAALTEMEERS RICHTING KORTRIJKSESTEENWEG		15	22	7	3				32
MAALTEMEERS RICHTING LANGEPLANKSTRAAT		15	3	1					4
MAALTEMEERS RICHTING N60		15	9	5	3				17
Maïsstraat		1						1	1
MARIAKERKSESTEENWEG RICHTING BEEKSTRAAT		88	1						1
MARIAKERKSESTEENWEG RICHTING BOSSTRAAT		94	4	2			1		7
MARIAKERKSESTEENWEG RICHTING DEINSESTEENWEG		19	45	5					50
MARIAKERKSESTEENWEG RICHTING DEINSESTEENWEG		49	277	22	1	1			301
MARIAKERKSESTEENWEG RICHTING DEINSESTEENWEG		88	8						8
MARIAKERKSESTEENWEG RICHTING DEINSESTEENWEG		94	5		1				6
MARIAKERKSESTEENWEG RICHTING DORPSPLEIN		19	40	4					44
MARIAKERKSESTEENWEG RICHTING DORPSPLEIN DRONGE		49	254	15					269



## INFRACTIONS DE VITESSE (autoroutes incluses) : ENDROIT DU CONTRÔLE

2023

Rue	Borne Kilometrique	Nr de maison	Excès de 0-10 km/h	Excès de 11-20 km/h	Excès de 21-30 km/h	Excès de 31-40 km/h	Excès de plus de 40 km/h	Excès de ??? km/h	TOTAL
Martelaarslaan								6	6
MAURICE VERDONCKLAAN RICHTING BRUSSESESTEENWEG		35	5	3					8
MAURICE VERDONCKLAAN RICHTING SCHOOLDREEF		35		1					1
MERENDREESESTEENWEG RICHTING DRONGEN		16	61	22	6	1			90
MERENDREESESTEENWEG RICHTING MERENDREE		16	58	15		1			74
Meulesteedsesteenweg								2	2
MEULESTEEDSESTEENWEG RICHTING MEEUWSTRAAT		353	39	12	1				52
MEULESTEEDSESTEENWEG RICHTING MEEUWSTRAAT		375	6						6
MEULESTEEDSESTEENWEG RICHTING MUIDEPOORT		233	10	5	1				16
MEULESTEEDSESTEENWEG RICHTING MUIDEPOORT		353	13	1		1			15
MEULESTEEDSESTEENWEG RICHTING MUIDEPOORT		375	17	4					21
MEULESTEEDSESTEENWEG RICHTING MUIDEPOORT		393	5	4					9
MEULESTEEDSESTEENWEG RICHTING NEW-ORLEANSSTRAAT		393	5	6					11
MEULESTEEDSESTEENWEG RICHTING REDERSPLEIN		233	41	10	4				55
MOERSTRAAT RICHTING NOORDHOUTSTRAAT		16	11	8	1				20
MOERSTRAAT RICHTING STREEPBOSSTRAAT		16	97	48	2	1			148
Molenaarsstraat								1	1
MOLENAARSSTRAAT RICHTING ACADEMIESTRAAT		30	30	1					31
MOLENAARSSTRAAT RICHTING ACADEMIESTRAAT		77	1						1
MOLENAARSSTRAAT RICHTING BLAISANTVEST		30	7	2					9
MOLENAARSSTRAAT RICHTING VOGELENZANG		30	4	1					5
MOREKSTRAAT RICHTING DRACENASTRAAT		234	66	13	1				80
MOREKSTRAAT RICHTING EVERGEMSESTEENWEG		234	68	15	1				84
MOREKSTRAAT RICHTING EVERGEMSESTEENWEG		281	26	3					29
MOREKSTRAAT RICHTING FRANS VAN RYHOVELAAN		281	14	5	1				20
Muidelaan								5	5
Muishondstraat								1	1



## INFRACTIONS DE VITESSE (autoroutes incluses) : ENDROIT DU CONTRÔLE

### 2023

Rue	Borne Kilometrique	Nr de maison	Excès de 0-10 km/h	Excès de 11-20 km/h	Excès de 21-30 km/h	Excès de 31-40 km/h	Excès de plus de 40 km/h	Excès de ??? km/h	TOTAL
N424 AFRIKALAAN RICHTING DAMPOORT		67	37	19	2				58
N424, KOOPVAARDIJLAAN RICHTING AFRIKALAAN		56	18	3	1				22
N424, KOOPVAARDIJLAAN RICHTING DAMPOORT		56	49	4	2				55
N43 KORTRIJKSESTEENWEG THV DERBYSTRAAT OVERSTEE		*	7.132	682	89	24	5		7.932
N456 VLIETUIGLAAN /N424 AFRIKALAAN RI ZELZATE	1.81		7.064	629	75	28	15		7.811
N458, WIEDAUWKAAL 5 NAAR 96 RICHTING WONDELGEM		*	1.652	230	110	31	8		2.031
N458, WIEDAUWKAAL 96 NAAR THV TOLHUISKAAL RI GENT		*	2.042	340	59	11	3		2.455
N461 MERENDREESESTEENWEG RICHTING LUCHTERENSTR.		16	13	7	1				21
N461 MERENDREESESTEENWEG RICHTING MERENDREE		16	66	12	3				81
N466 DEINSESTEENWEG RICHTING DRONGENSESTEENWEG	3.5		107	51	11	1	1		171
N466 DRONGENSESTEENWEG THV VERLICHTINGSPAAL 14A	2.0	*	45	8	7		2		62
N466 DRONGENSESTEENWEG VLP 14A20 RICHTING DRONGE		*	22	7	1				30
N466 Gent (R40) - Deinze (N35)	0.5							1	1
N466 Gent (R40) - Deinze (N35)	3.2							1	1
N466 Gent (R40) - Deinze (N35)	3.8					3	3		6
N60 KRUIPUNT GROTESTEENWEG-ZUID - KLOSSESTRAAT			377	79		1			457
N60 OUDENAARDSESTEENWEG RICHTING DE STERRE		42	43	4	1				48
N60 OUDENAARDSESTEENWEG RICHTING KRIJGSLAAN		93	206	31	5				242
N9 BRUSSELESTEENWEG THV VLP 161H08 RICHTING MELLE			95	17	3	1			116
N9 Direction Oostende	55.8							1	1
N9 Direction Oostende								1	1
N9 GENTBRUGGE, BRUSSELESTEENWEG 807 NAAR BRUSS		*	590	89	7				686
N9 GENTBRUGGE, BRUSSELESTEENWEG RICHTING GENTE		657	9.812	1.168	178	53	16		11.227
N9 GENTBRUGGE, BRUSSELESTEENWEG RICHTING MELLE		726	20.413	2.706	223	65	27		23.434
NEDERZWIJNAARDE RICHTING HEERWEG-NOORD		23	1						1
NEDERZWIJNAARDE RICHTING NIEUWESCHELDESTRAAT		23	9	1					10
NEERMEERSKAAL THV VERLICHTINGSPAAL 5813 RICHTING E		*	142	28	2				172





## INFRACTIONS DE VITESSE (autoroutes incluses) : ENDROIT DU CONTRÔLE

2023

Rue	Borne Kilometrique	Nr de maison	Excès de 0-10 km/h	Excès de 11-20 km/h	Excès de 21-30 km/h	Excès de 31-40 km/h	Excès de plus de 40 km/h	Excès de ??? km/h	TOTAL
NEERMEERSKAAI THV VERLICHTINGSPAAL 5813 RICHTING K		*	101	26	3				130
Neuseplein				1				4	5
New-Orleansstraat		457						1	1
Nieuwbrugkaai						1			1
NIEUWELAAN RICHTING VICTOR BRAECKMANLAAN	2.5		2						2
NIEUWELAAN THV VERLICHTINGSPAAL 2231 RICHTING VICT	*		1	1					2
Nieuwevaart		1						3	3
Nieuwevaart		1.8						1	1
Nieuwevaart		51						1	1
Nieuwevaart		KMPL	1						1
Nieuwevaart			1		1	1	2	10	15
NIEUWEVAART RICHTING FRANS VAN RYHOVELAAN	1.4		59	17	4	4	1		85
NIEUWEVAART RICHTING PALINGHUIZEN	1.7		213	50	4	2	2		271
NIEUWEVAART RICHTING PALINGHUIZEN		101	11	3	2				16
NIEUWEVAART RICHTING PALINGHUIZEN		152	44	6	6	1	2		59
Nieuwewandeling								1	1
Nieuwhof		28						2	2
Nieuwpoort								1	1
NIJVERHEIDSKAAI RICHTING DESTELBERGEN		26	20	4					24
NIJVERHEIDSKAAI RICHTING DESTELBERGEN		7	39	12	1				52
NIJVERHEIDSKAAI RICHTING GENT		7	44	6					50
NIJVERHEIDSKAAI RICHTING GENT-CENTRUM	*	26		1					1
NIJVERHEIDSKAAI RICHTING GENT-CENTRUM		26	16	2	1				19
NOKERSTRAAT RICHTING RECHTSTRAAT		50	10	2	1				13
NOKERSTRAAT RICHTING ROSTIJNENSTRAAT		50	8	7					15
Noorderlaan								1	1
NOORDERLAAN THV VERLICHTINGSPAAL 5258 RICHTING WA		*	15	1					16



## INFRACTIONS DE VITESSE (autoroutes incluses) : ENDROIT DU CONTRÔLE

2023

Rue	Borne Kilometrique	Nr de maison	Excès de 0-10 km/h	Excès de 11-20 km/h	Excès de 21-30 km/h	Excès de 31-40 km/h	Excès de plus de 40 km/h	Excès de ??? km/h	TOTAL
NOORDERLAAN THV VERLICHTINGSPAAL 5258 RICHTING WE		*	34	11	3		1		49
NOORDERLAAN THV VERLICHTINGSPAAL 5269 RICHTING WA		*	266	56	7	2			331
NOORDERLAAN THV VERLICHTINGSPAAL 5269 RICHTING WE		*	194	43	9	2	1		249
NOORDHOUTSTRAAT RICHTING KLOOSTERSTRAAT		83	15	3	1				19
NOORDHOUTSTRAAT RICHTING MOERSTRAAT		83	22	14	4	1			41
Oktrooiplein								5	5
Opgeëistenlaan								2	2
ORCHIDEESTRAAT RICHTING BEELDBROEKSTRAAT		57	216	128	27	6			377
ORCHIDEESTRAAT RICHTING N70		57	289	95	22	2			408
OTTERGEMSESTEENWEG RICHTING CORNEEL HEYMANSLA		356	58	17	4	1			80
OTTERGEMSESTEENWEG RICHTING CORNEEL HEYMANSLA		413	659	235	35	2	2		933
OTTERGEMSESTEENWEG RICHTING CORNEEL HEYMANSLA		426	45	24	1				70
OTTERGEMSESTEENWEG RICHTING MOUTSTRAAT		356	54	23	1				78
OTTERGEMSESTEENWEG RICHTING MOUTSTRAAT		362	31	18	5				54
OTTERGEMSESTEENWEG RICHTING MOUTSTRAAT		413	137	42	5	1			185
OTTERGEMSESTEENWEG RICHTING NOENDRIES		413	258	99	22	14	1		394
OTTERGEMSESTEENWEG RICHTING NOENDRIES		426	43	22	3	1			69
OTTERGEMSESTEENWEG RICHTING OTTERGEMSESTEENWE		362	37	13	2				52
Ottogracht								1	1
Oudburg								1	1
OUDE-ABDIJSTRAAT RICHTING DRONGENPLEIN		24	2	1					3
OUDE-ABDIJSTRAAT RICHTING DRONGEN STATIONSTRAAT		22	11	1					12
OUDE-ABDIJSTRAAT RICHTING DRONGEN STATIONSTRAAT		24	18	14					32
OUDE-ABDIJSTRAAT RICHTING DRONGENSTATIONSTRAAT		44	8	1					9
OUDE-ABDIJSTRAAT RICHTING DRONGENSTATIONSTRAAT		48	30	4	1				35
OUDE BRUSSELSEWEG RICHTING LAND VAN RODELAAN		106	1						1
OUDE BRUSSELSEWEG RICHTING NEERSCHELDESTRAAT		106	1	1					2



## INFRACTIONS DE VITESSE (autoroutes incluses) : ENDROIT DU CONTRÔLE

2023

Rue	Borne Kilometrique	Nr de maison	Excès de 0-10 km/h	Excès de 11-20 km/h	Excès de 21-30 km/h	Excès de 31-40 km/h	Excès de plus de 40 km/h	Excès de ??? km/h	TOTAL
Oudenaardsesteenweg		93	1		1				2
Pantserschipstraat								1	1
PANTSERSCHIPSTRAAT RICHTING N458		105	42	12					54
PANTSERSCHIPSTRAAT RICHTING ZEESCHIPSTRAAT		105	17	3					20
Papegaaistraat								1	1
PATIJNTJESTRAAT RICHTING RIJSEBERGSTRAAT		147	3						3
PATIJNTJESTRAAT RICHTING RIJSEBERGSTRAAT		151	48	5					53
PATIJNTJESTRAAT RICHTING SPORTSTRAAT		147	116	35	1		1		153
PATIJNTJESTRAAT RICHTING SPORTSTRAAT		151	97	20	1	1			119
PATIJNTJESTRAAT THV VLP 6182 RICHTING RIJSEBERGST		*	24	1					25
PATIJNTJESTRAAT THV VLP 6182 RICHTING SPORTSTRAAT		*	66	10					76
Pauwstraat			1						1
PAUWSTRAAT RICHTING MUIDEPOORT		7	121	10	3				134
PAUWSTRAAT RICHTING VLIEGTUIGLAAN		7	207	29	3				239
Phoenixstraat		12						1	1
Phoenixstraat								1	1
PIETER PAUWEL RUBENSLAAN RICHTING B402		10	12	6					18
PIETER PAUWEL RUBENSLAAN RICHTING KORTRIJKSESTEE		10	55	18	3				76
PIETER PAUWEL RUBENSLAAN RICHTING PIETER VAN REYS		10	8	4					12
Pieter Vanderdonckdoorgang								3	3
PIJKESTRAAT RICHTING HYACINTH LIPPENSSTRAAT		13	51	17	3				71
PIJKESTRAAT RICHTING HYACINTH LIPPENSSTRAAT		74	104	28	6				138
PIJKESTRAAT RICHTING ORCHIDEESTRAAT		13	93	10	2				105
PIJKESTRAAT RICHTING ORCHIDEESTRAAT		74	202	75	10	1	1		289
Pilorijnstraat								1	1
Poortakkerstraat								1	1
Poperingestraat		29						1	1



## INFRACTIONS DE VITESSE (autoroutes incluses) : ENDROIT DU CONTRÔLE

2023

Rue	Borne Kilometrique	Nr de maison	Excès de 0-10 km/h	Excès de 11-20 km/h	Excès de 21-30 km/h	Excès de 31-40 km/h	Excès de plus de 40 km/h	Excès de ??? km/h	TOTAL
Port Arthurlaan		40	1			3	1		5
Port Arthurlaan			1	1		2		1	5
PORT ARTHURLAAN RICHTING GOOLESTRAAT		40	640	144	26	10	3		823
PORT ARTHURLAAN RICHTING PAUWSTRAAT		40	467	82	14	6	3		572
Predikherenlei								1	1
Prinses Clementinalaan								1	1
R40a Nieuwevaart	1.7					1			1
R40a Nieuwevaart			1					2	3
R40 Petit ring								1	1
R4 Côté Extérieur	11.9		1						1
R4 Côté Extérieur	13.5							1	1
R4 Côté Extérieur	14.5							1	1
R4 Côté Extérieur	17.0							1	1
R4 Côté Extérieur	17.6		221	25	10				256
R4 Côté Extérieur	32.8							1	1
R4 Côté Extérieur	3.3							1	1
R4 Côté Extérieur	33.0							1	1
R4 Côté Extérieur	33.3							1	1
R4 Côté Extérieur	34.5							1	1
R4 Côté Extérieur	34.6							1	1
R4 Côté Extérieur	36.5							1	1
R4 Côté Extérieur	37.9							1	1
R4 Côté Extérieur	38.0							1	1
R4 Côté Extérieur	38.4							1	1
R4 Côté Extérieur	39.9							1	1
R4 Côté Extérieur	42.5							1	1
R4 Côté Extérieur	43.3							1	1



## INFRACTIONS DE VITESSE (autoroutes incluses) : ENDROIT DU CONTRÔLE

2023

Rue	Borne Kilométrique	Nr de maison	Excès de 0-10 km/h	Excès de 11-20 km/h	Excès de 21-30 km/h	Excès de 31-40 km/h	Excès de plus de 40 km/h	Excès de ??? km/h	TOTAL
R4 Côté Extérieur	5.2							1	1
R4 Côté Extérieur	7.3						1	1	2
R4 Côté Extérieur	7.4							1	1
R4 Côté Extérieur	7.5							4	4
R4 Côté Extérieur								10	10
R4 Côté Int acc Gand de N9 Dir Zelzate via R004181								1	1
R4 Côté Intérieur	11.2							2	2
R4 Côté Intérieur	11.9		1			2			3
R4 Côté Intérieur	17.6		147	25	8	3	1		184
R4 Côté Intérieur	31.2							1	1
R4 Côté Intérieur	34.0							2	2
R4 Côté Intérieur	34.7							1	1
R4 Côté Intérieur	39.1							1	1
R4 Côté Intérieur	40.1							2	2
R4 Côté Intérieur	4.2							1	1
R4 Côté Intérieur	46.3							12	12
R4 Côté Intérieur	5.0		3						3
R4 Côté Intérieur						1		12	13
R4 Côté Intérieur parallèle Drongen								1	1
R4 Côté Intérieur sortie vers Sneppebrugstraat								2	2
R4 Côté Int sort Gand vers N9 à Mariakerke de A10								1	1
R4 Côté Int sort Drongen de paral vers N466 D Gand						1			1
R4 Côté Int sort Vinderhoute vers Beekstr. D Mariak								1	1
R4 Côté Int sort Zwijnaar via paral vers N60 D Gand								1	1
R4 Côté Int sort Zwijnrd via paral vers N60 D Ouden	31.6					1	1		2
R4 GENT, INDUSTRIEWEG RICHTING EVERGEM		44,6	107	27	7	1	2		144
R4 GENT, INDUSTRIEWEG RICHTING GENT		44	306	79	19	3	3		410



## INFRACTIONS DE VITESSE (autoroutes incluses) : ENDROIT DU CONTRÔLE

2023

Rue	Borne Kilométrique	Nr de maison	Excès de 0-10 km/h	Excès de 11-20 km/h	Excès de 21-30 km/h	Excès de 31-40 km/h	Excès de plus de 40 km/h	Excès de ??? km/h	TOTAL
R4 GENT, INDUSTRIEWEG RICHTING GENT		46	154	46	10	1	1		212
R4 JOHN KENNEDYLAAN RICHTING GENT		*	27	8	1		1		37
R4, JOHN KENNEDYLAAN RICHTING GENT	5.0		164	41	7	1			213
R4, JOHN KENNEDYLAAN RICHTING GENT	5.1		172	66	14	2			254
R4 RICHTING EVERGEM	44.6		32	9	2				43
R4 RICHTING MERELBEKE		44	179	52	11	1			243
Rigakaai			1						1
RIJSENBERGSTRAAT RICHTING EUROPABRUG	32.5	111	51	22	1		1		75
RIJSENBERGSTRAAT RICHTING EUROPABRUG		111	66	26	1	1			94
RIJSENBERGSTRAAT RICHTING EUROPABRUG		144	13	5					18
RIJSENBERGSTRAAT RICHTING KONINGIN FABIOLALAAAN		111	256	106	11	1	2		376
RIJSENBERGSTRAAT RICHTING KONINGIN FABIOLALAAAN		144	91	41	4	1			137
RIJSENBERGSTRAAT RICHTING KONINGIN FABIOLALAAAN		53	4	4	1				9
RIJVISSCHESTRAAT RICHTING GROTESTEENWEG -NOORD		25	26	9	1	1			37
RIJVISSCHESTRAAT RICHTING N60		21	20	7	3				30
RIJVISSCHESTRAAT RICHTING PUTSTRAAT		21	25	14	5				44
RIJVISSCHESTRAAT RICHTING PUTSTRAAT		25	19	14	2				35
Ringvaart de Gand (Direction Escaut - Melle)								1	1
ROBERT RINSKOPFLAAN RICHTING FREDERIK BURVENICHS		33	88	21	1				110
ROBERT RINSKOPFLAAN RICHTING LAND VAN RODELAAN		33	61	19	2				82
Rodelijvekensstraat		19						1	1
Roerstraat								1	1
Roggestraat								1	1
Rooigemlaan		1	81	16	5	1	1		104
Rooigemlaan		17	45	7	1				53
Rooigemlaan		235						1	1
Rooigemlaan		243	8.290	997	170	23	11		9.491



## INFRACTIONS DE VITESSE (autoroutes incluses) : ENDROIT DU CONTRÔLE

2023

Rue	Borne Kilometrique	Nr de maison	Excès de 0-10 km/h	Excès de 11-20 km/h	Excès de 21-30 km/h	Excès de 31-40 km/h	Excès de plus de 40 km/h	Excès de ??? km/h	TOTAL
Rooigemlaan		3	19	3	1		1		24
Rooigemlaan		5	51	9	1	1			62
Rooigemlaan		51	19	6	1	1			27
Rooigemlaan			1	1				19	21
ROOIGEMLAAN RICHTING PALINGSHUIZEN		2 B	47	19	5	7	1		79
Rozemarijnstraat								1	1
ROZEMARIJNSTRAAT RICHTING ANTONIUS TRIESTLAAN		64	12	3					15
ROZEMARIJNSTRAAT RICHTING ANTONIUS TRIESTLAAN		72	22	4	1				27
ROZEMARIJNSTRAAT RICHTING ANTONIUS TRIESTLAAN		84	38	2					40
Schaliestraat		92	1						1
Schepenenvijverstraat								5	5
SINGEL RICHTING MOTORSTRAAT		17A	33	18	3	2			56
SINGEL RICHTING MOTORSTRAAT		19	129	31	15	1	3		179
SINGEL RICHTING SCHEEPZATESTRAAT		17A	27	9	3	1	1		41
SINGEL RICHTING SCHEEPZATESTRAAT		19	76	28	8	2	1		115
Sint-Amandstraat		59						1	1
Sint-Amandstraat								1	1
Sint-Annaplein		74						1	1
Sint-Annaplein								1	1
SINT-BERNADETTESTRAAT RICHTING HOGE WEG		221	80	19	4				103
SINT-BERNADETTESTRAAT RICHTING HOGE WEG		223	5	2					7
SINT-BERNADETTESTRAAT RICHTING LOURDESSTRAAT		221	92	17					109
SINT-BERNADETTESTRAAT RICHTING MOTORSTRAAT		225	337	64	7	1			409
SINT-BERNADETTESTRAAT RICHTING WATERSTRAAT		225	10	1	2		1		14
Sint-Denijslaan		409	1						1
Sint-Denijslaan								1	1
SINT-DENIJSLAAN RICHTING BEUKENLAAN		419	21	7					28



## INFRACTIONS DE VITESSE (autoroutes incluses) : ENDROIT DU CONTRÔLE

2023

Rue	Borne Kilometrique	Nr de maison	Excès de 0-10 km/h	Excès de 11-20 km/h	Excès de 21-30 km/h	Excès de 31-40 km/h	Excès de plus de 40 km/h	Excès de ??? km/h	TOTAL
SINT-DENIJSLAAN RICHTING GORDUNAKAAI		409	220	70	8	1			299
SINT-DENIJSLAAN RICHTING MAURICE DUPUISLAAN		411	42	16	2				60
SINT-DENIJSLAAN RICHTING MAURICE DUPUISLAAN		94	51	21	6				78
SINT-DENIJSLAAN RICHTING VOSKENSLAAN		409	287	92	7		1		387
SINT-DENIJSLAAN RICHTING VOSKENSLAAN		411	45	13	2				60
SINT-DENIJSLAAN RICHTING VOSKENSLAAN		419	28	8					36
SINT-DENIJSLAAN RICHTING VOSKENSLAAN		94	79	32					111
Sint-Jacobsnieuwstraat		73						1	1
Sint-Jozefstraat		7					1		1
Sint-Jozefstraat			1			2			3
Sint-Kruis-Winkeldorp		85						1	1
Sint-Kruis-Winkeldorp								1	1
SINT-KRUIS-WINKELDORP RICHTING JOHN KENNEDYLAAN		44	26	14	5				45
SINT-KRUIS-WINKELDORP RICHTING JOHN KENNEDYLAAN		66	20	3	1	1			25
SINT-KRUIS-WINKELDORP RICHTING WINKELWARANDE		44	40	21	4				65
SINT-KRUIS-WINKELDORP RICHTING WINKELWARANDE		66	11	8					19
Sint-Laurentiuslaan								1	1
SINT-LAURENTIUSLAAN RICHTING DRIESELSTRAAT		34	11	1					12
SINT-LAURENTIUSLAAN RICHTING OOSTAKKER DORP	41.3	34	1						1
SINT-LAURENTIUSLAAN RICHTING OOSTAKKER DORP		34	4						4
Sint-Lievenslaan	6.6		7.307	547	181	88	75		8.198
Sint-Lievenslaan								1	1
Sint-Lievenspoortstraat		286						1	1
SINT-LIEVENSPOOTSTRAAT RICHTING BRUSSELSEPOORTS		167	3	1					4
SINT-LIEVENSPOOTSTRAAT RICHTING KEIZERSVEST		143	40	7	2				49
SINT-LIEVENSPOOTSTRAAT RICHTING KEIZERSVEST		167	95	13	1	1			110
SINT-LIEVENSPOOTSTRAAT RICHTING KEIZERSVEST		242	51	17	2				70





## INFRACTIONS DE VITESSE (autoroutes incluses) : ENDROIT DU CONTRÔLE

2023

Rue	Borne Kilometrique	Nr de maison	Excès de 0-10 km/h	Excès de 11-20 km/h	Excès de 21-30 km/h	Excès de 31-40 km/h	Excès de plus de 40 km/h	Excès de ??? km/h	TOTAL
SINT-LIEVENSPORTSTRAAT RICHTING LANGE VIOLETTEST		143	3						3
SINT-LIEVENSPORTSTRAAT RICHTING LANGE VIOLETTEST		242	4						4
Sint-Salvatorstraat								5	5
SINT-SALVATORSTRAAT RICHTING SLEEPSTRAAT		123	4						4
SINT-SALVATORSTRAAT RICHTING VOORMUIDE		123	11	2					13
Sleepstraat		65						1	1
Sleepstraat								7	7
Sportstraat								1	1
Staakskenstraat								2	2
Steendam		84						1	1
Steendam								2	2
TEATERSTRAAT RICHTING VAN GOETHEMSTRAAT		58	7						7
THEATERSTRAAT RICHTING VAN GOETHEMSTRAAT		66	1						1
TIJL UILENSPIEGELSTRAAT RICHTING CHARLES DE COSTER		8	2						2
TIJL UILENSPIEGELSTRAAT RICHTING JAN VAN AELBROECK		8	6	4					10
TOEKOMSTSTRAAT RICHTING FORELSTRAAT		49	109	14		1			124
TOEKOMSTSTRAAT RICHTING FORELSTRAAT		57	31	1					32
TOEKOMSTSTRAAT RICHTING HEERNISPLEIN		49	93	15	2				110
TOEKOMSTSTRAAT RICHTING KLINKKOUTERSTRAAT		57	46	4					50
Tolhuislaan		122						1	1
Tolhuislaan		201	28	2					30
Tolhuislaan		27	139	28	6	1			174
Tolhuislaan								8	8
TOLHUISLAAN RICHTING R40		27	381	64	7		1		453
TOLHUISLAAN RICHTING RODELIJVENKENSSTRAAT		201	51	4	1				56
Tondelierlaan		64						1	1
TRAMSTRAAT RICHTING MERELBEKE		31	96	15					111



## INFRACTIONS DE VITESSE (autoroutes incluses) : ENDROIT DU CONTRÔLE

2023

Rue	Borne Kilométrique	Nr de maison	Excès de 0-10 km/h	Excès de 11-20 km/h	Excès de 21-30 km/h	Excès de 31-40 km/h	Excès de plus de 40 km/h	Excès de ??? km/h	TOTAL
TRAMSTRAAT RICHTING N60		31	55	10		1			66
TREKWEГ RICHTING GERARD WILLEMOTLAAN		10	7						7
TREKWEГ RICHTING NEERSTRAAT		10	15	4	1				20
Veldstraat					1				1
VENNESTRAAT RICHTING BEUKENLAAN		21A	9	3					12
VENNESTRAAT RICHTING LOOFBLOMMESTRAAT		21A	24	2					26
Verenigde-Natieslaan								1	1
VICTOR BRAECKMANLAAN RICHTING ALFONS BRAECKMAN		169	4	1					5
VICTOR BRAECKMANLAAN RICHTING DAMPOORT		154	37	16	2				55
VICTOR BRAECKMANLAAN RICHTING NIEUWELAAN		154	18	10	4	2			34
VICTOR BRAECKMANLAAN RICHTING OCTROOIPLEIN		169	1	4					5
VINDERHOUTSEDAM RICHTING BEEKSTRAAT		5	9	3					12
VINDERHOUTSEDAM RICHTING TREKWEГ		5	2						2
VISITATIESTRAAT RICHTING SINT BERNADETTESTRAAT		112	8	3					11
VISITATIESTRAAT RICHTING SINT BERNADETTESTRAAT		164	3	2					5
Vlaamsekaai								6	6
VLEDERMUISSTRAAT RICHTING VIERWEEГSESTRAAT		70 B	3						3
Vliegtuiglaan			5					4	9
Voetweg								1	1
VOGELHOEKSTRAAT RICHTING BRUSSELSESTEENWEG		21	28	6	1				35
VOORDRIES RICHTING BRAEMKASTEELSTRAAT		2	75	14					89
VOORDRIES RICHTING EMIEL VAN SWEDENLAAN		2	125	17					142
Voormuide		101						1	1
Voormuide								2	2
VOORMUIDE RICHTING MUIDEBRUG		18	40	4					44
VOORMUIDE RICHTING MUIDEBRUG		32	72	5			1		78
VOSKENS LAAN RICHTING KONINGIN MARIA HENDRIKAPLEIN		111	6						6



## INFRACTIONS DE VITESSE (autoroutes incluses) : ENDROIT DU CONTRÔLE

2023

Rue	Borne Kilométrique	Nr de maison	Excès de 0-10 km/h	Excès de 11-20 km/h	Excès de 21-30 km/h	Excès de 31-40 km/h	Excès de plus de 40 km/h	Excès de ??? km/h	TOTAL
VOSKENSLAAN RICHTING KORTRIJKSESTEENWEG		111	11	1					12
VOSKENSLAAN RICHTING KORTRIJKSESTEENWEG		97	8	2					10
VOSKENSLAAN RICHTING SINT-DENIJSLAAN		97	1	1					2
Vroonstallestraat		40						1	1
Walstraat		105						2	2
WALSTRAAT RICHTING BRUSSESESTEENWEG		76	10	4					14
WALSTRAAT RICHTING MELLE		76	11	4					15
Watersportlaan								1	1
WERKHUIZENSTRAAT RICHTING PETER BENOITLAAN		89	29	11					40
WERKHUIZENSTRAAT RICHTING VOGELHOEKSTRAAT		89	12	3					15
Wiedauwkaai		124						1	1
Wiedauwkaai		5	1						1
Wiedauwkaai		96	1						1
Wiedauwkaai								1	1
Wielewaalstraat								1	1
WIELEWAALSTRAAT RICHTING BRUGSESTEENWEG		26	1						1
WIELEWAALSTRAAT RICHTING BRUGSESTEENWEG		72	32	5					37
WIELEWAALSTRAAT RICHTING GROENDREEF		26	8						8
WIELEWAALSTRAAT RICHTING GROENDREEF		72	82	9	1				92
WITBAKKERSTRAAT RICHTING KLEINE GENTSTRAAT		7	9	8	1				18
WITBAKKERSTRAAT RICHTING KORTRIJKSESTEENWEG		7	9	8					17
WITTEPAALSTRAAT RICHTING BROEKKANTSTRAAT		13	19	9					28
WITTEPAALSTRAAT RICHTING MORTELPUTSTRAAT		13	23	6	2	1			32
Wittewalle								1	1
Woestijnegoedlaan								1	1
WOLFPUTSTRAAT RICHTING GENTSTRAAT		102	27	10	1				38
WOLFPUTSTRAAT RICHTING GENTSTRAAT		104	136	28	1				165



## INFRACTIONS DE VITESSE (autoroutes incluses) : ENDROIT DU CONTRÔLE

2023

Rue	Borne Kilometrique	Nr de maison	Excès de 0-10 km/h	Excès de 11-20 km/h	Excès de 21-30 km/h	Excès de 31-40 km/h	Excès de plus de 40 km/h	Excès de ??? km/h	TOTAL
WOLFPUTSTRAAT RICHTING LOCHRISTI		104	85	21	3				109
WOLFPUTSTRAAT RICHTING SINT-LAURENTIUSLAAN		102	14	8					22
Wondelgemstraat								4	4
Yachtdreef								1	1
ZANDLOPERSTRAAT RICHTING DRIESDREEF		24	11	2					13
ZANDLOPERSTRAAT RICHTING Vliegpleinkouter		54	6	1	1				8
Zandstraat		65						1	1
Zavelput								1	1
Zeeschipstraat		113						1	1
Zeeschipstraat								3	3
ZEESCHIPSTRAAT RICHTING INDUSTRIEWEG THV VERLICHT		*	10	2					12
ZEESCHIPSTRAAT RICHTING INDUSTRIEWEG THV VERLICHT			7	1					8
ZEESCHIPSTRAAT RICHTING NEW ORLEANSSTRAAT THV VE			3						3
ZUIDERDOORGANG THV VLP. 6098 RICHTING EEDVERBONDH		*	23	10	1				34
Zuiderlaan								4	4
ZUIDERLAAN THV VERLICHTINGSPAAL 5222 RICHTING GENT		*	8	3		1			12
ZUIDERLAAN THV VERLICHTINGSPAAL 5222 RICHTING R4 -		*	12	7	1				20
ZUIDERLAAN THV VERLICHTINGSPAAL 5223 RICHTING EURO		*	2	1					3
ZUIDERLAAN THV VERLICHTINGSPAAL 5223 RICHTING R4		*	5	1					6
ZUIDERLAAN THV VERLICHTINGSPAAL 5224 RICHTING EURO		*	32	11					43
ZUIDERLAAN THV VERLICHTINGSPAAL 5224 RICHTING R4		*	39	2					41
Zuidparklaan								1	1
Zuidstationstraat								1	1
Zwijnaardsesteenweg		600						1	1
Zwijnaardsesteenweg								1	1
<b>TOTAL</b>			<b>182.343</b>	<b>30.107</b>	<b>5.936</b>	<b>1.619</b>	<b>746</b>	<b>726</b>	<b>221.477</b>



# INFRACTIONS DE VITESSE (autoroutes incluses) : ENDROIT DU CONTRÔLE 2023



## INFRACTIONS DE VITESSE (autoroutes incluses) : RÉGIME VITESSE

2023

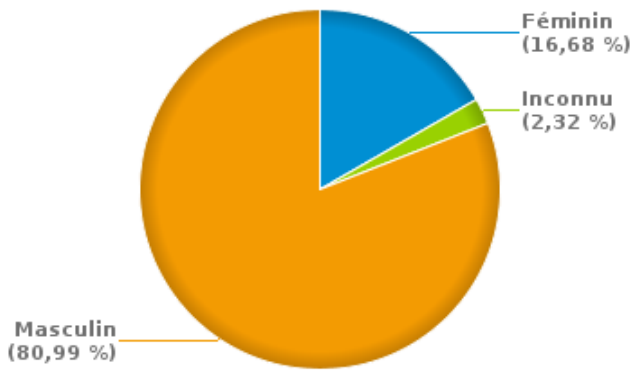
Vitesse autorisée	Excès de 0-10 km/h	Excès de 11-20 km/h	Excès de 21-30 km/h	Excès de 31-40 km/h	Excès de plus de 40	Excès de ??? km/h	TOTAL
30	23.611	6.364	812	110	40	0	30.937
50	72.056	9.101	1.541	463	237	1	83.399
70	20.967	5.573	1.611	447	152	0	28.750
90	39.536	6.467	1.339	429	214	0	47.985
120	26.146	2.585	629	165	102	0	29.627
Inconnu	27	17	4	5	1	725	779
<b>TOTAL</b>	<b>182.343</b>	<b>30.107</b>	<b>5.936</b>	<b>1.619</b>	<b>746</b>	<b>726</b>	<b>221.477</b>

# INFRACTIONS ROUTIÈRES (autoroutes incluses) : PROFIL DES CONTREVENANTS 2023

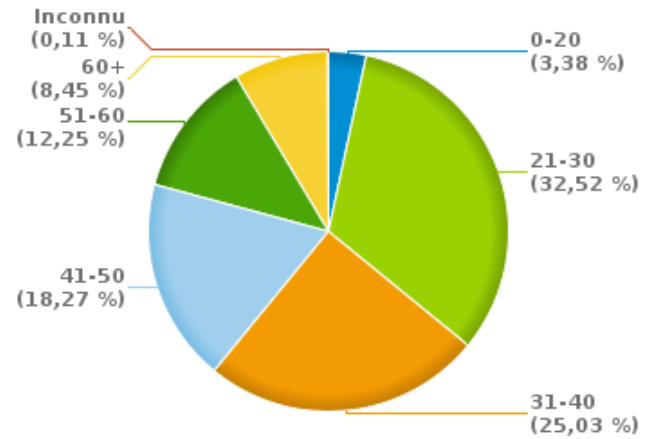
## Nombre d'infractions d'alcool par catégorie d'âge et par sexe

	Masculin	Féminin	Inconnu	TOTAL
0-20	30	2	0	32
21-30	252	47	9	308
31-40	188	41	8	237
41-50	132	39	2	173
51-60	99	15	2	116
60+	66	14	0	80
Inconnu	0	0	1	1
<b>TOTAL</b>	<b>767</b>	<b>158</b>	<b>22</b>	<b>947</b>

% infractions alcool par sexe pour l'année 2023



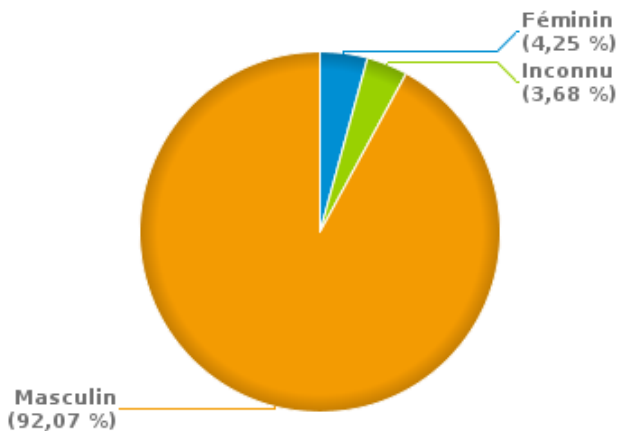
% infractions alcool par catégorie d'âge pour l'année 2023



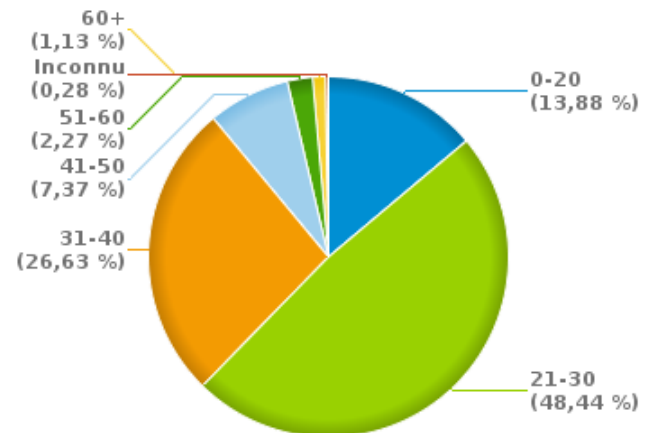
## Nombre d'infractions de drogues par catégorie d'âge et par sexe

	Féminin	Inconnu	Masculin	TOTAL
0-20	0	3	46	49
21-30	8	7	156	171
31-40	6	1	87	94
41-50	1	1	24	26
51-60	0	0	8	8
60+	0	0	4	4
Inconnu	0	1	0	1
<b>TOTAL</b>	<b>15</b>	<b>13</b>	<b>325</b>	<b>353</b>

% infractions drogues par sexe pour l'année 2023



% infractions drogues par catégorie d'âge pour l'année 2023





**INFRACTIONS ROUTIÈRES**  
**FILTRES ET PARAMÈTRES SELECTIONNÉS**  
**DANS CE RAPPORT**

<b>Année de début de l'infraction</b>	2015
<b>Année de fin de l'infraction</b>	2023
<b>Trimestre(s)</b>	Trim. 1;Trim. 2;Trim. 3;Trim. 4
<b>Zone de police</b>	ZP GENT
<b>Unité locale/fédérale</b>	
<b>Hors/sur autoroute</b>	(autoroutes incluses)
<b>Unité de police constatante</b>	
<b>Date de clôture de la banque de données</b>	30/04/24

<b>Date de mise à jour du rapport</b>	01 JUIL. 2024 10:22:52
---------------------------------------	------------------------