

**Aperçu
Infractions routières
(autoroutes incluses)
2023**

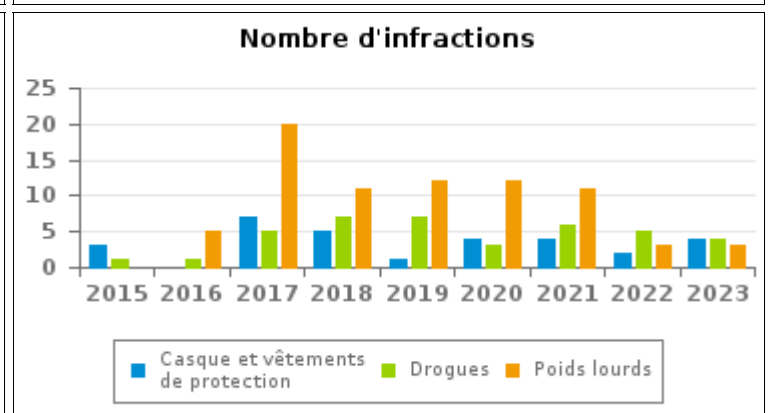
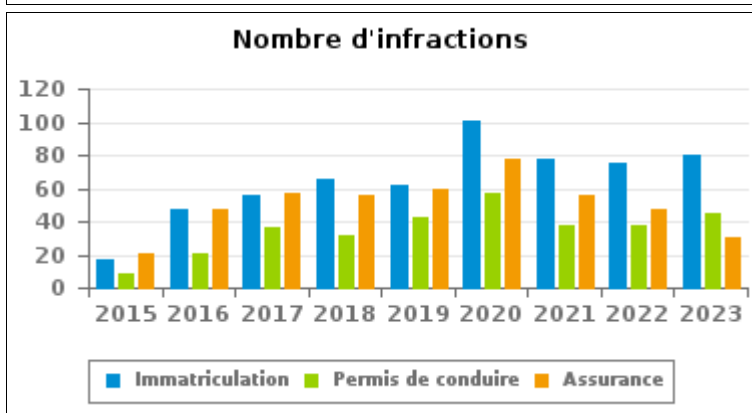
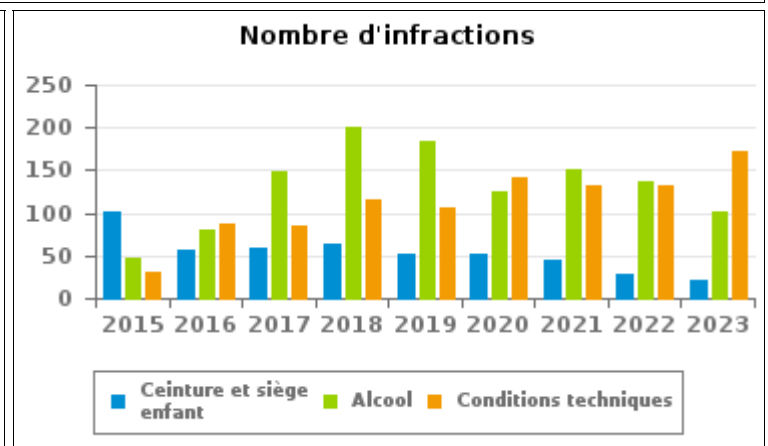
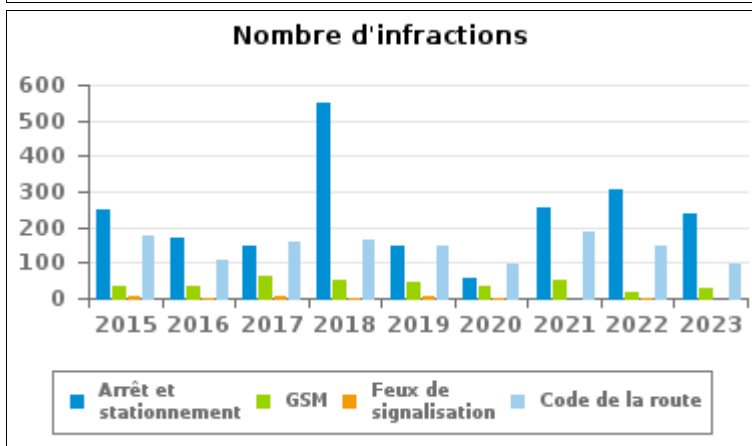
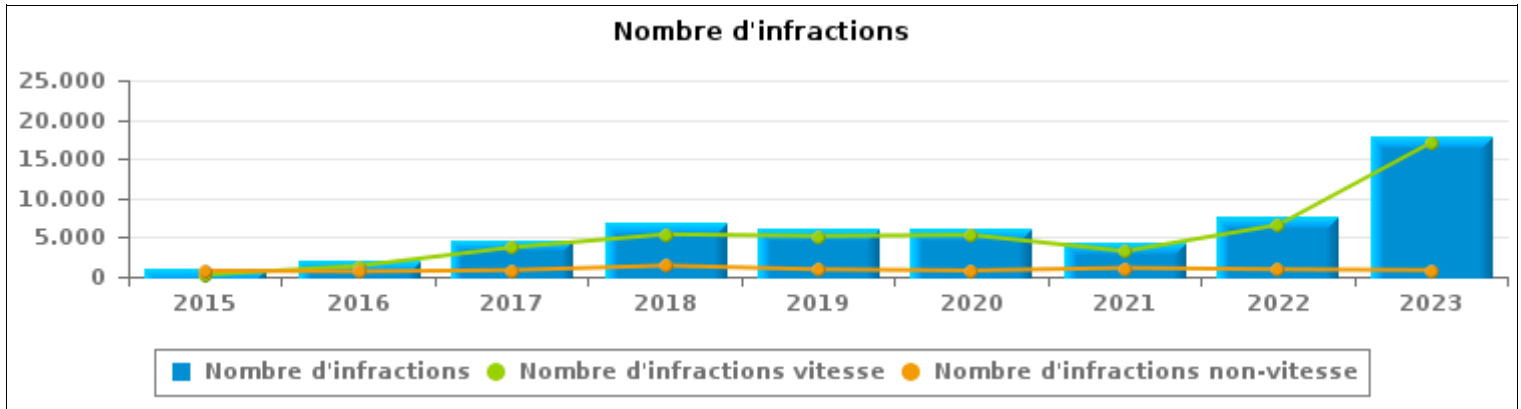
**ZP HERMETON ET HEURE
(PHILIPPEVILLE)**



INFRACTIONS ROUTIÈRES (autoroutes incluses) : APERÇU GÉNÉRAL

Comparaison par année: 2015-2023

	2015	2016	2017	2018	2019	2020	2021	2022	2023
NOMBRE TOTAL D'INFRACTIONS	1.033	2.036	4.581	6.810	6.120	6.098	4.370	7.533	17.919
INFRACTIONS PAR THEME									
	2015	2016	2017	2018	2019	2020	2021	2022	2023
Vitesse	258	1.376	3.737	5.395	5.183	5.310	3.246	6.592	17.081
Arrêt et stationnement	248	170	147	547	148	55	255	305	235
GSM	35	36	62	50	48	34	53	17	28
Casque et vêtements de protection	3	0	7	5	1	4	4	2	4
Ceinture et siège enfant	102	57	59	63	53	52	44	28	21
Feux de signalisation	6	1	4	2	7	2	0	1	0
Code de la route	178	105	159	162	148	96	187	148	97
Alcool	48	80	148	201	184	124	150	137	101
Drogues	1	1	5	7	7	3	6	5	4
Conditions techniques	31	87	84	115	107	142	132	133	173
Immatriculation	17	47	56	65	62	101	77	75	80
Permis de conduire	9	21	36	32	42	57	38	38	45
Assurance	21	47	57	56	59	77	56	47	30
Poids lourds	0	5	20	11	12	12	11	3	3
Autres	0	0	0	0	0	0	0	0	0
Inconnu	76	3	0	99	59	29	111	2	17





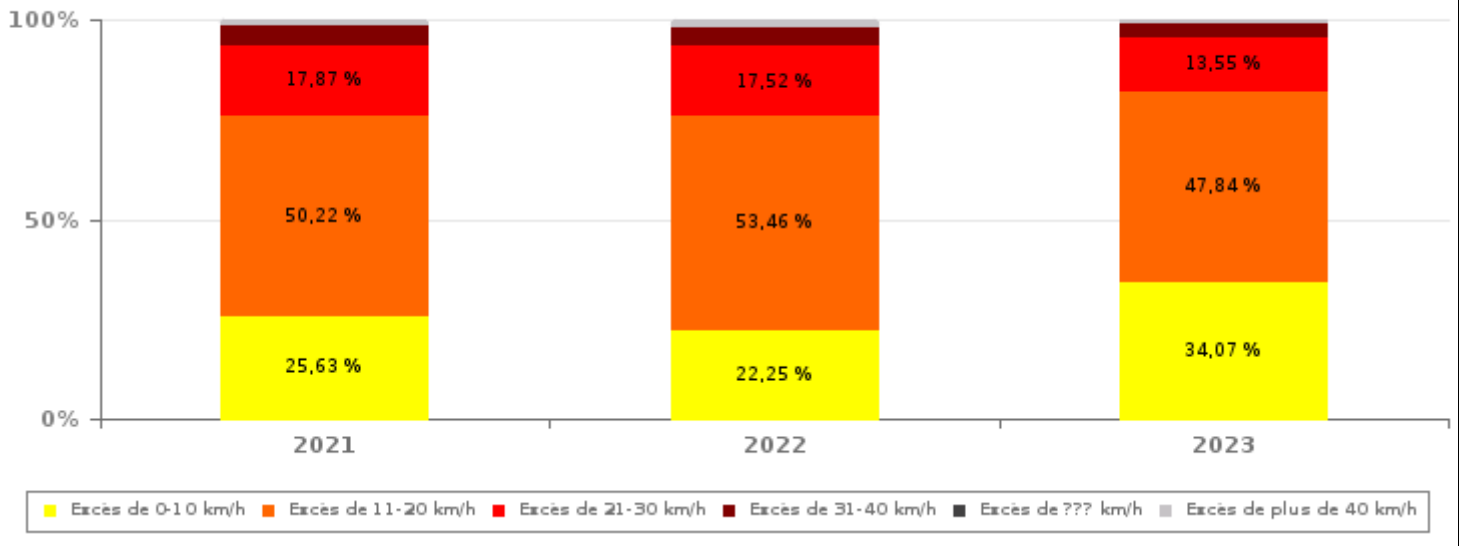
INFRACTIONS ROUTIÈRES (autoroutes incluses) : APERÇU GÉNÉRAL

INFRACTIONS PAR DEGRE DE GRAVITE

Comparaison par année: 2015-2023

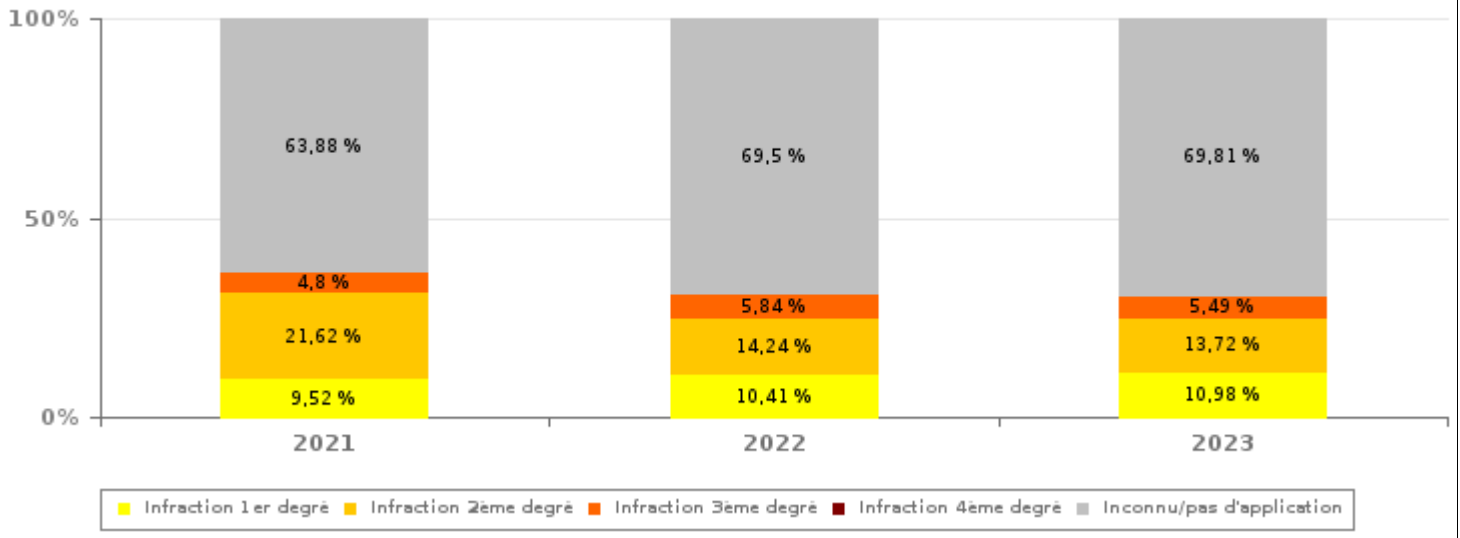
VITESSE	2015	2016	2017	2018	2019	2020	2021	2022	2023
Excès de 0-10 km/h	44	121	625	1.141	1.343	1.455	832	1.467	5.820
Excès de 11-20 km/h	109	854	2.063	2.916	2.621	2.611	1.630	3.524	8.172
Excès de 21-30 km/h	48	297	728	1.018	882	891	580	1.155	2.314
Excès de 31-40 km/h	28	64	242	231	241	251	150	320	599
Excès de plus de 40 km/h	17	21	60	85	92	89	45	120	171
Excès de ??? km/h	12	19	19	4	4	13	9	6	5
Sous-total VITESSE	258	1.376	3.737	5.395	5.183	5.310	3.246	6.592	17.081

Nombre d'infractions (vitesse): répartition selon la gravité



NON-VITESSE	2015	2016	2017	2018	2019	2020	2021	2022	2023
1er degré	219	175	198	227	96	91	107	98	92
2ème degré	279	133	190	181	195	189	243	134	115
3ème degré	67	37	52	49	56	29	54	55	46
4ème degré	6	3	3	3	0	1	2	0	0
Inconnu/Pas d'application	204	312	401	955	590	478	718	654	585
Sous-total NON-VITESSE	775	660	844	1.415	937	788	1.124	941	838

Nombre d'infractions (non-vitesse): répartition selon la gravité





INFRACTIONS ROUTIÈRES (autoroutes incluses) : APERÇU GÉNÉRAL

INFRACTIONS PAR DEGRE DE GRAVITE

Comparaison par année: 2015-2023



INFRACTIONS ROUTIÈRES (autoroutes incluses) : APERÇU GÉNÉRAL

Comparaison par mois pour l'année 2023

	Jan	Fév	Mar	Avr	Mai	Juin	Juil	Août	Sep	Oct	Nov	Déc	TOTAL
NOMBRE TOTAL D'INFRACTIONS	184	259	893	788	3.599	2.933	818	4.575	2.182	83	854	751	17.919
INFRACTIONS PAR THEME													
Vitesse	131	187	765	695	3.497	2.845	781	4.497	2.131	42	812	698	17.081
Arrêt et stationnement	25	43	62	47	21	14	1	5	5	1	11	0	235
GSM	1	2	3	6	1	6	3	2	0	2	2	0	28
Casque et vêtements de protection	0	0	0	0	3	1	0	0	0	0	0	0	4
Ceinture et siège enfant	0	1	5	0	1	6	2	1	4	1	0	0	21
Feux de signalisation	0	0	0	0	0	0	0	0	0	0	0	0	0
Code de la route	5	3	18	11	12	18	2	1	11	8	3	5	97
Alcool	6	11	12	8	15	4	8	2	6	8	11	10	101
Drogues	0	2	0	0	0	0	0	1	0	1	0	0	4
Conditions techniques	4	5	18	6	30	21	9	45	10	4	5	16	173
Immatriculation	3	3	4	10	9	10	7	15	7	4	4	4	80
Permis de conduire	8	0	4	2	8	4	1	1	5	4	1	7	45
Assurance	1	2	1	3	1	3	4	1	3	4	3	4	30
Poids lourds	0	0	1	0	1	1	0	0	0	0	0	0	3
Autres	0	0	0	0	0	0	0	0	0	0	0	0	0
Inconnu	0	0	0	0	0	0	0	4	0	4	2	7	17
INFRACTIONS PAR DEGRE DE GRAVI													
VITESSE													
Excès de 0-10 km/h	30	88	184	159	1.160	1.114	229	1.915	567	10	192	172	5.820
Excès de 11-20 km/h	71	79	438	399	1.654	1.246	423	1.817	1.127	25	494	399	8.172
Excès de 21-30 km/h	26	18	107	105	480	373	106	568	331	6	98	96	2.314
Excès de 31-40 km/h	3	0	28	22	158	91	17	160	70	1	23	26	599
Excès de plus de 40 km/h	1	1	7	9	45	21	6	37	35	0	4	5	171
Excès de ??? km/h	0	1	1	1	0	0	0	0	1	0	1	0	5
Sous-total VITESSE	131	187	765	695	3.497	2.845	781	4.497	2.131	42	812	698	17.081
NON-VITESSE													
1er degré	4	3	15	12	12	15	4	1	12	6	4	4	92
2ème degré	4	5	13	10	12	20	9	16	10	6	5	5	115
3ème degré	3	3	6	8	7	7	3	2	2	3	2	0	46
4ème degré	0	0	0	0	0	0	0	0	0	0	0	0	0
Inconnu/Pas d'application	42	61	94	63	71	46	21	59	27	26	31	44	585
Sous-total NON-VITESSE	53	72	128	93	102	88	37	78	51	41	42	53	838



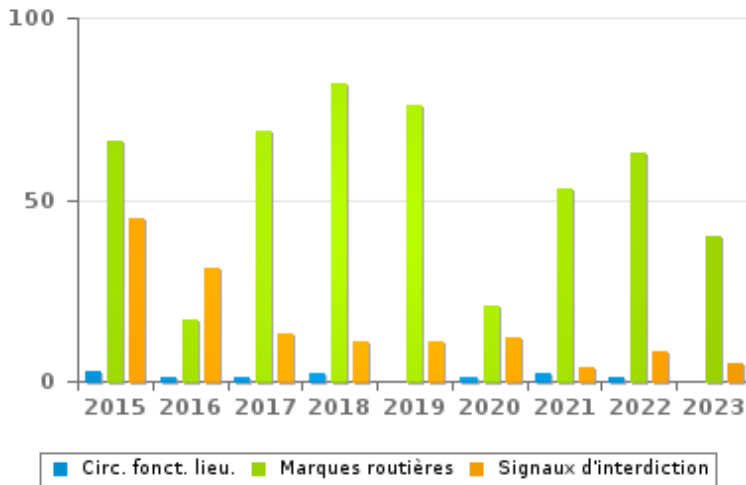
INFRACTIONS ROUTIÈRES (autoroutes incluses) : APERÇU GÉNÉRAL (DÉTAIL)

Comparaison par année: 2015-2023

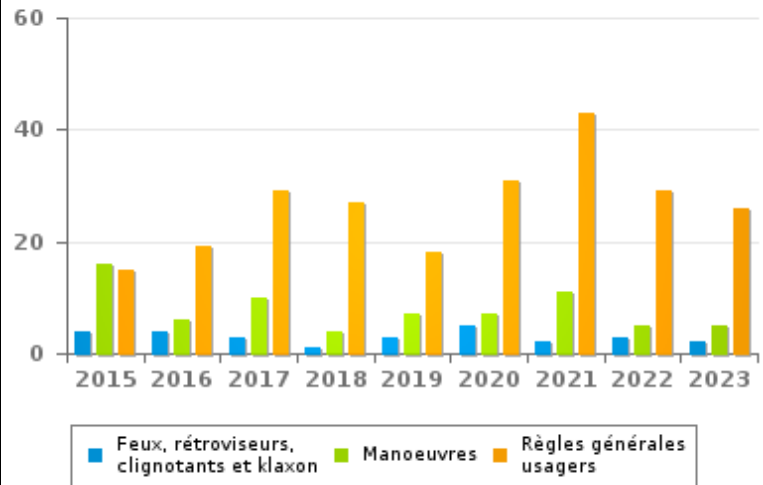
Code de la route

	2015	2016	2017	2018	2019	2020	2021	2022	2023
Marques routières	66	17	69	82	76	21	53	63	40
Règles générales usagers	15	19	29	27	18	31	43	29	26
Priorité	19	14	13	19	23	10	51	19	8
Signaux d'interdiction	45	31	13	11	11	12	4	8	5
Manoeuvres	16	6	10	4	7	7	11	5	5
Chargement des véhicules (code de la route)	1	2	5	4	6	6	11	9	4
Injonctions des agents qualifiés	5	9	6	7	0	1	4	3	3
Feux, rétroviseurs, clignotants et klaxon	4	4	3	1	3	5	2	3	2
Signaux d'obligation	1	2	5	1	3	1	4	4	3
Transport de personnes (code de la route)	1	0	4	3	0	0	2	2	1
Circulation en fonction du lieu	3	1	1	2	0	1	2	1	0
Comportement à l'égard de certains usagers	2	0	0	1	1	1	0	2	0
Code de la route: autres	0	0	1	0	0	0	0	0	0
TOTAL	178	105	159	162	148	96	187	148	97

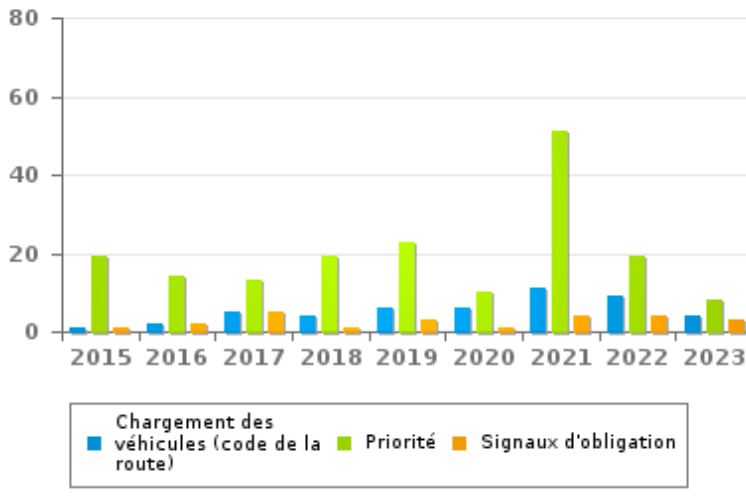
Nombre d'infractions



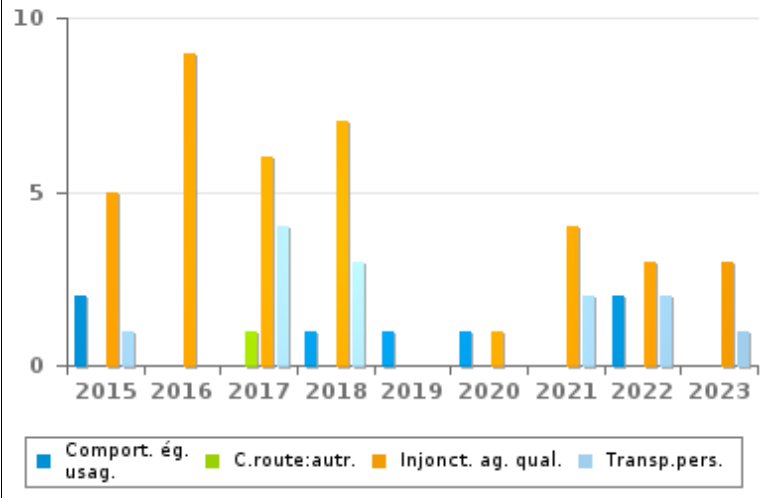
Nombre d'infractions



Nombre d'infractions



Nombre d'infractions





INFRACTIONS ROUTIÈRES (autoroutes incluses) : TOP 5 DES INFRACTIONS

2023

Toutes les infractions

Theme	Article de loi	Nombre d'infractions	% (*)
Vitesse	[Rég. w. :] Art. 11.1. Dans les agglomérations, la vitesse est limitée à 50 km à l'heure [...].	763	4,26%
Vitesse	[Rég. w. :] Art. 11.2.1°- b). En dehors des agglomérations, la vitesse est limitée à 120 km à l'heure [...] sur les voies publiques divisées en quatre bandes de circulation ou plus dont deux au moins sont affectées à chaque sens de circulation, pour autant que les sens de circulation soient séparés autrement qu'avec des marques routières [...]. Les limitations de vitesse inférieures imposées par le signal C43 ou résultant de l'article 11.3. restent d'application. Art. 5. Les usagers doivent se conformer aux signaux lumineux de circulation, aux signaux routiers et aux marques routières, lorsque ceux-ci sont réguliers en la forme, suffisamment visibles et placés conformément aux prescriptions du [...] règlement [général sur la police de la circulation routière et de l'usage de la voie publique]. Art. 68.3. [...] Sign. C43 [avec la mention 90]. A partir du signal jusqu'au prochain carrefour [ou signal C45], interdiction de circuler à une vitesse supérieure à [90 km/h] [...].	9.926	55,39%
Vitesse	[Rég. w. :] Art. 11.2.2° a). En dehors des agglomérations, la vitesse est limitée à 90 km à l'heure sur les voies publiques divisées en quatre bandes de circulation ou plus dont deux au moins sont affectées à chaque sens de circulation et dont les sens de circulation sont séparés par des marques routières.	5.508	30,74%
Vitesse	[Rég. w. :] Art. 11.2.2° b). En dehors des agglomérations, la vitesse est limitée à 90 km à l'heure sur les autres voies publiques.	311	1,74%
Vitesse	[Rég. w. :] Limitations de vitesse / autres voies publiques (hors agglomération) / véhicules et train de véhicules > 7,5 tonnes. Art. 11.3.2°. La vitesse des véhicules est, selon le genre du véhicule, limitée à 60 km à l'heure pour les autres véhicules et trains de véhicules à bandages pneumatiques dont la masse maximale autorisée est supérieure à 7,5 tonnes, sauf sur les voies visées aux 11.2.1° et 11.2.2°a) [de l'AR du 01-12-1975].	446	2,49%

Infractions du 4ème degré

Theme	Article de loi	Nombre d'infractions	% (*)

(*) % par rapport au nombre total d'infractions

INFRACTIONS ROUTIÈRES (autoroutes incluses) : MOMENT

Nombre d'infractions selon le moment de la semaine

2023

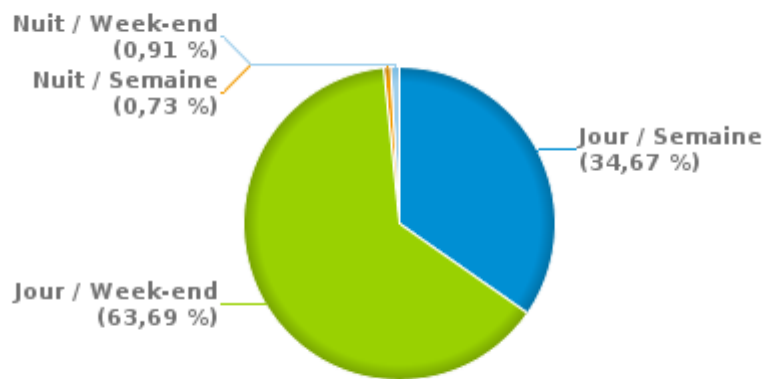


	Semaine			Week-end			TOTAL
	Jour	Nuit	Sous-total	Jour	Nuit	Sous-total	
Vitesse	5.653	113	5.766	11.236	79	11.315	17.081
Arrêt et stationnement	230	0	230	4	1	5	235
GSM	26	0	26	2	0	2	28
Casque et vêtements de protection	4	0	4	0	0	0	4
Ceinture et siège enfant	17	0	17	4	0	4	21
Feux de signalisation	0	0	0	0	0	0	0
Code de la route	79	4	83	7	7	14	97
Alcool	23	6	29	21	51	72	101
Drogues	1	0	1	2	1	3	4
Conditions techniques	85	1	86	78	9	87	173
Immatriculation	40	2	42	36	2	38	80
Permis de conduire	23	2	25	11	9	20	45
Assurance	19	1	20	6	4	10	30
Poids lourds	2	1	3	0	0	0	3
Autres	0	0	0	0	0	0	0
Inconnu	11	0	11	6	0	6	17
TOTAL	6.213	130	6.343	11.413	163	11.576	17.919

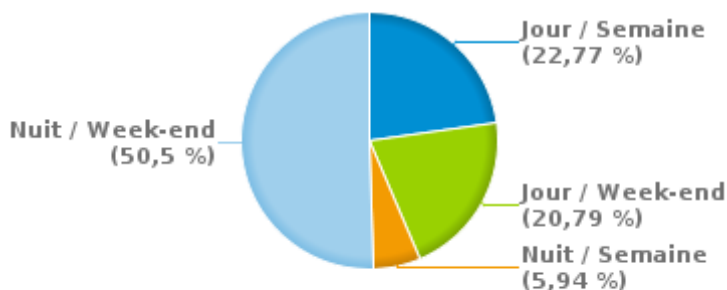
Weekend = Du vendredi 22h00 jusqu'au lundi 06h00
 Semaine = Du lundi 06h00 jusqu'au vendredi 22h00

Jour: de 06h00 à 22h00
 Nuit: de 22h00 à 06h00

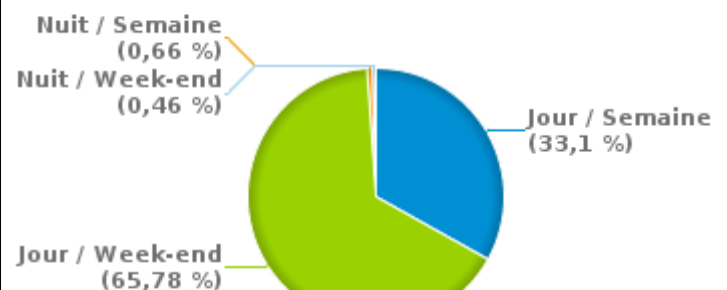
% infractions selon le moment pour l'année 2023



% infractions alcool selon le moment pour l'année 2023



% infractions vitesse selon le moment pour l'année 2023





INFRACTIONS DE VITESSE (autoroutes incluses) : ENDROIT DU CONTRÔLE

2023

Cerfontaine

Rue	Borne Kilométrique	Nr de maison	Excès de 0-10 km/h	Excès de 11-20 km/h	Excès de 21-30 km/h	Excès de 31-40 km/h	Excès de plus de 40 km/h	Excès de ??? km/h	TOTAL
N40 DIRECTION BEAUMONT	119.3		1	14	7		1		23
N40 Direction Mons	118.0						1		1
N40 DIRECTION PHILIPPEVILLE	119.3		2	6	1				9
N907 Liaison N978 - N589	0.7							1	1
N978a Circuit autour du Lac de Falemprise	19.1		2						2
N978a Circuit autour du Lac de Falemprise	21.8							1	1
N978a Circuit autour du Lac de Falemprise								1	1
N978 Gerpennes (N975) - Neuville (N5)	13.8		4	1					5
N978 Gerpennes (N975) - Neuville (N5)	15.8				1				1
N978 Gerpennes (N975) - Neuville (N5)	19.1			1					1
N978 VERS CERFONTAINE	15.7		5	10	2	1			18
N978 VERS CERFONTAINE	15.8		15	46	13	4			78
N978 VERS CERFONTAINE	28.4		1	3					4
N978 VERS CHARLEROI	15.8		30	56	17	1	2		106
N978 VERS N5 NEUVILLE	28.4		2	5					7
N978 VERS WALCOURT	15.7		1	8	1				10
N978 VERS WALCOURT	15.8		52	121	34	7	3		217
RN 40 VERS BEAUMONT	118.9		3	3	2				8
RN 40 VERS BEAUMONT	119.3		103	48	12	4	2		169
RN40 VERS BEAUMONT	121.8		13	21	3	1			38
RN40 VERS BEAUMONT	124.8		13	33	3	1			50
RN 40 VERS PHILIPPEVILLE	118.9		2	7					9
RN 40 VERS PHILIPPEVILLE	119.3		87	52	11	5	4		159
RN40 VERS PHILIPPEVILLE	121.8		6	13	9	1	1		30
RN40 VERS PHILIPPEVILLE	124.8		6	20	1	1			28
RN 589 VERS CERFONTAINE CENTRE	8.1		7	6	5	2			20



INFRACTIONS DE VITESSE (autoroutes incluses) : ENDROIT DU CONTRÔLE

2023

Rue	Borne Kilometrique	Nr de maison	Excès de 0-10 km/h	Excès de 11-20 km/h	Excès de 21-30 km/h	Excès de 31-40 km/h	Excès de plus de 40 km/h	Excès de ??? km/h	TOTAL
RN 589 VERS VIRELLES	8.1		12	15	2				29
RN978 VERS CERFONTAINE	15.7		6	28	10	1			45
RN978 VERS CERFONTAINE	15.8		4	5	1	1			11
RN978 VERS WALCOURT	15.7		18	54	9				81
RN978 VERS WALCOURT	15.8		3	5	1		1		10
TOTAL			398	581	145	30	15	3	1.172

Doische

Rue	Borne Kilometrique	Nr de maison	Excès de 0-10 km/h	Excès de 11-20 km/h	Excès de 21-30 km/h	Excès de 31-40 km/h	Excès de plus de 40 km/h	TOTAL
N40 DIRECTION HASTIERE	97		12	8	3	1		24
N40 DIRECTION PHILIPPEVILLE	97		4	11	1	1	1	18
N 99 VERS AGIMONT	0.9		6	10	2	1		19
N 99 VERS DOISCHE CENTRE	0.9			2				2
RN 99 VERS COUVIN	3.7			4	3			7
RN99 VERS COUVIN	3.8			1	1	1		3
RN 99 VERS DOISCHE	3.7		4	1	2	1		8
RN99 VERS DOISCHE	3.8		1	2				3
ROUTE MARTIN SANDRON VERS DOISCHE		14	3	7				10
ROUTE MARTIN SANDRON VERS N40		14	3	8	3			14
RUE MARTIN-SANDRON VERS DOISCHE		70	2	4	1			7
RUE MARTIN-SANDRON VERS RN40		70	4	8				12
TOTAL			39	66	16	5	1	127

Philippeville



INFRACTIONS DE VITESSE (autoroutes incluses) : ENDROIT DU CONTRÔLE

2023

Rue	Borne Kilometrique	Nr de maison	Excès de 0-10 km/h	Excès de 11-20 km/h	Excès de 21-30 km/h	Excès de 31-40 km/h	Excès de plus de 40 km/h	Excès de ??? km/h	TOTAL
N005 DIRECTION CHARLEROI	84.3		659	1.328	323	52	24		2.386
N005 DIRECTION COUVIN	84.3		861	1.682	440	111	27		3.121
N005 VERS CHARLEROI	84.3		415	496	142	32	5		1.090
N005 VERS COUVIN	84.3		415	511	154	42	12		1.134
N40c Liaison N40 - N97	104.0			1					1
N40 DIRECTION GIVET	104.2		6	10	5	1			22
N40 DIRECTION PHILIPPEVILLE	104.2		11	9	6				26
N 40 VERS DOISCHE	110.5		18	14	1	1			34
N 40 VERS PHILIPPEVILLE	110.5		41	19	2				62
N5 Direction Bruxelles	84.3			2	2		3		7
N5 Direction Bruxelles					1			1	2
N5 Direction Reims (F)	84.3			1	6	3	3		13
N5 Direction Reims (F)					1				1
N5 JAMAGNE DIRECTION CHARLEROI	073.2		1.221	1.227	403	109	28		2.988
N5 JAMAGNE DIRECTION COUVIN	073.2		1.430	1.545	479	165	42		3.661
N5 ROLY DIRECTION CHARLEROI	084.3		116	248	58	12	4		438
N5 ROLY DIRECTION COUVIN	084.3		132	344	97	31	5		609
N97 Direction Philippeville	0.5							1	1
RN 40 VERS DOISCHE	107.9				1				1
RN 40 VERS PHILIPPEVILLE	107.9		1	2	1				4
RN97 VERS DINANT	5.6		31	33	19				83
RN97 VERS DINANT	8.6		7	9					16
RN97 VERS PHILIPPEVILLE	5.6		13	12	5	3	1		34
RN97 VERS PHILIPPEVILLE	8.6			3					3
RUE DE FRANCHIMONT VERS RN 40		37	1	1	3				5
RUE JARDIN-DES-OLIVES VERS MARIEMBOURG		24	5	25	3	2	1		36
RUE JARDIN-DES-OLIVES VERS ROLY CENTRE		24		3	1				4



INFRACTIONS DE VITESSE (autoroutes incluses) : ENDROIT DU CONTRÔLE

2023

Rue	Borne Kilometrique	Nr de maison	Excès de 0-10 km/h	Excès de 11-20 km/h	Excès de 21-30 km/h	Excès de 31-40 km/h	Excès de plus de 40 km/h	Excès de ??? km/h	TOTAL
TOTAL			5.383	7.525	2.153	564	155	2	15.782



INFRACTIONS DE VITESSE (autoroutes incluses) : RÉGIME VITESSE

2023

Vitesse autorisée	Excès de 0-10 km/h	Excès de 11-20 km/h	Excès de 21-30 km/h	Excès de 31-40 km/h	Excès de plus de 40	Excès de ??? km/h	TOTAL
50	177	454	106	20	7	0	764
60	287	110	48	0	1	0	446
70	4	8	6	2	0	0	20
90	5.347	7.599	2.153	577	163	0	15.839
120	0	0	1	0	0	0	1
Inconnu	5	1	0	0	0	5	11
TOTAL	5.820	8.172	2.314	599	171	5	17.081

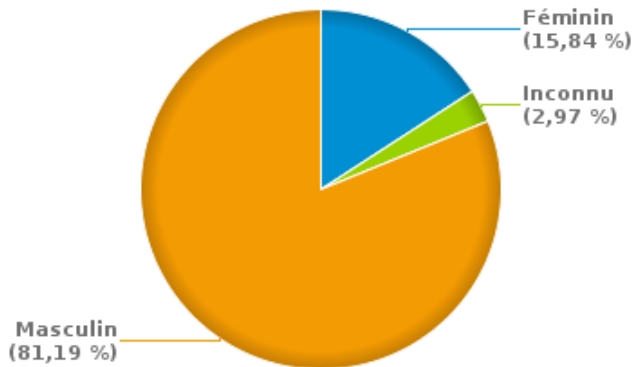


INFRACTIONS ROUTIÈRES (autoroutes incluses) : PROFIL DES CONTREVENANTS 2023

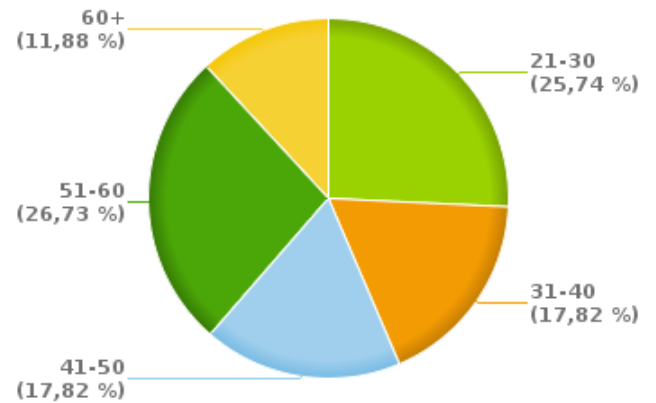
Nombre d'infractions d'alcool par catégorie d'âge et par sexe

	Masculin	Féminin	Inconnu	TOTAL
21-30	24	2	0	26
31-40	15	3	0	18
41-50	14	4	0	18
51-60	18	6	3	27
60+	11	1	0	12
TOTAL	82	16	3	101

% infractions alcool par sexe pour l'année 2023



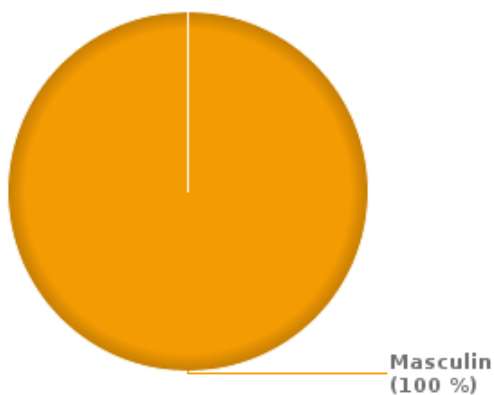
% infractions alcool par catégorie d'âge pour l'année 2023



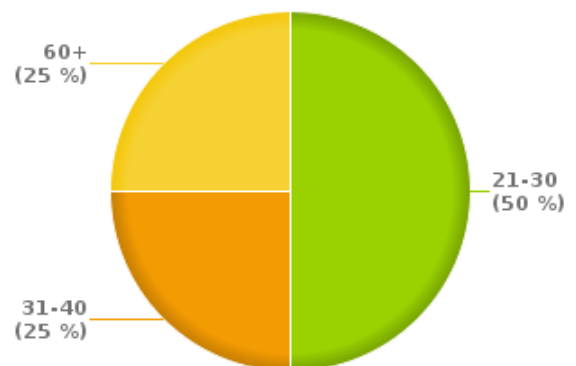
Nombre d'infractions de drogues par catégorie d'âge et par sexe

	Masculin	TOTAL
21-30	2	2
31-40	1	1
60+	1	1
TOTAL	4	4

% infractions drogues par sexe pour l'année 2023



% infractions drogues par catégorie d'âge pour l'année 2023





INFRACTIONS ROUTIÈRES
FILTRES ET PARAMÈTRES SELECTIONNÉS
DANS CE RAPPORT

Année de début de l'infraction	2015
Année de fin de l'infraction	2023
Trimestre(s)	Trim. 1;Trim. 2;Trim. 3;Trim. 4
Zone de police	ZP HERMETON ET HEURE (PHILIPPEVILLE)
Unité locale/fédérale	
Hors/sur autoroute	(autoroutes incluses)
Unité de police constatante	
Date de clôture de la banque de données	30/04/24

Date de mise à jour du rapport	01 JUIL. 2024 10:22:52
---------------------------------------	------------------------