

**Aperçu
Infractions routières
(autoroutes incluses)
2023**

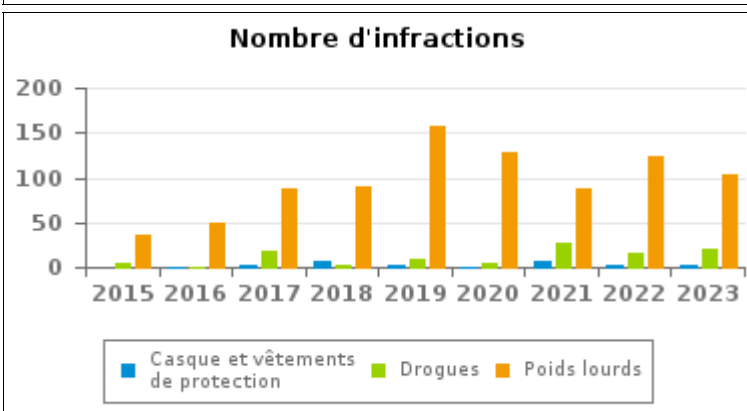
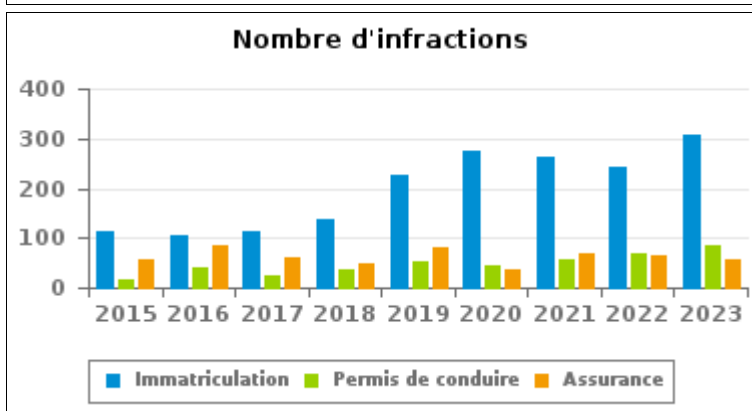
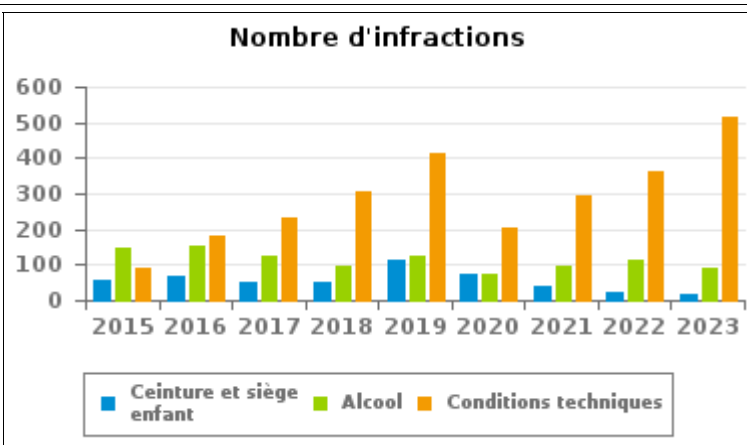
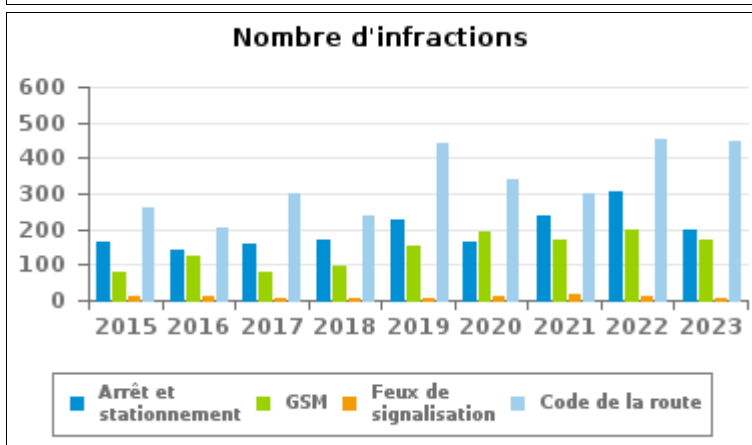
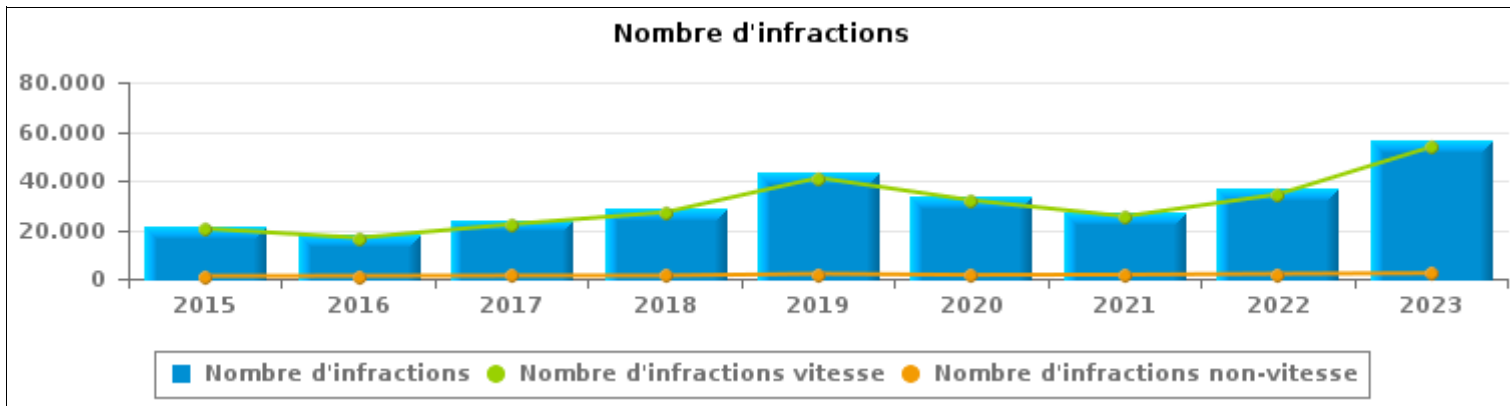
**ZP CONDROZ-FAMENNE
(CINEY)**



INFRACTIONS ROUTIÈRES (autoroutes incluses) : APERÇU GÉNÉRAL

Comparaison par année: 2015-2023

	2015	2016	2017	2018	2019	2020	2021	2022	2023
NOMBRE TOTAL D'INFRACTIONS	21.487	17.815	23.463	28.347	43.104	33.460	27.057	36.379	55.939
INFRACTIONS PAR THEME									
	2015	2016	2017	2018	2019	2020	2021	2022	2023
Vitesse	20.382	16.649	22.202	27.064	41.100	31.918	25.394	34.390	53.687
Arrêt et stationnement	166	140	156	168	225	162	240	306	199
GSM	82	126	81	96	155	195	167	196	170
Casque et vêtements de protection	0	1	3	7	2	1	6	3	2
Ceinture et siège enfant	59	66	51	53	114	72	40	25	19
Feux de signalisation	9	13	8	3	4	11	15	11	3
Code de la route	263	201	301	237	440	337	298	455	449
Alcool	146	153	124	97	126	72	95	113	93
Drogues	5	1	17	3	8	4	26	16	21
Conditions techniques	88	183	231	307	415	206	294	363	514
Immatriculation	112	107	114	137	225	273	263	241	309
Permis de conduire	16	40	25	35	51	43	56	67	84
Assurance	58	84	61	50	80	36	67	64	57
Poids lourds	35	49	88	89	157	128	88	124	104
Autres	5	2	1	0	2	2	6	5	0
Inconnu	61	0	0	1	0	0	2	0	228





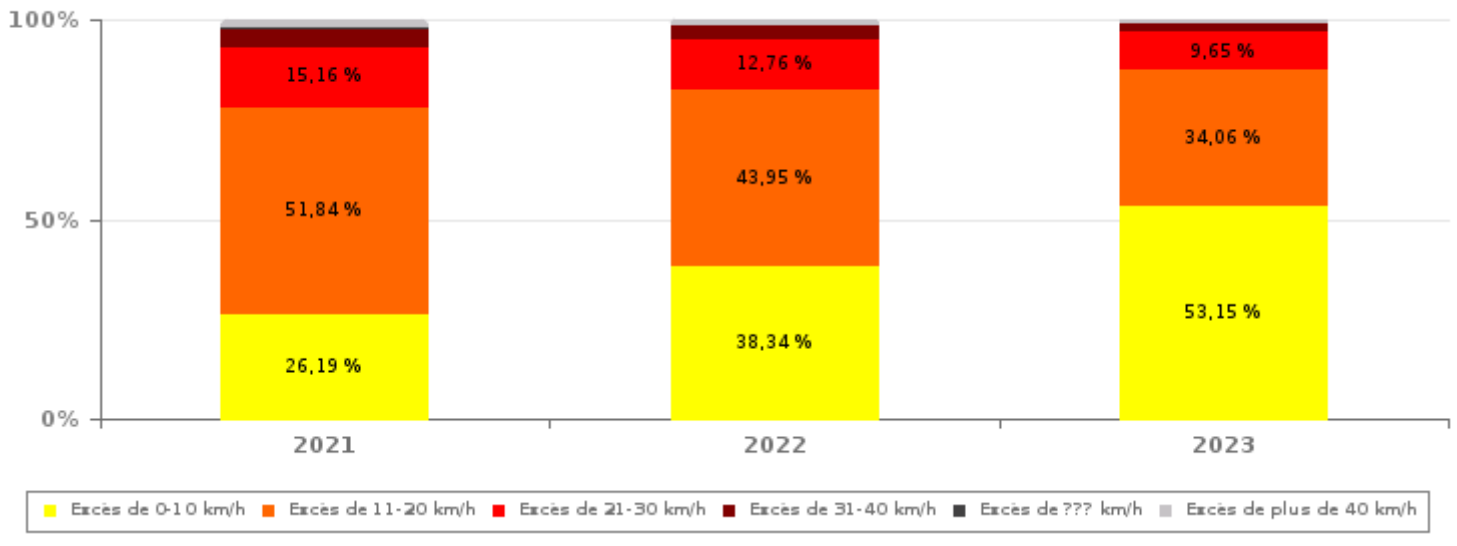
INFRACTIONS ROUTIÈRES (autoroutes incluses) : APERÇU GÉNÉRAL

INFRACTIONS PAR DEGRE DE GRAVITE

Comparaison par année: 2015-2023

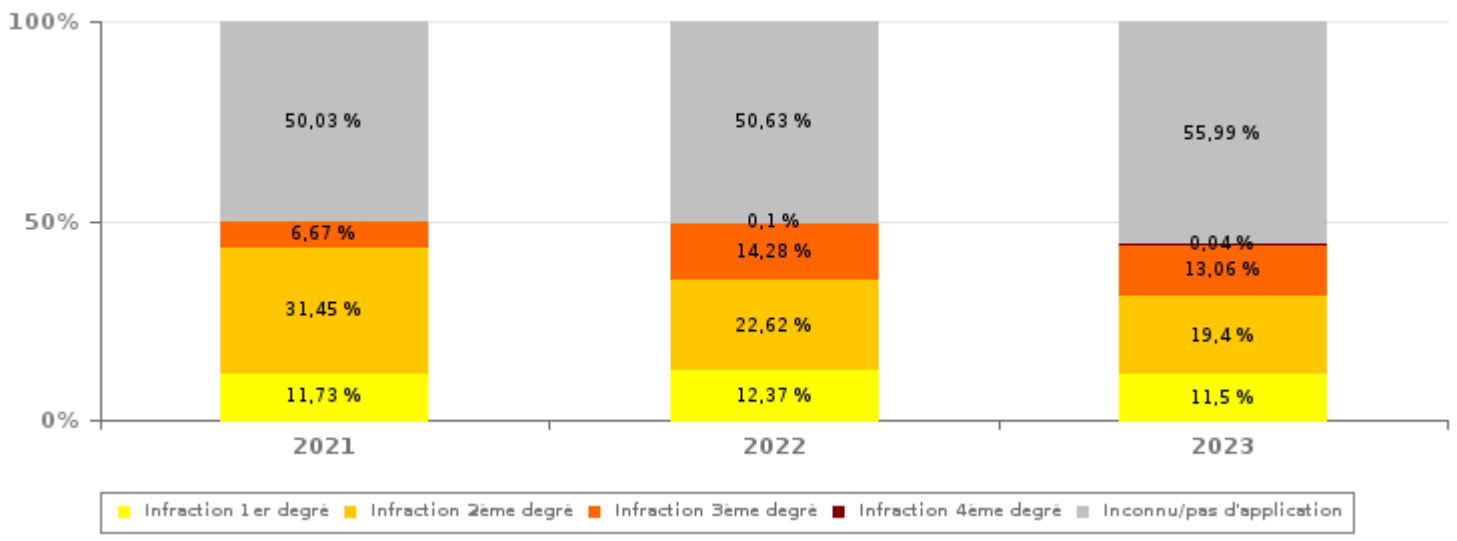
VITESSE	2015	2016	2017	2018	2019	2020	2021	2022	2023
Excès de 0-10 km/h	6.408	3.667	4.333	4.610	6.913	9.407	6.651	13.184	28.534
Excès de 11-20 km/h	10.256	9.371	12.809	14.926	20.887	15.319	13.163	15.114	18.286
Excès de 21-30 km/h	2.689	2.595	3.711	5.411	9.043	5.088	3.849	4.388	5.182
Excès de 31-40 km/h	731	749	995	1.513	2.930	1.433	1.132	1.167	1.222
Excès de plus de 40 km/h	279	258	323	558	1.294	625	563	514	435
Excès de ??? km/h	19	9	31	46	33	46	36	23	28
Sous-total VITESSE	20.382	16.649	22.202	27.064	41.100	31.918	25.394	34.390	53.687

Nombre d'infractions (vitesse): répartition selon la gravité



NON-VITESSE	2015	2016	2017	2018	2019	2020	2021	2022	2023
1er degré	291	256	346	344	288	235	195	246	259
2ème degré	292	238	192	222	671	649	523	450	437
3ème degré	68	58	52	35	71	56	111	284	294
4ème degré	6	5	2	1	1	7	2	2	1
Inconnu/Pas d'application	448	609	669	681	973	595	832	1.007	1.261
Sous-total NON-VITESSE	1.105	1.166	1.261	1.283	2.004	1.542	1.663	1.989	2.252

Nombre d'infractions (non-vitesse): répartition selon la gravité





INFRACTIONS ROUTIÈRES (autoroutes incluses) : APERÇU GÉNÉRAL

INFRACTIONS PAR DEGRE DE GRAVITE

Comparaison par année: 2015-2023



INFRACTIONS ROUTIÈRES (autoroutes incluses) : APERÇU GÉNÉRAL

Comparaison par mois pour l'année 2023

	Jan	Fév	Mar	Avr	Mai	Juin	Juil	Août	Sep	Oct	Nov	Déc	TOTAL
NOMBRE TOTAL D'INFRACTIONS	2.573	2.587	2.739	2.730	7.053	3.805	1.843	3.551	9.240	8.024	7.103	4.691	55.939
INFRACTIONS PAR THEME													
Vitesse	2.431	2.420	2.569	2.558	6.877	3.650	1.735	3.445	9.084	7.776	6.804	4.338	53.687
Arrêt et stationnement	6	13	15	0	2	2	3	4	8	9	49	88	199
GSM	10	20	14	8	17	21	16	9	8	23	17	7	170
Casque et vêtements de protection	0	0	0	0	1	0	0	0	0	1	0	0	2
Ceinture et siège enfant	1	0	4	2	3	1	0	1	0	5	2	0	19
Feux de signalisation	0	1	1	0	0	0	0	0	0	0	1	0	3
Code de la route	30	39	37	88	39	33	33	25	19	31	38	37	449
Alcool	12	7	11	8	3	11	3	2	11	9	4	12	93
Drogues	1	2	1	0	1	4	0	1	1	2	5	3	21
Conditions techniques	19	36	33	34	43	38	30	37	52	76	73	43	514
Immatriculation	19	20	25	14	33	27	12	19	33	42	34	31	309
Permis de conduire	12	9	9	6	7	9	2	0	4	9	10	7	84
Assurance	8	6	8	3	2	4	0	1	3	9	3	10	57
Poids lourds	18	14	12	9	24	4	9	6	0	3	4	1	104
Autres	0	0	0	0	0	0	0	0	0	0	0	0	0
Inconnu	6	0	0	0	1	1	0	1	17	29	59	114	228
INFRACTIONS PAR DEGRE DE GRAVI													
VITESSE	Jan	Fév	Mar	Avr	Mai	Juin	Juil	Août	Sep	Oct	Nov	Déc	TOTAL
Excès de 0-10 km/h	1.201	1.162	1.262	1.389	3.808	1.844	876	1.820	4.828	3.923	4.121	2.300	28.534
Excès de 11-20 km/h	933	933	995	847	2.185	1.243	640	1.194	2.997	2.798	2.016	1.505	18.286
Excès de 21-30 km/h	227	247	227	238	645	394	159	308	982	817	526	412	5.182
Excès de 31-40 km/h	53	54	61	56	167	107	44	82	215	187	107	89	1.222
Excès de plus de 40 km/h	12	19	21	26	70	61	16	38	61	50	31	30	435
Excès de ??? km/h	5	5	3	2	2	1	0	3	1	1	3	2	28
Sous-total VITESSE	2.431	2.420	2.569	2.558	6.877	3.650	1.735	3.445	9.084	7.776	6.804	4.338	53.687
NON-VITESSE	Jan	Fév	Mar	Avr	Mai	Juin	Juil	Août	Sep	Oct	Nov	Déc	TOTAL
1er degré	19	29	31	25	20	20	12	12	7	20	29	35	259
2ème degré	25	27	32	65	40	34	20	22	41	50	39	42	437
3ème degré	20	30	23	15	30	27	29	20	13	36	33	18	294
4ème degré	0	0	0	0	0	0	0	0	0	0	1	0	1
Inconnu/Pas d'application	78	81	84	67	86	74	47	52	95	142	197	258	1.261
Sous-total NON-VITESSE	142	167	170	172	176	155	108	106	156	248	299	353	2.252



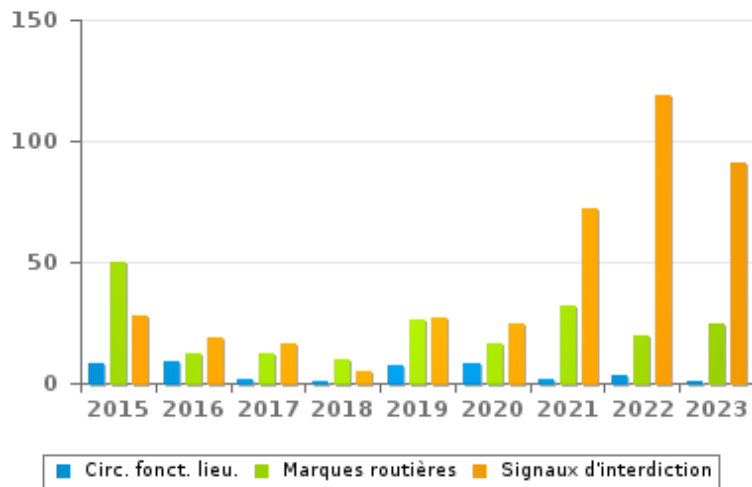
INFRACTIONS ROUTIÈRES (autoroutes incluses) : APERÇU GÉNÉRAL (DÉTAIL)

Comparaison par année: 2015-2023

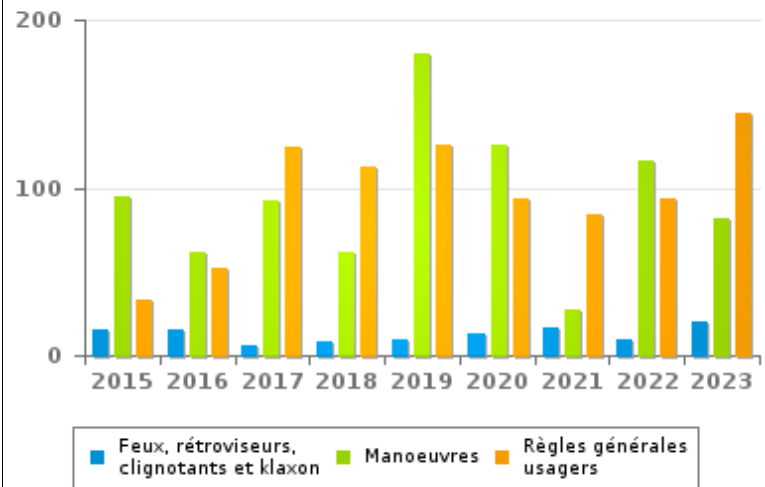
Code de la route

	2015	2016	2017	2018	2019	2020	2021	2022	2023
Règles générales usagers	33	52	124	113	125	93	84	94	144
Manoeuvres	95	61	92	61	180	126	27	116	82
Signaux d'interdiction	28	19	16	5	27	25	72	119	91
Chargement des véhicules (code de la route)	9	12	17	17	23	27	32	56	57
Marques routières	50	12	12	10	26	16	32	20	25
Feux, rétroviseurs, clignotants et klaxon	15	15	6	8	10	13	17	9	20
Priorité	10	11	7	8	14	21	16	14	12
Signaux d'obligation	5	1	15	5	6	2	5	9	8
Circulation en fonction du lieu	8	9	2	1	7	8	2	3	1
Comportement à l'égard de certains usagers	1	5	3	4	6	2	3	3	3
Injonctions des agents qualifiés	5	3	2	4	3	4	4	0	5
Code de la route: autres	2	0	2	0	8	0	3	11	0
Transport de personnes (code de la route)	2	1	3	1	5	0	1	1	1
TOTAL	263	201	301	237	440	337	298	455	449

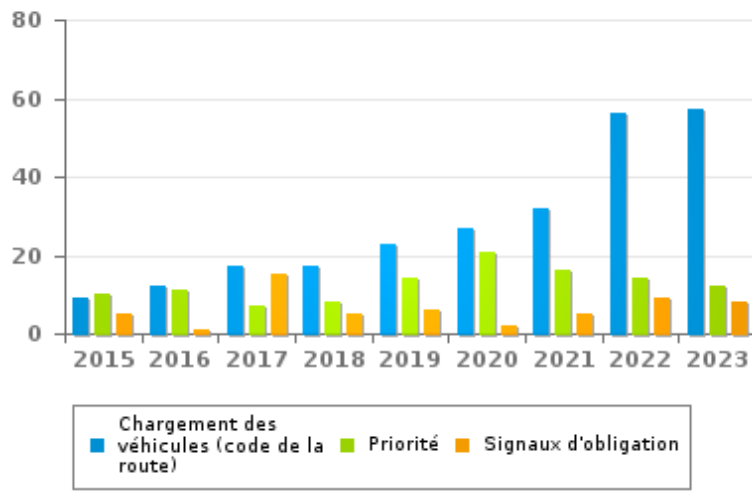
Nombre d'infractions



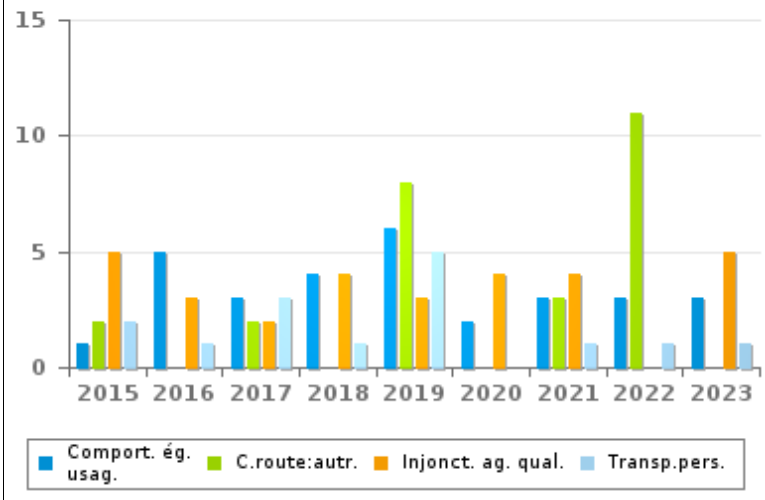
Nombre d'infractions



Nombre d'infractions



Nombre d'infractions





INFRACTIONS ROUTIÈRES (autoroutes incluses) : TOP 5 DES INFRACTIONS

2023

Toutes les infractions

Theme	Article de loi	Nombre d'infractions	% (*)
Vitesse	Art. 11.2.1°.a). En dehors des agglomérations, la vitesse est limitée à 120 km à l'heure sur les autoroutes [...].	7.344	13,13%
Vitesse	[Rég. w. :] Art. 11.1. Dans les agglomérations, la vitesse est limitée à 50 km à l'heure [...].	9.271	16,57%
Vitesse	[Rég. w. :] Art. 11.2.1°.b). En dehors des agglomérations, la vitesse est limitée à 120 km à l'heure sur les voies publiques divisées en quatre bandes de circulation ou plus dont deux au moins sont affectées à chaque sens de circulation, pour autant que les sens de circulation soient séparés autrement qu'avec des marques routières.	5.644	10,09%
Vitesse	[Rég. w. :] Art. 11.2.1°. b). En dehors des agglomérations, la vitesse est limitée à 120 km à l'heure [...] sur les voies publiques divisées en quatre bandes de circulation ou plus dont deux au moins sont affectées à chaque sens de circulation, pour autant que les sens de circulation soient séparés autrement qu'avec des marques routières [...]. Les limitations de vitesse inférieures imposées par le signal C43 ou résultant de l'article 11.3. restent d'application. Art. 5. Les usagers doivent se conformer aux signaux lumineux de circulation, aux signaux routiers et aux marques routières, lorsque ceux-ci sont réguliers en la forme, suffisamment visibles et placés conformément aux prescriptions du [...] règlement [général sur la police de la circulation routière et de l'usage de la voie publique]. Art. 68.3. [...] Sign. C43 [avec la mention 90]. A partir du signal jusqu'au prochain carrefour [ou signal C45], interdiction de circuler à une vitesse supérieure à [90 km/h] [...].	4.144	7,41%
Vitesse	[Rég. w. :] Art. 11.2.2°. b). En dehors des agglomérations, la vitesse est limitée à 90 km à l'heure [...] sur les autres voies publiques. Les limitations de vitesse inférieures imposées par le signal C43 ou résultant de l'article 11.3. restent d'application. Art. 5. Les usagers doivent se conformer aux signaux lumineux de circulation, aux signaux routiers et aux marques routières, lorsque ceux-ci sont réguliers en la forme, suffisamment visibles et placés conformément aux prescriptions du [...] règlement [général sur la police de la circulation routière et de l'usage de la voie publique]. Art. 68.3. [...] Sign. C43 [avec la mention 50]. A partir du signal jusqu'au prochain carrefour [ou signal C45], interdiction de circuler à une vitesse supérieure à [50 km/h] [...].	15.992	28,59%

Infractions du 4ème degré

Theme	Article de loi	Nombre d'infractions	% (*)
Code de la route	Constitue une infraction de 4ème degré en vertu de l'article 4.5° de l'AR du 30-09-2005 :Art. 21.4.3°. Il est interdit sur les autoroutes de faire marche arrière ou de rouler en sens contraire au sens obligatoire.	1	0,00 %

(*) % par rapport au nombre total d'infractions

INFRACTIONS ROUTIÈRES (autoroutes incluses) : MOMENT

Nombre d'infractions selon le moment de la semaine

2023

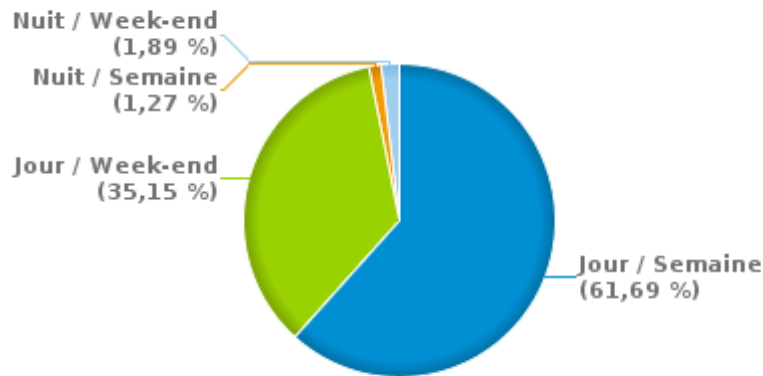


	Semaine			Week-end			TOTAL
	Jour	Nuit	Sous-total	Jour	Nuit	Sous-total	
Vitesse	32.981	644	33.625	19.168	894	20.062	53.687
Arrêt et stationnement	133	7	140	54	5	59	199
GSM	146	0	146	24	0	24	170
Casque et vêtements de protection	0	0	0	2	0	2	2
Ceinture et siège enfant	17	0	17	0	2	2	19
Feux de signalisation	3	0	3	0	0	0	3
Code de la route	334	6	340	91	18	109	449
Alcool	22	11	33	10	50	60	93
Drogues	9	1	10	2	9	11	21
Conditions techniques	361	6	367	130	17	147	514
Immatriculation	182	11	193	101	15	116	309
Permis de conduire	43	5	48	17	19	36	84
Assurance	35	3	38	12	7	19	57
Poids lourds	73	8	81	13	10	23	104
Autres	0	0	0	0	0	0	0
Inconnu	167	6	173	41	14	55	228
TOTAL	34.506	708	35.214	19.665	1.060	20.725	55.939

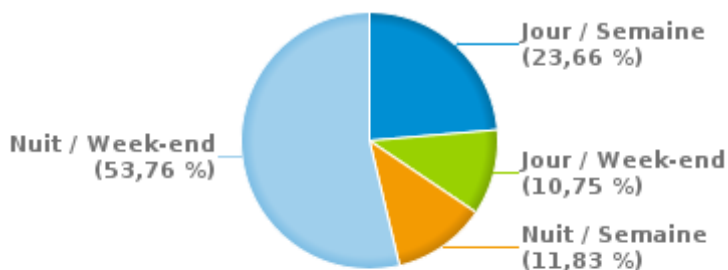
Weekend = Du vendredi 22h00 jusqu'au lundi 06h00
 Semaine = Du lundi 06h00 jusqu'au vendredi 22h00

Jour: de 06h00 à 22h00
 Nuit: de 22h00 à 06h00

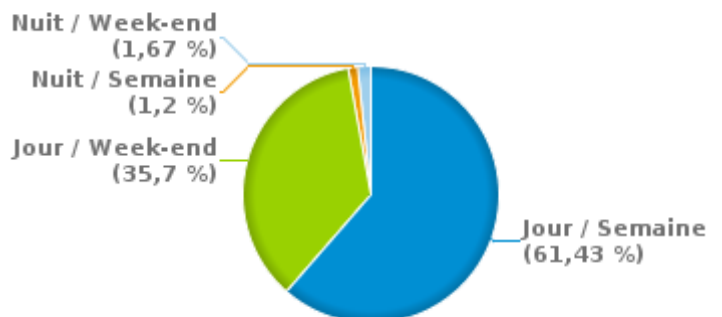
% infractions selon le moment pour l'année 2023



% infractions alcool selon le moment pour l'année 2023



% infractions vitesse selon le moment pour l'année 2023





INFRACTIONS DE VITESSE (autoroutes incluses) : ENDROIT DU CONTRÔLE

2023

Ciney

Rue	Borne Kilométrique	Nr de maison	Excès de 0-10 km/h	Excès de 11-20 km/h	Excès de 21-30 km/h	Excès de 31-40 km/h	Excès de plus de 40 km/h	Excès de ??? km/h	TOTAL
A4-E411 ACHENE BK 081.0 DIRECTION LUXEMBOURG (L)	081.0		85	56	21	5	1		168
A4-E411 CONNEUX DIRECTION LUXEMBOURG (L)	083.7		4.212	1.926	693	184	64		7.079
A4-E411 Direction Bruxelles	079.6		85	59	11	1			156
A4-E411 Direction Bruxelles	77.0				1				1
A4-E411 Direction Bruxelles	79.0							1	1
A4-E411 Direction Bruxelles	83.0				1	1			2
A4-E411 Direction Bruxelles	84.2			1					1
A4-E411 Direction Bruxelles	85.0					1			1
A4-E411 Direction Bruxelles					5	1		2	8
A4-E411 Direction Luxembourg (L)	74.0		4	15	12	3	2		36
A4-E411 Direction Luxembourg (L)	74.9							1	1
A4-E411 Direction Luxembourg (L)	75.0			1					1
A4-E411 Direction Luxembourg (L)	81.0			1					1
A4-E411 Direction Luxembourg (L)	83.7			3	8	5	6		22
A4-E411 Direction Luxembourg (L)	85.0					1			1
A4-E411 Direction Luxembourg (L)			1	1	5	1	2	1	11
Avenue de Namur		54	10	4					14
Avenue de Namur		56	58	21					79
AVENUE DE NAMUR VERS ANDENNE		56	13	2	1				16
AVENUE DE NAMUR VERS CINEY		56	6	3					9
Avenue du Roi Albert		106	15	7	1				23
Avenue du Sainfoin		21	21	13					34
Avenue Schlogel		53	22	11	2				35
Avenue Schlogel		64	1						1
AVENUE SCHLOGEL VERS CINEY-CENTRE		53	4						4
AVENUE SCHLOGEL VERS HAMOIS		53	4						4



INFRACTIONS DE VITESSE (autoroutes incluses) : ENDROIT DU CONTRÔLE

2023

Rue	Borne Kilometrique	Nr de maison	Excès de 0-10 km/h	Excès de 11-20 km/h	Excès de 21-30 km/h	Excès de 31-40 km/h	Excès de plus de 40 km/h	Excès de ??? km/h	TOTAL
Chemin de Rebompré								1	1
Fays		47	41	22	3				66
Grand-Route		106		2					2
Grand-Route		106A	62	55	19	12	5		153
Grand-Route		121	10	7	1	1			19
Grand-Route		126A	39	11					50
GRAND-ROUTE VERS CINEY		106/A	148	147	45	6			346
GRAND-ROUTE VERS CINEY		121	21	17	2				40
GRAND-ROUTE VERS CINEY		126/A	3	1	1				5
GRAND-ROUTE VERS ROCHEFORT		106/A	187	271	95	29	6		588
GRAND-ROUTE VERS ROCHEFORT		121	19	16	4	1			40
GRAND-ROUTE VERS ROCHEFORT		126/A	5	7					12
Huit Ponts		1	24	17	4				45
N004 VERS LUXEMBOURG	90.2		1.066	437	164	45	30		1.742
N4 Direction Bruxelles	90.0			1					1
N4 Direction Bruxelles	91.2							1	1
N4 Direction Bruxelles					1			1	2
N4 Direction Luxembourg	085.8	*	52	38	22	8	2		122
N4 Direction Luxembourg	84.6							1	1
N4 Direction Luxembourg	90.2			2	1		1		4
N4 Direction Luxembourg							1		1
N4 PESSOUX DIRECTION BRUXELLES	090.2		7	5	3				15
N4 PESSOUX DIRECTION LUXEMBOURG	090.2		626	287	94	30	15		1.052
N929 Dion (N40) - Grandhan (N833)	28.8		17	8		3			28
N937 - ROUTE D'YVOIR VERS CINEY	15.3	98A	30	22	3				55
N937 - ROUTE D'YVOIR VERS SPONTIN	15.3	98A	16	9	1				26
N938 - ROUTE D'OCQUIER VERS LEIGNON	15.6	1B	81	55	14	4			154



INFRACTIONS DE VITESSE (autoroutes incluses) : ENDROIT DU CONTRÔLE

2023

Rue	Borne Kilométrique	Nr de maison	Excès de 0-10 km/h	Excès de 11-20 km/h	Excès de 21-30 km/h	Excès de 31-40 km/h	Excès de plus de 40 km/h	Excès de ??? km/h	TOTAL
N938 - ROUTE D'OCQUIER VERS OCQUIER	15.6	1B	39	20	3	1	1		64
N949 Ciney (N97) - Rochefort (N86)	8.7		2	5	3				10
N97 ACHENE DIRECTION CINEY	041.1		93	81	37	14	7		232
N97 ACHENE DIRECTION LIEGE	041.1		88	50	17	5	2		162
N97 ACHENE - DIRECTION PHILIPPEVILLE	041.1	*	73	41	14	6	1		135
N97 ACHENE DIRECTION PHILIPPEVILLE	040.3		144	68	26	4	3		245
N97 Direction Clavier	40.5				1				1
N97 Direction Clavier	41.7							1	1
N97 Direction Clavier								1	1
N97 DIRECTION DINANT	047.9		3.199	2.053	520	99	13		5.884
N97 DIRECTION HAMOIS	047.0		2.178	1.318	526	103	21		4.146
N97 DIRECTION LIEGE	042.6	*	144	286	72	21	8		531
N97 DIRECTION LIEGE	042.6		762	764	165	33	13		1.737
N97 - ROUTE CHARLEMAGNE VERS LIEGE	47		708	387	136	28	14		1.273
PESSOUX - N004 VERS BRUXELLES	85.8		69	68	30	9	5		181
PESSOUX - N004 VERS MARCHE-EN-FAMENNE	85.8	*	29	36	8	3	2		78
PESSOUX - N004 VERS MARCHE-EN-FAMENNE	85.8		82	48	19	4	1		154
Place Emile Vandervelde		1						1	1
RN929 VERS ROCHEFORT	28.84		292	107	11	3	3		416
RN949 VERS ROCHEFORT	3.01		72	28	4		1		105
Route de Dinant		61	5	9					14
ROUTE DE DINANT VERS CINEY		11	28	3	3				34
ROUTE DE DINANT VERS DINANT		11	43	7					50
Route des Caves		55	2	3					5
Route d'Ocquier		17	71	53	9	2			135
Route d'Ocquier		24	15	8	2				25
ROUTE D'OCQUIER VERS LEIGNON		17	77	51	8				136



INFRACTIONS DE VITESSE (autoroutes incluses) : ENDROIT DU CONTRÔLE

2023

Rue	Borne Kilometrique	Nr de maison	Excès de 0-10 km/h	Excès de 11-20 km/h	Excès de 21-30 km/h	Excès de 31-40 km/h	Excès de plus de 40 km/h	Excès de ??? km/h	TOTAL
ROUTE D'OCQUIER VERS LEIGNON		9A	56	9	1				66
ROUTE D'OCQUIER VERS MAFFE		9A	84	20	3				107
ROUTE D'OCQUIER VERS OCQUIER		17	30	14	4	1	1		50
Route d'Yvoir		98A	107	99	8	4			218
ROUTE D'YVOIR VERS CINEY		98A	50	43	7	1			101
ROUTE D'YVOIR VERS SPONTIN		98A	37	36	3				76
Rue de Barvaux		157	4	1		1			6
Rue de Barvaux		165	24	16	2	2			44
Rue de Barvaux		204	8	5					13
RUE DE BARVAUX VERS ROCHEFORT		157	137	110	22	1			270
RUE DE BARVAUX VERS SINSIN		157	111	97	27		1		236
Rue des Purnalîs								1	1
Rue d'Omalîus								1	1
Rue du Chêne		42F	2	5	1	1			9
Rue du Cortée		129	28	5	1				34
RUE DU CORTEE VERS ROCHEFORT		129	74	35	7	1			117
RUE DU CORTEE VERS SINSIN		129	46	24	6	1			77
Rue du Forbot		89A	60	40	10	3			113
Rue du Forbot		92B	25	25	2				52
RUE DU FORBOT VERS ACHENE		89/A	35	45	15	8			103
RUE DU FORBOT VERS CHAPOIS		89/A	12	13	2	1			28
RUE SAINT GILLES VERS CINEY		21	9	7	1	1			18
RUE SAINT GILLES VERS CINEY		31	136	68	9	2			215
RUE SAINT GILLES VERS HAMOIS		21	18	9	1				28
RUE SAINT GILLES VERS HAMOIS		31	146	102	17	4			269
Saint Gilles		10						1	1
Saint Gilles		31	60	32	7				99



INFRACTIONS DE VITESSE (autoroutes incluses) : ENDROIT DU CONTRÔLE

2023

Rue	Borne Kilométrique	Nr de maison	Excès de 0-10 km/h	Excès de 11-20 km/h	Excès de 21-30 km/h	Excès de 31-40 km/h	Excès de plus de 40 km/h	Excès de ??? km/h	TOTAL
Saint Gilles								1	1
TOTAL			16.509	9.915	3.008	709	232	16	30.389

Hamois

Rue	Borne Kilométrique	Nr de maison	Excès de 0-10 km/h	Excès de 11-20 km/h	Excès de 21-30 km/h	Excès de 31-40 km/h	Excès de plus de 40 km/h	Excès de ??? km/h	TOTAL
Chaussée d'Andenne		10	66	43	12	3	5		129
Chaussée d'Andenne		30	21	17	6	3	2		49
Chaussée d'Andenne		6	28	24	4	1			57
Chaussée d'Andenne								1	1
CHAUSSEE D'ANDENNE VERS ANDENNE		1	23	18	8	1			50
CHAUSSEE D'ANDENNE VERS ANDENNE		10	26	20	5	3	1		55
CHAUSSEE D'ANDENNE VERS ANDENNE		30	27	32	6	1	2		68
CHAUSSEE D'ANDENNE VERS ANDENNE		6	167	153	36	5	5		366
CHAUSSEE D'ANDENNE VERS CINEY		1	25	9	3	1	1		39
CHAUSSEE D'ANDENNE VERS CINEY		10	22	9	3	1			35
CHAUSSEE D'ANDENNE VERS CINEY		30	46	31	9	5	2		93
CHAUSSEE D'ANDENNE VERS CINEY		6	253	213	60	9	4		539
Chaussée de Huy		9	21	30	14	3			68
CHAUSSEE DE HUY VERS OHEY		9	257	285	76	10	1		629
CHAUSSEE DE HUY VERS SPONTIN		9	416	451	126	23	6		1.022
Chaussée de Liège		112	44	23	8	2			77
Chaussée de Liège		112B	56	34	8	1	1		100
Chaussée de Liège		74	57	22	2				81
Chaussée de Liège		96	79	67	9	1	1		157
Chaussée de Liège								1	1
CHAUSSEE DE LIEGE VERS CINEY		112	8	4	1				13



INFRACTIONS DE VITESSE (autoroutes incluses) : ENDROIT DU CONTRÔLE

2023

Rue	Borne Kilometrique	Nr de maison	Excès de 0-10 km/h	Excès de 11-20 km/h	Excès de 21-30 km/h	Excès de 31-40 km/h	Excès de plus de 40 km/h	Excès de ??? km/h	TOTAL
CHAUSSEE DE LIEGE VERS CINEY		112B	59	44	9				112
CHAUSSEE DE LIEGE VERS CINEY		74	15	2					17
CHAUSSEE DE LIEGE VERS CINEY		96	80	53	22	5			160
CHAUSSEE DE LIEGE VERS DINANT		65	74	30	4				108
CHAUSSEE DE LIEGE VERS HAVELANGE		112	1	1					2
CHAUSSEE DE LIEGE VERS HAVELANGE		112B	73	39	13	1			126
CHAUSSEE DE LIEGE VERS HAVELANGE		74	24	9					33
CHAUSSEE DE LIEGE VERS HAVELANGE		96	50	48	14	2			114
CHAUSSEE DE LIEGE VERS LIEGE		65	124	16	1				141
Chaussée de Marche		35	28	17	2				47
CHAUSSEE DE MARCHÉ VERS EMPTINNE		35	1						1
CHAUSSEE DE MARCHÉ VERS NATOYE		35	6	4					10
N4 Direction Bruxelles	78.6							1	1
N4 Direction Bruxelles	81.0							1	1
N4 Direction Bruxelles								2	2
N4 Direction Luxembourg	78.0				1				1
N4 EMPTINNE DIRECTION LUXEMBOURG	082.0		200	149	51	9	7		416
N4 NATOYE - DIRECTION LUXEMBOURG	077.5	*	19	10	1				30
N921 Ciney - Bierwart (Fernelmont)(N643)	5.7		9	5	2				16
N 921 VERS ANDENNE	4		62	31	4				97
N 921 VERS CINEY	4		142	96	19	6			263
N946 - CHAUSSEE DE HUY VERS OHEY	3.9	7	62	62	11	4	1		140
N946 - CHAUSSEE DE HUY VERS SPONTIN	3.9	7	19	31	11	4			65
N97 - CHAUSSEE DE LIEGE VERS DINANT	47.8		991	1.093	258	45	11		2.398
N97 - CHAUSSEE DE LIEGE VERS DINANT	52.5	121	25	8	3		1		37
N97 - CHAUSSEE DE LIEGE VERS LIEGE	47.8		1	4		2			7
N97 - CHAUSSEE DE LIEGE VERS LIEGE	52.5	121	76	47	8	4	7		142



INFRACTIONS DE VITESSE (autoroutes incluses) : ENDROIT DU CONTRÔLE

2023

Rue	Borne Kilometrique	Nr de maison	Excès de 0-10 km/h	Excès de 11-20 km/h	Excès de 21-30 km/h	Excès de 31-40 km/h	Excès de plus de 40 km/h	Excès de ??? km/h	TOTAL
N97 Direction Clavier	48.5		83	59	14	4	1		161
N97 Direction Philippeville	48.5		27	13	3				43
N97 Direction Philippeville			1						1
N 97 VERS DINANT	48.5		85	35	5	2			127
N 97 VERS LIEGE	48.5		323	243	49	7	3		625
RN921 VERS CINEY	5.75		3	6	1				10
RN97 VERS DINANT	48.55	47	5	4					9
RN97 VERS DINANT	48.55		7	6					13
RN97 VERS DINANT	51.10		94	28	5		1		128
RN97 VERS LIEGE	48.55		38	44	7	3	1		93
RN97 VERS LIEGE	51.10		255	98	16	7	5		381
Rue de Champion		9	2						2
Rue de Lenny		21	10	2					12
TOTAL			4.716	3.822	930	178	69	6	9.721

Havelange

Rue	Borne Kilometrique	Nr de maison	Excès de 0-10 km/h	Excès de 11-20 km/h	Excès de 21-30 km/h	Excès de 31-40 km/h	Excès de plus de 40 km/h	Excès de ??? km/h	TOTAL
Avenue de Criel		45C	35	21	6	2			64
Avenue de Criel		48	1						1
Avenue de Criel								1	1
Chaussée de Liège		10	69	47	12	4	1		133
CHAUSSEE DE LIEGE VERS DURBUY		10	11	11	5				27
CHAUSSEE DE LIEGE VERS LIEGE		10	73	57	16	1	2		149
CHAUSSEE DE LIEGE VERS MARCHÉ		10	69	50	9	2			130
CHAUSSEE DE LIEGE VERS SOMME-LEUZE		10	15	7	3	1			26
Grand-Route		10						1	1



INFRACTIONS DE VITESSE (autoroutes incluses) : ENDROIT DU CONTRÔLE

2023

Rue	Borne Kilométrique	Nr de maison	Excès de 0-10 km/h	Excès de 11-20 km/h	Excès de 21-30 km/h	Excès de 31-40 km/h	Excès de plus de 40 km/h	Excès de ??? km/h	TOTAL
Grand-Route		12						1	1
GRAND-ROUTE VERS BARVAUX-CONDROZ	4.0		24	19	2	1			46
GRAND-ROUTE VERS MAFFE	4.0		2			1			3
Malihoux		10	15	10	6				31
MALIHOUX VERS HAVELANGE CENTRE		10	163	170	33				366
MALIHOUX VERS OHEY		10	172	144	23	3	1		343
MEAN - N 063 VERS MARCHE-EN-FAMENNE	036.3		8	2		1			11
N63 Direction Liège Entrée N638-N938								1	1
N63 Direction Marche-en-Famenne	37.0		1	4	26	23	20		74
N63 Direction Marche-en-Famenne	37.2				1				1
N63 MAFFE DIRECTION MARCHE-EN-FAMENNE	037.0		55	499	173	31	9		767
N63 VERS MARCHE-EN-FAMENNE	37.0		9	110	42	14	1		176
N938 - ROUTE DE MEAN VERS LEIGNON	2.15	4	9	3					12
N938 - ROUTE DE MEAN VERS OCQUIER	2.15	4	1	1					2
N97 Direction Clavier	54.7							1	1
N97 DIRECTION DINANT	55.1		59	34	9	5	2		109
N97 DIRECTION LIEGE	55.1		71	54	16	3	1		145
N 983 - RUE D'ANDENNE VERS ANDENNE	9.45	16	1	1					2
N 983 - RUE D'ANDENNE VERS HAVELANGE CENTRE	9.45	16	1	1					2
RN 636 VERS CINEY	18.3		120	94	29	4			247
RN 636 VERS LIEGE	18.3		210	180	37	2	2		431
RN97 VERS LIEGE	59.18		253	88	11	6	3		361
RN983 VERS HAVELANGE	13.46		20	8		2			30
RN983 VERS MAFFE	13.46		16	3					19
Route de Dinant		9	76	49	9	1			135
ROUTE DE DINANT VERS LEIGNON		9	19	13	3				35
ROUTE DE DINANT VERS OCQUIER		9	44	30	3				77



INFRACTIONS DE VITESSE (autoroutes incluses) : ENDROIT DU CONTRÔLE

2023

Rue	Borne Kilométrique	Nr de maison	Excès de 0-10 km/h	Excès de 11-20 km/h	Excès de 21-30 km/h	Excès de 31-40 km/h	Excès de plus de 40 km/h	Excès de ??? km/h	TOTAL
ROUTE DE DURBUY VERS HAVELANGE		5	85	54	23	2			164
ROUTE DE DURBUY VERS SOMME-LEUZE		5	91	55	18	1			165
Route de Méan		5	31	29	7				67
Rue Bierwa		30	17	13		1			31
Rue Bierwa		30A	112	89	16	4			221
RUE BIERWA VERS MEAN		30	66	47	5	2			120
RUE BIERWA VERS OCQUIER		30A	24	21	4	1			50
RUE BIERWA VERS PESSOUX		30	93	97	12	3			205
RUE BIERWA VERS PESSOUX		30A	38	40	7				85
Rue d'Andenne								1	1
Rue de la Station		154	24	14	3				41
Rue de la Station		169	71	51	13	1			136
TOTAL			2.274	2.220	582	122	42	6	5.246

Somme-Leuze

Rue	Borne Kilométrique	Nr de maison	Excès de 0-10 km/h	Excès de 11-20 km/h	Excès de 21-30 km/h	Excès de 31-40 km/h	Excès de plus de 40 km/h	TOTAL
N4 Direction Luxembourg	92.0				1			1
N4 Direction Luxembourg	94.2				1			1
N4 Direction Luxembourg	96.0				1			1
N4 Direction Luxembourg				1	1	1		3
N4 SINSIN DIRECTION NAMUR	094.7		528	236	67	8	6	845
N63 BAILLONVILLE DIRECTION LIEGE	045.4		479	176	62	9	7	733
N63 BAILLONVILLE DIRECTION MARCHE-EN-FAMENNE	045.4		309	141	32	12	4	498
N63 Direction Marche-en-Famenne	41.3		1	5	8	1	1	16
N63 Direction Marche-en-Famenne	45.4			1	1			2
N63 Direction Marche-en-Famenne	46.1		33	30	6	2	1	72



INFRACTIONS DE VITESSE (autoroutes incluses) : ENDROIT DU CONTRÔLE

2023

Rue	Borne Kilométrique	Nr de maison	Excès de 0-10 km/h	Excès de 11-20 km/h	Excès de 21-30 km/h	Excès de 31-40 km/h	Excès de plus de 40 km/h	TOTAL
N63 Direction Ougrée (Liège)	45.4		47	23	30	19	13	132
N63 VERS LIEGE	40.27			5	15	6	2	28
N 63 VERS MARCHE	41.3		90	37	19	4	2	152
N63 VERS MARCHE	41.3		90	42	11	2	1	146
N929 - ROUTE DE FRANCE VERS HEURE	41.6	8	63	41	4	4	2	114
N929 - ROUTE DE FRANCE VERS NOISEUX	41.6	8	4	2	1	1		8
N929 - RUE DE L'OURTHE VERS BAILLONVILLE	44.5	28	3					3
N929 - RUE DE L'OURTHE VERS DURBUY	44.5	28	2	4	3			9
N953 Liaison N983 - N63	45.4		1					1
RN 63 VERS LIEGE	45.4		1.750	568	121	30	4	2.473
RN63 VERS LIEGE	46.1		27	18	4	2	2	53
RN 63 VERS MARCHE	45.4		184	62	15	5		266
RN63 VERS MARCHE	46.1		19	9	3	5	2	38
RN929 VERS DURBUY	44.18		25	10	5	2	2	44
Route de France		8	57	31	2			90
ROUTE DE FRANCE VERS HEURE		6	49	36	7			92
ROUTE DE FRANCE VERS HEURE		8	68	49	9	2		128
ROUTE DE FRANCE VERS HEURE		8A	18	7				25
ROUTE DE FRANCE VERS NOISEUX		6	22	10	2			34
ROUTE DE FRANCE VERS NOISEUX		8	38	14	2	1		55
ROUTE DE FRANCE VERS NOISEUX		8A	12	8	2			22
Route de Givet		12	14	6	2			22
ROUTE DE MARCHE VERS MARCHE-EN-FAMENNE		6	832	512	130	82	33	1.589
Rue de Durbuy		16	30	41	18	4	2	95
RUE DE DURBUY VERS DURBUY		16	71	54	11			136
RUE DE DURBUY VERS DURBUY		18	37	25	10		2	74
RUE DE DURBUY VERS MEAN		16	22	10	8		1	41



INFRACTIONS DE VITESSE (autoroutes incluses) : ENDROIT DU CONTRÔLE

2023

Rue	Borne Kilometrique	Nr de maison	Excès de 0-10 km/h	Excès de 11-20 km/h	Excès de 21-30 km/h	Excès de 31-40 km/h	Excès de plus de 40 km/h	TOTAL
RUE DE DURBUY VERS MEAN		18	3	3				6
Rue de Liège		37	44	31	17	1	5	98
Rue de Liège		6	10	11	1			22
RUE DE LIEGE VERS LIEGE		6	11	4	1			16
RUE DE LIEGE VERS MARCHE		6	8	4	2			14
Rue de l' Ourthe, Noiseux		15B		1				1
RUE TIGE-DE-NETTINNE VERS CINEY	31.82	10	9	16	7	5		37
RUE TIGE-DE-NETTINNE VERS SOMME-LEUZE	31.82	10	25	45	20	5		95
TOTAL			5.035	2.329	662	213	92	8.331



INFRACTIONS DE VITESSE (autoroutes incluses) : RÉGIME VITESSE

2023

Vitesse autorisée	Excès de 0-10 km/h	Excès de 11-20 km/h	Excès de 21-30 km/h	Excès de 31-40 km/h	Excès de plus de 40	Excès de ??? km/h	TOTAL
30	585	194	53	3	0	0	835
50	13.061	9.265	2.371	467	99	0	25.263
60	79	109	47	1	1	0	237
70	1.609	1.793	572	132	61	0	4.167
90	5.686	3.294	797	271	116	0	10.164
100	1	1	0	0	0	0	2
120	7.511	3.630	1.342	348	158	0	12.989
Inconnu	2	0	0	0	0	28	30
TOTAL	28.534	18.286	5.182	1.222	435	28	53.687

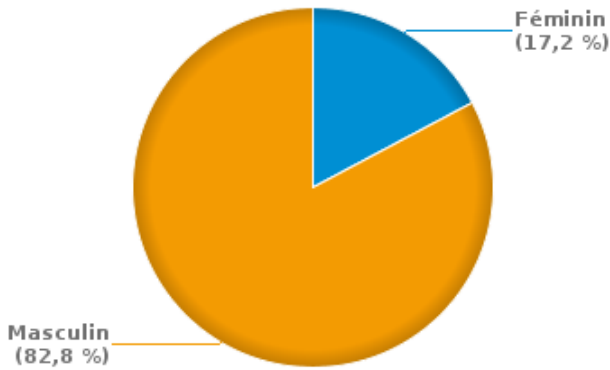


INFRACTIONS ROUTIÈRES (autoroutes incluses) : PROFIL DES CONTREVENANTS 2023

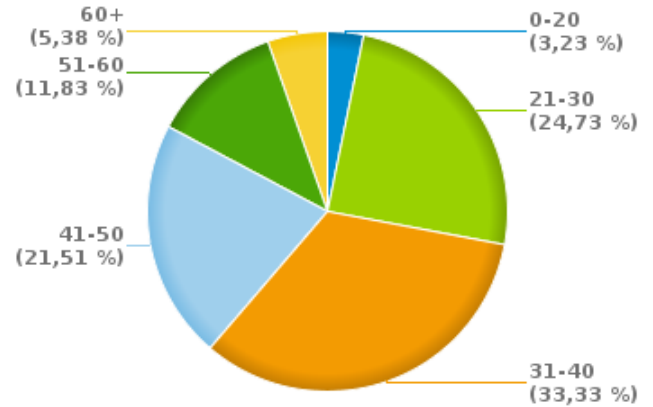
Nombre d'infractions d'alcool par catégorie d'âge et par sexe

	Masculin	Féminin	TOTAL
0-20	3	0	3
21-30	21	2	23
31-40	27	4	31
41-50	13	7	20
51-60	8	3	11
60+	5	0	5
TOTAL	77	16	93

% infractions alcool par sexe pour l'année 2023



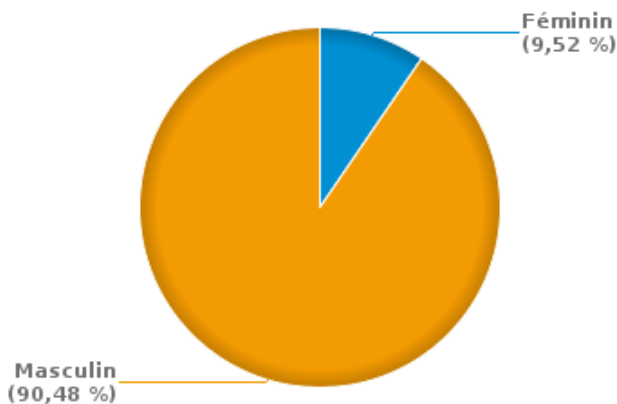
% infractions alcool par catégorie d'âge pour l'année 2023



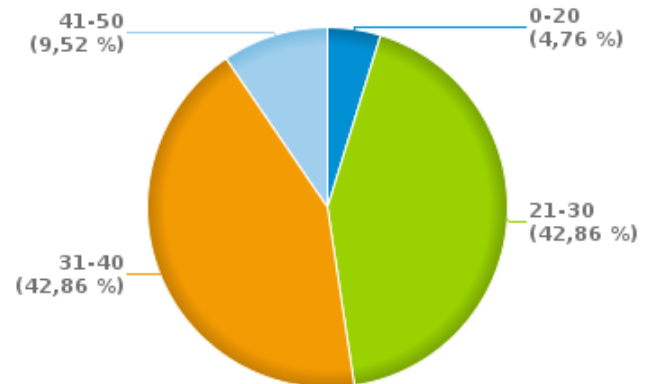
Nombre d'infractions de drogues par catégorie d'âge et par sexe

	Féminin	Masculin	TOTAL
0-20	0	1	1
21-30	0	9	9
31-40	2	7	9
41-50	0	2	2
TOTAL	2	19	21

% infractions drogues par sexe pour l'année 2023



% infractions drogues par catégorie d'âge pour l'année 2023





INFRACTIONS ROUTIÈRES
FILTRES ET PARAMÈTRES SELECTIONNÉS
DANS CE RAPPORT

Année de début de l'infraction	2015
Année de fin de l'infraction	2023
Trimestre(s)	Trim. 1;Trim. 2;Trim. 3;Trim. 4
Zone de police	ZP CONDROZ-FAMENNE (CINEY)
Unité locale/fédérale	
Hors/sur autoroute	(autoroutes incluses)
Unité de police constatante	
Date de clôture de la banque de données	30/04/24

Date de mise à jour du rapport	01 JUIL. 2024 10:22:52
---------------------------------------	------------------------