

**Aperçu
Infractions routières
(autoroutes incluses)
2023**

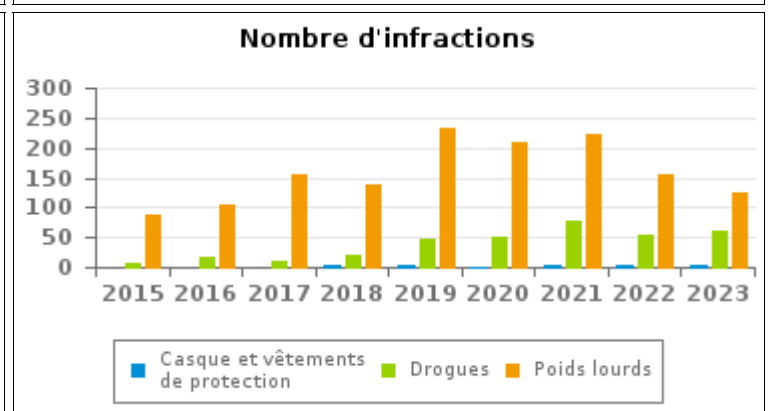
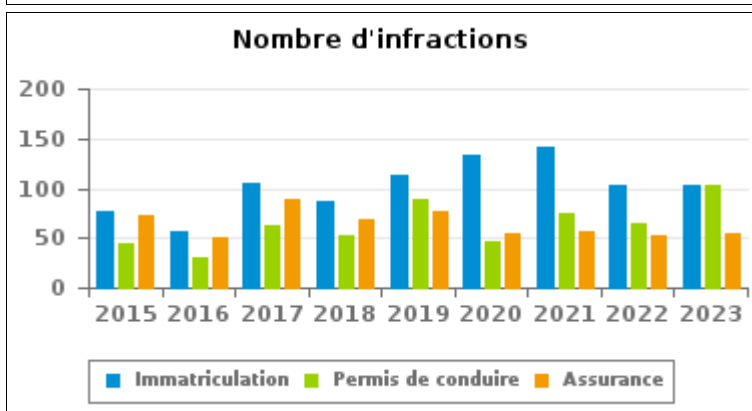
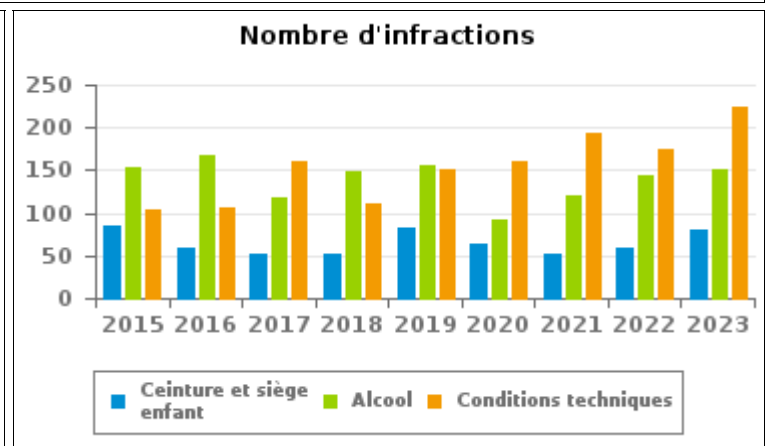
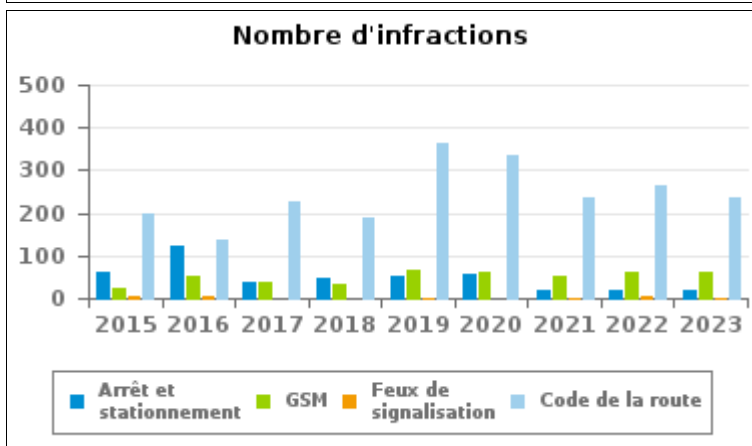
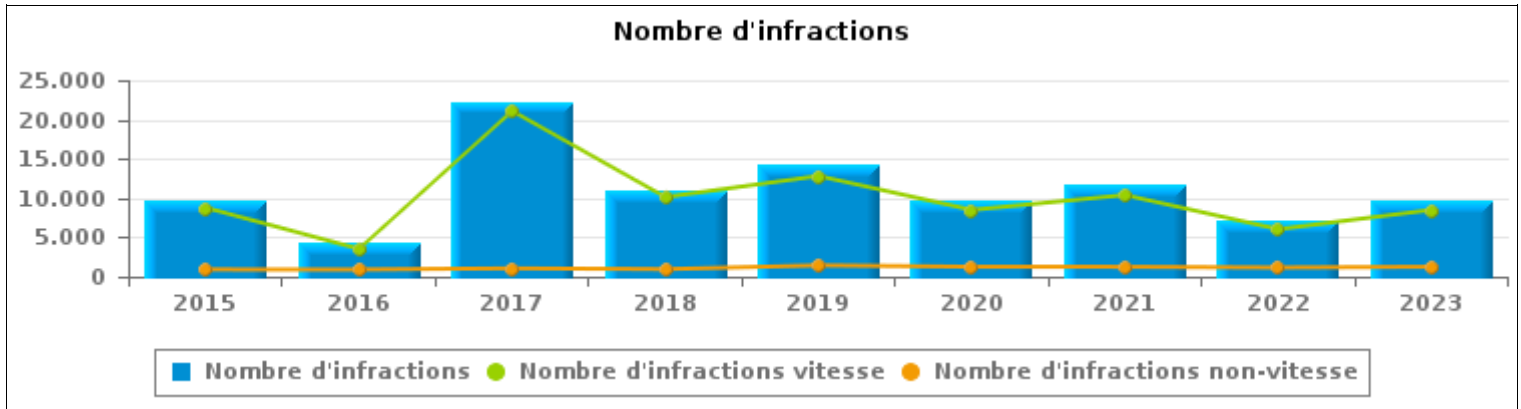
**ZP LESSE ET LHOMME
(ROCHEFORT)**



INFRACTIONS ROUTIÈRES (autoroutes incluses) : APERÇU GÉNÉRAL

Comparaison par année: 2015-2023

	2015	2016	2017	2018	2019	2020	2021	2022	2023
NOMBRE TOTAL D'INFRACTIONS	9.694	4.446	22.148	11.086	14.255	9.762	11.639	7.204	9.748
INFRACTIONS PAR THEME									
	2015	2016	2017	2018	2019	2020	2021	2022	2023
Vitesse	8.776	3.535	21.085	10.130	12.816	8.494	10.389	6.042	8.491
Arrêt et stationnement	63	124	40	47	53	58	19	19	19
GSM	25	50	39	35	66	62	50	62	63
Casque et vêtements de protection	0	0	0	2	2	1	2	2	3
Ceinture et siège enfant	84	58	53	51	82	63	52	60	81
Feux de signalisation	3	3	0	0	2	0	1	4	2
Code de la route	199	139	225	190	361	333	236	264	237
Alcool	154	168	118	149	156	93	120	145	150
Drogues	6	17	11	21	47	51	76	53	62
Conditions techniques	103	107	161	112	152	161	193	175	224
Immatriculation	77	57	105	87	114	133	142	103	103
Permis de conduire	44	30	63	52	88	47	74	64	104
Assurance	72	50	88	69	77	55	57	53	55
Poids lourds	87	104	156	137	233	208	222	156	126
Autres	1	1	3	1	3	0	3	1	0
Inconnu	0	3	1	3	3	3	3	1	28





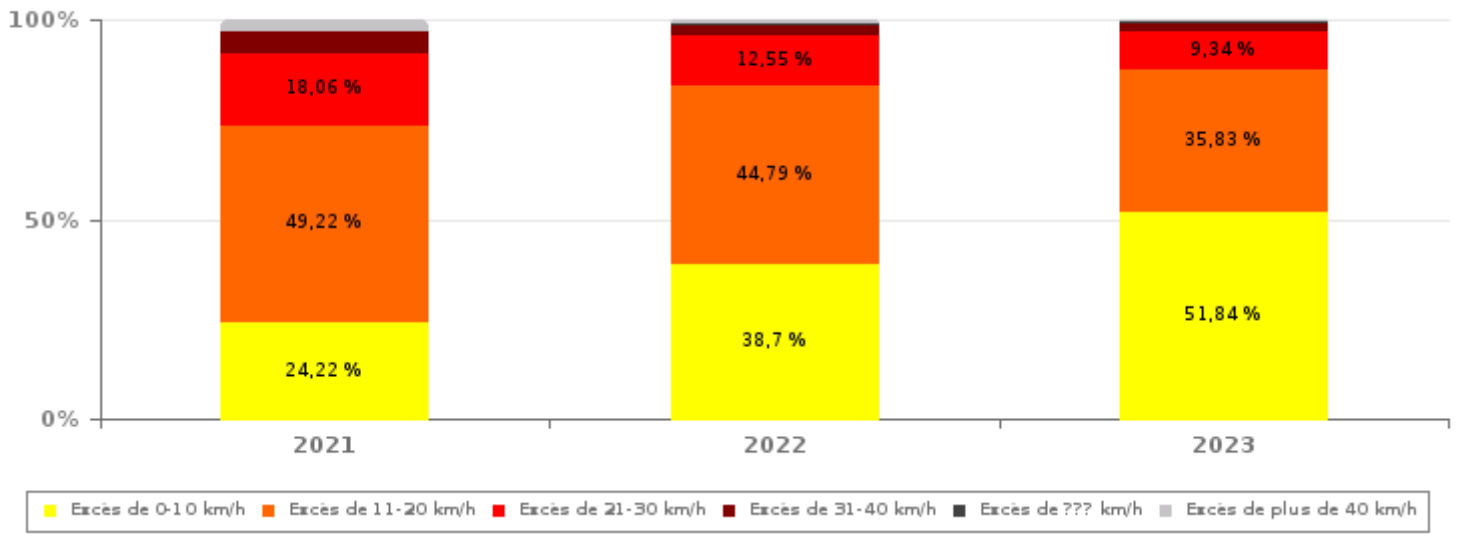
INFRACTIONS ROUTIÈRES (autoroutes incluses) : APERÇU GÉNÉRAL

INFRACTIONS PAR DEGRE DE GRAVITE

Comparaison par année: 2015-2023

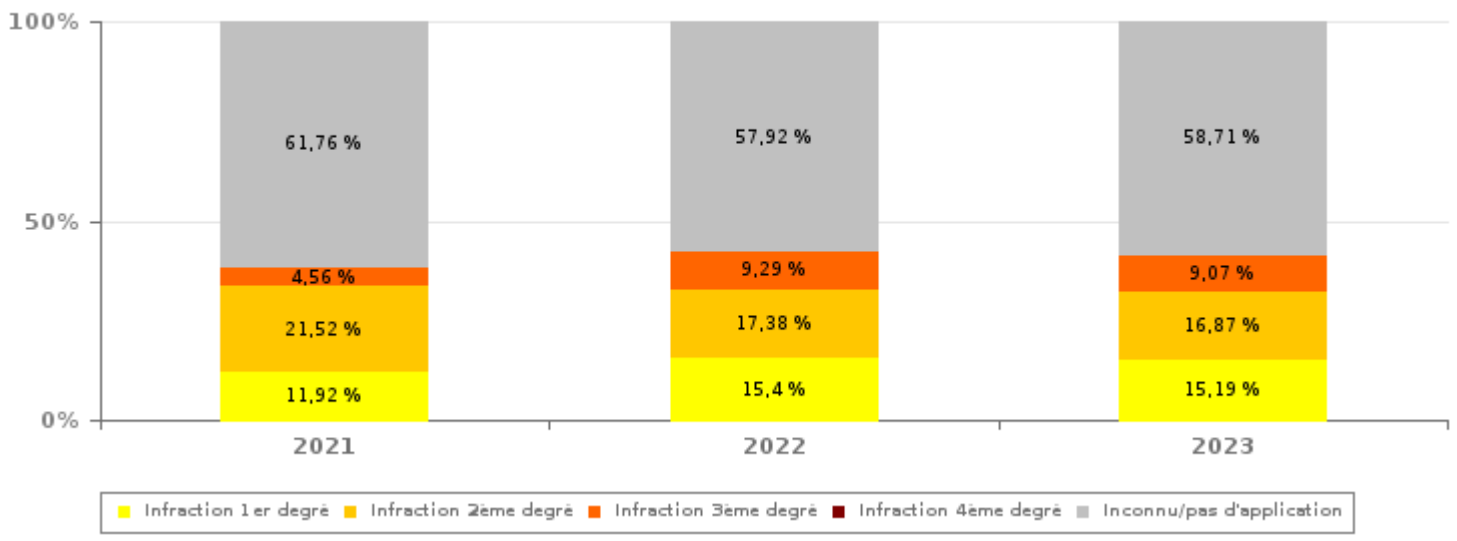
VITESSE	2015	2016	2017	2018	2019	2020	2021	2022	2023
Excès de 0-10 km/h	2.829	1.161	3.402	2.940	4.453	2.790	2.516	2.338	4.402
Excès de 11-20 km/h	3.972	1.753	8.762	3.034	4.951	4.068	5.113	2.706	3.042
Excès de 21-30 km/h	1.447	478	5.772	2.210	2.080	1.195	1.876	758	793
Excès de 31-40 km/h	374	116	2.306	1.372	910	300	564	154	181
Excès de plus de 40 km/h	131	22	804	515	397	130	296	70	64
Excès de ??? km/h	23	5	39	59	25	11	24	16	9
Sous-total VITESSE	8.776	3.535	21.085	10.130	12.816	8.494	10.389	6.042	8.491

Nombre d'infractions (vitesse): répartition selon la gravité



NON-VITESSE	2015	2016	2017	2018	2019	2020	2021	2022	2023
1er degré	191	172	287	210	198	248	149	179	191
2ème degré	213	169	137	157	409	332	269	202	212
3ème degré	43	28	39	41	73	63	57	108	114
4ème degré	1	3	3	1	0	0	3	0	2
Inconnu/Pas d'application	470	539	597	547	759	625	772	673	738
Sous-total NON-VITESSE	918	911	1.063	956	1.439	1.268	1.250	1.162	1.257

Nombre d'infractions (non-vitesse): répartition selon la gravité





INFRACTIONS ROUTIÈRES (autoroutes incluses) : APERÇU GÉNÉRAL

INFRACTIONS PAR DEGRE DE GRAVITE

Comparaison par année: 2015-2023



INFRACTIONS ROUTIÈRES (autoroutes incluses) : APERÇU GÉNÉRAL

Comparaison par mois pour l'année 2023

	Jan	Fév	Mar	Avr	Mai	Juin	Juil	Août	Sep	Oct	Nov	Déc	TOTAL
NOMBRE TOTAL D'INFRACTIONS	681	1.205	878	633	500	403	844	463	193	1.994	337	1.617	9.748
INFRACTIONS PAR THEME													
Vitesse	563	1.076	750	520	394	323	742	351	136	1.872	248	1.516	8.491
Arrêt et stationnement	2	1	0	1	6	0	3	2	0	0	2	2	19
GSM	6	7	8	6	1	4	7	7	1	10	4	2	63
Casque et vêtements de protection	0	0	0	0	0	1	2	0	0	0	0	0	3
Ceinture et siège enfant	5	3	11	7	6	5	4	5	7	2	8	18	81
Feux de signalisation	0	0	0	1	1	0	0	0	0	0	0	0	2
Code de la route	32	25	27	17	18	19	20	19	13	14	14	19	237
Alcool	14	5	18	18	16	12	8	24	6	12	7	10	150
Drogues	8	0	7	5	8	4	7	7	4	2	6	4	62
Conditions techniques	16	36	27	14	15	12	26	13	8	25	16	16	224
Immatriculation	5	14	7	15	7	8	12	10	3	7	7	8	103
Permis de conduire	7	7	9	12	11	3	2	8	10	9	9	17	104
Assurance	8	2	3	5	4	5	4	9	0	5	6	4	55
Poids lourds	15	29	11	12	13	7	7	7	2	21	1	1	126
Autres	0	0	0	0	0	0	0	0	0	0	0	0	0
Inconnu	0	0	0	0	0	0	0	1	3	15	9	0	28
INFRACTIONS PAR DEGRE DE GRAVI													
VITESSE													
Excès de 0-10 km/h	234	473	315	252	169	157	469	173	64	1.086	128	882	4.402
Excès de 11-20 km/h	248	426	328	198	163	125	196	129	54	564	97	514	3.042
Excès de 21-30 km/h	57	130	83	50	45	35	53	38	15	172	19	96	793
Excès de 31-40 km/h	17	31	17	14	12	4	20	6	3	33	3	21	181
Excès de plus de 40 km/h	5	14	7	5	5	2	4	3	0	15	1	3	64
Excès de ??? km/h	2	2	0	1	0	0	0	2	0	2	0	0	9
Sous-total VITESSE	563	1.076	750	520	394	323	742	351	136	1.872	248	1.516	8.491
NON-VITESSE													
1er degré	20	21	23	17	20	14	19	13	8	7	13	16	191
2ème degré	15	19	24	20	16	13	21	20	11	9	18	26	212
3ème degré	13	10	11	11	5	7	9	10	6	18	5	9	114
4ème degré	0	0	0	0	0	2	0	0	0	0	0	0	2
Inconnu/Pas d'application	70	79	70	65	65	44	53	69	32	88	53	50	738
Sous-total NON-VITESSE	118	129	128	113	106	80	102	112	57	122	89	101	1.257



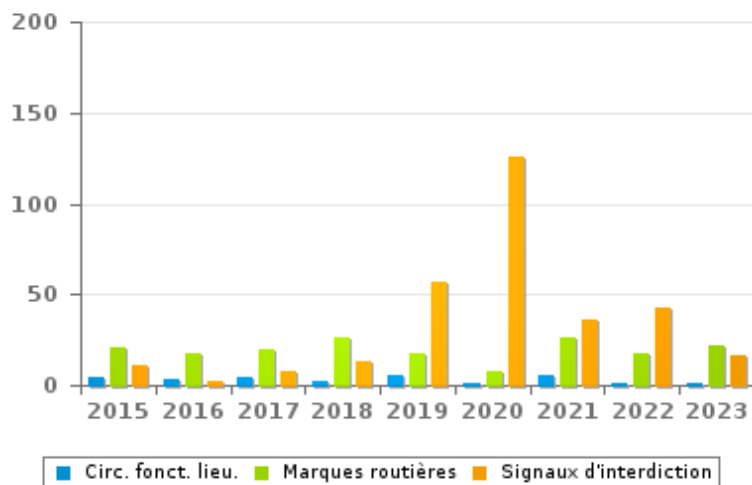
INFRACTIONS ROUTIÈRES (autoroutes incluses) : APERÇU GÉNÉRAL (DÉTAIL)

Comparaison par année: 2015-2023

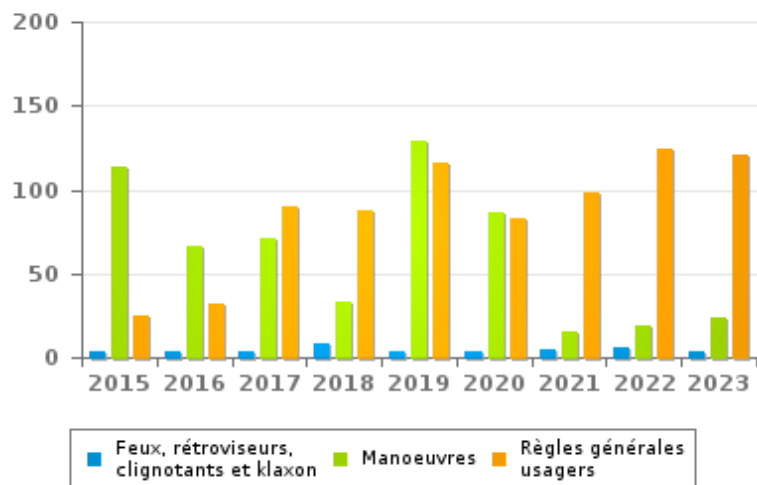
Code de la route

	2015	2016	2017	2018	2019	2020	2021	2022	2023
Règles générales usagers	25	32	90	87	116	83	98	124	121
Manoeuvres	114	66	71	33	129	86	15	19	24
Signaux d'interdiction	11	2	8	13	57	126	36	43	16
Chargement des véhicules (code de la route)	12	10	14	7	20	16	40	49	35
Marques routières	21	18	20	26	17	8	26	17	22
Feux, rétroviseurs, clignotants et klaxon	3	3	4	8	4	3	5	6	3
Injonctions des agents qualifiés	5	2	4	8	2	4	4	1	1
Circulation en fonction du lieu	4	3	4	2	5	1	6	1	1
Signaux d'obligation	1	0	5	1	4	1	1	0	6
Priorité	2	2	2	1	3	3	3	0	1
Transport de personnes (code de la route)	0	0	2	3	2	1	1	4	4
Code de la route: autres	1	0	0	0	2	1	0	0	2
Comportement à l'égard de certains usagers	0	1	1	1	0	0	1	0	1
TOTAL	199	139	225	190	361	333	236	264	237

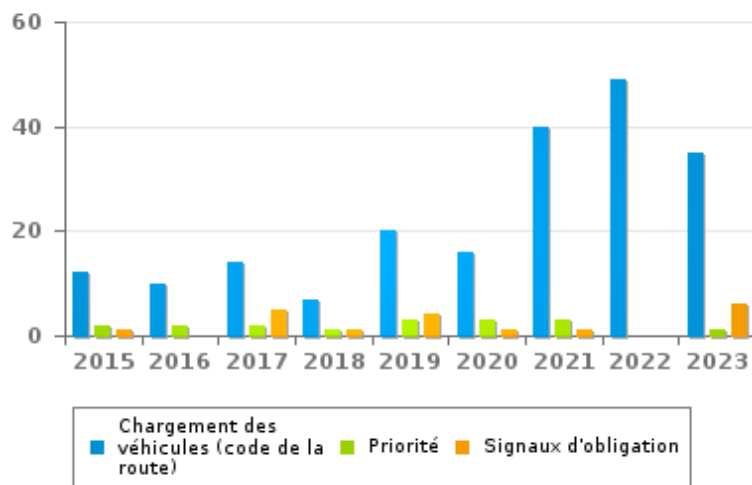
Nombre d'infractions



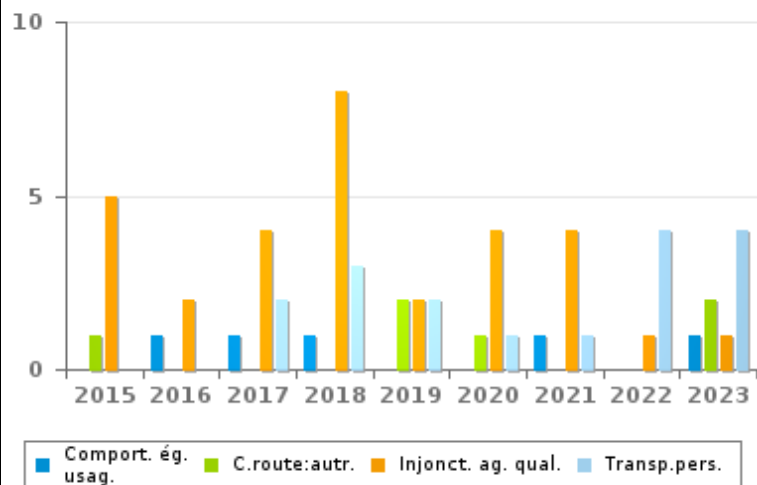
Nombre d'infractions



Nombre d'infractions



Nombre d'infractions





INFRACTIONS ROUTIÈRES (autoroutes incluses) : TOP 5 DES INFRACTIONS

2023

Toutes les infractions

Theme	Article de loi	Nombre d'infractions	% (*)
Vitesse	Art. 11.2.1°.a). En dehors des agglomérations, la vitesse est limitée à 120 km à l'heure sur les autoroutes [...].	3.343	34,29%
Vitesse	[Rég. w. :] Art. 11.1. Dans les agglomérations, la vitesse est limitée à 50 km à l'heure [...].	4.400	45,14%
Vitesse	[Rég. w. :] Art. 11.2.2°.b). En dehors des agglomérations, la vitesse est limitée à 90 km à l'heure sur les autres voies publiques.	222	2,28%
Vitesse	[Rég. w. :] Art. 11.2.2°. b). En dehors des agglomérations, la vitesse est limitée à 90 km à l'heure [...] sur les autres voies publiques. Les limitations de vitesse inférieures imposées par le signal C43 ou résultant de l'article 11.3. restent d'application. Art. 5. Les usagers doivent se conformer aux signaux lumineux de circulation, aux signaux routiers et aux marques routières, lorsque ceux-ci sont réguliers en la forme, suffisamment visibles et placés conformément aux prescriptions du [...] règlement [général sur la police de la circulation routière et de l'usage de la voie publique]. Art. 68.3. [...] Sign. C43 [avec la mention 70]. A partir du signal jusqu'au prochain carrefour [ou signal C45], interdiction de circuler à une vitesse supérieure à [70 km/h] [...].	324	3,32%
Conditions techniques	Art. 24.§1er. Aucun véhicule soumis au contrôle technique en vertu [...] [de l'AR du 15-03-1968] ne peut se trouver sur la voie publique s'il n'est pourvu d'un certificat de visite accompagné d'une vignette de contrôle en cours de validité et d'un rapport d'identification ou fiche technique correspondant à son utilisation et du document "Inspection visuelle du véhicule", pour autant que ces documents soient requis. [...] Pas d'application pour : 1° [...] déplacement, à vide, par le chemin le plus direct : a) entre la station de contrôle technique et la résidence ou le siège d'exploitation [...] du titulaire [...] ou du réparateur et vice versa; b) entre le lieu de résidence ou le siège d'exploitation du titulaire du véhicule et le siège d'exploitation du réparateur et vice versa; 2° [...] déplacement, par le chemin le plus direct, du poste frontière d'entrée en Belgique à la résidence ou au siège d'exploitation du titulaire du véhicule ou à la station de contrôle technique.	129	1,32%

Infractions du 4ème degré

Theme	Article de loi	Nombre d'infractions	% (*)
Code de la route	Constitue une infraction de 4ème degré en vertu de l'article 4.7° de l'AR du 30-09-2005 :Art. 50. Sauf autorisation spéciale de l'autorité légalement habilitée, il est interdit de se livrer sur la voie publique à des luttes de vitesse, ainsi qu'à des épreuves sportives, notamment des courses ou concours de vitesse, de régularité ou d'adresse.	2	0,02 %

(*) % par rapport au nombre total d'infractions

INFRACTIONS ROUTIÈRES (autoroutes incluses) : MOMENT

Nombre d'infractions selon le moment de la semaine

2023

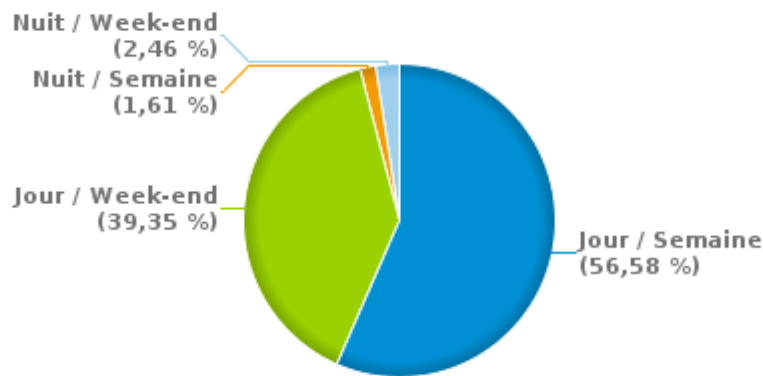


	Semaine			Week-end			TOTAL
	Jour	Nuit	Sous-total	Jour	Nuit	Sous-total	
Vitesse	4.728	109	4.837	3.520	134	3.654	8.491
Arrêt et stationnement	13	1	14	5	0	5	19
GSM	46	1	47	14	2	16	63
Casque et vêtements de protection	1	0	1	2	0	2	3
Ceinture et siège enfant	56	0	56	23	2	25	81
Feux de signalisation	2	0	2	0	0	0	2
Code de la route	171	7	178	46	13	59	237
Alcool	33	9	42	57	51	108	150
Drogues	35	0	35	17	10	27	62
Conditions techniques	158	9	167	51	6	57	224
Immatriculation	61	5	66	33	4	37	103
Permis de conduire	68	5	73	28	3	31	104
Assurance	30	3	33	17	5	22	55
Poids lourds	92	8	100	20	6	26	126
Autres	0	0	0	0	0	0	0
Inconnu	21	0	21	3	4	7	28
TOTAL	5.515	157	5.672	3.836	240	4.076	9.748

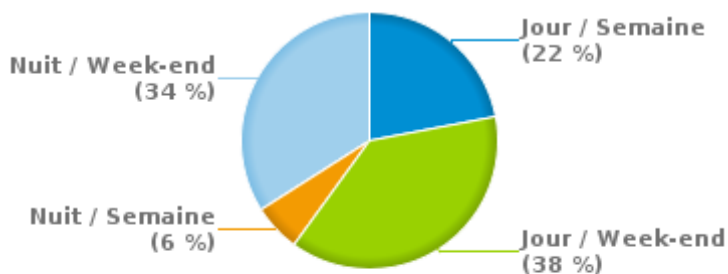
Weekend = Du vendredi 22h00 jusqu'au lundi 06h00
Semaine = Du lundi 06h00 jusqu'au vendredi 22h00

Jour: de 06h00 à 22h00
Nuit: de 22h00 à 06h00

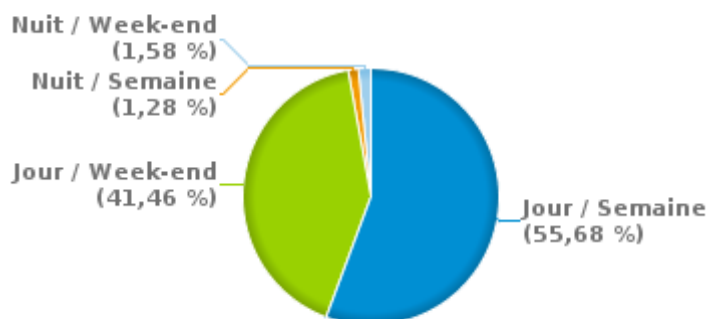
% infractions selon le moment pour l'année 2023



% infractions alcool selon le moment pour l'année 2023



% infractions vitesse selon le moment pour l'année 2023





INFRACTIONS DE VITESSE (autoroutes incluses) : ENDROIT DU CONTRÔLE

2023

Houyet

Rue	Borne Kilométrique	Nr de maison	Excès de 0-10 km/h	Excès de 11-20 km/h	Excès de 21-30 km/h	Excès de 31-40 km/h	Excès de plus de 40 km/h	Excès de ??? km/h	TOTAL
A4-E411 CIERGNON DIRECTION LUXEMBOURG (L)	090.6		1.717	991	316	75	32		3.131
A4-E411 Direction Bruxelles	94.5	*	55	36	6	1	1		99
A4-E411 Direction Bruxelles				2	8	3	1		14
A4-E411 Direction Luxembourg (L)	102.0						1		1
A4-E411 Direction Luxembourg (L)	85.0					1			1
A4-E411 Direction Luxembourg (L)	88.0					1			1
A4-E411 Direction Luxembourg (L)	89.0			1					1
A4-E411 Direction Luxembourg (L)	90.6			4	2	1			7
A4-E411 Direction Luxembourg (L)	94.0							1	1
A4-E411 Direction Luxembourg (L)	95.0				2				2
A4-E411 Direction Luxembourg (L)				1	4	1		2	8
A4-E411 WANLIN DIRECTION LUXEMBOURG (L)	094.9	*	78	28	7	2			115
Bois-des-Tailles		2	3						3
Herock		13	2	3					5
HEROCK VERS CIERGNON		13	1	2					3
HEROCK VERS HOUR		13	2		1				3
N910 Achêne (N936) - Mesnil-St-Blaise (N95)	11.1		1	2					3
N 910 - RUE SAINT-BARTHELEMY VERS CELLES	11.1		10	17	5	2			34
N 910 - RUE SAINT-BARTHELEMY VERS CELLES		8A	2	2					4
N 910 - RUE SAINT-BARTHELEMY VERS MESNIL ST BLAISE	11.1		11	18	3	1			33
N 911 - ROUTE DE ROCHEFORT VERS BEAURAING		8	76	95	15	2	3		191
N911 ROUTE DE ROCHEFORT VERS BEAURAING	11.92	8	56	54	12	5			127
N 911 - ROUTE DE ROCHEFORT VERS ROCHEFORT		8	65	72	15	2	1		155
N911 ROUTE DE ROCHEFORT VERS ROCHEFORT	11.92	8	91	65	12	4	1		173
N915 - RUE D'HASTIERE VERS BEAURAING	14.3	37	14	23	5	1			43
N915 - RUE D'HASTIERE VERS HASTIERE	14.3	37	6	8	2				16



INFRACTIONS DE VITESSE (autoroutes incluses) : ENDROIT DU CONTRÔLE

2023

Rue	Borne Kilométrique	Nr de maison	Excès de 0-10 km/h	Excès de 11-20 km/h	Excès de 21-30 km/h	Excès de 31-40 km/h	Excès de plus de 40 km/h	Excès de ??? km/h	TOTAL
N 94 - ROUTE DE NEUFCHATEAU VERS DINANT		12	17	13	3				33
N 94 - ROUTE DE NEUFCHATEAU VERS DINANT		13	1	2					3
N94 - ROUTE DE NEUFCHATEAU VERS DINANT	7.5	15	12	10	5				27
N94 - ROUTE DE NEUFCHATEAU VERS NEUFCHATEAU	7.5	15	37	19	2				58
N 94 - ROUTE DE NEUFCHATEAU VERS WELLIN		12	10	5					15
N 94 - ROUTE DE NEUFCHATEAU VERS WELLIN		13	1		1				2
N 95 - RUE DE DINANT VERS BEAURAING		1	35	27	10	3	1		76
N 982 - ROUTE DE CINEY VERS CUSTINNE		8		1					1
N 982 - ROUTE DE CINEY VERS N 929		8	4	4		2			10
Route de Ciney		38		1					1
Route de Ciney		8	1	1					2
Route de Forcée, Finnevaux		12	2	1					3
Route de Neufchâteau		12	15	5	1				21
Route de Neufchâteau		13	7	2					9
Route de Neufchâteau		21		1					1
Route de Rochefort		10	10	10	3	1			24
Route de Rochefort		7		1		2			3
Route de Rochefort		8	22	46	13	1	2		84
Rte de Rochefort-Chât.-Royal		8		2					2
Rue de Dinant		1	9	11	5	3			28
Rue de la Briqueterie		7	3	1					4
RUE DE LA BRIQUETERIE VERS N 911		7	5		1				6
RUE DE LA BRIQUETERIE VERS WANLIN CENTRE		7	2						2
Rue des Ecoles		29	9	4					13
RUE DES ECOLES - N915 VERS BEAURAING	14.95	29	6	3					9
RUE DES ECOLES - N915 VERS HASTIERE	14.95	29	2	2					4
Rue d'Hastière		37	1	1	1				3



INFRACTIONS DE VITESSE (autoroutes incluses) : ENDROIT DU CONTRÔLE

2023

Rue	Borne Kilométrique	Nr de maison	Excès de 0-10 km/h	Excès de 11-20 km/h	Excès de 21-30 km/h	Excès de 31-40 km/h	Excès de plus de 40 km/h	Excès de ??? km/h	TOTAL
RUE D HASTIERE VERS HASTIERE	14.33	26	25	15					40
RUE D HASTIERE VERS MESNIL ST BLAISE	14.33	26	14	5		1			20
Rue du Tchaurnia		43	4						4
RUE DU TCHAURNIA VERS N 915		43	1						1
RUE DU TCHAURNIA VERS N 95		43	1	1					2
Rue Saint-Barthélemy		11.1	1		1				2
Rue Saint-Barthélemy		BK 11	7	5	3				15
Rue Saint-Barthélemy		BK11.	4	4					8
Sanzinnes		2	2						2
TOTAL			2.460	1.627	464	115	43	3	4.712

Rochefort

Rue	Borne Kilométrique	Nr de maison	Excès de 0-10 km/h	Excès de 11-20 km/h	Excès de 21-30 km/h	Excès de 31-40 km/h	Excès de plus de 40 km/h	Excès de ??? km/h	TOTAL
A4-E411 Dir. Bruxelles Entrée 22 Rochefort						1			1
A4-E411 Dir. Bxl Entrée 22A Lavaux-Sainte-Anne	98.0							1	1
A4-E411 Direction Bruxelles	100.7					1			1
A4-E411 Direction Bruxelles	93.0							1	1
A4-E411 Direction Bruxelles	96.2							1	1
A4-E411 Direction Bruxelles	97.0				1				1
A4-E411 Direction Bruxelles					1				1
A4-E411 Direction Luxembourg (L)	93.0							1	1
A4-E411 Direction Luxembourg (L)	98.3						1		1
A4-E411 Direction Luxembourg (L)	99.2			1					1
A4-E411 Direction Luxembourg (L)				1	1	2		2	6
A4-E411 Dir Luxembourg (L) Sortie 22 Rochefort				1					1
Avenue de Ninove		124	2	3					5



INFRACTIONS DE VITESSE (autoroutes incluses) : ENDROIT DU CONTRÔLE

2023

Rue	Borne Kilométrique	Nr de maison	Excès de 0-10 km/h	Excès de 11-20 km/h	Excès de 21-30 km/h	Excès de 31-40 km/h	Excès de plus de 40 km/h	Excès de ??? km/h	TOTAL
Avenue de Ninove		146	3	1					4
N 803 - RUE GOUVERNEUR GRUSLIN VERS ROCHEFORT CEN		21	33	15	1				49
N803 - RUE GOUVERNEUR GRUSLIN VERS ROCHEFORT CEN	19.7	21	10	3	1				14
N 803 - RUE GOUVERNEUR GRUSLIN VERS WAVREILLE		21	88	55	8	1			152
N803 - RUE GOUVERNEUR GRUSLIN VERS WAVREILLE	19.7	21	31	29	6		1		67
N803 Saint-Hubert (N808) -Rochefort (N86)	16.9		2	2	1				5
N803 Saint-Hubert (N808) -Rochefort (N86)			2	3	2	1			8
N 849 - ROUTE DE FORRIERES VERS FORRIERES		13	2	4					6
N 849 - ROUTE DE FORRIERES VERS JEMELLE		13	8	3	2				13
N86 - AVENUE DE NINOVE VERS MARCHE	49.9		2	2	2	2			8
N 86 - AVENUE DE NINOVE VERS MARCHE EN FAMENNE		124	15	7					22
N 86 - AVENUE DE NINOVE VERS MARCHE EN FAMENNE		146	2	6	3				11
N 86 - AVENUE DE NINOVE VERS ROCHEFORT		124	17	7					24
N 86 - AVENUE DE NINOVE VERS ROCHEFORT		146	5	4	3				12
N86 - AVENUE DE NINOVE VERS ROCHEFORT	49.9		2	2					4
N 86 - RUE DE FRANCE VERS HAN SUR LESSE		68	3	3	1				7
N 86 - RUE DE FRANCE VERS HAN SUR LESSE		74	13	10					23
N 86 - RUE DE FRANCE VERS ROCHEFORT CENTRE		74	2	2					4
N 86 - RUE DES CHASSEURS-ARDENNAIS VERS ROCHEFORT		37	1	3	1				5
N 86 - RUE DES CHASSEURS-ARDENNAIS VERS WELLIN		37	2	5	2				9
N 86 - RUE DE WELLIN VERS HAN SUR LESSE		86	138	105	17	2			262
N 86 - RUE DE WELLIN VERS WELLIN		86	15	25	4				44
N 899 - RUE DE TELLIN VERS TELLIN		59	43	44	14	2			103
N 899 - RUE DE TELLIN VERS WAVREILLE CENTRE		59	32	21	3				56
N911 - RUE DE DINANT VERS CIERGNON	21.03	70	742	432	89	18	1		1.282
N911 - RUE DE DINANT VERS ROCHEFORT	21.03	70	86	44	5	1	1		137
N 929 - ROUTE DE GIVET VERS CINEY		53	5	5					10



INFRACTIONS DE VITESSE (autoroutes incluses) : ENDROIT DU CONTRÔLE

2023

Rue	Borne Kilometrique	Nr de maison	Excès de 0-10 km/h	Excès de 11-20 km/h	Excès de 21-30 km/h	Excès de 31-40 km/h	Excès de plus de 40 km/h	Excès de ??? km/h	TOTAL
N 929 - ROUTE DE GIVET VERS HOUYET		53	5	3					8
N 949 - RUE DE CINEY VERS CINEY		46	46	25	6		1		78
N 949 - RUE DE CINEY VERS CINEY		79	94	73	20	3	1		191
N 949 - RUE DE CINEY VERS ROCHEFORT CENTRE		46	18	9	2				29
N 949 - RUE DE CINEY VERS ROCHEFORT CENTRE		79	68	34	2		1		105
N 949 - RUE DE HAID VERS CINEY		13		4	3		1		8
N 949 - RUE DE HAID VERS CINEY		31	5	3	1				9
N949 - RUE DE HAID VERS CINEY	13		24	12	4	3			43
N 949 - RUE DE HAID VERS ROCHEFORT		13	5	3	2	2			12
N 949 - RUE DE HAID VERS ROCHEFORT		31	11	7	1				19
N949 - RUE DE HAID VERS ROCHEFORT	13		80	71	17	5	1		174
N 94 - RUE DE GENIMONT VERS DINANT		10	47	34	10	1	1		93
N 94 - RUE DE GENIMONT VERS E411	23.5		10	5					15
N 94 - RUE DE GENIMONT VERS WELLIN	23.5		4	5	3				12
N 94 - RUE DE GENIMONT VERS WELLIN		10	31	21	7				59
N 955 - RUE DE LA BARONNE-LEMONNIER VERS LAVAUX SA		12	9	3					12
N 955 - RUE DE LA BARONNE-LEMONNIER VERS LESSIVE		12	5	4					9
RN 86 VERS ROCHEFORT	61		4	1		1			6
RN 86 VERS WELLIN	61		8	3	1	3			15
Route de Forrières		13	6	4	2				12
Route de Givet		30	1	2					3
Route de Givet		53	4	4	2				10
Rue de Charleville		69	9	9	1	1			20
Rue de Ciney		69		1					1
Rue de Ciney		75		1					1
Rue de Ciney		79	33	37	15	3	2		90
Rue de Ciney		8		1					1



INFRACTIONS DE VITESSE (autoroutes incluses) : ENDROIT DU CONTRÔLE

2023

Rue	Borne Kilometrique	Nr de maison	Excès de 0-10 km/h	Excès de 11-20 km/h	Excès de 21-30 km/h	Excès de 31-40 km/h	Excès de plus de 40 km/h	Excès de ??? km/h	TOTAL
Rue de France		68	4	4	2				10
Rue de France		74	2	2					4
Rue de France		90	16	22	4	2			44
Rue de Génimont		10	5	9	1				15
Rue de Génimont		8	11	15	5	1			32
Rue de Haid		13	2	1					3
Rue de la Baronne-Lemonnier		12	2	6					8
Rue des Chasseurs-Ardennais		26	4	2					6
Rue de Tellin		59	3	9	3		1		16
Rue de Tellin							1		1
Rue de Wellin		86	49	112	45	10	7		223
Rue du Jardinia		26			1				1
Rue du Petit Bois, Havrenne		26	1	1					2
RUE DU PETIT-BOIS VERS BUISSONVILLE		26	3	2	1				6
RUE DU PETIT-BOIS VERS HUMAIN		26	1	2					3
Rue Gouverneur Gruslin		21	5	1					6
Rue Saint-Barthélemy		BK11.	1						1
TOTAL			1.942	1.415	329	66	21	6	3.779



INFRACTIONS DE VITESSE (autoroutes incluses) : RÉGIME VITESSE

2023

Vitesse autorisée	Excès de 0-10 km/h	Excès de 11-20 km/h	Excès de 21-30 km/h	Excès de 31-40 km/h	Excès de plus de 40	Excès de ??? km/h	TOTAL
50	2.225	1.718	366	68	23	0	4.400
60	72	40	12	0	0	0	124
70	159	132	42	12	2	0	347
90	114	108	29	12	3	0	266
120	1.832	1.044	344	89	36	0	3.345
Inconnu	0	0	0	0	0	9	9
TOTAL	4.402	3.042	793	181	64	9	8.491

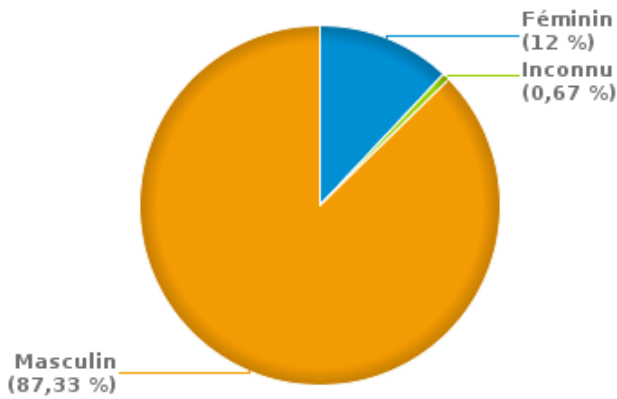


INFRACTIONS ROUTIÈRES (autoroutes incluses) : PROFIL DES CONTREVENANTS 2023

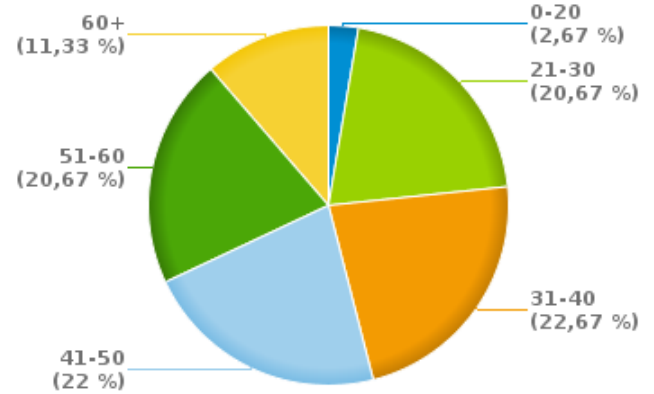
Nombre d'infractions d'alcool par catégorie d'âge et par sexe

	Masculin	Féminin	Inconnu	TOTAL
0-20	4	0	0	4
21-30	29	2	0	31
31-40	31	3	0	34
41-50	27	6	0	33
51-60	27	3	1	31
60+	13	4	0	17
TOTAL	131	18	1	150

% infractions alcool par sexe pour l'année 2023



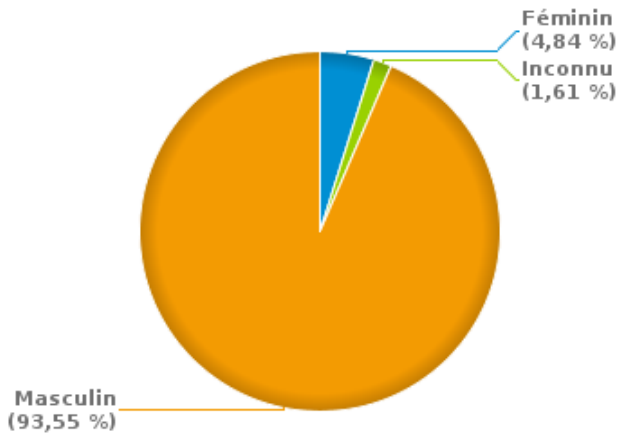
% infractions alcool par catégorie d'âge pour l'année 2023



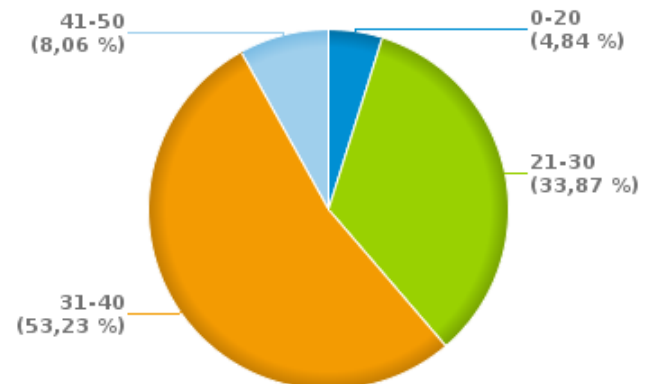
Nombre d'infractions de drogues par catégorie d'âge et par sexe

	Féminin	Inconnu	Masculin	TOTAL
0-20	0	0	3	3
21-30	1	1	19	21
31-40	2	0	31	33
41-50	0	0	5	5
TOTAL	3	1	58	62

% infractions drogues par sexe pour l'année 2023



% infractions drogues par catégorie d'âge pour l'année 2023





INFRACTIONS ROUTIÈRES
FILTRES ET PARAMÈTRES SELECTIONNÉS
DANS CE RAPPORT

Année de début de l'infraction	2015
Année de fin de l'infraction	2023
Trimestre(s)	Trim. 1;Trim. 2;Trim. 3;Trim. 4
Zone de police	ZP LESSE ET LHOMME (ROCHEFORT)
Unité locale/fédérale	
Hors/sur autoroute	(autoroutes incluses)
Unité de police constatante	
Date de clôture de la banque de données	30/04/24

Date de mise à jour du rapport	01 JUIL. 2024 10:22:52
---------------------------------------	------------------------