

**Aperçu  
Infractions routières  
(autoroutes incluses)  
2023**

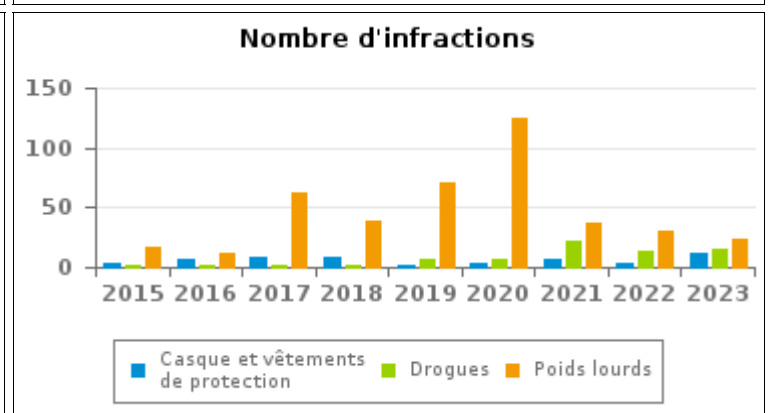
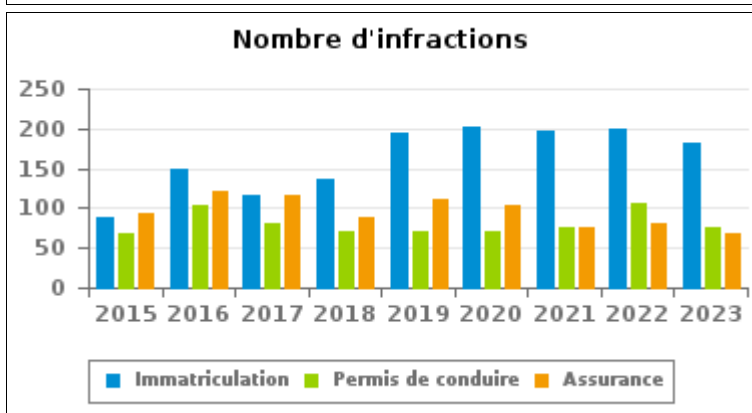
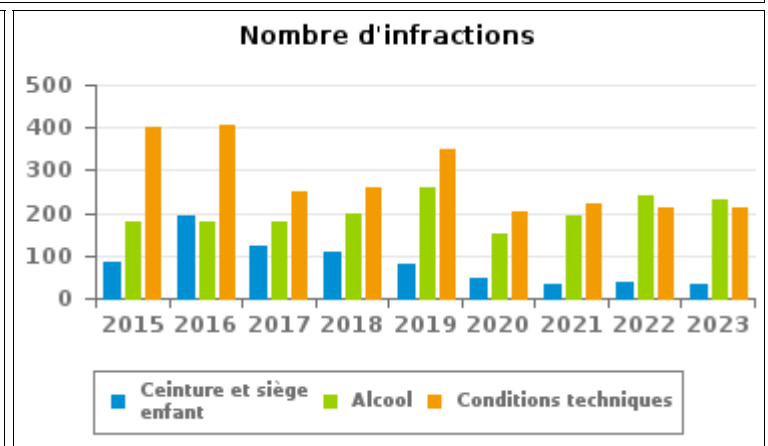
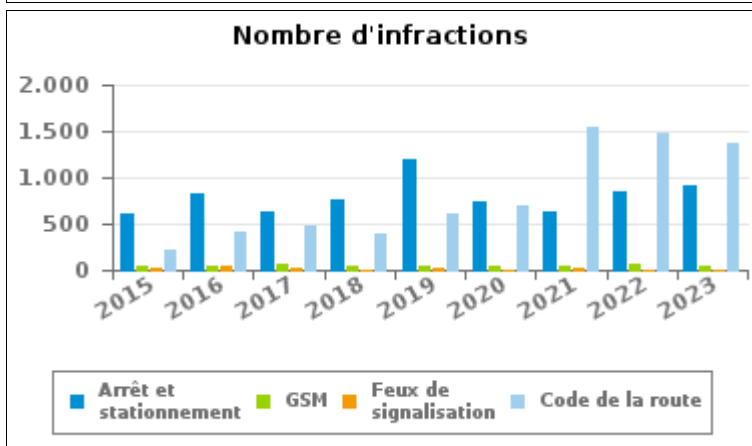
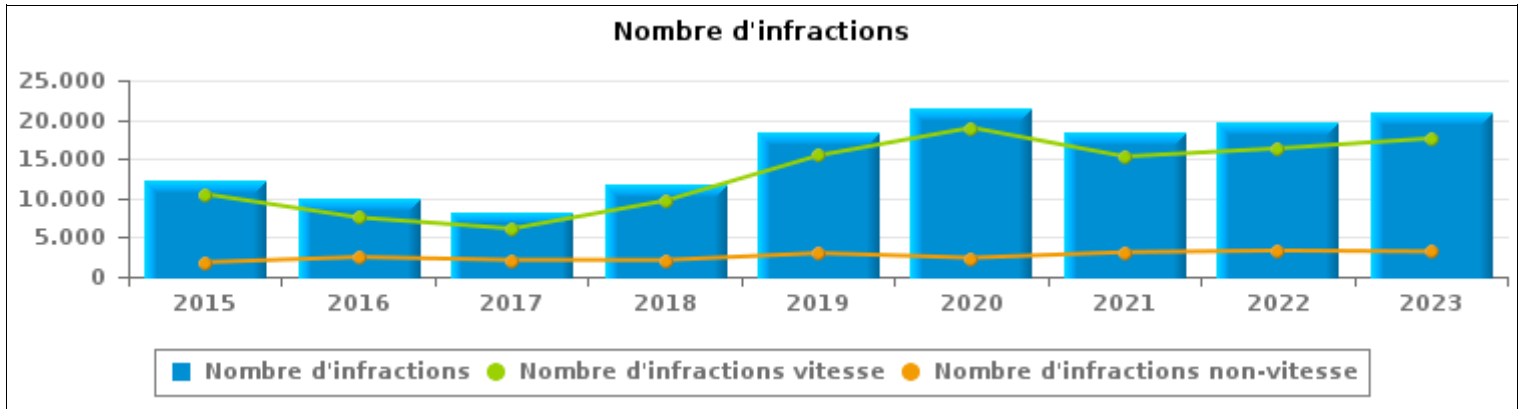
**ZP HAUTE-MEUSE  
(DINANT)**



# INFRACTIONS ROUTIÈRES (autoroutes incluses) : APERÇU GÉNÉRAL

## Comparaison par année: 2015-2023

	2015	2016	2017	2018	2019	2020	2021	2022	2023
<b>NOMBRE TOTAL D'INFRACTIONS</b>	<b>12.344</b>	<b>10.035</b>	<b>8.258</b>	<b>11.798</b>	<b>18.436</b>	<b>21.384</b>	<b>18.414</b>	<b>19.654</b>	<b>20.813</b>
<b>INFRACTIONS PAR THEME</b>									
	2015	2016	2017	2018	2019	2020	2021	2022	2023
Vitesse	10.502	7.529	6.123	9.674	15.434	18.971	15.293	16.328	17.601
Arrêt et stationnement	615	824	637	767	1.194	742	637	837	907
GSM	50	54	55	34	40	54	48	70	50
Casque et vêtements de protection	4	6	8	9	2	3	7	3	11
Ceinture et siège enfant	83	192	125	109	80	47	34	40	35
Feux de signalisation	28	44	18	8	13	9	17	6	5
Code de la route	214	413	473	393	601	685	1.539	1.480	1.361
Alcool	177	177	179	199	260	153	193	242	233
Drogues	1	1	1	2	6	7	22	13	15
Conditions techniques	400	408	249	258	348	205	221	214	214
Immatriculation	88	150	117	136	195	202	198	200	181
Permis de conduire	69	104	80	70	71	71	75	107	75
Assurance	94	120	117	88	112	104	77	80	67
Poids lourds	17	11	62	39	70	124	37	31	23
Autres	0	2	1	0	0	2	2	3	2
Inconnu	2	0	13	12	10	5	14	0	33





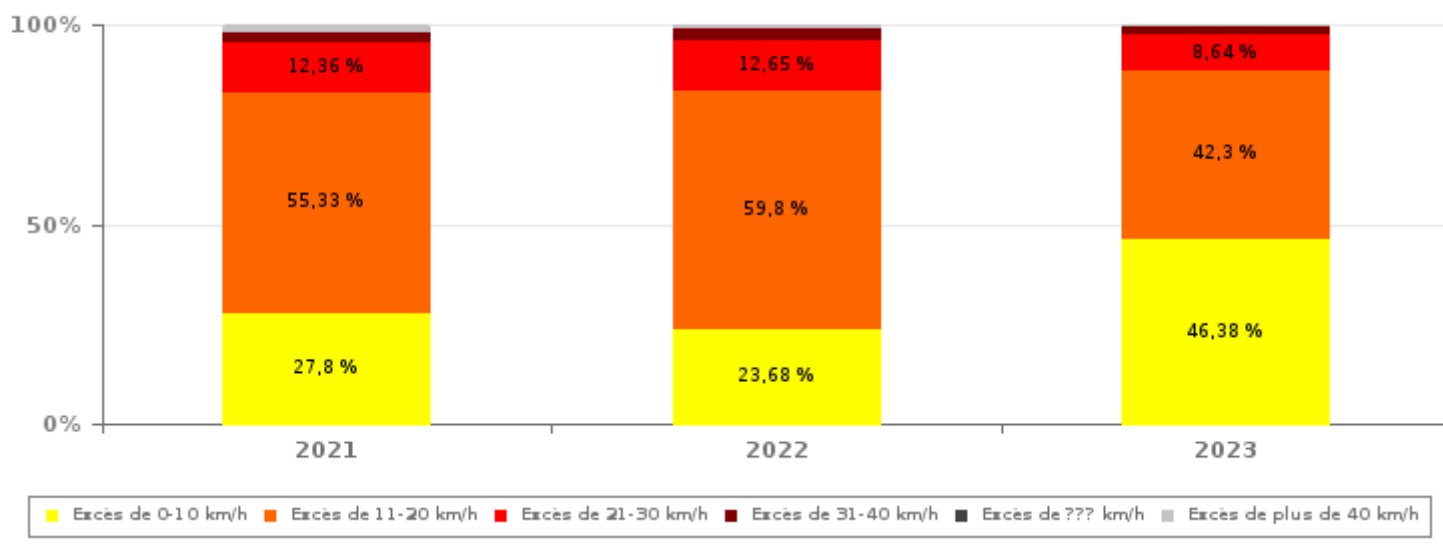
# INFRACTIONS ROUTIÈRES (autoroutes incluses) : APERÇU GÉNÉRAL

## INFRACTIONS PAR DEGRE DE GRAVITE

### Comparaison par année: 2015-2023

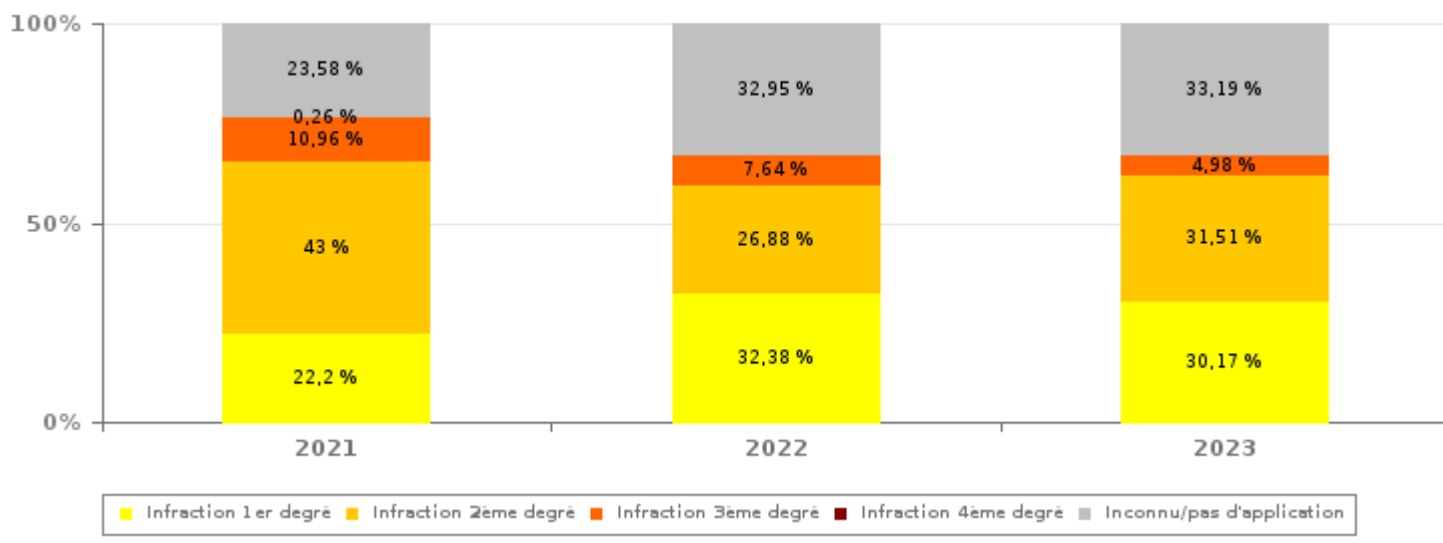
VITESSE	2015	2016	2017	2018	2019	2020	2021	2022	2023
Excès de 0-10 km/h	123	142	196	157	1.374	3.635	4.252	3.867	8.164
Excès de 11-20 km/h	7.849	5.927	4.347	7.700	10.775	10.903	8.462	9.764	7.445
Excès de 21-30 km/h	2.019	1.187	1.231	1.424	2.533	3.202	1.890	2.066	1.520
Excès de 31-40 km/h	351	205	243	286	547	878	391	454	352
Excès de plus de 40 km/h	145	53	92	93	182	331	274	160	111
Excès de ??? km/h	15	15	14	14	23	22	24	17	9
<b>Sous-total VITESSE</b>	<b>10.502</b>	<b>7.529</b>	<b>6.123</b>	<b>9.674</b>	<b>15.434</b>	<b>18.971</b>	<b>15.293</b>	<b>16.328</b>	<b>17.601</b>

Nombre d'infractions (vitesse): répartition selon la gravité



NON-VITESSE	2015	2016	2017	2018	2019	2020	2021	2022	2023
1er degré	422	677	603	578	1.146	684	693	1.077	969
2ème degré	574	801	689	771	825	881	1.342	894	1.012
3ème degré	83	213	126	91	86	91	342	254	160
4ème degré	8	7	7	8	2	6	8	5	5
Inconnu/Pas d'application	755	808	710	676	943	751	736	1.096	1.066
<b>Sous-total NON-VITESSE</b>	<b>1.842</b>	<b>2.506</b>	<b>2.135</b>	<b>2.124</b>	<b>3.002</b>	<b>2.413</b>	<b>3.121</b>	<b>3.326</b>	<b>3.212</b>

Nombre d'infractions (non-vitesse): répartition selon la gravité





# INFRACTIONS ROUTIÈRES (autoroutes incluses) : APERÇU GÉNÉRAL

INFRACTIONS PAR DEGRE DE GRAVITE

Comparaison par année: 2015-2023



## INFRACTIONS ROUTIÈRES (autoroutes incluses) : APERÇU GÉNÉRAL

### Comparaison par mois pour l'année 2023

	Jan	Fév	Mar	Avr	Mai	Juin	Juil	Août	Sep	Oct	Nov	Déc	TOTAL
<b>NOMBRE TOTAL D'INFRACTIONS</b>	<b>1.103</b>	<b>947</b>	<b>2.971</b>	<b>2.997</b>	<b>1.600</b>	<b>2.802</b>	<b>1.129</b>	<b>1.433</b>	<b>989</b>	<b>1.895</b>	<b>2.132</b>	<b>815</b>	<b>20.813</b>
<b>INFRACTIONS PAR THEME</b>													
<b>Vitesse</b>	807	654	2.602	2.607	1.385	2.510	973	1.255	731	1.598	1.872	607	<b>17.601</b>
<b>Arrêt et stationnement</b>	95	101	114	127	42	76	41	27	73	59	82	70	<b>907</b>
<b>GSM</b>	6	6	3	9	2	7	4	1	2	8	1	1	<b>50</b>
<b>Casque et vêtements de protection</b>	0	0	1	1	2	1	1	3	2	0	0	0	<b>11</b>
<b>Ceinture et siège enfant</b>	0	5	4	4	1	4	3	1	0	3	3	7	<b>35</b>
<b>Feux de signalisation</b>	0	1	0	0	0	1	0	0	0	1	2	0	<b>5</b>
<b>Code de la route</b>	129	131	142	139	76	132	56	90	118	154	110	84	<b>1.361</b>
<b>Alcool</b>	21	12	24	28	22	21	22	15	18	18	9	23	<b>233</b>
<b>Drogues</b>	1	1	3	1	2	0	1	0	1	3	1	1	<b>15</b>
<b>Conditions techniques</b>	15	8	33	34	33	17	9	14	5	17	20	9	<b>214</b>
<b>Immatriculation</b>	14	12	23	26	14	16	8	16	7	17	22	6	<b>181</b>
<b>Permis de conduire</b>	9	6	9	8	7	6	8	6	5	3	5	3	<b>75</b>
<b>Assurance</b>	4	4	10	9	8	8	3	3	4	7	3	4	<b>67</b>
<b>Poids lourds</b>	1	6	3	4	4	2	0	2	0	1	0	0	<b>23</b>
<b>Autres</b>	0	0	0	0	2	0	0	0	0	0	0	0	<b>2</b>
<b>Inconnu</b>	1	0	0	0	0	1	0	0	23	6	2	0	<b>33</b>
<b>INFRACTIONS PAR DEGRE DE GRAVI</b>													
<b>VITESSE</b>													
<b>Excès de 0-10 km/h</b>	295	89	1.015	1.275	696	1.231	449	606	408	814	954	332	<b>8.164</b>
<b>Excès de 11-20 km/h</b>	394	449	1.312	1.054	527	975	396	505	267	614	735	217	<b>7.445</b>
<b>Excès de 21-30 km/h</b>	91	88	216	220	110	245	90	108	39	130	146	37	<b>1.520</b>
<b>Excès de 31-40 km/h</b>	20	17	45	40	40	45	30	22	14	28	32	19	<b>352</b>
<b>Excès de plus de 40 km/h</b>	4	10	12	18	12	14	8	14	3	9	5	2	<b>111</b>
<b>Excès de ??? km/h</b>	3	1	2	0	0	0	0	0	0	3	0	0	<b>9</b>
<b>Sous-total VITESSE</b>	<b>807</b>	<b>654</b>	<b>2.602</b>	<b>2.607</b>	<b>1.385</b>	<b>2.510</b>	<b>973</b>	<b>1.255</b>	<b>731</b>	<b>1.598</b>	<b>1.872</b>	<b>607</b>	<b>17.601</b>
<b>NON-VITESSE</b>													
<b>1er degré</b>	100	96	100	116	65	68	46	53	46	121	75	83	<b>969</b>
<b>2ème degré</b>	82	97	113	119	53	116	40	50	140	67	89	46	<b>1.012</b>
<b>3ème degré</b>	13	15	17	28	11	20	11	8	8	19	7	3	<b>160</b>
<b>4ème degré</b>	1	0	2	2	0	0	0	0	0	0	0	0	<b>5</b>
<b>Inconnu/Pas d'application</b>	100	85	137	125	86	88	59	67	64	90	89	76	<b>1.066</b>
<b>Sous-total NON-VITESSE</b>	<b>296</b>	<b>293</b>	<b>369</b>	<b>390</b>	<b>215</b>	<b>292</b>	<b>156</b>	<b>178</b>	<b>258</b>	<b>297</b>	<b>260</b>	<b>208</b>	<b>3.212</b>

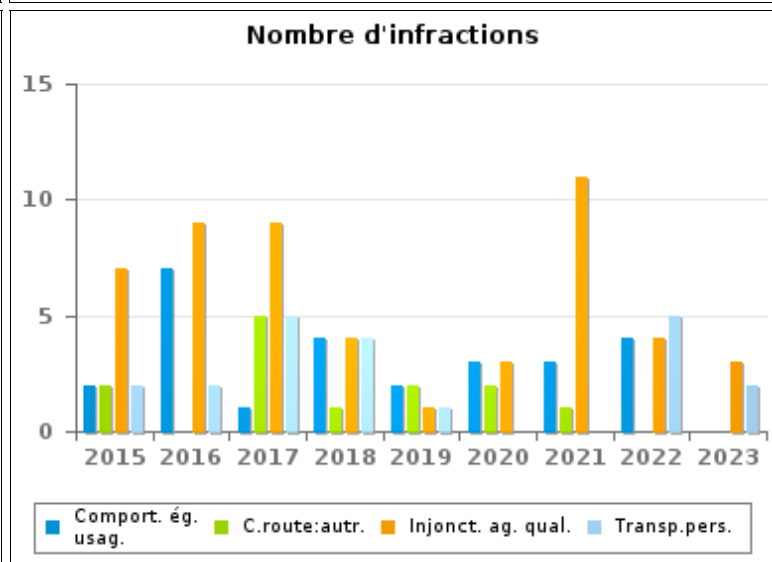
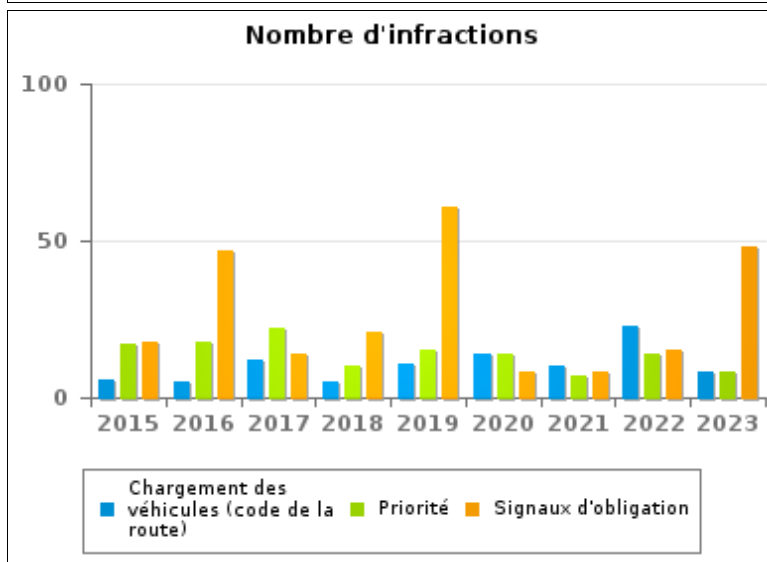
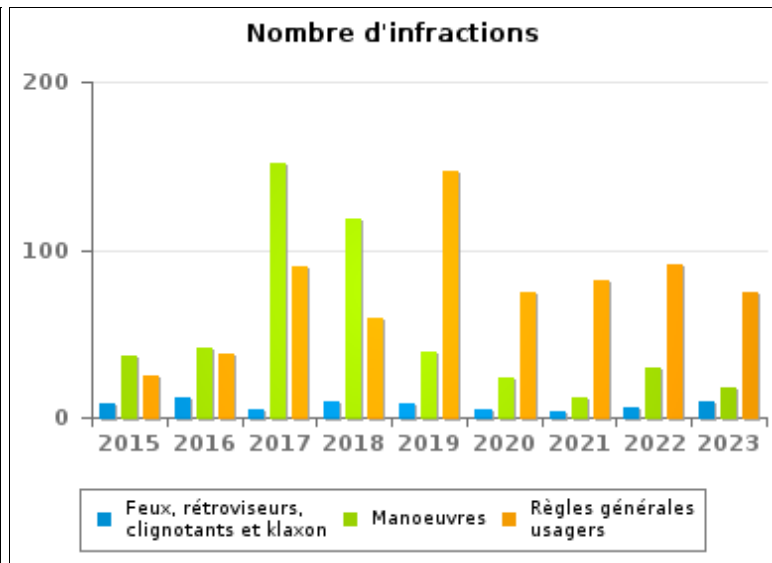
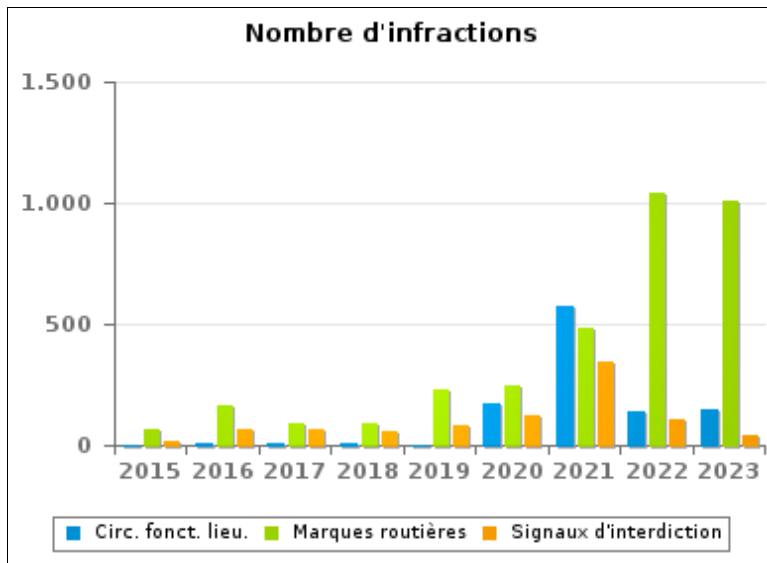


# INFRACTIONS ROUTIÈRES (autoroutes incluses) : APERÇU GÉNÉRAL (DÉTAIL)

Comparaison par année: 2015-2023

## Code de la route

	2015	2016	2017	2018	2019	2020	2021	2022	2023
Marques routières	69	161	87	90	226	243	483	1.045	1.007
Circulation en fonction du lieu	3	5	7	9	4	173	573	140	145
Signaux d'interdiction	18	68	65	59	84	122	345	104	39
Règles générales usagers	25	38	90	59	147	74	82	91	74
Manoeuvres	37	41	151	118	39	24	12	29	18
Signaux d'obligation	18	47	14	21	61	8	8	15	48
Priorité	17	18	22	10	15	14	7	14	8
Chargement des véhicules (code de la route)	6	5	12	5	11	14	10	23	8
Feux, rétroviseurs, clignotants et klaxon	8	12	5	9	8	5	4	6	9
Injonctions des agents qualifiés	7	9	9	4	1	3	11	4	3
Comportement à l'égard de certains usagers	2	7	1	4	2	3	3	4	0
Transport de personnes (code de la route)	2	2	5	4	1	0	0	5	2
Code de la route: autres	2	0	5	1	2	2	1	0	0
<b>TOTAL</b>	<b>214</b>	<b>413</b>	<b>473</b>	<b>393</b>	<b>601</b>	<b>685</b>	<b>1.539</b>	<b>1.480</b>	<b>1.361</b>





# INFRACTIONS ROUTIÈRES (autoroutes incluses) : TOP 5 DES INFRACTIONS

## 2023

### Toutes les infractions

Theme	Article de loi	Nombre d'infractions	% (*)
Vitesse	Art. 11.2.1°.a). En dehors des agglomérations, la vitesse est limitée à 120 km à l'heure sur les autoroutes [...].	5.274	25,34%
Vitesse	[Rég. w. :] Art. 11.1. Dans les agglomérations, la vitesse est limitée à 50 km à l'heure [...].	9.475	45,52%
Vitesse	[Rég. w. :] Art. 11.2.2°.b). En dehors des agglomérations, la vitesse est limitée à 90 km à l'heure sur les autres voies publiques.	688	3,31%
Vitesse	[Rég. w. :] Art. 11.2.2°. b). En dehors des agglomérations, la vitesse est limitée à 90 km à l'heure [...] sur les autres voies publiques. Les limitations de vitesse inférieures imposées par le signal C43 ou résultant de l'article 11.3. restent d'application. Art. 5. Les usagers doivent se conformer aux signaux lumineux de circulation, aux signaux routiers et aux marques routières, lorsque ceux-ci sont réguliers en la forme, suffisamment visibles et placés conformément aux prescriptions du [...] règlement [général sur la police de la circulation routière et de l'usage de la voie publique]. Art. 68.3. [...] Sign. C43 [avec la mention 70]. A partir du signal jusqu'au prochain carrefour [ou signal C45], interdiction de circuler à une vitesse supérieure à [70 km/h] [...].	1.813	8,71%
Code de la route	Art. 77.4. Des îlots directionnels et des zones d'évitement peuvent être marqués sur le sol par des lignes parallèles obliques de couleur blanche. Les conducteurs ne peuvent pas circuler, ni s'arrêter ni stationner sur ces marques.	452	2,17%

### Infractions du 4ème degré

Theme	Article de loi	Nombre d'infractions	% (*)
Code de la route	Constitue une infraction de 4ème degré en vertu de l'article 4.4° de l'AR du 30-09-2005 : Art. 20.3.1°. Il est interdit de s'engager sur un passage à niveau lorsque les barrières sont en mouvement ou fermées.	1	0,00 %
Code de la route	Constitue une infraction de 4ème degré en vertu de l'article 4.4° de l'AR du 30-09-2005 : Art. 20.3.2°. Il est interdit de s'engager sur un passage à niveau lorsque les feux rouges clignotants sont allumés.	2	0,01 %
Code de la route	Constitue une infraction de 4ème degré en vertu de l'article 4.4° de l'AR du 30-09-2005 : Art. 20.3.3°. Il est interdit de s'engager sur un passage à niveau lorsque le signal sonore fonctionne.	1	0,00 %
Code de la route	Constitue une infraction de 4ème degré en vertu de l'article 4.5° de l'AR du 30-09-2005 : Art. 22.2juncto. Les dispositions de l'article 21.4. et 21.6. sont applicables sur les routes pour automobiles. Art. 21.4.3°. Il est interdit sur les autoroutes de faire marche arrière ou de rouler en sens contraire au sens obligatoire.	1	0,00 %

(\*) % par rapport au nombre total d'infractions

# INFRACTIONS ROUTIÈRES (autoroutes incluses) : MOMENT

## Nombre d'infractions selon le moment de la semaine

2023

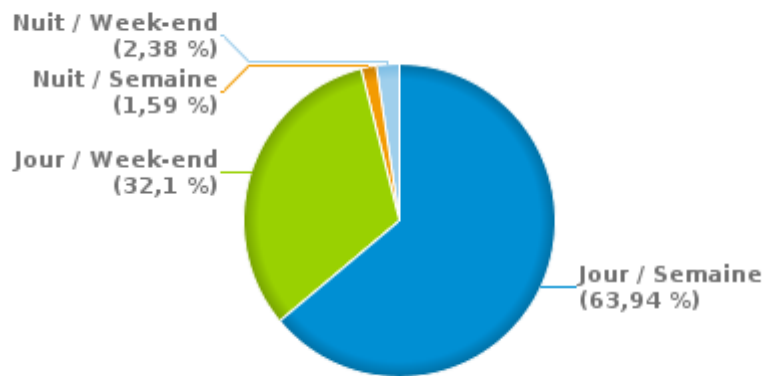


	Semaine			Week-end			TOTAL
	Jour	Nuit	Sous-total	Jour	Nuit	Sous-total	
Vitesse	10.828	277	11.105	6.129	367	6.496	17.601
Arrêt et stationnement	767	3	770	136	1	137	907
GSM	42	1	43	6	1	7	50
Casque et vêtements de protection	7	0	7	4	0	4	11
Ceinture et siège enfant	26	1	27	8	0	8	35
Feux de signalisation	3	0	3	1	1	2	5
Code de la route	1.127	8	1.135	215	11	226	1.361
Alcool	76	16	92	64	77	141	233
Drogues	8	2	10	2	3	5	15
Conditions techniques	159	7	166	37	11	48	214
Immatriculation	127	4	131	42	8	50	181
Permis de conduire	45	6	51	17	7	24	75
Assurance	38	5	43	15	9	24	67
Poids lourds	22	0	22	1	0	1	23
Autres	2	0	2	0	0	0	2
Inconnu	30	0	30	3	0	3	33
<b>TOTAL</b>	<b>13.307</b>	<b>330</b>	<b>13.637</b>	<b>6.680</b>	<b>496</b>	<b>7.176</b>	<b>20.813</b>

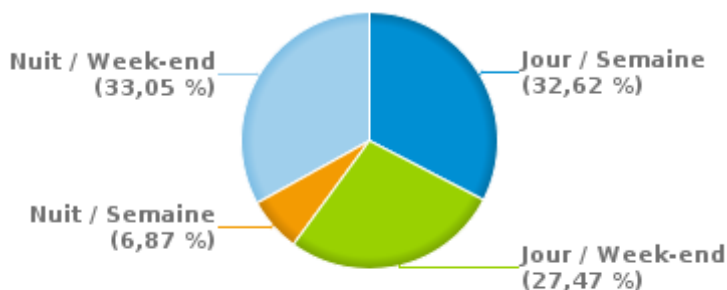
Weekend = Du vendredi 22h00 jusqu'au lundi 06h00  
Semaine = Du lundi 06h00 jusqu'au vendredi 22h00

Jour: de 06h00 à 22h00  
Nuit: de 22h00 à 06h00

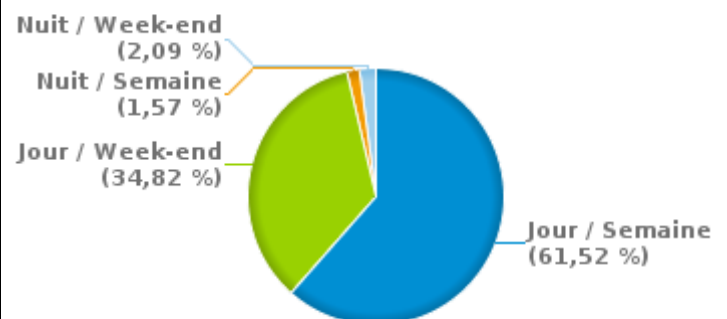
% infractions selon le moment pour l'année 2023



% infractions alcool selon le moment pour l'année 2023



% infractions vitesse selon le moment pour l'année 2023







## INFRACTIONS DE VITESSE (autoroutes incluses) : ENDROIT DU CONTRÔLE

2023

Anhée

Rue	Borne Kilométrique	Nr de maison	Excès de 0-10 km/h	Excès de 11-20 km/h	Excès de 21-30 km/h	Excès de 31-40 km/h	Excès de plus de 40 km/h	Excès de ??? km/h	TOTAL
CHAUSSEE DE DINANT VERS ANHEE		48	68	38	2	1	2		111
CHAUSSEE DE DINANT VERS DINANT		48	289	124	16	6	2		437
N92 Direction N95-Dinant	15.8		13	7	1				21
N92 Direction N95-Dinant	16.8			2					2
N92 Direction N95-Dinant	19.8		12	6	3				21
N 92 VERS ANNEVOIE	18.5		85	48	7	1			141
N 92 VERS DINANT	18.5		134	113	17	4			268
N92 VERS DINANT	16.8		103	99	18	2			222
N92 VERS NAMUR	16.8		57	63	10	2	1		133
N932 Godinne (N92) - Fraire (N5)	6.1					1			1
N932 Godinne (N92) - Fraire (N5)	6.3				1	1			2
N932 - RUE DE ROUILLON VERS ANNEVOIE	4.25		44	50	4				98
N932 - RUE DE ROUILLON VERS BIOUL	4.25		45	50	6	3	1		105
N 932 VERS ANNEVOIE	6.3		90	154	45	12	6		307
N932 VERS ANNEVOIE	3.1		4	1					5
N 932 VERS BIOUL CENTRE	6.25			19	8	1			28
N 932 VERS DENEÉ	6.25			7	1				8
N932 VERS DENEÉ	3.1		2	1					3
N932 VERS DINANT	1.15		1	22	6	2			31
N 932 VERS METTET	6.3		94	171	58	14	6		343
N932 VERS METTET	1.15		2	37	12		5		56
N96 VERS DINANT	1		1	3					4
N96 VERS DINANT	2.3		2	3					5
N96 VERS NAMUR	1		3						3
N96 VERS NAMUR	2.3		1						1
N971 - RUE DE LA MOLIGNEE VERS FALAEN	2.68	102	2	1	2				5



## INFRACTIONS DE VITESSE (autoroutes incluses) : ENDROIT DU CONTRÔLE

2023

Rue	Borne Kilométrique	Nr de maison	Excès de 0-10 km/h	Excès de 11-20 km/h	Excès de 21-30 km/h	Excès de 31-40 km/h	Excès de plus de 40 km/h	Excès de ??? km/h	TOTAL
Place des Français								1	1
RUE DE BIOUL VERS ANHEE		40	33	47	8	1	1		90
RUE DE BIOUL VERS BIOUL		40	11	14	3				28
RUE DE GRAUX VERS SOSOYE	13.45		1						1
RUE DES ABBAYES VERS GRAUX	14.3		4						4
RUE MAISON DE PIERRES VERS ANHEE		38 A	38	20	1	1			60
RUE MAISON DE PIERRES VERS WARNANT		38 A	79	54	8	1			142
<b>TOTAL</b>			<b>1.218</b>	<b>1.154</b>	<b>237</b>	<b>53</b>	<b>24</b>	<b>1</b>	<b>2.687</b>

## Dinant

Rue	Borne Kilométrique	Nr de maison	Excès de 0-10 km/h	Excès de 11-20 km/h	Excès de 21-30 km/h	Excès de 31-40 km/h	Excès de plus de 40 km/h	Excès de ??? km/h	TOTAL
A4-E411 Direction Luxembourg (L)	79.0							1	1
A4-E411 Direction Luxembourg (L)	79.5					1			1
A4-E411 Direction Luxembourg (L)	81.0			8	5		1		14
N92 VERS HASTIERE	26	16	2	5	1		1		9
N92 VERS HASTIERE	26		23	13	4				40
N92 VERS NAMUR	26		56	42	8	1			107
N936 Ciney (N97) - Hastière (N915)	11.5							1	1
N936 Ciney (N97) - Hastière (N915)	11.9							1	1
N936 Ciney (N97) - Hastière (N915)	15.7		30	17	6				53
N936 VERS ACHENE	10.6		2	2					4
N936 VERS ACHENE	10.7		60	103	32	12	1		208
N936 VERS ACHENE	6.1		31	41	8	1	2		83
N936 VERS ACHENE	8.7		31	46	5		1		83
N 936 VERS DINANT	12.8		33	30	8	1			72
N936 VERS DINANT	10.6		1	2					3



## INFRACTIONS DE VITESSE (autoroutes incluses) : ENDROIT DU CONTRÔLE

2023

Rue	Borne Kilométrique	Nr de maison	Excès de 0-10 km/h	Excès de 11-20 km/h	Excès de 21-30 km/h	Excès de 31-40 km/h	Excès de plus de 40 km/h	Excès de ??? km/h	TOTAL
N936 VERS DINANT	10.7		39	64	10	7	3		123
N936 VERS DINANT	15.2		7	13	1				21
N936 VERS DINANT	15.8			1	1				2
N936 VERS DINANT	6.1		46	47	4	3			100
N936 VERS DINANT	8.7		20	26	2	4	2		54
N936 VERS DINANT		125	111	87	41	18	3		260
N936 VERS ONHAYE	15.2		25	41	6	1			73
N936 VERS ONHAYE	15.8		1	2	1				4
N936 VERS ONHAYE		125	281	149	16	8	2		456
N 936 VERS SORINNES	12.8		19	17	2	3			41
N94 Direction N95-Dinant	0.8			3					3
N 94 VERS HOUYET	0.5		88	116	20	3			227
N94 VERS HOUYET	0.8		128	162	22	4	1		317
N94 VERS HOUYET	5.8		1						1
N 94 VERS ONHAYE	0.5		50	44	4				98
N94 VERS ONHAYE	0.8		116	113	13	1			243
N94 VERS ONHAYE	5.8		3	3					6
N95 Direction Bouillon	10.5		14	24	2	2	2		44
N95 Direction Dinant	9.4				1				1
N 95 VERS BEAURAING	8		6	2	1				9
N95 VERS BEAURAING	3.3		14	6	2				22
N95 VERS BEAURAING	9		6	1					7
N95 VERS BEAURAING	9.4		34	46	18	4	5		107
N95 VERS DINANT	3.3		6	5	2				13
N95 VERS DINANT	9		1		1				2
N95 VERS DINANT	9.4		28	29	3	1			61
N96 Direction Givet (F)	9.2		3	6					9



## INFRACTIONS DE VITESSE (autoroutes incluses) : ENDROIT DU CONTRÔLE

2023

Rue	Borne Kilométrique	Nr de maison	Excès de 0-10 km/h	Excès de 11-20 km/h	Excès de 21-30 km/h	Excès de 31-40 km/h	Excès de plus de 40 km/h	Excès de ??? km/h	TOTAL
N96 Direction N92-Anhée	6.1			1					1
N96 Direction N92-Anhée	9.2		7	4	1				12
N96 VERS HASTIERE	5.9			2	1				3
N96 VERS HASTIERE	6.1	16	11	8	1				20
N96 VERS HASTIERE	6.1		236	239	38	19	4		536
N96 VERS HASTIERE	8.6		1	1					2
N96 VERS HASTIERE	8.9		5	1					6
N96 VERS HASTIERE	9.2		39	29					68
N96 VERS NAMUR	6.1		143	154	15	1			313
N96 VERS NAMUR	8.6		4	8	2				14
N96 VERS NAMUR	8.9		2	4	3	1			10
N96 VERS NAMUR	9.2		53	67	9	2	1		132
N97 Direction Clavier	29.0							2	2
N97 Direction Philippeville					2				2
Rue d'Anseremme		26		1					1
Rue de la Station								1	1
RUE DE SPONTIN VERS DINANT	3.57		117	28	1	2			148
Rue Saint-Jacques								1	1
<b>TOTAL</b>			<b>1.934</b>	<b>1.863</b>	<b>323</b>	<b>100</b>	<b>29</b>	<b>7</b>	<b>4.256</b>

## Hastière

Rue	Borne Kilométrique	Nr de maison	Excès de 0-10 km/h	Excès de 11-20 km/h	Excès de 21-30 km/h	Excès de 31-40 km/h	Excès de plus de 40 km/h	TOTAL
N 908 VERS HASTIERE	2.18		10	10				20
N 908 VERS HEER	2.2		2	3	1			6
N 908 VERS PETIT DOISCHE	2.2		1	2				3
N 908 VERS PHILIPPEVILLE	2.18		13	13	11	5		42



## INFRACTIONS DE VITESSE (autoroutes incluses) : ENDROIT DU CONTRÔLE

2023

Rue	Borne Kilométrique	Nr de maison	Excès de 0-10 km/h	Excès de 11-20 km/h	Excès de 21-30 km/h	Excès de 31-40 km/h	Excès de plus de 40 km/h	TOTAL
N909 Heer (Hastière)(N96) - Givet (F)	2.0			1				1
N 909 VERS AGIMONT	1		156	181	48	6		391
N 909 VERS BLAIMONT	1		130	264	48	11	2	455
N909 VERS BLAIMONT	2		5	12				17
N909 VERS GIVET	2		13	21	1			35
N915 VERS BEAURAING	10.5		2					2
N915 VERS BLAIMONT	6.6		2	8	1			11
N915 VERS BLAIMONT	7.1		35	69	19	4		127
N915 VERS HASTIERE	10.5		2				1	3
N915 VERS ONHAYE	7.1		19	41	4	3	2	69
N96 Direction Givet (F)	15.7		40	53	21	5	2	121
N96 Direction Givet (F)	15.9		38	33	17	2	1	91
N96 Direction Givet (F)	16.7		4	10	4	3	1	22
N96 Direction Givet (F)			1	2	1			4
N96 Direction N92-Anhée	15.7		8	15	4	2		29
N96 Direction N92-Anhée	15.9		3	5	2			10
N977 Biesme (N573) - Agimont (N908)	26.6		17	19	4	2		42
N97 Direction Philippeville	26.9			1				1
RUE DE FRANCE VERS DINANT	25.55	229	443	352	62	15	4	876
RUE DE FRANCE VERS GIVET	25.55	229	88	50	6	1	1	146
RUE DE MEUSE VERS DINANT		12	138	95	18	5		256
RUE DE MEUSE VERS HASTIERE		12	75	54	7	2		138
<b>TOTAL</b>			<b>1.245</b>	<b>1.314</b>	<b>279</b>	<b>66</b>	<b>14</b>	<b>2.918</b>

## Onhaye

Rue	Borne Kilométrique	Nr de maison	Excès de 0-10 km/h	Excès de 11-20 km/h	Excès de 21-30 km/h	Excès de 31-40 km/h	Excès de plus de 40 km/h	TOTAL
-----	-----------------------	-----------------	-----------------------	------------------------	------------------------	------------------------	--------------------------------	-------



## INFRACTIONS DE VITESSE (autoroutes incluses) : ENDROIT DU CONTRÔLE

2023

Rue	Borne Kilométrique	Nr de maison	Excès de 0-10 km/h	Excès de 11-20 km/h	Excès de 21-30 km/h	Excès de 31-40 km/h	Excès de plus de 40 km/h	TOTAL
Bonair		16				1		1
BONAIR VERS ANTHEE		16	150	117	14			281
BONAIR VERS DINANT		16	150	120	20	3		293
N915 VERS ANTHEE	2.1			2				2
N915 VERS HASTIERE	2.1		1	1				2
N 936 VERS DINANT	18.9		41	40	6	2	1	90
N 936 VERS ONHAYE	18.9		34	23	7	2		66
N97 Direction Clavier	17.3		2	2				4
N97 Direction Philippeville	17.3		6					6
N97 Direction Philippeville			2	1		1		4
N97 VERS DINANT	17.7		2	4				6
N97 VERS FLORENNES	17.7			3				3
RUE DE SOSOYE VERS LA FORGE		6		2				2
<b>TOTAL</b>			<b>388</b>	<b>315</b>	<b>47</b>	<b>9</b>	<b>1</b>	<b>760</b>

## Yvoir

Rue	Borne Kilométrique	Nr de maison	Excès de 0-10 km/h	Excès de 11-20 km/h	Excès de 21-30 km/h	Excès de 31-40 km/h	Excès de plus de 40 km/h	Excès de ??? km/h	TOTAL
A4-E411 Direction Bruxelles	73.0				1		1		2
A4-E411 Direction Bruxelles					1				1
A4-E411 Direction Luxembourg (L)	74		1.980	1.398	338	71	31		3.818
A4-E411 Direction Luxembourg (L)	74.0			11	1				12
A4-E411 Direction Luxembourg (L)					1				1
A4-E411 SPONTIN DIRECTION BRUXELLES	73.9		109	69	17	1	2		198
A4-E411 SPONTIN DIRECTION LUXEMBOURG (L)	074.0		665	536	147	29	5		1.382
N92 Direction N95-Dinant	22.1							1	1
N92 VERS DINANT	21.6		84	95	21	3	2		205



## INFRACTIONS DE VITESSE (autoroutes incluses) : ENDROIT DU CONTRÔLE

2023

Rue	Borne Kilométrique	Nr de maison	Excès de 0-10 km/h	Excès de 11-20 km/h	Excès de 21-30 km/h	Excès de 31-40 km/h	Excès de plus de 40 km/h	Excès de ??? km/h	TOTAL
N92 VERS DINANT	22		8	6	1				15
N92 VERS YVOIR	21.6		121	86	21	7	1		236
N92 VERS YVOIR	22		2	7					9
N937 VERS PURNODE	0.7		23	23	4	1			51
N937 VERS PURNODE	1.2			105	11				116
N937 VERS SPONTIN	5.4		2						2
N937 VERS YVOIR	0.7		59	57	10	1			127
N937 VERS YVOIR	1.2		2	314	36	7	1		360
N937 VERS YVOIR	5.4		1	2					3
N947 VERS DINANT	13.9		6	4	1				11
N947 VERS DINANT	17.5				1				1
N947 VERS NAMUR	13.9		5	14	2				21
RUE GRANDE VERS NAMUR		25	159	53	16	3			231
RUE GRANDE VERS YVOIR		25	153	19	4	1			177
<b>TOTAL</b>			<b>3.379</b>	<b>2.799</b>	<b>634</b>	<b>124</b>	<b>43</b>	<b>1</b>	<b>6.980</b>



## INFRACTIONS DE VITESSE (autoroutes incluses) : RÉGIME VITESSE

2023

Vitesse autorisée	Excès de 0-10 km/h	Excès de 11-20 km/h	Excès de 21-30 km/h	Excès de 31-40 km/h	Excès de plus de 40	Excès de ??? km/h	TOTAL
50	4.441	4.169	669	160	36	0	9.475
60	21	36	19	4	0	0	80
70	631	917	266	70	27	0	1.911
90	403	353	60	17	8	0	841
100	2	0	0	0	0	0	2
120	2.664	1.970	506	101	40	0	5.281
Inconnu	2	0	0	0	0	9	11
<b>TOTAL</b>	<b>8.164</b>	<b>7.445</b>	<b>1.520</b>	<b>352</b>	<b>111</b>	<b>9</b>	<b>17.601</b>

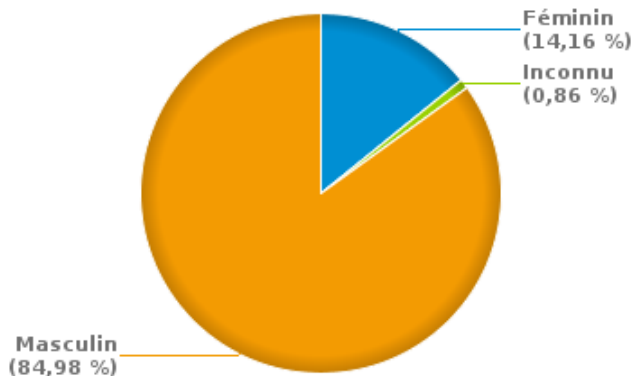


# INFRACTIONS ROUTIÈRES (autoroutes incluses) : PROFIL DES CONTREVENANTS 2023

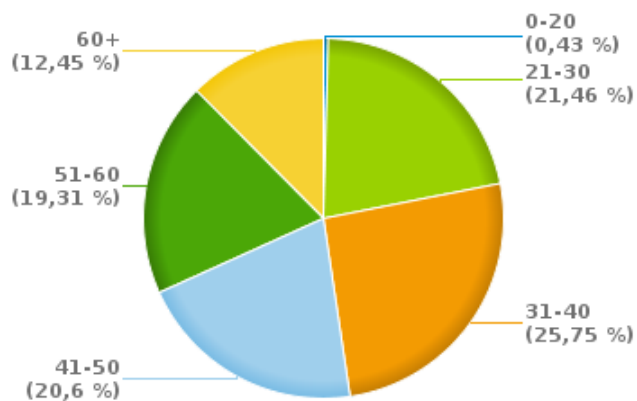
## Nombre d'infractions d'alcool par catégorie d'âge et par sexe

	Masculin	Féminin	Inconnu	TOTAL
0-20	1	0	0	1
21-30	44	6	0	50
31-40	45	14	1	60
41-50	41	6	1	48
51-60	39	6	0	45
60+	28	1	0	29
<b>TOTAL</b>	<b>198</b>	<b>33</b>	<b>2</b>	<b>233</b>

% infractions alcool par sexe pour l'année 2023



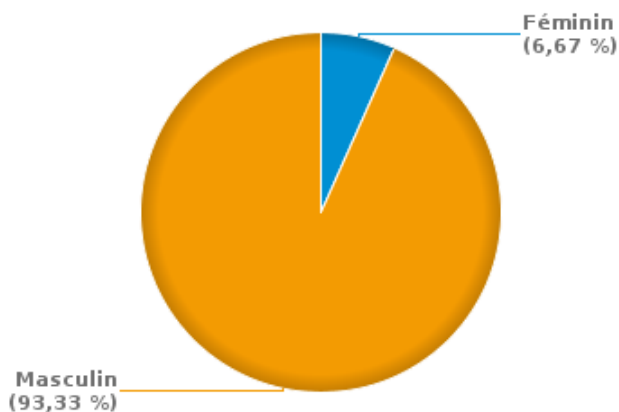
% infractions alcool par catégorie d'âge pour l'année 2023



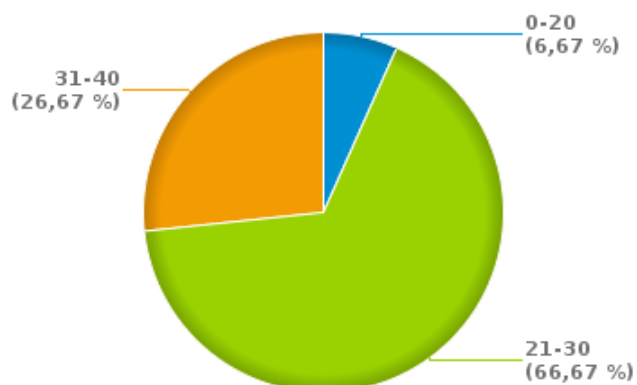
## Nombre d'infractions de drogues par catégorie d'âge et par sexe

	Féminin	Masculin	TOTAL
0-20	0	1	1
21-30	0	10	10
31-40	1	3	4
<b>TOTAL</b>	<b>1</b>	<b>14</b>	<b>15</b>

% infractions drogues par sexe pour l'année 2023



% infractions drogues par catégorie d'âge pour l'année 2023





**INFRACTIONS ROUTIÈRES**  
**FILTRES ET PARAMÈTRES SELECTIONNÉS**  
**DANS CE RAPPORT**

<b>Année de début de l'infraction</b>	2015
<b>Année de fin de l'infraction</b>	2023
<b>Trimestre(s)</b>	Trim. 1;Trim. 2;Trim. 3;Trim. 4
<b>Zone de police</b>	ZP HAUTE-MEUSE (DINANT)
<b>Unité locale/fédérale</b>	
<b>Hors/sur autoroute</b>	(autoroutes incluses)
<b>Unité de police constatante</b>	
<b>Date de clôture de la banque de données</b>	30/04/24

<b>Date de mise à jour du rapport</b>	01 JUIL. 2024 10:22:52
---------------------------------------	------------------------