

**Aperçu
Infractions routières
(autoroutes incluses)
2023**

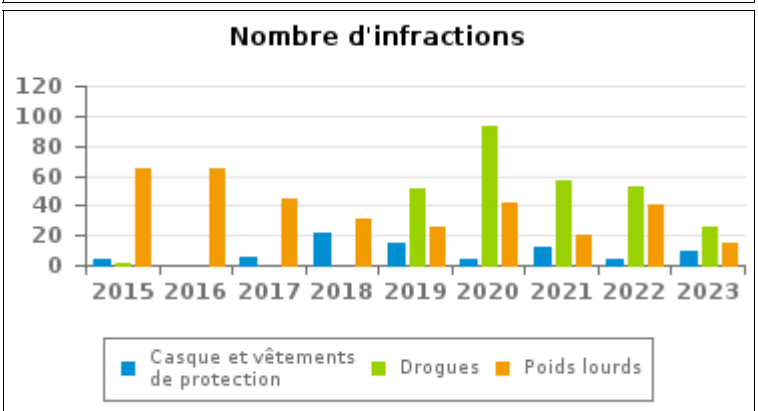
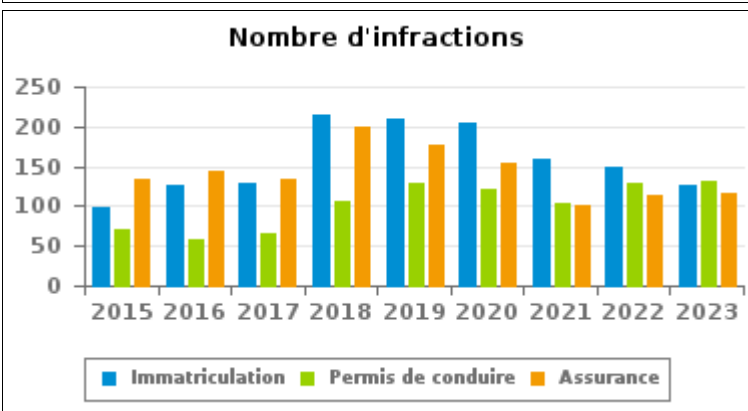
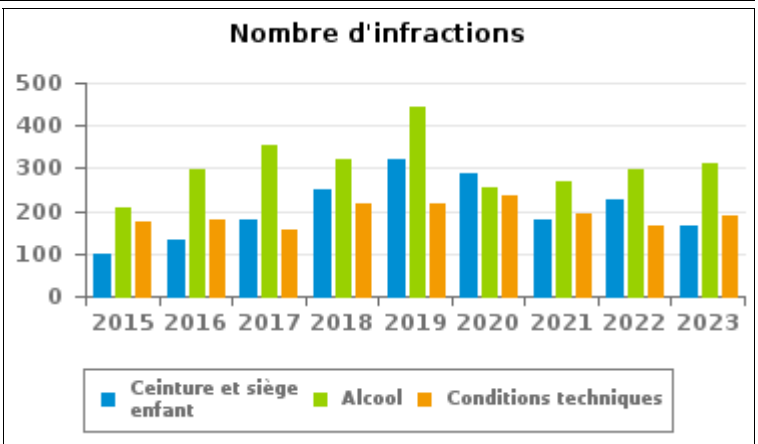
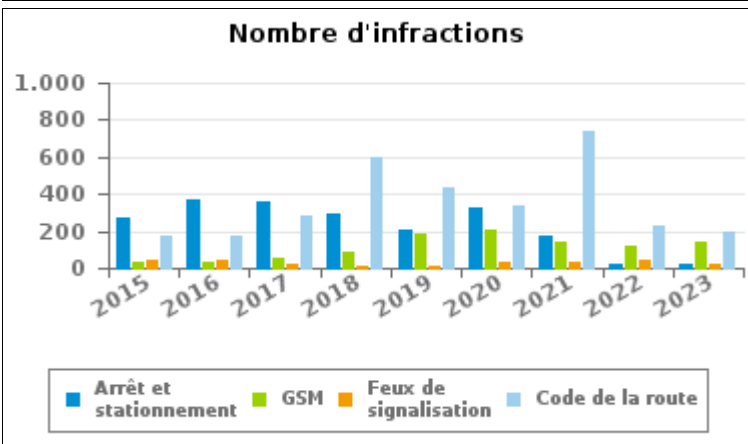
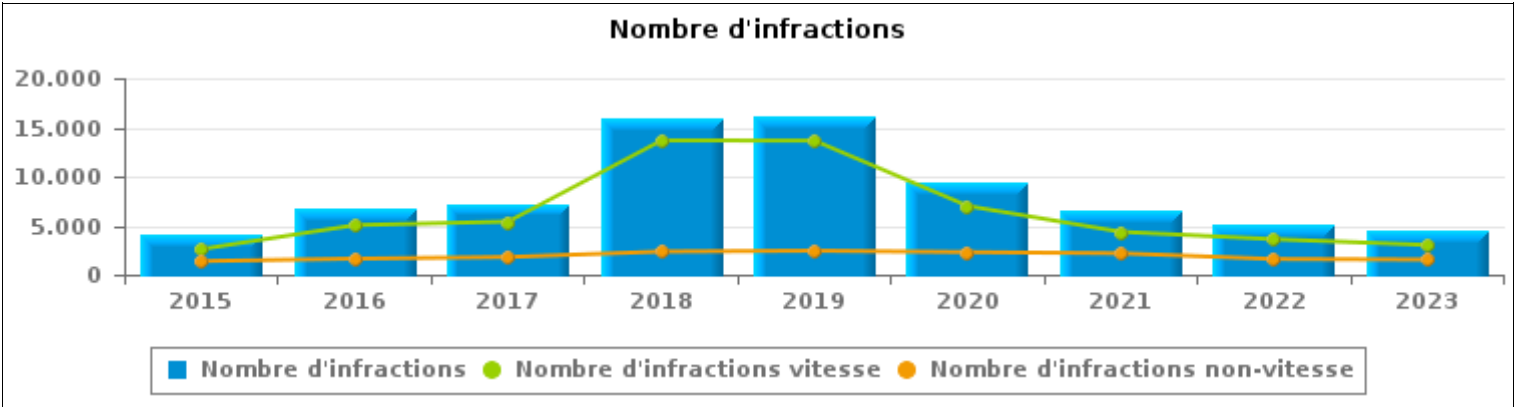
ZP 3 VALLEES (COUVIN)



INFRACTIONS ROUTIÈRES (autoroutes incluses) : APERÇU GÉNÉRAL

Comparaison par année: 2015-2023

	2015	2016	2017	2018	2019	2020	2021	2022	2023
NOMBRE TOTAL D'INFRACTIONS	3.989	6.670	7.200	16.015	16.085	9.290	6.536	5.203	4.562
INFRACTIONS PAR THEME									
	2015	2016	2017	2018	2019	2020	2021	2022	2023
Vitesse	2.608	5.041	5.405	13.661	13.648	6.994	4.360	3.611	3.023
Arrêt et stationnement	271	375	360	295	211	327	169	27	25
GSM	33	35	59	90	187	206	145	120	136
Casque et vêtements de protection	4	0	6	21	15	4	12	4	9
Ceinture et siège enfant	99	133	179	249	319	286	180	228	165
Feux de signalisation	43	42	17	14	16	31	36	39	23
Code de la route	174	171	287	596	435	338	734	229	200
Alcool	208	295	356	320	443	255	267	295	309
Drogues	1	0	0	0	51	93	56	52	26
Conditions techniques	176	177	156	215	217	235	194	165	187
Immatriculation	99	127	129	215	210	205	159	148	127
Permis de conduire	70	57	66	105	129	120	103	130	131
Assurance	133	144	133	200	177	154	100	113	117
Poids lourds	65	65	45	31	26	42	20	41	15
Autres	0	0	0	3	1	0	1	1	2
Inconnu	5	8	2	0	0	0	0	0	67





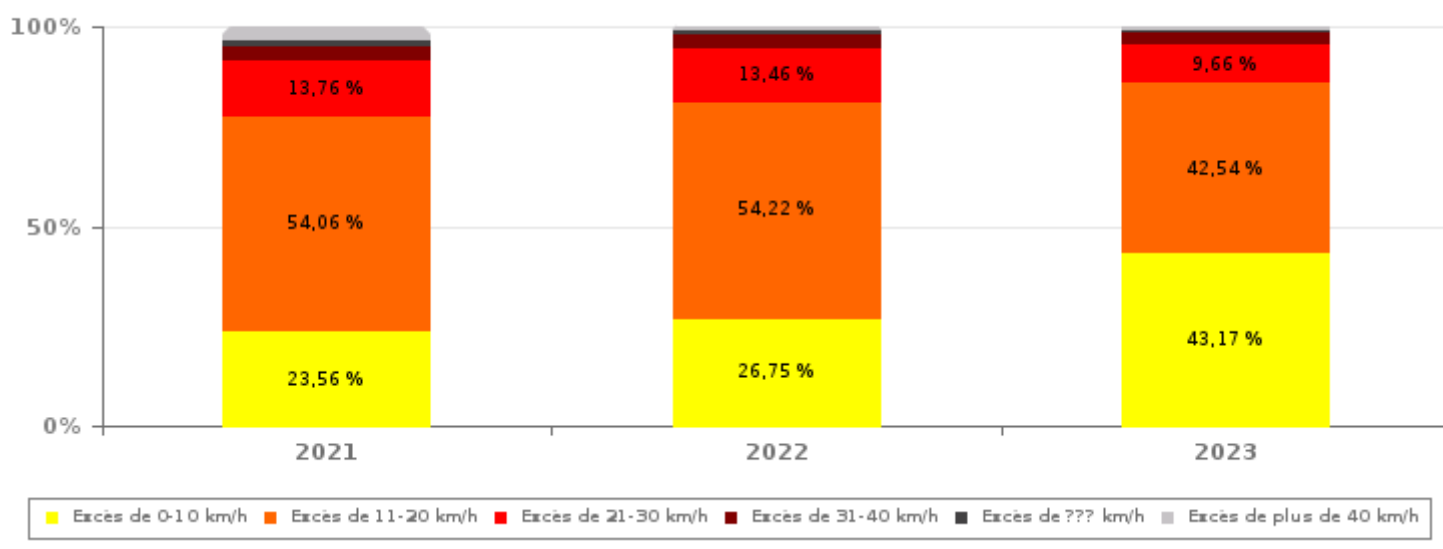
INFRACTIONS ROUTIÈRES (autoroutes incluses) : APERÇU GÉNÉRAL

INFRACTIONS PAR DEGRE DE GRAVITE

Comparaison par année: 2015-2023

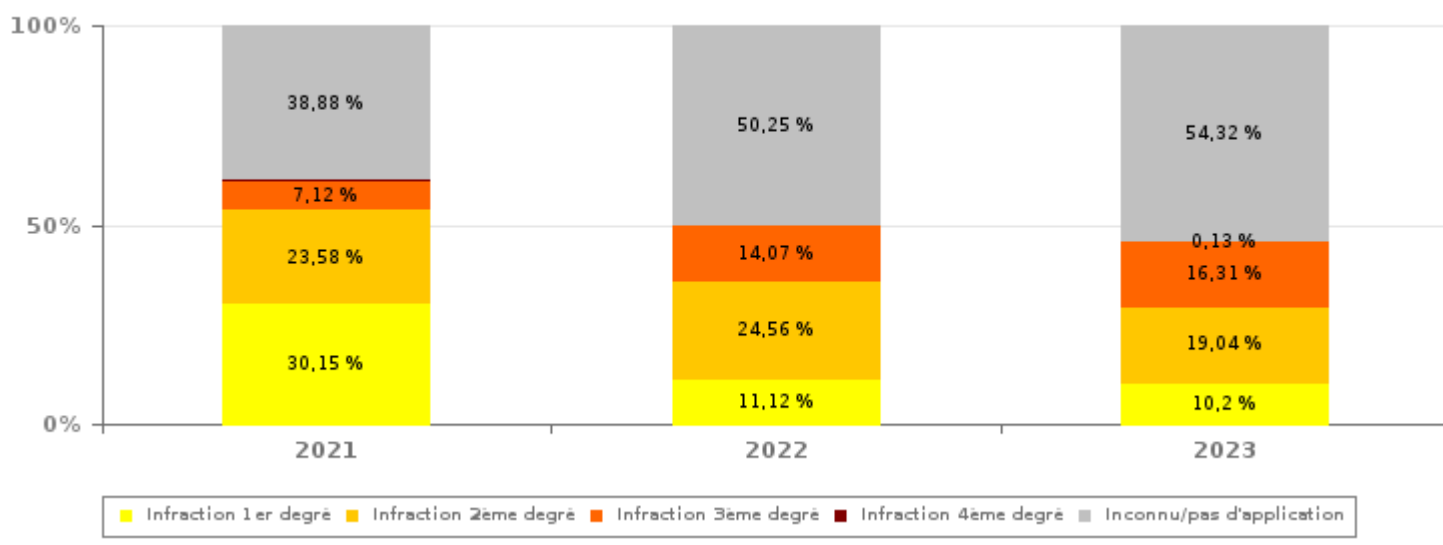
VITESSE	2015	2016	2017	2018	2019	2020	2021	2022	2023
Excès de 0-10 km/h	506	1.113	1.021	2.474	2.959	1.484	1.027	966	1.305
Excès de 11-20 km/h	1.487	2.866	3.190	7.355	6.703	3.579	2.357	1.958	1.286
Excès de 21-30 km/h	423	776	870	2.532	2.696	1.341	600	486	292
Excès de 31-40 km/h	121	191	233	859	874	393	160	127	93
Excès de plus de 40 km/h	38	81	78	410	362	148	157	45	23
Excès de ??? km/h	33	14	13	31	54	49	59	29	24
Sous-total VITESSE	2.608	5.041	5.405	13.661	13.648	6.994	4.360	3.611	3.023

Nombre d'infractions (vitesse): répartition selon la gravité



NON-VITESSE	2015	2016	2017	2018	2019	2020	2021	2022	2023
1er degré	371	391	360	344	218	252	656	177	157
2ème degré	243	202	258	399	707	702	513	391	293
3ème degré	138	115	218	515	307	195	155	224	251
4ème degré	3	2	3	5	0	7	6	0	2
Inconnu/Pas d'application	626	919	956	1.091	1.205	1.140	846	800	836
Sous-total NON-VITESSE	1.381	1.629	1.795	2.354	2.437	2.296	2.176	1.592	1.539

Nombre d'infractions (non-vitesse): répartition selon la gravité





INFRACTIONS ROUTIÈRES (autoroutes incluses) : APERÇU GÉNÉRAL

INFRACTIONS PAR DEGRE DE GRAVITE

Comparaison par année: 2015-2023



INFRACTIONS ROUTIÈRES (autoroutes incluses) : APERÇU GÉNÉRAL

Comparaison par mois pour l'année 2023

	Jan	Fév	Mar	Avr	Mai	Juin	Juil	Août	Sep	Oct	Nov	Déc	TOTAL
NOMBRE TOTAL D'INFRACTIONS	254	296	918	839	514	205	290	102	528	185	169	262	4.562
INFRACTIONS PAR THEME													
Vitesse	94	208	755	695	352	71	173	22	442	75	27	109	3.023
Arrêt et stationnement	0	1	1	2	0	4	3	4	1	3	4	2	25
GSM	3	8	18	32	11	8	9	6	13	4	16	8	136
Casque et vêtements de protection	0	0	1	0	4	2	1	0	0	0	1	0	9
Ceinture et siège enfant	15	8	29	23	8	19	22	4	10	8	10	9	165
Feux de signalisation	3	1	1	2	4	0	1	3	1	6	1	0	23
Code de la route	11	6	22	11	34	13	23	16	18	21	15	10	200
Alcool	51	26	22	15	21	32	26	18	8	13	26	51	309
Drogues	4	3	4	5	1	0	0	0	3	0	0	6	26
Conditions techniques	24	14	19	14	21	14	12	8	13	13	17	18	187
Immatriculation	13	7	20	13	22	14	7	4	4	9	7	7	127
Permis de conduire	17	9	7	15	15	11	8	7	7	5	11	19	131
Assurance	19	5	17	7	20	17	5	5	4	4	6	8	117
Poids lourds	0	0	1	4	0	0	0	2	0	1	7	0	15
Autres	0	0	1	1	0	0	0	0	0	0	0	0	2
Inconnu	0	0	0	0	1	0	0	3	4	23	21	15	67
INFRACTIONS PAR DEGRE DE GRAVI													
VITESSE													
Excès de 0-10 km/h	16	59	294	295	175	46	83	10	236	32	10	49	1.305
Excès de 11-20 km/h	54	112	341	307	140	16	67	8	157	32	12	40	1.286
Excès de 21-30 km/h	12	28	90	69	21	5	10	3	34	5	3	12	292
Excès de 31-40 km/h	7	5	24	21	10	1	7	1	11	3	0	3	93
Excès de plus de 40 km/h	2	2	5	2	4	0	3	0	1	0	0	4	23
Excès de ??? km/h	3	2	1	1	2	3	3	0	3	3	2	1	24
Sous-total VITESSE	94	208	755	695	352	71	173	22	442	75	27	109	3.023
NON-VITESSE													
1er degré	10	6	16	4	33	12	16	10	13	15	12	10	157
2ème degré	24	15	46	37	27	26	32	11	16	19	25	15	293
3ème degré	15	13	34	41	25	18	20	19	20	16	17	13	251
4ème degré	0	0	0	0	2	0	0	0	0	0	0	0	2
Inconnu/Pas d'application	111	54	67	62	75	78	49	40	37	60	88	115	836
Sous-total NON-VITESSE	160	88	163	144	162	134	117	80	86	110	142	153	1.539

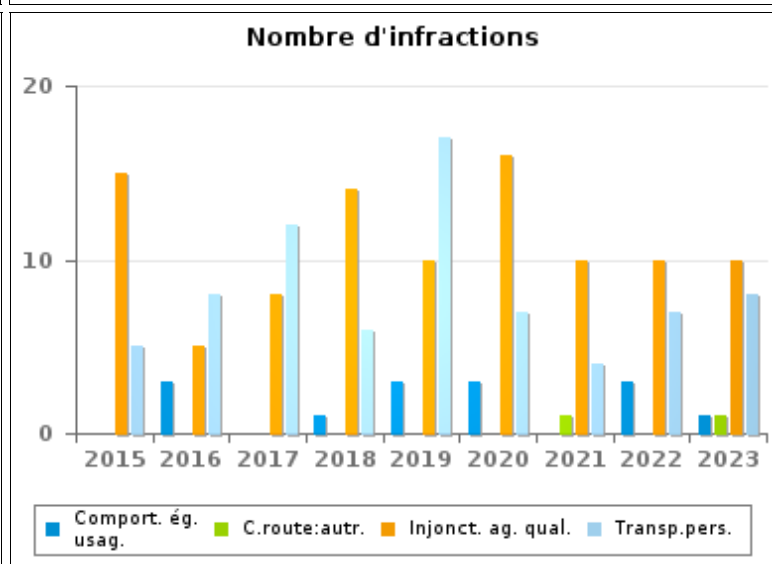
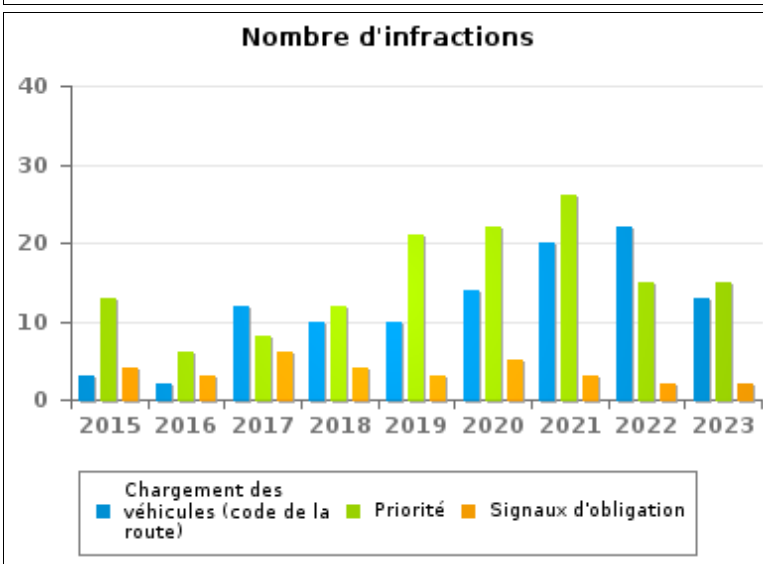
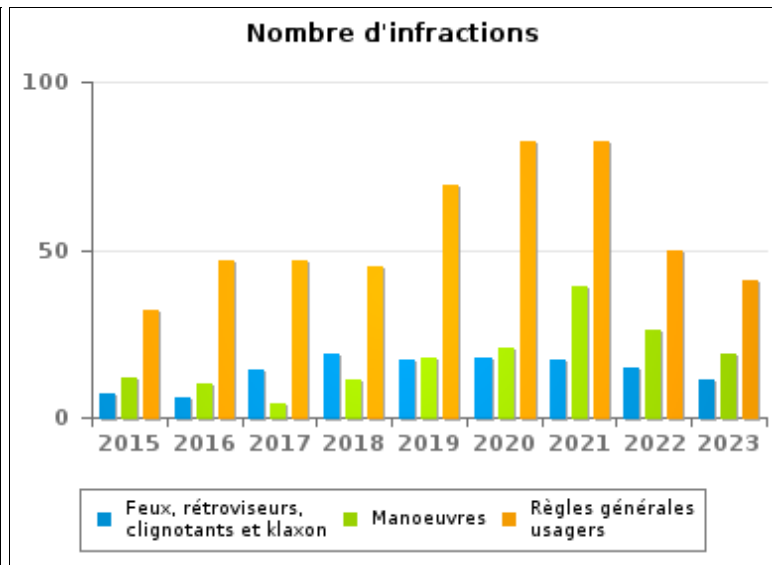
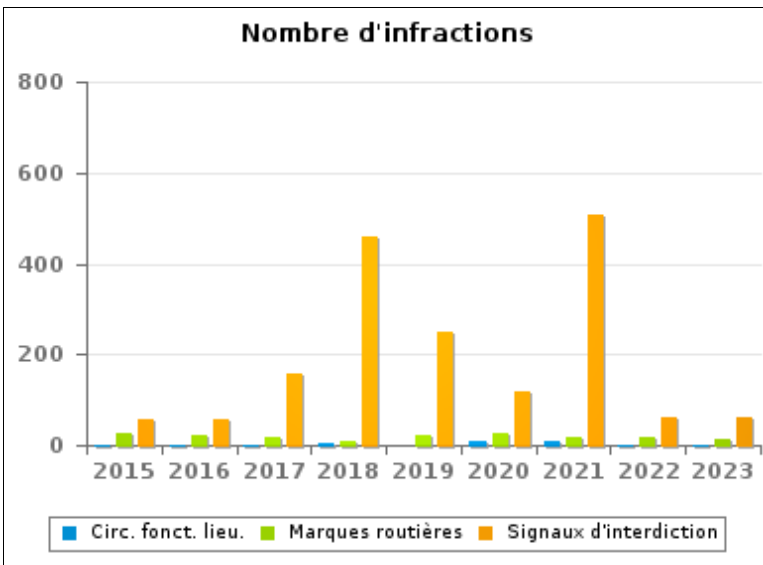


INFRACTIONS ROUTIÈRES (autoroutes incluses) : APERÇU GÉNÉRAL (DÉTAIL)

Comparaison par année: 2015-2023

Code de la route

	2015	2016	2017	2018	2019	2020	2021	2022	2023
Signaux d'interdiction	56	55	157	460	247	118	506	62	62
Règles générales usagers	32	47	47	45	69	82	82	50	41
Marques routières	26	24	17	10	20	25	19	16	15
Manoeuvres	12	10	4	11	18	21	39	26	19
Priorité	13	6	8	12	21	22	26	15	15
Feux, rétroviseurs, clignotants et klaxon	7	6	14	19	17	18	17	15	11
Chargement des véhicules (code de la route)	3	2	12	10	10	14	20	22	13
Injonctions des agents qualifiés	15	5	8	14	10	16	10	10	10
Transport de personnes (code de la route)	5	8	12	6	17	7	4	7	8
Signaux d'obligation	4	3	6	4	3	5	3	2	2
Circulation en fonction du lieu	1	2	2	4	0	7	7	1	2
Comportement à l'égard de certains usagers	0	3	0	1	3	3	0	3	1
Code de la route: autres	0	0	0	0	0	0	1	0	1
TOTAL	174	171	287	596	435	338	734	229	200





INFRACTIONS ROUTIÈRES (autoroutes incluses) : TOP 5 DES INFRACTIONS

2023

Toutes les infractions

Theme	Article de loi	Nombre d'infractions	% (*)
Vitesse	Art. 11.2.2°.a). En dehors des agglomérations, la vitesse est limitée à 90 km à l'heure sur les voies publiques divisées en quatre bandes de circulation ou plus dont deux au moins sont affectées à chaque sens de circulation et dont les sens de circulation sont séparés par des marques routières.	401	8,79%
Vitesse	[Rég. w. :] Art. 11.1. Dans les agglomérations, la vitesse est limitée à 50 km à l'heure [...].	1.845	40,44%
Vitesse	[Rég. w. :] Art. 11.2.2°.a). En dehors des agglomérations, la vitesse est limitée à 90 km à l'heure sur les voies publiques divisées en quatre bandes de circulation ou plus dont deux au moins sont affectées à chaque sens de circulation et dont les sens de circulation sont séparés par des marques routières.	207	4,54%
Vitesse	[Rég. w. :] Art. 11.2.2°.b). En dehors des agglomérations, la vitesse est limitée à 90 km à l'heure sur les autres voies publiques.	181	3,97%
Vitesse	[Rég. w. :] Art. 22quater. Dans les zones délimitées par les signaux routiers F4a et F4b, la vitesse est limitée à 30 km à l'heure.	198	4,34%

Infractions du 4ème degré

Theme	Article de loi	Nombre d'infractions	% (*)
Code de la route	Constitue une infraction de 4ème degré en vertu de l'article 4.4° de l'AR du 30-09-2005 : Art. 20.3.1°. Il est interdit de s'engager sur un passage à niveau lorsque les barrières sont en mouvement ou fermées.	1	0,02 %
Code de la route	Constitue une infraction de 4ème degré en vertu de l'article 4.4° de l'AR du 30-09-2005 : Art. 20.3.2°. Il est interdit de s'engager sur un passage à niveau lorsque les feux rouges clignotants sont allumés.	1	0,02 %

(*) % par rapport au nombre total d'infractions

INFRACTIONS ROUTIÈRES (autoroutes incluses) : MOMENT

Nombre d'infractions selon le moment de la semaine

2023

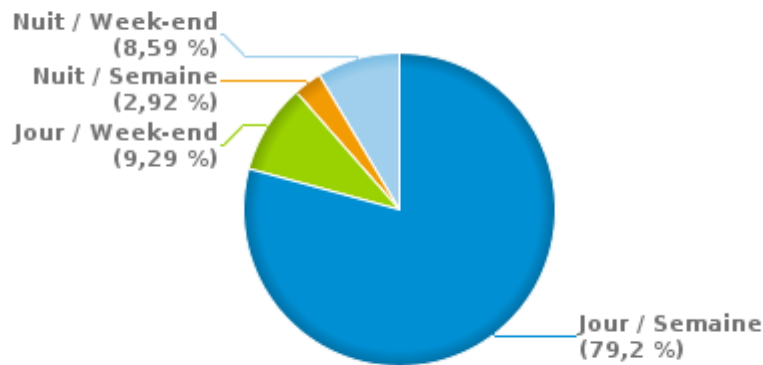


	Semaine			Week-end			TOTAL
	Jour	Nuit	Sous-total	Jour	Nuit	Sous-total	
Vitesse	2.560	73	2.633	284	106	390	3.023
Arrêt et stationnement	17	0	17	6	2	8	25
GSM	127	0	127	8	1	9	136
Casque et vêtements de protection	9	0	9	0	0	0	9
Ceinture et siège enfant	138	1	139	20	6	26	165
Feux de signalisation	19	0	19	3	1	4	23
Code de la route	134	6	140	28	32	60	200
Alcool	87	32	119	19	171	190	309
Drogues	17	0	17	3	6	9	26
Conditions techniques	142	6	148	19	20	39	187
Immatriculation	107	4	111	8	8	16	127
Permis de conduire	94	5	99	10	22	32	131
Assurance	86	5	91	9	17	26	117
Poids lourds	15	0	15	0	0	0	15
Autres	2	0	2	0	0	0	2
Inconnu	59	1	60	7	0	7	67
TOTAL	3.613	133	3.746	424	392	816	4.562

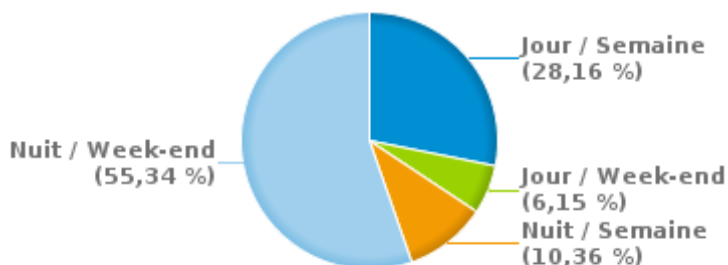
Weekend = Du vendredi 22h00 jusqu'au lundi 06h00
 Semaine = Du lundi 06h00 jusqu'au vendredi 22h00

Jour: de 06h00 à 22h00
 Nuit: de 22h00 à 06h00

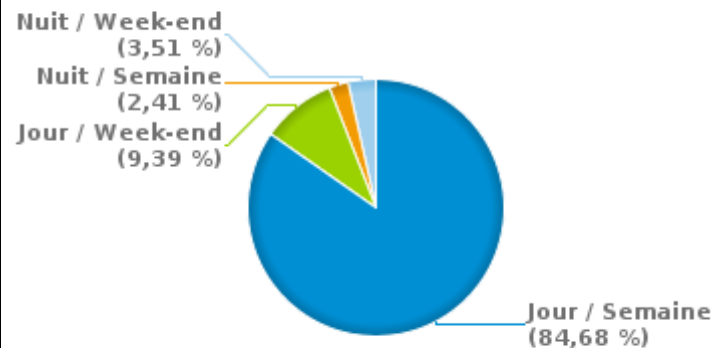
% infractions selon le moment pour l'année 2023



% infractions alcool selon le moment pour l'année 2023



% infractions vitesse selon le moment pour l'année 2023





INFRACTIONS DE VITESSE (autoroutes incluses) : ENDROIT DU CONTRÔLE

2023

Couvin

Rue	Borne Kilométrique	Nr de maison	Excès de 0-10 km/h	Excès de 11-20 km/h	Excès de 21-30 km/h	Excès de 31-40 km/h	Excès de plus de 40 km/h	Excès de ??? km/h	TOTAL
Chaussée de Fagnolle		56		3	4	1	1		9
CHAUSSEE DE FAGNOLLE VERS FAGNOLLE		56	3	8	2	1			14
CHAUSSEE DE FAGNOLLE VERS MARIEMBOURG		56	4	9	2				15
N5 Direction Bruxelles	096.8		7	7	1				15
N5 Direction Bruxelles	86.5							2	2
N5 Direction Bruxelles	88.5							1	1
N5 Direction Bruxelles	88.8				1				1
N5g Direction Bruxelles	1.2							2	2
N5g Direction Bruxelles	2.0							1	1
N5g Direction Bruxelles	2.1							1	1
N5g Direction Bruxelles	4.3							1	1
N5g Direction Reims (F)	2.8		1						1
N5g Direction Reims (F)	3.3							1	1
N5g Direction Reims (F)								1	1
N939 - CHAUSSEE DE PHILIPPEVILLE VERS COUVIN	20.2	8	29	17	2				48
N939 - CHAUSSEE DE PHILIPPEVILLE VERS PHILIPPEVILL	20.2	8	62	32	8	3			105
N939 Chimay (N99) - Dourbes (Viroinval)	13.1							1	1
N939 Chimay (N99) - Dourbes (Viroinval)	18.6							1	1
N939 Chimay (N99) - Dourbes (Viroinval)	19.3					2			2
N939 - ROUTE DE NISMES VERS MARIEMBOURG	21.2	66	2	2					4
N939 - ROUTE DE NISMES VERS VIROINVAL	21.2	66		4		1			5
N939 VERS CHIMAY	10.7		4	16		3	1		24
N939 VERS DOORBES	10.7		3	7	2	1			13
N964 Couvin (N5) - Eteignières (F)	12.0					1	1		2
N964 DIRECTION COUVIN	10.2		43	29	8	1			81
N964 DIRECTION FRANCE	10.2		34	28	6	4			72



INFRACTIONS DE VITESSE (autoroutes incluses) : ENDROIT DU CONTRÔLE

2023

Rue	Borne Kilometrique	Nr de maison	Excès de 0-10 km/h	Excès de 11-20 km/h	Excès de 21-30 km/h	Excès de 31-40 km/h	Excès de plus de 40 km/h	Excès de ??? km/h	TOTAL
N99 DIRECTION CHIMAY	29		38	39	9	8	1		95
N99 DIRECTION HIRSON	23.5		21	8					29
N99 Direction Hirson (F)	21.1		1	1	1	1			4
N99 Direction Hirson (F)	25.3							1	1
N99 Direction Hirson (F)	25.4					1			1
N99 Direction Hirson (F)	26.0		1						1
N99 Direction Hirson (F)	26.9		11	17	5	3			36
N99 Direction Hirson (F)	27.5							1	1
N99 Direction Hirson (F)	28.0				1				1
N99 Direction Hirson (F)	29.0					1		1	2
N99 Direction N40-Doische	18.0			1					1
N99 Direction N40-Doische	21.1		2	2	1				5
N99 Direction N40-Doische	23.5		11	7	1				19
N99 Direction N40-Doische	24.1							1	1
N99 Direction N40-Doische	25.3							1	1
N99 Direction N40-Doische	25.7			1					1
N99 Direction N40-Doische	26.6			1					1
N99 Direction N40-Doische	26.9		2	1	1				4
N99 Direction N40-Doische	28.6					1			1
N99 - RUE GENERAL MONGE VERS COUVIN	21.7	71	24	22	4	1	1		52
N99 - RUE GENERAL MONGE VERS VIROINVAL	21.7	71	61	38	11	5	2		117
RN 5G VERS BRUXELLES	2.8		65	31	5				101
RN 5G VERS BRUXELLES	3.6		9	5	2		1		17
RN 5G VERS REIMS	2.8		62	30	4				96
RN 5G VERS REIMS	3.6		4	3	2				9
RN 939 VERS CHIMAY	10.7		3	4	2	1			10
RN 939 VERS CHIMAY	19.3		13	18	2				33



INFRACTIONS DE VITESSE (autoroutes incluses) : ENDROIT DU CONTRÔLE

2023

Rue	Borne Kilométrique	Nr de maison	Excès de 0-10 km/h	Excès de 11-20 km/h	Excès de 21-30 km/h	Excès de 31-40 km/h	Excès de plus de 40 km/h	Excès de ??? km/h	TOTAL
RN 939 VERS CHIMAY	20.8		5	3					8
RN939 VERS CHIMAY	20.8		22	16	6	1			45
RN 939 VERS DOURBES	14.8			1					1
RN 939 VERS DOURBES	19.3		13	12	3	1			29
RN939 VERS DOURBES	20.8		23	24	6				53
RN 939 VERS NISMES	10.7	46		1	1				2
RN 939 VERS NISMES	10.7				1				1
RN 939 VERS NISMES	20.8		5	5					10
RN 964 VERS COUVIN	10.7				1				1
RN 964 VERS COUVIN	12		23	44	13	2	1		83
RN964 VERS COUVIN	10.1		1		1				2
RN 964 VERS ETEIGNERES	12		18	58	14	4			94
RN964 VERS ETEIGNERES	10.1		1	5	1				7
RN 964 VERS ETEIGNIERES	10.7		4	1					5
RN 99 VERS DOISCHE	21.7		57	50	8	1			116
RN 99 VERS DOISCHE	26		6	4	2				12
RN 99 VERS DOISCHE	26.6		42	68	13	5	1		129
RN 99 VERS HIRSON	21.7		80	63	17	3			163
RN 99 VERS HIRSON	26		28	16	5	3			52
RN99 VERS HIRSON	26.6		97	135	37	10	3		282
Rue Alphonse-Thomas								1	1
RUE ARGOULET VERS BOUSSU EN FAGNES		21	3	5	1				9
RUE ARGOULET VERS FRASNES		21	9	9					18
RUE DE CERFONTAINE VERS BOUSSU		130	4	7	2				13
RUE DE CERFONTAINE VERS CERFONTAINE		130	8	5					13
Rue de la Foulerie								1	1
Rue de la Maladrie								1	1



INFRACTIONS DE VITESSE (autoroutes incluses) : ENDROIT DU CONTRÔLE

2023

Rue	Borne Kilométrique	Nr de maison	Excès de 0-10 km/h	Excès de 11-20 km/h	Excès de 21-30 km/h	Excès de 31-40 km/h	Excès de plus de 40 km/h	Excès de ??? km/h	TOTAL
Rue de la Ramée		28				1			1
RUE DE L'ARGOULET VERS BOUSSU-EN-FAGNE		23	1	2					3
RUE DE L'ARGOULET VERS FRASNES		23	5	5	1				11
RUE DE LA TAUMINERIE VERS BRULY		11	10	8	3	1			22
RUE DE LA TAUMINERIE VERS PETITE-CHAPELLE		11	6	3	4	1			14
Rue de Rocroi		13				1			1
Rue du Brûly					1				1
Rue du Pont-du-Roy		1						1	1
RUE DU PONT-PAVOT VERS FRASNES		38	3						3
Rue La Couvinoise								1	1
Rue Longue-Haie				1					1
RUE LONGUE-HAIE VERS BOUSSU EN FAGNE		25	1	1					2
RUE LONGUE-HAIE VERS PETIGNY		25	1	3					4
TOTAL			996	946	228	74	13	22	2.279

Viroinval

Rue	Borne Kilométrique	Nr de maison	Excès de 0-10 km/h	Excès de 11-20 km/h	Excès de 21-30 km/h	Excès de 31-40 km/h	Excès de plus de 40 km/h	Excès de ??? km/h	TOTAL
N939 Chimay (N99) - Dourbes (Viroinval)	23.8			1					1
N 963 - RUE DE LA GARE VERS COUVIN	0.9	53	6	6	1	1			14
N 963 - RUE DE LA GARE VERS FRANCE	0.9	53	3			1			4
N963 Treignes (N99) - Vireux (F)	2.4						1	1	2
N963 TREIGNES (N99) - VIREUX (F) VERS DOISCHE	1		1	1					2
N963 TREIGNES (N99) - VIREUX (F) VERS HIRSON	1		4		1				5
N990 DIRECTION OLLOY SUR VIROIN	8.4		1	1					2
N990 Olloy-sur-Viroin (N99) - Fumay (F)	17.8		1						1
N990 Olloy-sur-Viroin (N99) - Fumay (F)	6.9		6	7	1				14



INFRACTIONS DE VITESSE (autoroutes incluses) : ENDROIT DU CONTRÔLE

2023

Rue	Borne Kilométrique	Nr de maison	Excès de 0-10 km/h	Excès de 11-20 km/h	Excès de 21-30 km/h	Excès de 31-40 km/h	Excès de plus de 40 km/h	Excès de ??? km/h	TOTAL
N99 Direction Hirson (F)	9.9		6	10	6	2			24
N99 Direction N40-Doische	17.8		1						1
N99 Direction N40-Doische	9.9		4	16	4			1	25
N99 VERS COUVIN	19.9		31	25	3				59
N 99 VERS COUVIN-CHIMAY	17.8		53	34	6	3	4		100
N 99 VERS DOISCHE	17.8		52	28	8	4	3		95
N99 VERS DOISCHE	10.6		11	10	3				24
N99 VERS DOISCHE	19.9		20	21	5	3	1		50
N99 VERS HIRSON	10.6		20	36	6				62
RN 939 VERS CHIMAY	24.3		1						1
RN 939 VERS CHIMAY	25.2		23	31	6	1			61
RN 939 VERS DOORBES	25.2		20	30	2	3			55
RN 963 VERS TREIGNES	2.0		2	1					3
RN963 VERS TREIGNES	1.0		12	26	6	1	1		46
RN 963 VERS VIREUX	2.0		1						1
RN963 VERS VIREUX	1.0		15	43	4				62
RN99 VERS DOISCHE	17.8		1	1					2
RN99 VERS DOISCHE	9.9		1	2					3
RN99 VERS HIRSON	11			1	1				2
RN99 VERS HIRSON	17.8		2	5					7
RN99 VERS HIRSON	9.9		3	1					4
RUE DE LA STATION VERS DOORBES		82	4	1	1				6
RUE DE LA STATION VERS NISMES		82	4	2					6
TOTAL			309	340	64	19	10	2	744



INFRACTIONS DE VITESSE (autoroutes incluses) : RÉGIME VITESSE

2023

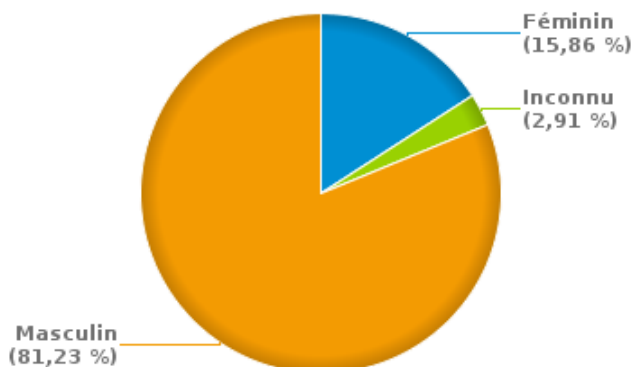
Vitesse autorisée	Excès de 0-10 km/h	Excès de 11-20 km/h	Excès de 21-30 km/h	Excès de 31-40 km/h	Excès de plus de 40	Excès de ??? km/h	TOTAL
30	159	107	18	0	0	0	284
50	801	820	185	54	11	0	1.871
60	30	0	0	1	0	0	31
70	3	2	0	0	0	0	5
90	304	351	87	38	12	1	793
120	7	6	2	0	0	0	15
Inconnu	1	0	0	0	0	23	24
TOTAL	1.305	1.286	292	93	23	24	3.023

INFRACTIONS ROUTIÈRES (autoroutes incluses) : PROFIL DES CONTREVENANTS 2023

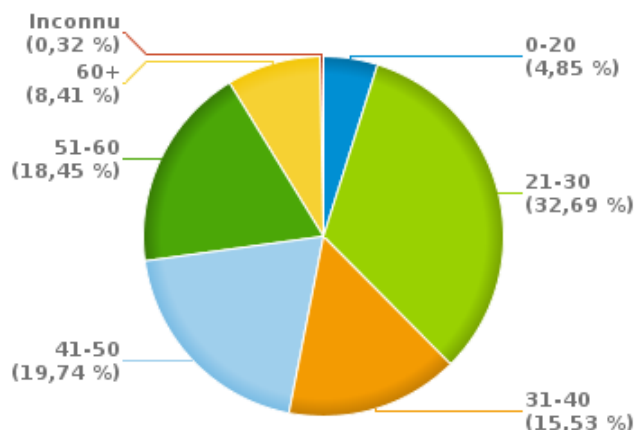
Nombre d'infractions d'alcool par catégorie d'âge et par sexe

	Masculin	Féminin	Inconnu	TOTAL
0-20	12	3	0	15
21-30	81	12	8	101
31-40	38	10	0	48
41-50	49	11	1	61
51-60	48	9	0	57
60+	22	4	0	26
Inconnu	1	0	0	1
TOTAL	251	49	9	309

% infractions alcool par sexe pour l'année 2023



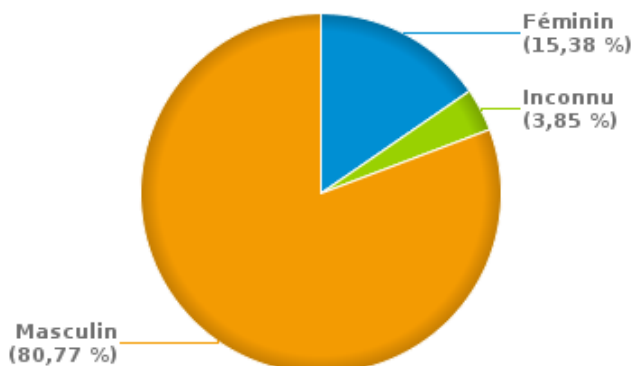
% infractions alcool par catégorie d'âge pour l'année 2023



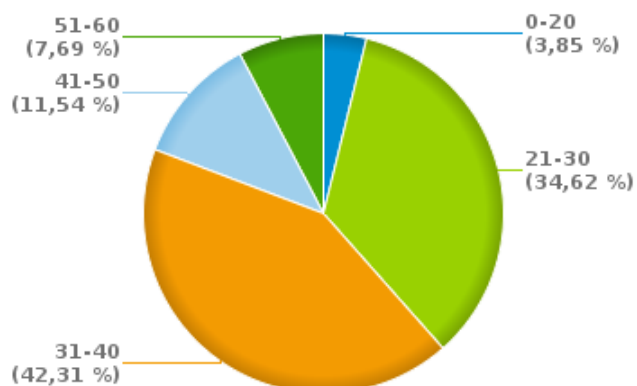
Nombre d'infractions de drogues par catégorie d'âge et par sexe

	Féminin	Inconnu	Masculin	TOTAL
0-20	0	0	1	1
21-30	0	1	8	9
31-40	4	0	7	11
41-50	0	0	3	3
51-60	0	0	2	2
TOTAL	4	1	21	26

% infractions drogues par sexe pour l'année 2023



% infractions drogues par catégorie d'âge pour l'année 2023





INFRACTIONS ROUTIÈRES
FILTRES ET PARAMÈTRES SELECTIONNÉS
DANS CE RAPPORT

Année de début de l'infraction	2015
Année de fin de l'infraction	2023
Trimestre(s)	Trim. 1;Trim. 2;Trim. 3;Trim. 4
Zone de police	ZP 3 VALLEES (COUVIN)
Unité locale/fédérale	
Hors/sur autoroute	(autoroutes incluses)
Unité de police constatante	
Date de clôture de la banque de données	30/04/24

Date de mise à jour du rapport	01 JUIL. 2024 10:22:52
---------------------------------------	------------------------