

**Aperçu  
Infractions routières  
(autoroutes incluses)  
2023**

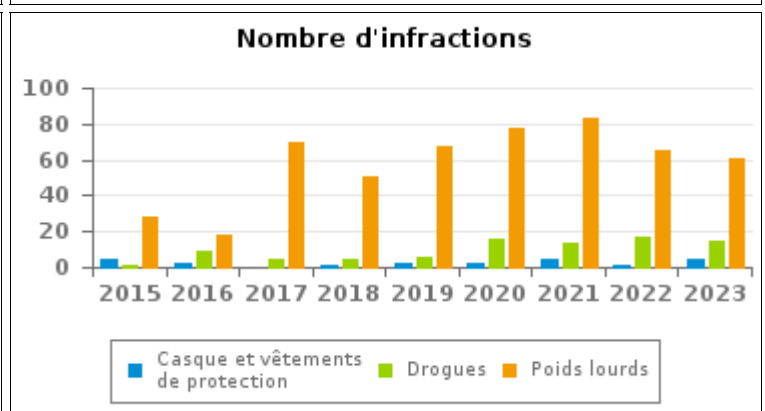
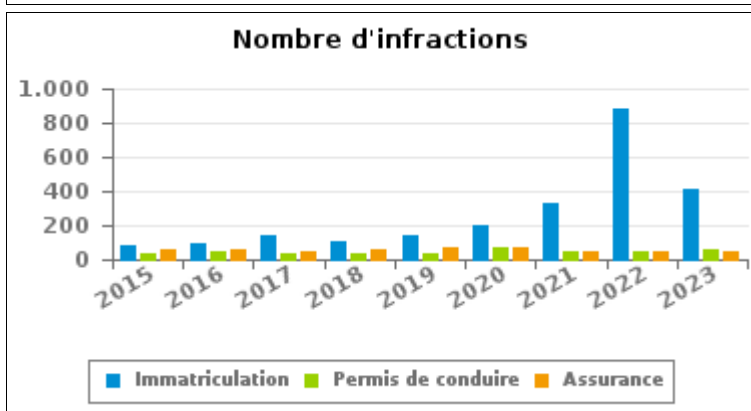
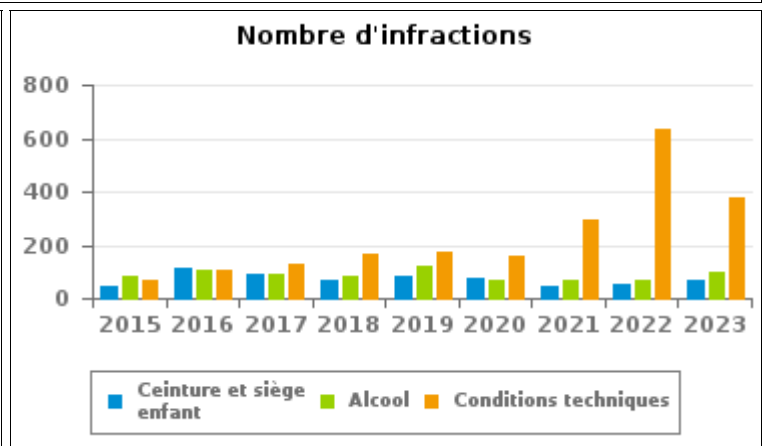
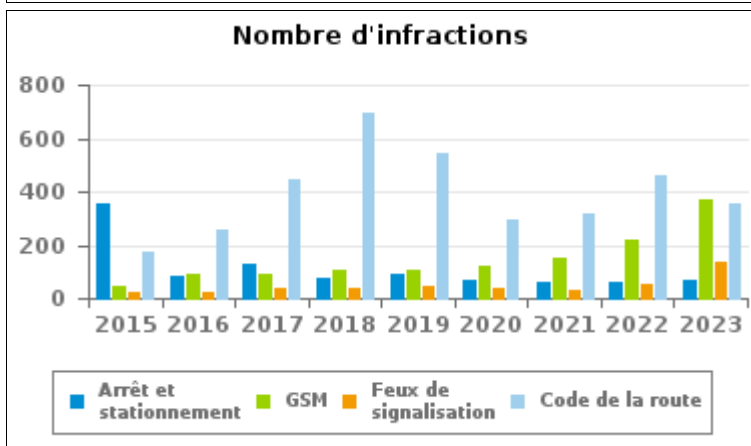
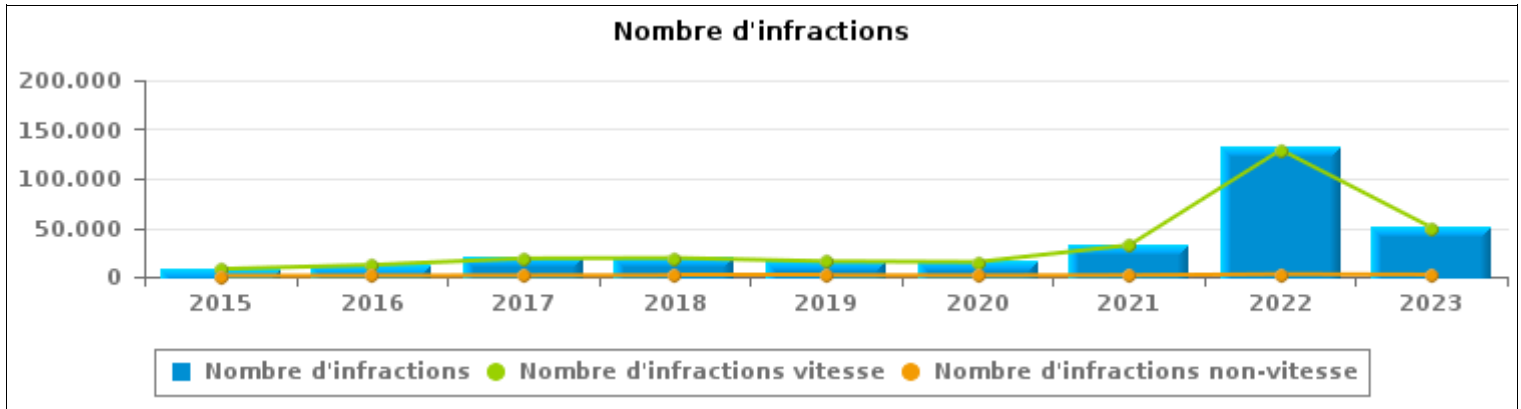
**ZP JEMEPPE S/SAMBRE**



# INFRACTIONS ROUTIÈRES (autoroutes incluses) : APERÇU GÉNÉRAL

## Comparaison par année: 2015-2023

	2015	2016	2017	2018	2019	2020	2021	2022	2023
<b>NOMBRE TOTAL D'INFRACTIONS</b>	<b>8.874</b>	<b>13.095</b>	<b>19.948</b>	<b>20.589</b>	<b>17.142</b>	<b>16.296</b>	<b>33.664</b>	<b>131.786</b>	<b>51.859</b>
<b>INFRACTIONS PAR THEME</b>									
	2015	2016	2017	2018	2019	2020	2021	2022	2023
Vitesse	7.873	12.008	18.623	19.103	15.656	15.028	32.165	129.180	49.675
Arrêt et stationnement	351	83	131	78	92	69	63	60	67
GSM	46	94	92	103	106	123	151	218	367
Casque et vêtements de protection	5	2	0	1	2	2	4	1	4
Ceinture et siège enfant	48	112	94	66	80	74	44	54	65
Feux de signalisation	19	20	41	38	46	39	33	51	133
Code de la route	171	255	444	695	540	298	317	457	356
Alcool	86	108	94	85	122	67	69	65	95
Drogues	1	9	5	4	6	16	14	17	15
Conditions techniques	65	105	129	164	176	156	293	631	375
Immatriculation	81	89	139	108	146	204	332	880	416
Permis de conduire	40	47	31	37	36	71	46	49	61
Assurance	56	53	48	53	65	67	47	51	42
Poids lourds	28	18	70	51	67	78	83	65	61
Autres	2	1	5	2	0	1	2	1	2
Inconnu	2	91	2	1	2	3	1	6	125





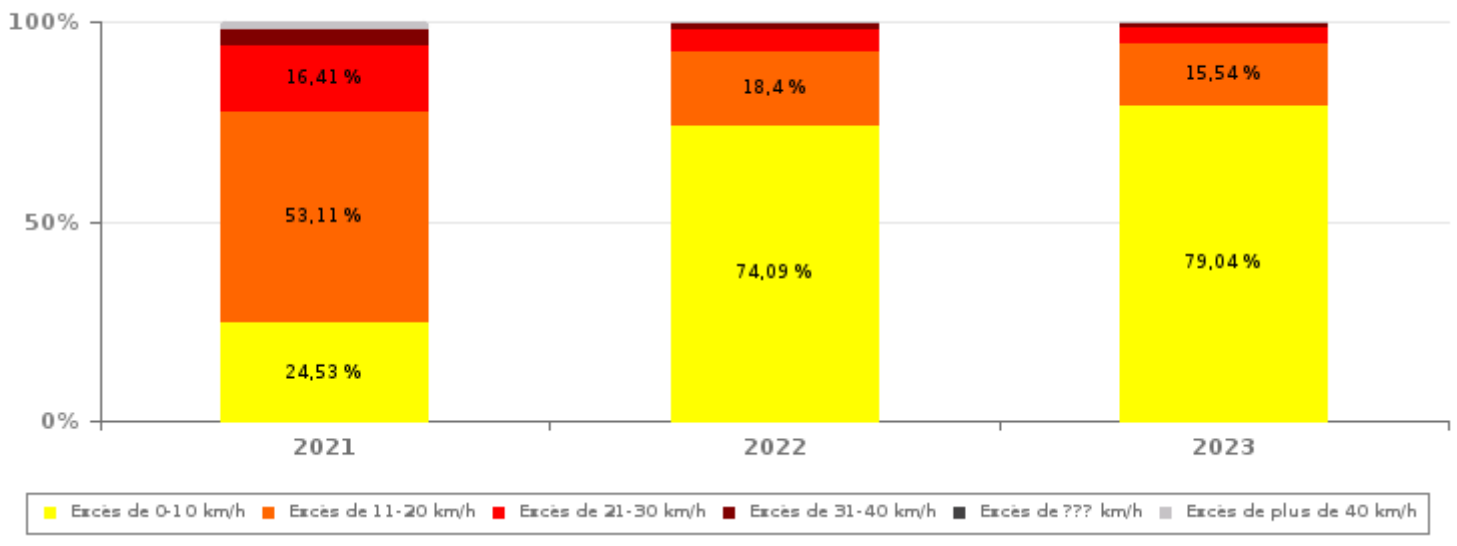
# INFRACTIONS ROUTIÈRES (autoroutes incluses) : APERÇU GÉNÉRAL

## INFRACTIONS PAR DEGRE DE GRAVITE

### Comparaison par année: 2015-2023

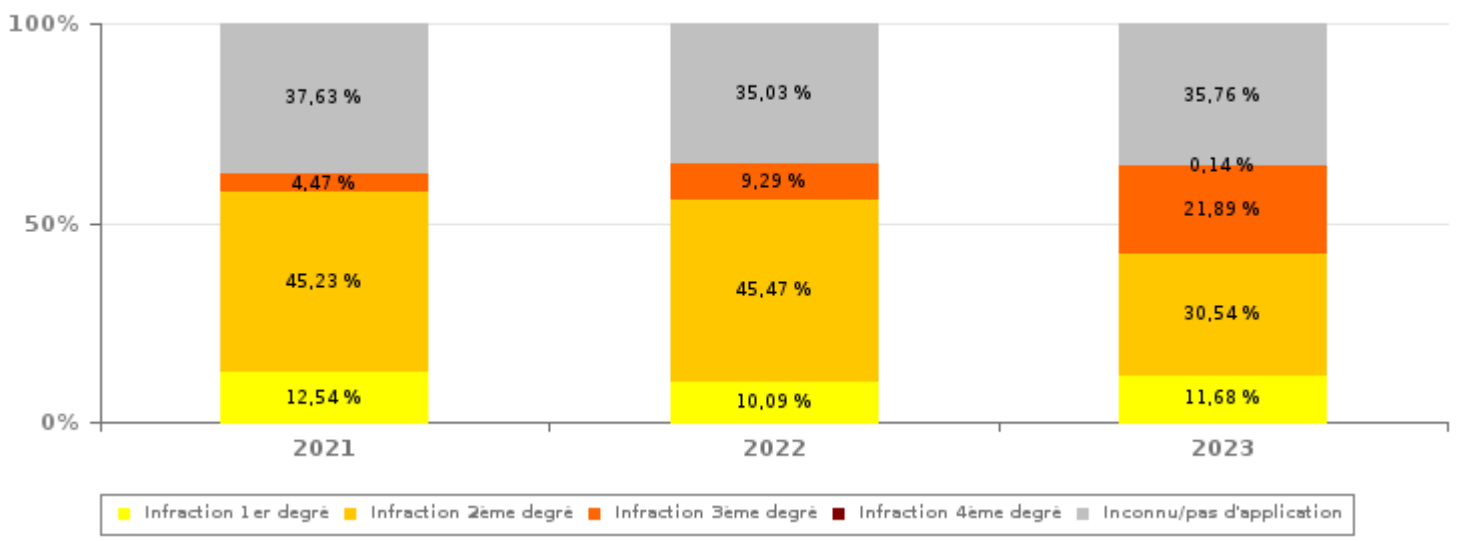
VITESSE	2015	2016	2017	2018	2019	2020	2021	2022	2023
Excès de 0-10 km/h	792	1.846	3.473	5.012	4.535	4.575	7.889	95.704	39.262
Excès de 11-20 km/h	4.839	6.926	10.291	9.310	7.776	6.906	17.082	23.764	7.721
Excès de 21-30 km/h	1.549	2.357	3.388	3.389	2.400	2.452	5.278	7.394	1.929
Excès de 31-40 km/h	492	632	1.011	959	670	784	1.307	1.659	509
Excès de plus de 40 km/h	189	231	445	412	244	281	570	639	228
Excès de ??? km/h	12	16	15	21	31	30	39	20	26
<b>Sous-total VITESSE</b>	<b>7.873</b>	<b>12.008</b>	<b>18.623</b>	<b>19.103</b>	<b>15.656</b>	<b>15.028</b>	<b>32.165</b>	<b>129.180</b>	<b>49.675</b>

Nombre d'infractions (vitesse): répartition selon la gravité



NON-VITESSE	2015	2016	2017	2018	2019	2020	2021	2022	2023
1er degré	326	296	575	302	252	241	188	263	255
2ème degré	331	312	302	732	699	511	678	1.185	667
3ème degré	46	52	78	63	67	77	67	242	478
4ème degré	2	3	1	5	2	2	2	3	3
Inconnu/Pas d'application	296	424	369	384	466	437	564	913	781
<b>Sous-total NON-VITESSE</b>	<b>1.001</b>	<b>1.087</b>	<b>1.325</b>	<b>1.486</b>	<b>1.486</b>	<b>1.268</b>	<b>1.499</b>	<b>2.606</b>	<b>2.184</b>

Nombre d'infractions (non-vitesse): répartition selon la gravité





# INFRACTIONS ROUTIÈRES (autoroutes incluses) : APERÇU GÉNÉRAL

INFRACTIONS PAR DEGRE DE GRAVITE

Comparaison par année: 2015-2023



## INFRACTIONS ROUTIÈRES (autoroutes incluses) : APERÇU GÉNÉRAL

### Comparaison par mois pour l'année 2023

	Jan	Fév	Mar	Avr	Mai	Juin	Juil	Août	Sep	Oct	Nov	Déc	TOTAL
<b>NOMBRE TOTAL D'INFRACTIONS</b>	<b>8.115</b>	<b>9.960</b>	<b>14.471</b>	<b>8.906</b>	<b>1.390</b>	<b>1.804</b>	<b>1.798</b>	<b>816</b>	<b>566</b>	<b>1.353</b>	<b>637</b>	<b>2.043</b>	<b>51.859</b>
<b>INFRACTIONS PAR THEME</b>													
<b>Vitesse</b>	7.907	9.679	14.173	8.618	1.234	1.665	1.691	711	389	1.109	547	1.952	<b>49.675</b>
Arrêt et stationnement	5	4	11	9	6	2	6	7	5	3	5	4	<b>67</b>
<b>GSM</b>	16	52	26	71	46	16	17	15	19	64	13	12	<b>367</b>
Casque et vêtements de protection	0	1	0	0	1	1	0	0	1	0	0	0	<b>4</b>
Ceinture et siège enfant	5	4	6	4	17	9	2	1	1	10	3	3	<b>65</b>
Feux de signalisation	10	31	10	31	1	4	3	4	3	29	3	4	<b>133</b>
Code de la route	24	38	32	33	33	19	26	20	62	43	15	11	<b>356</b>
Alcool	9	3	17	4	6	10	3	8	11	8	7	9	<b>95</b>
Drogues	1	1	2	1	5	1	0	0	1	2	0	1	<b>15</b>
Conditions techniques	50	59	77	49	16	36	16	20	14	19	7	12	<b>375</b>
Immatriculation	72	72	101	72	10	18	22	10	9	9	4	17	<b>416</b>
Permis de conduire	3	6	4	1	10	10	2	10	7	2	3	3	<b>61</b>
Assurance	5	5	5	1	2	4	3	5	4	2	4	2	<b>42</b>
Poids lourds	3	4	7	12	2	9	5	3	2	8	2	4	<b>61</b>
Autres	1	0	0	0	0	0	0	0	1	0	0	0	<b>2</b>
Inconnu	4	1	0	0	1	0	2	2	37	45	24	9	<b>125</b>
<b>INFRACTIONS PAR DEGRE DE GRAVI</b>													
<b>VITESSE</b>	<b>Jan</b>	<b>Fév</b>	<b>Mar</b>	<b>Avr</b>	<b>Mai</b>	<b>Juin</b>	<b>Juil</b>	<b>Août</b>	<b>Sep</b>	<b>Oct</b>	<b>Nov</b>	<b>Déc</b>	<b>TOTAL</b>
Excès de 0-10 km/h	6.687	7.891	11.826	7.116	797	1.046	913	358	215	607	368	1.438	<b>39.262</b>
Excès de 11-20 km/h	955	1.380	1.747	1.108	301	466	517	260	135	358	139	355	<b>7.721</b>
Excès de 21-30 km/h	205	293	416	300	92	101	181	74	29	101	30	107	<b>1.929</b>
Excès de 31-40 km/h	41	82	121	65	25	34	56	10	8	29	6	32	<b>509</b>
Excès de plus de 40 km/h	14	32	57	29	19	15	23	5	1	11	4	18	<b>228</b>
Excès de ??? km/h	5	1	6	0	0	3	1	4	1	3	0	2	<b>26</b>
<b>Sous-total VITESSE</b>	<b>7.907</b>	<b>9.679</b>	<b>14.173</b>	<b>8.618</b>	<b>1.234</b>	<b>1.665</b>	<b>1.691</b>	<b>711</b>	<b>389</b>	<b>1.109</b>	<b>547</b>	<b>1.952</b>	<b>49.675</b>
<b>NON-VITESSE</b>	<b>Jan</b>	<b>Fév</b>	<b>Mar</b>	<b>Avr</b>	<b>Mai</b>	<b>Juin</b>	<b>Juil</b>	<b>Août</b>	<b>Sep</b>	<b>Oct</b>	<b>Nov</b>	<b>Déc</b>	<b>TOTAL</b>
1er degré	28	30	37	25	23	11	21	15	17	18	14	16	<b>255</b>
2ème degré	78	100	114	113	31	30	25	18	58	67	13	20	<b>667</b>
3ème degré	24	69	35	82	60	24	28	24	25	73	18	16	<b>478</b>
4ème degré	0	1	0	0	0	1	1	0	0	0	0	0	<b>3</b>
Inconnu/Pas d'application	78	81	112	68	42	73	32	48	77	86	45	39	<b>781</b>
<b>Sous-total NON-VITESSE</b>	<b>208</b>	<b>281</b>	<b>298</b>	<b>288</b>	<b>156</b>	<b>139</b>	<b>107</b>	<b>105</b>	<b>177</b>	<b>244</b>	<b>90</b>	<b>91</b>	<b>2.184</b>

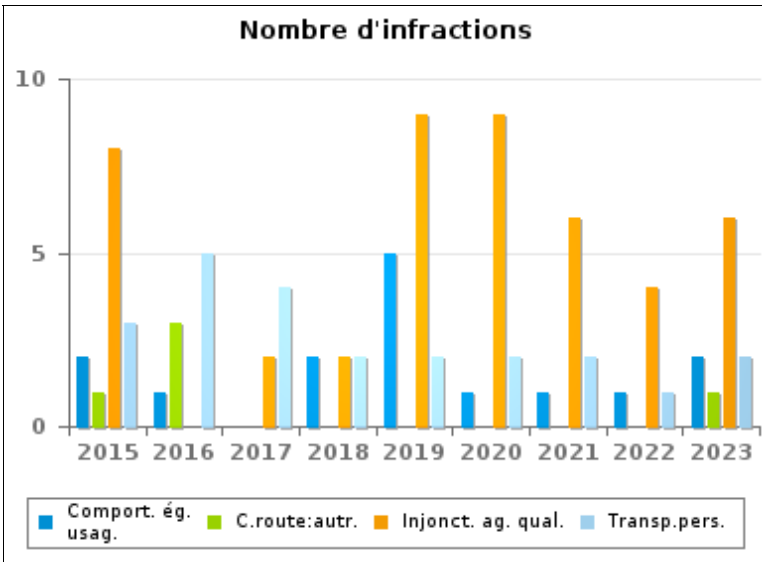
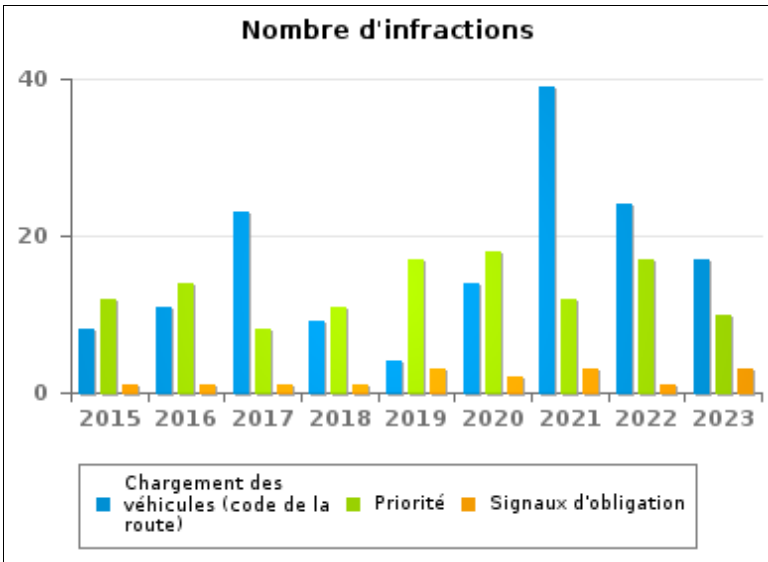
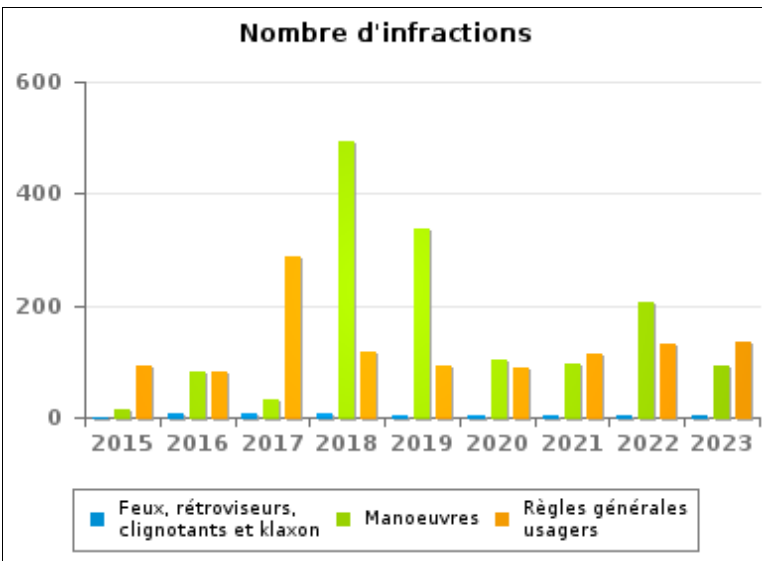
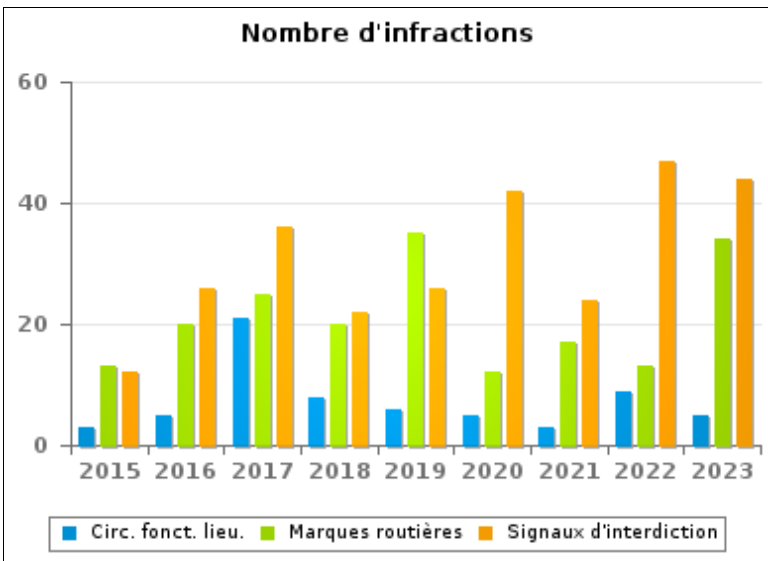


# INFRACTIONS ROUTIÈRES (autoroutes incluses) : APERÇU GÉNÉRAL (DÉTAIL)

Comparaison par année: 2015-2023

## Code de la route

	2015	2016	2017	2018	2019	2020	2021	2022	2023
Manoeuvres	14	81	32	495	337	103	95	206	92
Règles générales usagers	93	82	286	116	92	87	112	130	136
Signaux d'interdiction	12	26	36	22	26	42	24	47	44
Marques routières	13	20	25	20	35	12	17	13	34
Chargement des véhicules (code de la route)	8	11	23	9	4	14	39	24	17
Priorité	12	14	8	11	17	18	12	17	10
Circulation en fonction du lieu	3	5	21	8	6	5	3	9	5
Injonctions des agents qualifiés	8	0	2	2	9	9	6	4	6
Feux, rétroviseurs, clignotants et klaxon	1	6	6	7	4	3	3	4	4
Transport de personnes (code de la route)	3	5	4	2	2	2	2	1	2
Signaux d'obligation	1	1	1	1	3	2	3	1	3
Comportement à l'égard de certains usagers	2	1	0	2	5	1	1	1	2
Code de la route: autres	1	3	0	0	0	0	0	0	1
<b>TOTAL</b>	<b>171</b>	<b>255</b>	<b>444</b>	<b>695</b>	<b>540</b>	<b>298</b>	<b>317</b>	<b>457</b>	<b>356</b>





# INFRACTIONS ROUTIÈRES (autoroutes incluses) : TOP 5 DES INFRACTIONS

## 2023

### Toutes les infractions

Theme	Article de loi	Nombre d'infractions	% (*)
Vitesse	Art. 11.2.1°.a). En dehors des agglomérations, la vitesse est limitée à 120 km à l'heure sur les autoroutes [...].	41.560	80,14%
Vitesse	[Rég. w. :] Art. 11.2.1°- b). En dehors des agglomérations, la vitesse est limitée à 120 km à l'heure [...] sur les voies publiques divisées en quatre bandes de circulation ou plus dont deux au moins sont affectées à chaque sens de circulation, pour autant que les sens de circulation soient séparés autrement qu'avec des marques routières [...]. Les limitations de vitesse inférieures imposées par le signal C43 ou résultant de l'article 11.3. restent d'application. Art. 5. Les usagers doivent se conformer aux signaux lumineux de circulation, aux signaux routiers et aux marques routières, lorsque ceux-ci sont réguliers en la forme, suffisamment visibles et placés conformément aux prescriptions du [...] règlement [général sur la police de la circulation routière et de l'usage de la voie publique]. Art. 68.3. [...] Sign. C43 [avec la mention 50]. A partir du signal jusqu'au prochain carrefour [ou signal C45], interdiction de circuler à une vitesse supérieure à [50 km/h] [...].	580	1,12%
Vitesse	[Rég. w. :] Art. 11.2.1°- b). En dehors des agglomérations, la vitesse est limitée à 120 km à l'heure [...] sur les voies publiques divisées en quatre bandes de circulation ou plus dont deux au moins sont affectées à chaque sens de circulation, pour autant que les sens de circulation soient séparés autrement qu'avec des marques routières [...]. Les limitations de vitesse inférieures imposées par le signal C43 ou résultant de l'article 11.3. restent d'application. Art. 5. Les usagers doivent se conformer aux signaux lumineux de circulation, aux signaux routiers et aux marques routières, lorsque ceux-ci sont réguliers en la forme, suffisamment visibles et placés conformément aux prescriptions du [...] règlement [général sur la police de la circulation routière et de l'usage de la voie publique]. Art. 68.3. [...] Sign. C43 [avec la mention 90]. A partir du signal jusqu'au prochain carrefour [ou signal C45], interdiction de circuler à une vitesse supérieure à [90 km/h] [...].	2.265	4,37%
Vitesse	[Rég. w. :] Art. 11.2.2°.a). En dehors des agglomérations, la vitesse est limitée à 90 km à l'heure sur les voies publiques divisées en quatre bandes de circulation ou plus dont deux au moins sont affectées à chaque sens de circulation et dont les sens de circulation sont séparés par des marques routières.	2.562	4,94%
Vitesse	[Rég. w. :] Art. 11.2.2°- b). En dehors des agglomérations, la vitesse est limitée à 90 km à l'heure [...] sur les autres voies publiques. Les limitations de vitesse inférieures imposées par le signal C43 ou résultant de l'article 11.3. restent d'application. Art. 5. Les usagers doivent se conformer aux signaux lumineux de circulation, aux signaux routiers et aux marques routières, lorsque ceux-ci sont réguliers en la forme, suffisamment visibles et placés conformément aux prescriptions du [...] règlement [général sur la police de la circulation routière et de l'usage de la voie publique]. Art. 68.3. [...] Sign. C43 [avec la mention 50]. A partir du signal jusqu'au prochain carrefour [ou signal C45], interdiction de circuler à une vitesse supérieure à [50 km/h] [...].	2.229	4,30%



# INFRACTIONS ROUTIÈRES (autoroutes incluses) : TOP 5 DES INFRACTIONS

## 2023

### Infractions du 4ème degré

Theme	Article de loi	Nombre d'infractions	% (*)
Code de la route	Constitue une infraction de 4ème degré en vertu de l'article 4.4° de l'AR du 30-09-2005 : Art. 20.3.2°. Il est interdit de s'engager sur un passage à niveau lorsque les feux rouges clignotants sont allumés.	1	0,00 %
Code de la route	Constitue une infraction de 4ème degré en vertu de l'article 4.4° de l'AR du 30-09-2005 : Art. 20.3.3°. Il est interdit de s'engager sur un passage à niveau lorsque le signal sonore fonctionne.	1	0,00 %
Code de la route	Constitue une infraction de 4ème degré en vertu de l'article 4.7° de l'AR du 30-09-2005 :Art. 50. Sauf autorisation spéciale de l'autorité légalement habilitée, il est interdit de se livrer sur la voie publique à des luttes de vitesse, ainsi qu'à des épreuves sportives, notamment des courses ou concours de vitesse, de régularité ou d'adresse.	1	0,00 %

(\*) % par rapport au nombre total d'infractions





# INFRACTIONS ROUTIÈRES (autoroutes incluses) : MOMENT

## Nombre d'infractions selon le moment de la semaine

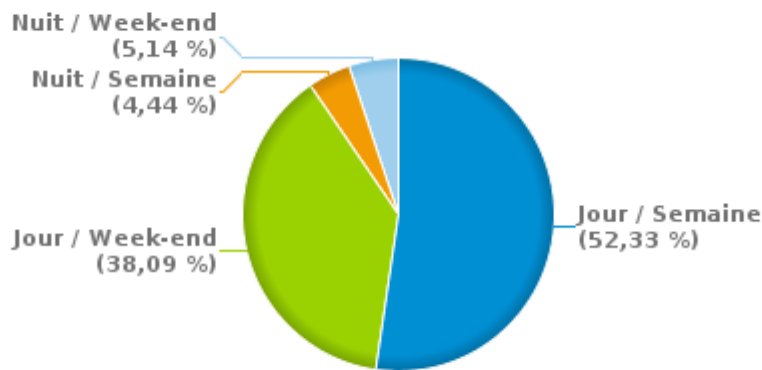
2023

	Semaine			Week-end			TOTAL
	Jour	Nuit	Sous-total	Jour	Nuit	Sous-total	
Vitesse	25.663	2.223	27.886	19.235	2.554	21.789	49.675
Arrêt et stationnement	36	5	41	20	6	26	67
GSM	328	7	335	27	5	32	367
Casque et vêtements de protection	4	0	4	0	0	0	4
Ceinture et siège enfant	50	0	50	15	0	15	65
Feux de signalisation	106	6	112	16	5	21	133
Code de la route	260	10	270	60	26	86	356
Alcool	20	8	28	31	36	67	95
Drogues	5	0	5	9	1	10	15
Conditions techniques	249	13	262	104	9	113	375
Immatriculation	239	22	261	139	16	155	416
Permis de conduire	32	3	35	23	3	26	61
Assurance	29	1	30	12	0	12	42
Poids lourds	55	0	55	5	1	6	61
Autres	2	0	2	0	0	0	2
Inconnu	59	2	61	59	5	64	125
<b>TOTAL</b>	<b>27.137</b>	<b>2.300</b>	<b>29.437</b>	<b>19.755</b>	<b>2.667</b>	<b>22.422</b>	<b>51.859</b>

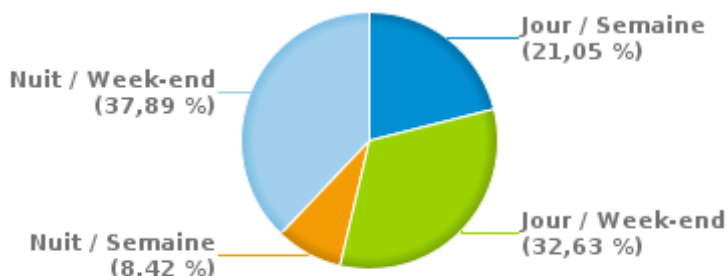
Weekend = Du vendredi 22h00 jusqu'au lundi 06h00  
 Semaine = Du lundi 06h00 jusqu'au vendredi 22h00

Jour: de 06h00 à 22h00  
 Nuit: de 22h00 à 06h00

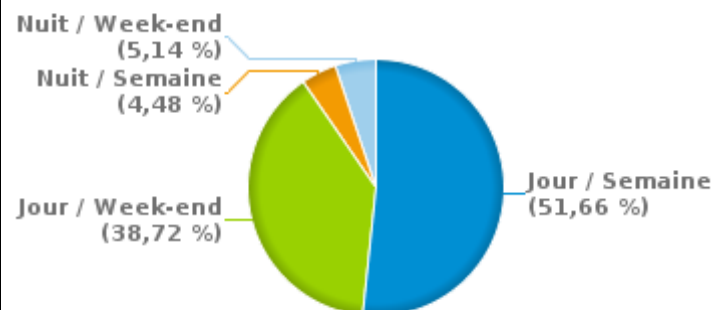
% infractions selon le moment pour l'année 2023



% infractions alcool selon le moment pour l'année 2023



% infractions vitesse selon le moment pour l'année 2023





## INFRACTIONS DE VITESSE (autoroutes incluses) : ENDROIT DU CONTRÔLE

2023

## Jemeppe-Sur-Sambre

Rue	Borne Kilométrique	Nr de maison	Excès de 0-10 km/h	Excès de 11-20 km/h	Excès de 21-30 km/h	Excès de 31-40 km/h	Excès de plus de 40 km/h	Excès de ??? km/h	TOTAL
A15-E42 DIRECTION CHARLEROI	61.5		22.274	3.034	745	188	86		26.327
A15-E42 Direction Liège	060.4				50	25	4		79
A15-E42 Direction Liège	61.0			1					1
A15-E42 Direction Liège	61.3							1	1
A15-E42 Direction Liège	61.9		13.009	1.712	363	105	49		15.238
A15-E42 Direction Liège					3	1		1	5
A15-E42 Direction Liège Parking Spy								1	1
A15-E42 Direction Liège Sortie 13								1	1
A15-E42 Direction Mons	62.8							1	1
A15-E42 Direction Mons	62.9							3	3
A15-E42 Direction Mons	63.6							1	1
A15-E42 Direction Mons	64.4					1			1
A15-E42 Direction Mons	65.0							2	2
A15-E42 Direction Mons				1	1		2	3	7
Chaussée de Charleroi								1	1
N90 Direction Liège	051.9		239	254	74	8	3		578
N90 Direction Liège	56.0							1	1
N90 Direction Liège					1				1
N90 MORNIMONT DIRECTION CHARLEROI	056.3		54	54	12	3			123
N90 MORNIMONT DIRECTION CHARLEROI	056.6		349	300	80	19	9		757
N90 MORNIMONT DIRECTION CHARLEROI	56.6		67	154	28	10	2		261
N90 MORNIMONT DIRECTION NAMUR	056.3		50	53	10	4			117
N90 MORNIMONT DIRECTION NAMUR	056.6		209	155	36	11	1		412
N90 MORNIMONT DIRECTION NAMUR	56.6		26	77	21	4			128
N90 - RUE DE LA BASSE SAMBRE VERS FLOREFFE	51.88		1.511	493	161	40	22		2.227
N90 - RUE DE LA BASSE SAMBRE VERS SAMBREVILLE	51.88		1	1					2



## INFRACTIONS DE VITESSE (autoroutes incluses) : ENDROIT DU CONTRÔLE

2023

Rue	Borne Kilométrique	Nr de maison	Excès de 0-10 km/h	Excès de 11-20 km/h	Excès de 21-30 km/h	Excès de 31-40 km/h	Excès de plus de 40 km/h	Excès de ??? km/h	TOTAL
N 90 VERS CHARLEROI	56.6		127	261	63	15	7		473
N 90 VERS NAMUR	56.6		68	144	52	17	10		291
N98 DIRECTION FOSSES-LA-VILLE	007.5		208	159	46	11	9		433
N98 Direction N29-Ligny (Sombreffe)	5.0						2		2
N98 Direction N29-Ligny (Sombreffe)	6.0					1			1
N98 Direction N29-Ligny (Sombreffe)								1	1
N98 Direction N29-Ligny Sortie N90								1	1
N98 Direction N97-Vodecée (Philippeville)	6.5					1			1
N98 JEMEPPE-SUR-SAMBRE DIRECTION METTET	007.5		1.005	628	138	39	19		1.829
Place Communale		14						1	1
Route d'Eghezée		321						1	1
Route d'Eghezée		97						1	1
Route d'Eghezée								1	1
ROUTE D'EGHEZEE VERS EGHEZEE	1.4			5					5
ROUTE D'EGHEZEE VERS EGHEZEE	1.5			16	7	1			24
ROUTE D'EGHEZEE VERS EGHEZEE		134	30	33	3				66
ROUTE D'EGHEZEE VERS EGHEZEE		219		23	3		1		27
ROUTE D'EGHEZEE VERS SAMBREVILLE	1.4			5					5
ROUTE D'EGHEZEE VERS SAMBREVILLE	1.5		2	15	3		2		22
ROUTE D'EGHEZEE VERS SAMBREVILLE		134	6	13	1	1			21
ROUTE D'EGHEZEE VERS SAMBREVILLE		219	6	16	5				27
Route de la Basse-Sambre								2	2
RUE DE FOSSES VERS FOSSES		56	7	5	1	1			14
RUE DE FOSSES VERS MORNIMONT		56	14	10	1				25
Rue de l'Aise		7						1	1
Rue Père-Descampe		66						1	1
SPY A015-E42 VERS LIEGE	60.4			99	21	3			123



## INFRACTIONS DE VITESSE (autoroutes incluses) : ENDROIT DU CONTRÔLE

2023

Rue	Borne Kilometrique	Nr de maison	Excès de 0-10 km/h	Excès de 11-20 km/h	Excès de 21-30 km/h	Excès de 31-40 km/h	Excès de plus de 40 km/h	Excès de ??? km/h	TOTAL
TOTAL			39.262	7.721	1.929	509	228	26	49.675



## INFRACTIONS DE VITESSE (autoroutes incluses) : RÉGIME VITESSE

2023

Vitesse autorisée	Excès de 0-10 km/h	Excès de 11-20 km/h	Excès de 21-30 km/h	Excès de 31-40 km/h	Excès de plus de 40	Excès de ??? km/h	TOTAL
30	0	1	0	0	0	0	1
50	1.816	889	259	51	30	0	3.045
70	0	99	71	28	4	0	202
90	2.163	1.985	487	147	59	0	4.841
120	35.283	4.747	1.112	283	135	0	41.560
Inconnu	0	0	0	0	0	26	26
<b>TOTAL</b>	<b>39.262</b>	<b>7.721</b>	<b>1.929</b>	<b>509</b>	<b>228</b>	<b>26</b>	<b>49.675</b>

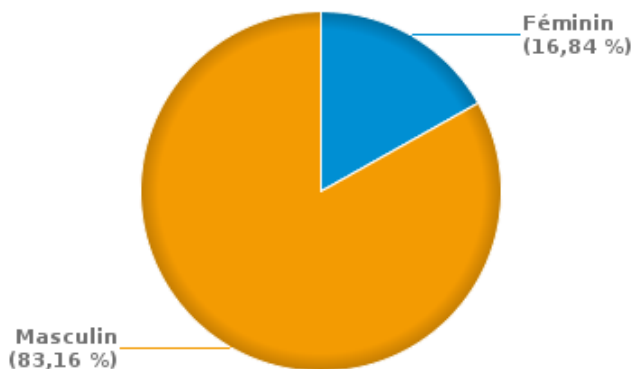


# INFRACTIONS ROUTIÈRES (autoroutes incluses) : PROFIL DES CONTREVENANTS 2023

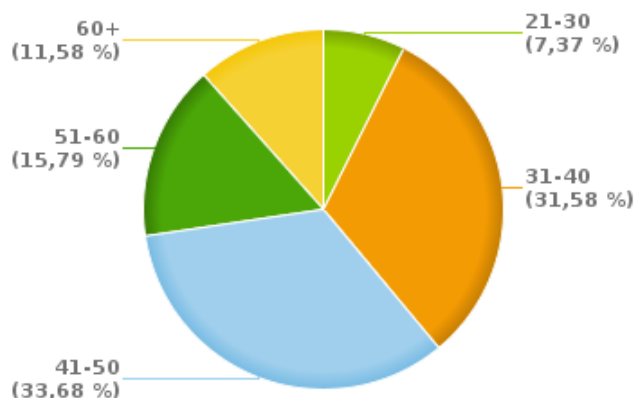
## Nombre d'infractions d'alcool par catégorie d'âge et par sexe

	Masculin	Féminin	TOTAL
21-30	7	0	7
31-40	27	3	30
41-50	24	8	32
51-60	11	4	15
60+	10	1	11
<b>TOTAL</b>	<b>79</b>	<b>16</b>	<b>95</b>

% infractions alcool par sexe pour l'année 2023



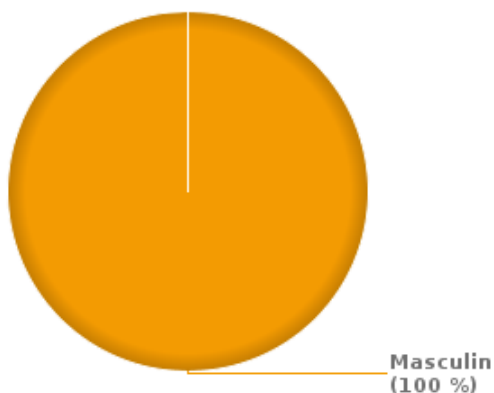
% infractions alcool par catégorie d'âge pour l'année 2023



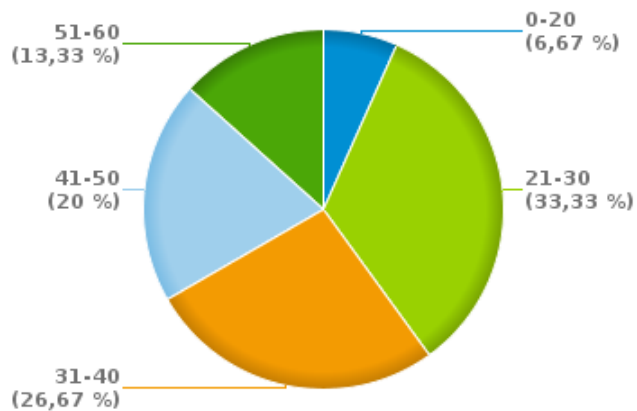
## Nombre d'infractions de drogues par catégorie d'âge et par sexe

	Masculin	TOTAL
0-20	1	1
21-30	5	5
31-40	4	4
41-50	3	3
51-60	2	2
<b>TOTAL</b>	<b>15</b>	<b>15</b>

% infractions drogues par sexe pour l'année 2023



% infractions drogues par catégorie d'âge pour l'année 2023





**INFRACTIONS ROUTIÈRES**  
**FILTRES ET PARAMÈTRES SELECTIONNÉS**  
**DANS CE RAPPORT**

<b>Année de début de l'infraction</b>	2015
<b>Année de fin de l'infraction</b>	2023
<b>Trimestre(s)</b>	Trim. 1;Trim. 2;Trim. 3;Trim. 4
<b>Zone de police</b>	ZP JEMEPPE S/SAMBRE
<b>Unité locale/fédérale</b>	
<b>Hors/sur autoroute</b>	(autoroutes incluses)
<b>Unité de police constatante</b>	
<b>Date de clôture de la banque de données</b>	30/04/24

<b>Date de mise à jour du rapport</b>	01 JUIL. 2024 10:22:52
---------------------------------------	------------------------