

**Aperçu
Infractions routières
(autoroutes incluses)
2023**

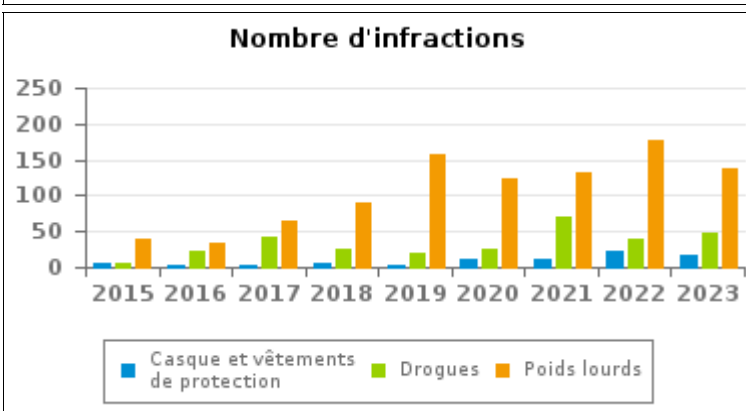
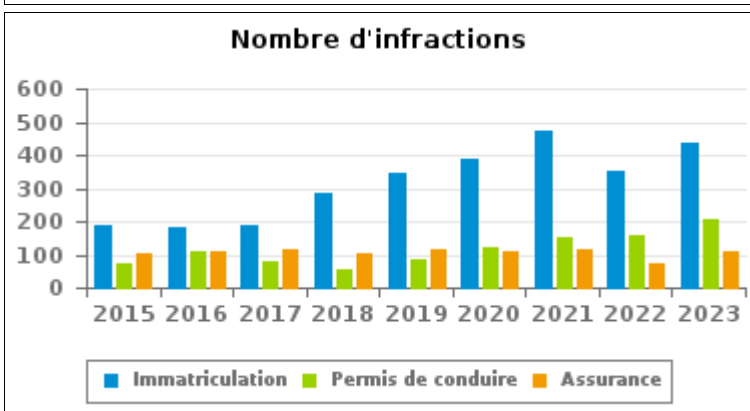
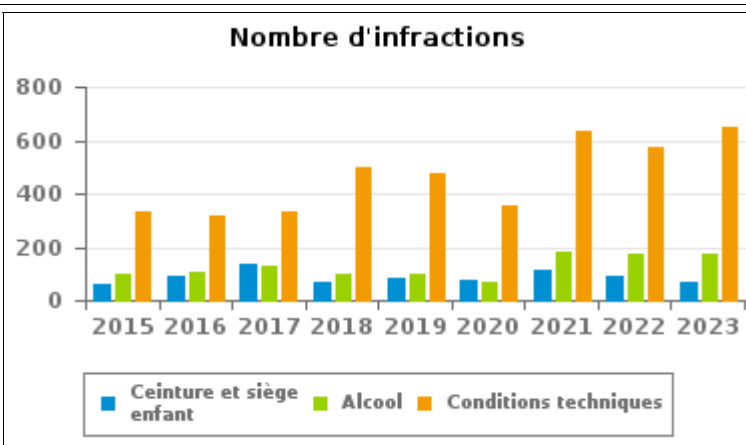
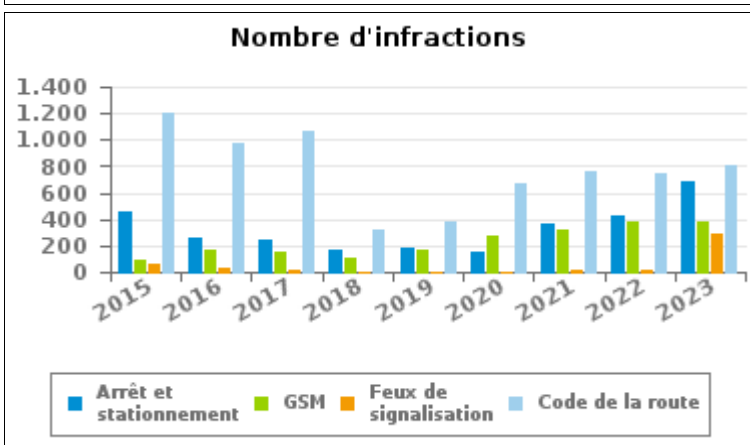
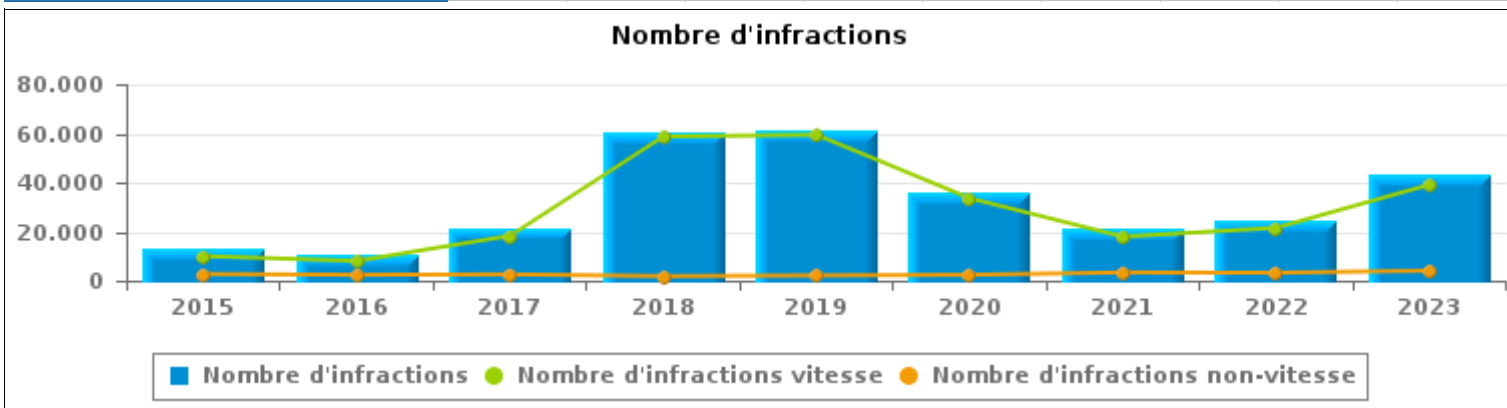
**ZP DES ARCHES
(ANDENNE)**



INFRACTIONS ROUTIÈRES (autoroutes incluses) : APERÇU GÉNÉRAL

Comparaison par année: 2015-2023

	2015	2016	2017	2018	2019	2020	2021	2022	2023
NOMBRE TOTAL D'INFRACTIONS	12.714	10.427	20.861	60.551	61.495	35.946	21.276	24.739	43.137
INFRACTIONS PAR THEME									
	2015	2016	2017	2018	2019	2020	2021	2022	2023
Vitesse	10.007	8.038	18.299	58.713	59.379	33.565	17.910	21.510	39.077
Arrêt et stationnement	449	261	248	161	176	150	368	433	681
GSM	92	163	147	114	168	270	316	375	382
Casque et vêtements de protection	7	4	3	5	3	11	11	22	16
Ceinture et siège enfant	63	87	133	67	86	72	112	88	69
Feux de signalisation	63	23	14	4	1	6	17	14	286
Code de la route	1.199	972	1.063	325	374	671	765	741	811
Alcool	98	105	127	97	100	66	179	177	175
Drogues	7	23	42	26	20	25	71	39	49
Conditions techniques	329	316	332	497	478	357	633	576	652
Immatriculation	185	179	189	286	348	390	475	352	439
Permis de conduire	73	108	80	56	84	124	154	158	207
Assurance	104	111	113	103	115	107	117	75	107
Poids lourds	38	33	64	91	157	124	131	177	137
Autres	0	4	1	6	6	2	15	0	14
Inconnu	0	0	6	0	0	6	2	2	35





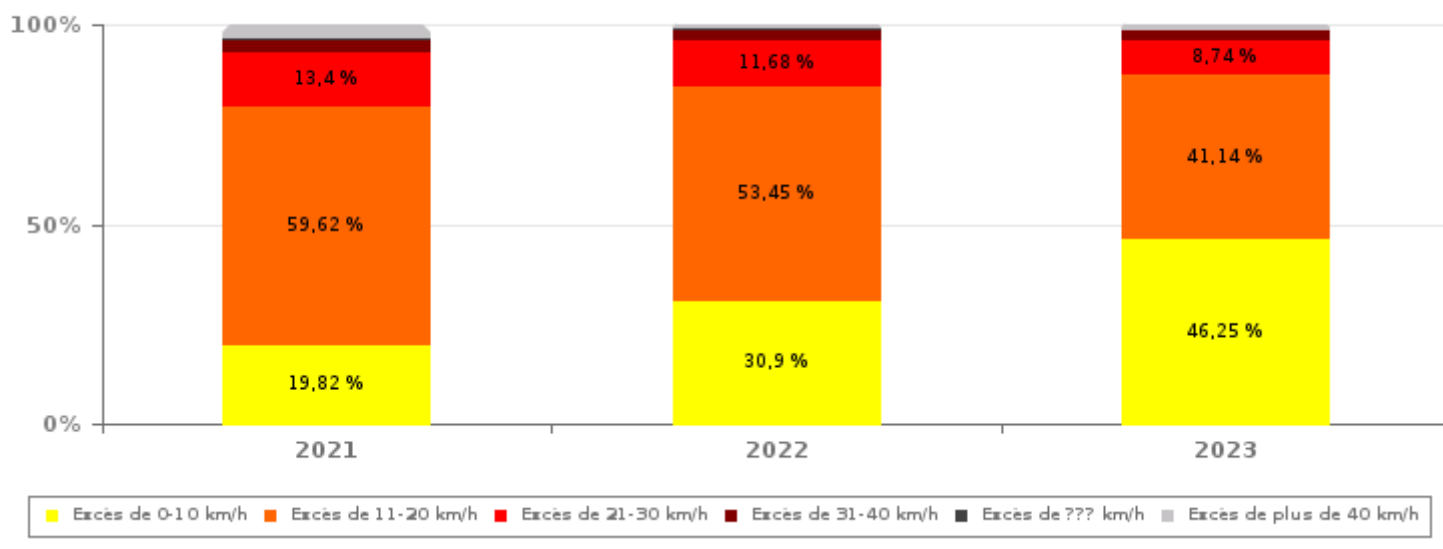
INFRACTIONS ROUTIÈRES (autoroutes incluses) : APERÇU GÉNÉRAL

INFRACTIONS PAR DEGRE DE GRAVITE

Comparaison par année: 2015-2023

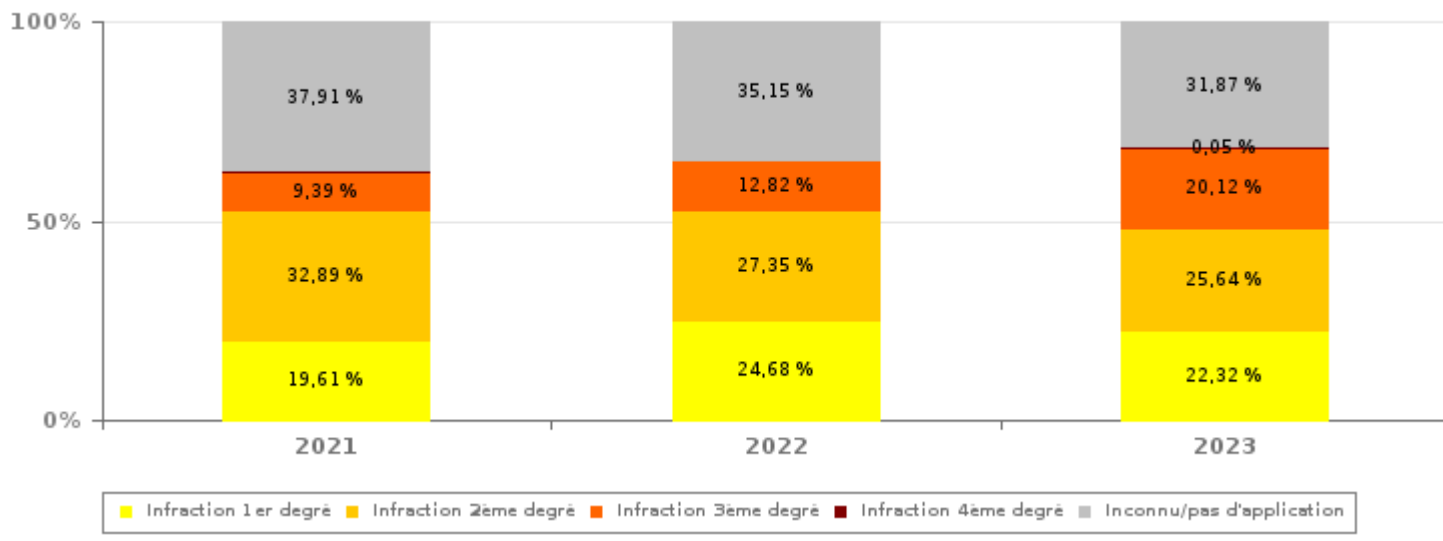
VITESSE	2015	2016	2017	2018	2019	2020	2021	2022	2023
Excès de 0-10 km/h	333	573	922	3.423	14.371	7.897	3.550	6.647	18.073
Excès de 11-20 km/h	6.263	5.081	10.188	35.369	30.600	17.662	10.678	11.498	16.075
Excès de 21-30 km/h	2.566	1.848	5.239	14.071	10.149	5.590	2.400	2.512	3.415
Excès de 31-40 km/h	594	401	1.382	4.115	2.965	1.559	571	552	952
Excès de plus de 40 km/h	218	118	526	1.640	1.255	812	635	257	495
Excès de ??? km/h	33	17	42	95	39	45	76	44	67
Sous-total VITESSE	10.007	8.038	18.299	58.713	59.379	33.565	17.910	21.510	39.077

Nombre d'infractions (vitesse): répartition selon la gravité



NON-VITESSE	2015	2016	2017	2018	2019	2020	2021	2022	2023
1er degré	759	623	708	571	473	458	660	797	906
2ème degré	1.163	994	966	326	617	1.030	1.107	883	1.041
3ème degré	141	92	139	83	93	63	316	414	817
4ème degré	4	9	11	4	5	3	7	0	2
Inconnu/Pas d'application	640	671	738	854	928	827	1.276	1.135	1.294
Sous-total NON-VITESSE	2.707	2.389	2.562	1.838	2.116	2.381	3.366	3.229	4.060

Nombre d'infractions (non-vitesse): répartition selon la gravité





INFRACTIONS ROUTIÈRES (autoroutes incluses) : APERÇU GÉNÉRAL

INFRACTIONS PAR DEGRE DE GRAVITE

Comparaison par année: 2015-2023



INFRACTIONS ROUTIÈRES (autoroutes incluses) : APERÇU GÉNÉRAL

Comparaison par mois pour l'année 2023

	Jan	Fév	Mar	Avr	Mai	Juin	Juil	Août	Sep	Oct	Nov	Déc	TOTAL
NOMBRE TOTAL D'INFRACTIONS	3.383	4.625	2.743	2.789	4.251	2.463	2.856	5.584	5.119	3.720	3.334	2.270	43.137
INFRACTIONS PAR THEME													
Vitesse	2.987	4.140	2.372	2.472	3.990	1.990	2.566	5.324	4.809	3.393	3.058	1.976	39.077
Arrêt et stationnement	101	118	73	45	34	58	31	48	57	44	44	28	681
GSM	29	42	45	38	25	37	30	19	32	28	35	22	382
Casque et vêtements de protection	0	0	1	1	3	4	2	2	0	3	0	0	16
Ceinture et siège enfant	7	7	2	1	5	13	3	6	8	7	5	5	69
Feux de signalisation	4	2	3	0	4	36	47	39	32	43	24	52	286
Code de la route	89	75	92	116	54	134	42	27	38	43	54	47	811
Alcool	15	11	22	11	17	15	14	10	17	19	12	12	175
Drogues	6	3	2	2	1	4	5	1	8	4	4	9	49
Conditions techniques	60	83	57	51	71	68	53	45	38	44	35	47	652
Immatriculation	35	64	25	29	30	47	40	38	40	39	24	28	439
Permis de conduire	20	32	22	10	6	20	13	18	13	21	12	20	207
Assurance	16	15	9	5	5	13	7	2	9	10	8	8	107
Poids lourds	14	27	18	7	5	23	2	4	8	17	11	1	137
Autres	0	5	0	1	0	1	1	1	0	2	3	0	14
Inconnu	0	1	0	0	1	0	0	0	10	3	5	15	35
INFRACTIONS PAR DEGRE DE GRAVI													
VITESSE													
Excès de 0-10 km/h	1.068	1.703	816	1.188	1.843	803	1.229	2.422	2.669	1.671	1.648	1.013	18.073
Excès de 11-20 km/h	1.482	1.870	1.218	998	1.677	897	1.002	2.189	1.587	1.279	1.119	757	16.075
Excès de 21-30 km/h	316	398	228	201	349	194	218	522	361	288	209	131	3.415
Excès de 31-40 km/h	83	107	71	53	80	59	65	120	122	99	54	39	952
Excès de plus de 40 km/h	27	54	35	29	37	35	49	59	62	54	22	32	495
Excès de ??? km/h	11	8	4	3	4	2	3	12	8	2	6	4	67
Sous-total VITESSE	2.987	4.140	2.372	2.472	3.990	1.990	2.566	5.324	4.809	3.393	3.058	1.976	39.077
NON-VITESSE													
1er degré	102	97	83	62	79	107	70	53	69	53	69	62	906
2ème degré	120	160	105	118	52	136	56	62	69	75	46	42	1.041
3ème degré	43	59	64	58	37	83	88	69	73	80	76	87	817
4ème degré	0	0	0	0	0	0	0	0	0	1	0	1	2
Inconnu/Pas d'application	131	169	119	79	93	147	76	76	99	118	85	102	1.294
Sous-total NON-VITESSE	396	485	371	317	261	473	290	260	310	327	276	294	4.060

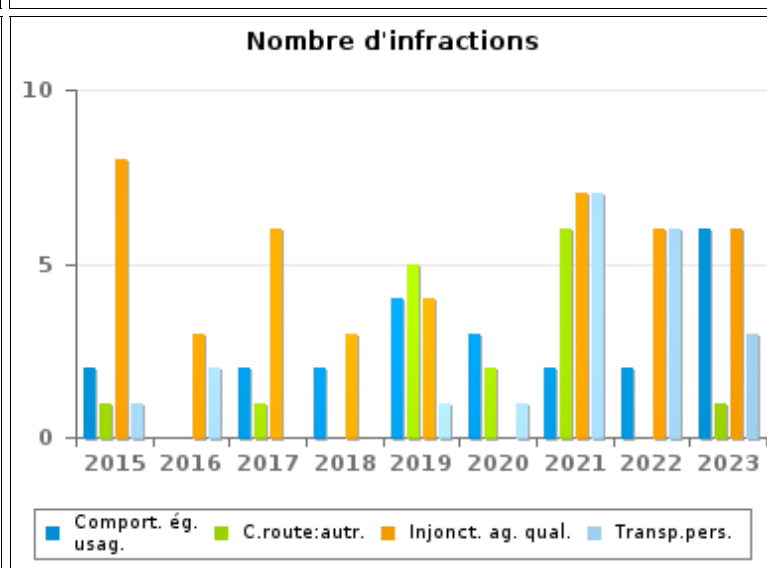
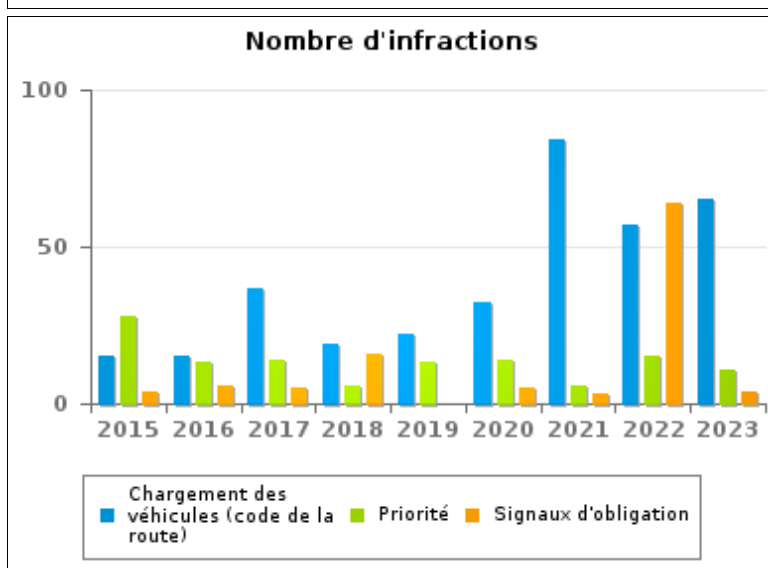
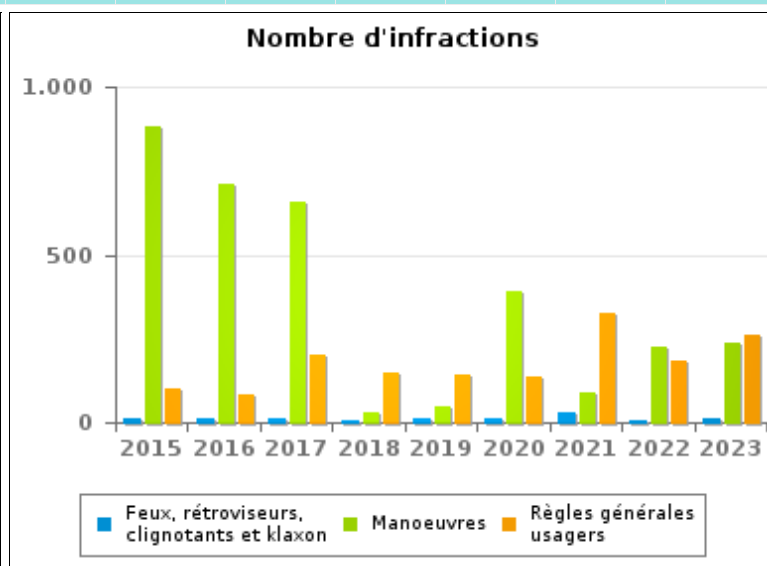
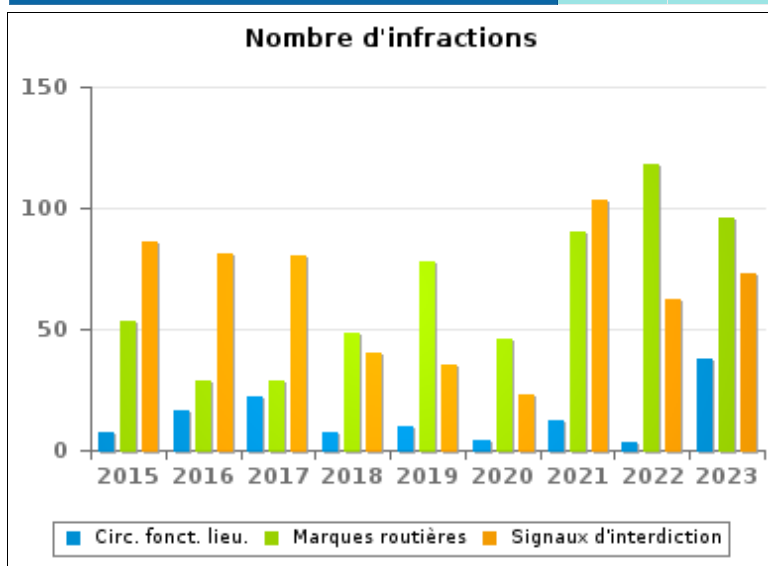


INFRACTIONS ROUTIÈRES (autoroutes incluses) : APERÇU GÉNÉRAL (DÉTAIL)

Comparaison par année: 2015-2023

Code de la route

	2015	2016	2017	2018	2019	2020	2021	2022	2023
Manoeuvres	883	713	656	28	46	392	91	223	238
Règles générales usagers	101	83	202	148	144	139	327	182	260
Marques routières	53	29	29	48	78	46	90	118	96
Signaux d'interdiction	86	81	80	40	35	23	103	62	73
Chargement des véhicules (code de la route)	15	15	37	19	22	32	84	57	65
Priorité	28	13	14	6	13	14	6	15	11
Circulation en fonction du lieu	7	16	22	7	10	4	12	3	38
Signaux d'obligation	4	6	5	16	0	5	3	64	4
Feux, rétroviseurs, clignotants et klaxon	10	11	9	8	12	10	27	3	10
Injonctions des agents qualifiés	8	3	6	3	4	0	7	6	6
Comportement à l'égard de certains usagers	2	0	2	2	4	3	2	2	6
Transport de personnes (code de la route)	1	2	0	0	1	1	7	6	3
Code de la route: autres	1	0	1	0	5	2	6	0	1
TOTAL	1.199	972	1.063	325	374	671	765	741	811





INFRACTIONS ROUTIÈRES (autoroutes incluses) : TOP 5 DES INFRACTIONS

2023

Toutes les infractions

Theme	Article de loi	Nombre d'infractions	% (*)
Vitesse	Art. 11.2.1°. a). En dehors des agglomérations, la vitesse est limitée à 120 km à l'heure sur les autoroutes [...].	14.037	32,54%
Vitesse	[Rég. w. :] Art. 11.1. Dans les agglomérations, la vitesse est limitée à 50 km à l'heure [...].	12.268	28,44%
Vitesse	[Rég. w. :] Art. 11.2.1°- b). En dehors des agglomérations, la vitesse est limitée à 120 km à l'heure [...] sur les voies publiques divisées en quatre bandes de circulation ou plus dont deux au moins sont affectées à chaque sens de circulation, pour autant que les sens de circulation soient séparés autrement qu'avec des marques routières [...]. Les limitations de vitesse inférieures imposées par le signal C43 ou résultant de l'article 11.3. restent d'application. Art. 5. Les usagers doivent se conformer aux signaux lumineux de circulation, aux signaux routiers et aux marques routières, lorsque ceux-ci sont réguliers en la forme, suffisamment visibles et placés conformément aux prescriptions du [...] règlement [général sur la police de la circulation routière et de l'usage de la voie publique]. Art. 68.3. [...] Sign. C43 [avec la mention 90]. A partir du signal jusqu'au prochain carrefour [ou signal C45], interdiction de circuler à une vitesse supérieure à [90 km/h] [...].	8.009	18,57%
Vitesse	[Rég. w. :] Art. 11.2.2°. a). En dehors des agglomérations, la vitesse est limitée à 90 km à l'heure sur les voies publiques divisées en quatre bandes de circulation ou plus dont deux au moins sont affectées à chaque sens de circulation et dont les sens de circulation sont séparés par des marques routières.	2.805	6,50%
Vitesse	[Rég. w. :] Art. 11.2.2°- b). En dehors des agglomérations, la vitesse est limitée à 90 km à l'heure [...] sur les autres voies publiques. Les limitations de vitesse inférieures imposées par le signal C43 ou résultant de l'article 11.3. restent d'application. Art. 5. Les usagers doivent se conformer aux signaux lumineux de circulation, aux signaux routiers et aux marques routières, lorsque ceux-ci sont réguliers en la forme, suffisamment visibles et placés conformément aux prescriptions du [...] règlement [général sur la police de la circulation routière et de l'usage de la voie publique]. Art. 68.3. [...] Sign. C43 [avec la mention 70]. A partir du signal jusqu'au prochain carrefour [ou signal C45], interdiction de circuler à une vitesse supérieure à [70 km/h] [...].	644	1,49%

Infractions du 4ème degré

Theme	Article de loi	Nombre d'infractions	% (*)
Code de la route	Constitue une infraction de 4ème degré en vertu de l'article 4.3° de l'AR du 30-09-2005 :Art. 17.2.3°. Le dépassement par la gauche d'un véhicule attelé [...] ou d'un véhicule à plus de deux roues est interdit à l'approche du sommet d'une côte et dans les virages, lorsque la visibilité est insuffisante, sauf si le dépassement peut se faire sans franchir la ligne blanche continue délimitant la partie de la chaussée affectée à la circulation venant en sens inverse.	1	0,00 %
Code de la route	Constitue une infraction de 4ème degré en vertu de l'article 4.5° de l'AR du 30-09-2005 :Art. 21.4.3°. Il est interdit sur les autoroutes de faire marche arrière ou de rouler en sens contraire au sens obligatoire.	1	0,00 %

(*) % par rapport au nombre total d'infractions

INFRACTIONS ROUTIÈRES (autoroutes incluses) : MOMENT

Nombre d'infractions selon le moment de la semaine

2023

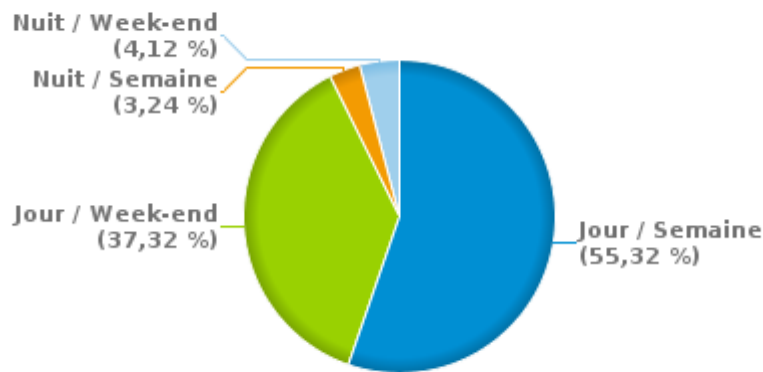


	Semaine			Week-end			TOTAL
	Jour	Nuit	Sous-total	Jour	Nuit	Sous-total	
Vitesse	20.936	1.280	22.216	15.228	1.633	16.861	39.077
Arrêt et stationnement	533	16	549	114	18	132	681
GSM	321	9	330	49	3	52	382
Casque et vêtements de protection	13	0	13	3	0	3	16
Ceinture et siège enfant	48	0	48	19	2	21	69
Feux de signalisation	221	2	223	63	0	63	286
Code de la route	616	15	631	154	26	180	811
Alcool	49	37	86	42	47	89	175
Drogues	27	2	29	19	1	20	49
Conditions techniques	458	15	473	162	17	179	652
Immatriculation	274	12	286	139	14	153	439
Permis de conduire	136	4	140	60	7	67	207
Assurance	71	4	75	26	6	32	107
Poids lourds	121	1	122	10	5	15	137
Autres	10	1	11	3	0	3	14
Inconnu	29	0	29	6	0	6	35
TOTAL	23.863	1.398	25.261	16.097	1.779	17.876	43.137

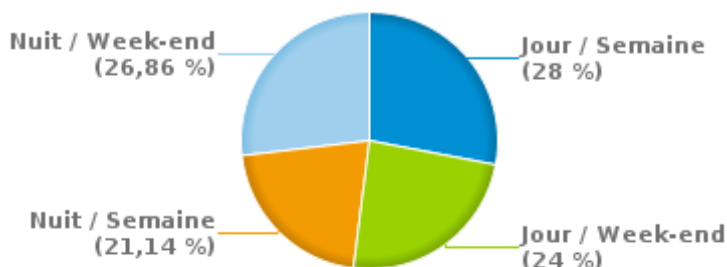
Weekend = Du vendredi 22h00 jusqu'au lundi 06h00
Semaine = Du lundi 06h00 jusqu'au vendredi 22h00

Jour: de 06h00 à 22h00
Nuit: de 22h00 à 06h00

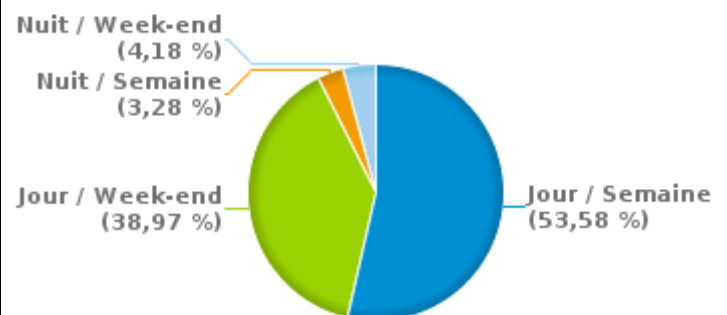
% infractions selon le moment pour l'année 2023



% infractions alcool selon le moment pour l'année 2023



% infractions vitesse selon le moment pour l'année 2023





INFRACTIONS DE VITESSE (autoroutes incluses) : ENDROIT DU CONTRÔLE

2023

Andenne

Rue	Borne Kilométrique	Nr de maison	Excès de 0-10 km/h	Excès de 11-20 km/h	Excès de 21-30 km/h	Excès de 31-40 km/h	Excès de plus de 40 km/h	Excès de ??? km/h	TOTAL
A15-E42 Direction Liège	34.3	*	906	831	185	59	33		2.014
A15-E42 Direction Liège	36.0						1		1
A15-E42 Direction Liège				1					1
A15-E42 Direction Liège Sortie 9								2	2
A15-E42 LANDENNE DIRECTION LIEGE	034.3		2.887	1.821	484	152	73		5.417
Avenue de Belle-Mine		7						1	1
Avenue Roi Albert		1						1	1
Avenue Roi Albert		241						1	1
Avenue Roi Albert								1	1
AVENUE ROI ALBERT - N90 VERS HUY	92.31		388	200	55	19	6		668
AVENUE ROI ALBERT - N90 VERS NAMUR	92.44		491	223	56	31	16		817
Chaussée de Ciney		33						1	1
CHAUSSEE DE CINEY - RN921 DIR BIERWART	21.6		45	38	2				85
CHAUSSEE DE CINEY - RN921 DIR OHEY	21.6		130	89	12	1	1	1	234
CHAUSSEE DE CINEY - RN921 VERS BIERWART	22.4		8	2					10
CHAUSSEE DE CINEY - RN921 VERS OHEY	22.4		10	5					15
N90B		1.4						1	1
N90 DIRECTION HUY	93.3			1					1
N90 Direction Liège	85.9							1	1
N90 Direction Liège	90.4							1	1
N90 Direction Liège	91.0							1	1
N90 Direction R50-Mons	85.7							1	1
N90 - RUE DE LIEGE VERS ANDENNE	82.8	22	287	305	68	15	7		682
N90 - RUE DE LIEGE VERS NAMUR	82.8	22	288	197	40	7	7		539
N921 - RUE DE TRAMAKA VERS ANDENNE		-	142	43	7	1			193
N921 - RUE DE TRAMAKA VERS VELAIN		-	510	122	10	2	2		646



INFRACTIONS DE VITESSE (autoroutes incluses) : ENDROIT DU CONTRÔLE

2023

Rue	Borne Kilométrique	Nr de maison	Excès de 0-10 km/h	Excès de 11-20 km/h	Excès de 21-30 km/h	Excès de 31-40 km/h	Excès de plus de 40 km/h	Excès de ??? km/h	TOTAL
N921 VERS ANDENNE CENTRE	21.7	131	42	50	12	2	1		107
N921 VERS CINEY	21.7	131	58	52	10	6	4		130
N 942A - RUE DE SCLAIGNEAUX VERS SCLAYN	0.6		21	8	1				30
N 942A - RUE DE SCLAIGNEAUX VERS VEZIN	0.6		11	2					13
N942 VERS FRANC-WARET	17.1		32	21	6	1			60
N942 VERS NAMECHE	17.1		27	10	2				39
Place des Tilleuls		3						1	1
RN 90 - CHAUSSEE MONCHEUR VERS ANDENNE	92.9		1						1
RN90 CHAUSSEE MONCHEUR VERS ANDENNE	93.3		2		1				3
RN 90 - CHAUSSEE MONCHEUR VERS HUY	92.9		4	1					5
RN90 CHAUSSEE MONCHEUR VERS HUY	93.3		5	3	1				9
RN 90 - RUE DE LIEGE VERS HUY	82.8		91	64	7	2			164
RN 90 - RUE DE LIEGE VERS NAMUR	82.8		123	73	12	4			212
RN90 (RUE DES COMBATTANTS) ANDENNE VERS HUY	85.4		66	39	12	2			119
RN90 (RUE DES COMBATTANTS) ANDENNE VERS NAMUR	85.4		57	56	5	2			120
RN90 RUE DES COMBATTANTS VERS ANDENNE	86.0		4						4
RN90 RUE DES COMBATTANTS VERS NAMUR	86.0		11	7	1				19
RN 90 - RUE MARCHE EN PRE VERS HUY	84.2		4	5	1				10
RN 90 - RUE MARCHE EN PRE VERS NAMUR	84.2		8	3	1				12
RN921 - CHAUSSEE DE CINEY VERS BIERWART	22.5		8		1				9
RN921 - CHAUSSEE DE CINEY VERS OHEY	22.5		8	2					10
RN 921 - RUE DE LA STATION VERS BIERWART	25		1	1					2
RN 921 - RUE DE LA STATION VERS OHEY	25			1	1				2
RN959 - RUE DU ROI CHEVALIER VERS MARCHE-LES-DAMES	7.9		35	46	16	1			98
RN959 - RUE DU ROI CHEVALIER VERS VEZIN	7.9		20	13	3				36
RUE AUGUSTE SERESSIA VERS LANDENNE		287A	4	1					5
RUE AUGUSTE SERESSIA VERS PONTILLAS		287A	6	6	1				13



INFRACTIONS DE VITESSE (autoroutes incluses) : ENDROIT DU CONTRÔLE

2023

Rue	Borne Kilometrique	Nr de maison	Excès de 0-10 km/h	Excès de 11-20 km/h	Excès de 21-30 km/h	Excès de 31-40 km/h	Excès de plus de 40 km/h	Excès de ??? km/h	TOTAL
Rue Bois d'Heer		10						1	1
RUE DE BONNEVILLE VERS ANDENNE		72	7	8	1				16
RUE DE BONNEVILLE VERS BONNEVILLE		72	17	6					23
RUE DE PERWEZ VERS ANDENNE		62		1					1
RUE DE PONTILLAS VERS ANDENNE		315F	2	2	2				6
RUE DE PONTILLAS VERS PONTILLAS		315F		1	1				2
RUE DE SCLAIGNEAUX - RN942A VERS SCLAYN	0.4		18	24	3	2			47
RUE DE SCLAIGNEAUX - RN942A VERS VEZIN	0.4		10	17	4	1			32
RUE DES MARAIS VERS ANDENNE		47	82	43	3		1		129
RUE DES MARAIS VERS WANZE	81.5	47	6	3	1				10
RUE DES MARAIS VERS WANZE		47	72	34	6				112
Rue de Velaine		162						1	1
RUE DE VELAINE - N921 VERS ANDENNE		117	45	28	13	9	1		96
RUE DE VELAINE - N921 VERS BIERWART		117	88	65	45	6	8		212
Rue du Pont								1	1
Rue du Rivage		34						1	1
RUE DU RIVAGE VERS SCLAYN		106	1						1
Rue Léon Simon		6						1	1
Rue Marche en Pré		HAUTE						1	1
RUE VIEUX TAUVE VERS OHEY		91/1		1					1
Rue Vigna		2						1	1
RUE WANHERIFFE VERS ANDENNE		46	45	25	2				72
RUE WANHERIFFE VERS WANZE		46	33	16					49
TOTAL			7.167	4.616	1.094	325	161	21	13.384

Assesse



INFRACTIONS DE VITESSE (autoroutes incluses) : ENDROIT DU CONTRÔLE

2023

Rue	Borne Kilométrique	Nr de maison	Excès de 0-10 km/h	Excès de 11-20 km/h	Excès de 21-30 km/h	Excès de 31-40 km/h	Excès de plus de 40 km/h	Excès de ??? km/h	TOTAL
A4-E411 ASSESSE DIRECTION BRUXELLES	069.6				1				1
A4-E411 Direction Bruxelles	62.8			1			1		2
A4-E411 Direction Bruxelles	65.0					1			1
A4-E411 Direction Bruxelles	66.5						1		1
A4-E411 Direction Bruxelles	68.5							5	5
A4-E411 Direction Bruxelles	69.6		1.555	593	164	42	18		2.372
A4-E411 Direction Bruxelles				1	1	2	1	4	9
A4-E411 Direction Luxembourg (L)	64.3				1				1
A4-E411 Direction Luxembourg (L)	64.6					1			1
A4-E411 Direction Luxembourg (L)	65.4					1			1
A4-E411 Direction Luxembourg (L)	68.0						1		1
A4-E411 Direction Luxembourg (L)	69.5	*	71	29	5	4	1		110
A4-E411 Direction Luxembourg (L)	69.5			3	2		3		8
A4-E411 Direction Luxembourg (L)	69.9							1	1
A4-E411 Direction Luxembourg (L)	70.0							1	1
A4-E411 Direction Luxembourg (L)					2			2	4
CHAUSSEE DE DINANT RN 946 DIR OHEY	7.3		5	2					7
CHAUSSEE DE DINANT RN 946 DIR SPONTIN	7.3			1					1
CHAUSSEE DE MARCHE DIR MAILLEN		26	2	3	1	1			7
CHAUSSEE DE MARCHE DIR NATOYE		26	7	3					10
CHAUSSEE DE MARCHE VERS MAILLEN		105	4	2			1		7
CHAUSSEE DE MARCHE VERS NATOYE		105	18	25	8	3	2		56
CHAUSSEE DE MARCHE VERS NATOYE		19	13	3	1				17
CHAUSSEE DE MARCHE VERS NATOYE		95	1	1					2
CHAUSSEE DE MARCHE VERS SORINNE-LA-LONGUE		19	12	4					16
N004 VERS MARCHE	66		252	226	45	13	6		542
N004 VERS NAMUR	66		198	234	43	16	4		495



INFRACTIONS DE VITESSE (autoroutes incluses) : ENDROIT DU CONTRÔLE

2023

Rue	Borne Kilométrique	Nr de maison	Excès de 0-10 km/h	Excès de 11-20 km/h	Excès de 21-30 km/h	Excès de 31-40 km/h	Excès de plus de 40 km/h	Excès de ??? km/h	TOTAL
N4 COURRIERE DIRECTION NAMUR	068.3		115	156	32	9	3		315
N4 DIRECTION ARLON	075.3		276	86	38	5	3		408
N4 Direction Bruxelles	067.1	*	161	237	46	12	5		461
N4 Direction Bruxelles	71.8							1	1
N4 Direction Bruxelles					1			1	2
N4 Direction Luxembourg	72.0							1	1
N4 Direction Luxembourg	75.1							1	1
N4 Direction Luxembourg								2	2
N4 DIRECTION NAMUR	67.1	*	1.404	1.342	283	63	16		3.108
N4 FLOREE DIRECTION NAMUR	077.2		33	132	48	9	2		224
N4 SART-BERNARD DIRECTION MARCHE-EN-FAMENNE	066.0		28	42	9	4	2		85
N4 SART-BERNARD DIRECTION MARCHE-EN-FAMENNE	066.3		201	221	42	14	5		483
N4 SART-BERNARD DIRECTION MARCHE-EN-FAMENNE	067.9		15	117	30	4	4		170
N4 SART-BERNARD DIRECTION NAMUR	066.0		23	48	15	4	2		92
N4 SART-BERNARD DIRECTION NAMUR	066.3		247	334	87	18	5		691
N4 SART-BERNARD DIRECTION NAMUR	067.9		73	211	49	5	4		342
N4 SART-BERNARD VERS MARCHE-EN-FAMENNE	066.3		92	112	27	7	3		241
N4 SART-BERNARD VERS NAMUR	066.3		55	84	27	7	2		175
RN946 VERS OHEY	7.250			1					1
RN946 VERS SPONTIN	7.250		9	13	6	1			29
Rue de la Fagne								3	3
RUE DE LUSTIN VERS COURRIERE		49	7	3					10
RUE DE LUSTIN VERS LUSTIN		49	8	2					10
RUE DE WAGNEE VERS CRUPET		7	21	11					32
RUE DE WAGNEE VERS RN946		7	23	11					34
RUE DU CENTRE VERS GESVES		5	2						2
RUE DU CENTRE VERS MAILLEN		5	1						1



INFRACTIONS DE VITESSE (autoroutes incluses) : ENDROIT DU CONTRÔLE

2023

Rue	Borne Kilométrique	Nr de maison	Excès de 0-10 km/h	Excès de 11-20 km/h	Excès de 21-30 km/h	Excès de 31-40 km/h	Excès de plus de 40 km/h	Excès de ??? km/h	TOTAL
RUE DU POURRAIN VERS ASSESSE CENTRE		21	1						1
RUE DU POURRAIN VERS ASSESSE CENTRE		33	2	4					6
RUE DU POURRAIN VERS GESVES		33	3	2					5
RUE SAINT-DENYS VERS SART BERNARD CENTRE		22		1					1
SART-BERNARD N004 VERS MARCHE-EN-FAMENNE	67.9		736	623	106	35	7		1.507
SART-BERNARD N004 VERS NAMUR	67.9		1.063	827	170	34	24		2.118
TOTAL			6.737	5.751	1.290	315	126	22	14.241

Fernelmont

Rue	Borne Kilométrique	Nr de maison	Excès de 0-10 km/h	Excès de 11-20 km/h	Excès de 21-30 km/h	Excès de 31-40 km/h	Excès de plus de 40 km/h	Excès de ??? km/h	TOTAL
A15-E42 Direction Liège	37.9							2	2
A15-E42 Direction Liège	38.0				1	1		1	3
A15-E42 Direction Liège	38.5				1				1
A15-E42 Direction Liège	39.0				1			2	3
A15-E42 Direction Liège	40.2					1			1
A15-E42 Direction Liège	41.8							1	1
A15-E42 Direction Liège	42.3							1	1
A15-E42 Direction Liège	44.0							1	1
A15-E42 Direction Liège	44.1		830	366	104	40	15	1	1.356
A15-E42 Direction Liège	44.9							1	1
A15-E42 Direction Liège				2				2	4
A15-E42 Direction Mons	37.8							1	1
A15-E42 Direction Mons	39.5							1	1
A15-E42 Direction Mons	41.8				1				1
A15-E42 Direction Mons	42.0							1	1
A15-E42 Direction Mons	42.2							1	1



INFRACTIONS DE VITESSE (autoroutes incluses) : ENDROIT DU CONTRÔLE

2023

Rue	Borne Kilométrique	Nr de maison	Excès de 0-10 km/h	Excès de 11-20 km/h	Excès de 21-30 km/h	Excès de 31-40 km/h	Excès de plus de 40 km/h	Excès de ??? km/h	TOTAL
A15-E42 Direction Mons	42.3					2			2
A15-E42 Direction Mons	42.8							1	1
A15-E42 Direction Mons	43.0				1				1
A15-E42 Direction Mons	43.6							2	2
A15-E42 Direction Mons	44.0							1	1
A15-E42 Direction Mons	45.0				1				1
A15-E42 Direction Mons				2			1	1	4
A15-E42 MARCHOVELETTE DIRECTION LIEGE	044.1		142	100	48	10	13		313
A15-E42 PONTILLAS DIRECTION LIEGE	037.1		469	228	57	15	12		781
A15-E42 PONTILLAS DIRECTION MONS	037.1		720	685	166	52	18		1.641
E42 VERS LIEGE	37.1		90	79	12	2	1		184
N643 Eghezée (N91) - Wanze (N64)	9.8							1	1
N643 - RUE DES ARDENNES VERS FORVILLE	4.3		2						2
N643 VERS BIERWART	6.3		3	5	1	1	7		17
N643 VERS EGHEZEE	6.3		41	43	8	1	1		94
N 80 DIRECTION HANNUT	51.8		77	92	21	7	3		200
N80 Direction Hasselt	55		4	3	1				8
N80 Direction Namur	55		4	5					9
N 80 DIRECTION NAMUR	51.8		372	333	77	20	3		805
RN643 - RUE DE LA FORGE VERS ANDENNE	9.5		20	21	8				49
RN643 - RUE DE LA FORGE VERS EGHEZEE	9.5		38	60	16	2			116
RN 80 - GRAND-ROUTE VERS HANNUT	55		23	8	1				32
RN 80 - GRAND-ROUTE VERS NAMUR	55		25	10	2		1		38
RN984 - RUE DE BRANCHON VERS BRANCHON	6.1		1	1					2
RN984 - RUE DE BRANCHON VERS NOVILLE-LES-BOIS	6.1		2						2
RN984 VERS BRANCHON	5.7		13	5					18
RN984 VERS FORVILLE	5.7		14	3	2				19



INFRACTIONS DE VITESSE (autoroutes incluses) : ENDROIT DU CONTRÔLE

2023

Rue	Borne Kilométrique	Nr de maison	Excès de 0-10 km/h	Excès de 11-20 km/h	Excès de 21-30 km/h	Excès de 31-40 km/h	Excès de plus de 40 km/h	Excès de ??? km/h	TOTAL
RUE DE BRANCHON - RN984 VERS NOVILLE-LES-BOIS	6.2		1						1
RUE D'EGHEZEE (N643) VERS ANDENNE	6.2		2	14	1				17
RUE D'EGHEZEE (N643) VERS EGHEZEE	6.2		28	44	11	4	2		89
RUE D'EGHEZEE VERS ANDENNE (N643)	6.2		13	23	1	1			38
RUE D'EGHEZEE VERS ANDENNE (N643)	7		113	58	7	4			182
RUE D'EGHEZEE VERS EGHEZEE (N643)	6.2		16	10	5				31
RUE D'EGHEZEE VERS EGHEZEE (N643)	7		42	25	2	1			70
RUE DE HANRET VERS CORTIL-WODON		29	1	2		1			4
RUE DE HANRET VERS HANRET		29		1					1
RUE DE LA CHASSE VERS CHAMPION		78	1	1					2
RUE DE LA CHASSE VERS MARCHOVELETTE		78	1						1
Rue de la Forge		10						1	1
RUE DE NAMUR VERS HANNUT	51.8		80	65	13	2			160
RUE DE NAMUR VERS NAMUR	51.8		97	61	9	5	1		173
RUE DU JONCKAY RN 80 DIR HANNUT	50.9		9	10	1				20
RUE DU JONCKAY RN 80 DIR NAMUR	50.9		37	24	6	1			68
RUE DU SART-HELMAN RN 942 VERS TILLIER	13.5		15	6	1				22
RUE DU SART-HELMAN RN 942 VERS VEZIN	13.5		5	7					12
TOTAL			3.351	2.402	587	173	78	23	6.614

Gesves

Rue	Borne Kilométrique	Nr de maison	Excès de 0-10 km/h	Excès de 11-20 km/h	Excès de 21-30 km/h	Excès de 31-40 km/h	Excès de plus de 40 km/h	Excès de ??? km/h	TOTAL
CHAUSSEE DE GRAMPTINNE VERS FAULX LES TOMBES	24.2		47	22	3	1			73
CHAUSSEE DE GRAMPTINNE VERS NAMECHE	24.2	1A			1				1
CHAUSSEE DE GRAMPTINNE VERS NAMECHE	24.2		48	25	5	3			81
N 942 VERS GESVES		24.3	7	2					9



INFRACTIONS DE VITESSE (autoroutes incluses) : ENDROIT DU CONTRÔLE

2023

Rue	Borne Kilometrique	Nr de maison	Excès de 0-10 km/h	Excès de 11-20 km/h	Excès de 21-30 km/h	Excès de 31-40 km/h	Excès de plus de 40 km/h	Excès de ??? km/h	TOTAL
N 942 VERS THON		24.3	7	2	2				11
RN 942 VERS FAULX-LES-TOMBES	33.7		4	6	2				12
RN 942 VERS RN946	33.7		12	6					18
Route d'Andenne		1						1	1
RUE MONTY VERS CINEY	11.8		21	25	6	2	1		55
RUE MONTY VERS CINEY		29		311	26	5	5		347
RUE MONTY VERS OHEY	11.8		66	59	11	3			139
RUE MONTY VERS OHEY		29	10	57	15	7			89
TOTAL			222	515	71	21	6	1	836

Ohey

Rue	Borne Kilometrique	Nr de maison	Excès de 0-10 km/h	Excès de 11-20 km/h	Excès de 21-30 km/h	Excès de 31-40 km/h	Excès de plus de 40 km/h	TOTAL
N 698 - RUE DE HUY VERS HAILLOT		-	95	36	5	2	1	139
N 698 - RUE DE HUY VERS OHEY		-	114	38	8	2		162
N921 - RUE DE CINEY VERS ANDENNE	15.4		4	8	5			17
N921 - RUE DE CINEY VERS CINEY	15.4		9	7	4		1	21
RN698 - ROUTE DE HUY VERS OHEY CENTRE	12.2			1				1
RN 698 VERS HUY	9.2		1					1
RN 698 VERS OHEY CENTRE	9.2		7	5	1			13
RN921 RUE DE CINEY VERS ANDENNE	17.4		21	11	4	1		37
RN921 RUE DE CINEY VERS CINEY	17.4		6	5	1			12
RN 983 - ROUTE D'HAVELANGE VERS HAVELANGE	3.9		7	5	1			13
RN 983 - ROUTE D'HAVELANGE VERS OHEY	3.9		11	5	1			17
RUE BOIS DAME AGIS RN 698 DIR HUY	7.9		7	2				9
RUE BOIS DAME AGIS RN 698 DIR OHEY CENTRE	7.9		6	1				7
RUE DE CINEY RN921DIR ANDENNE	16.8		22	5		1		28



INFRACTIONS DE VITESSE (autoroutes incluses) : ENDROIT DU CONTRÔLE

2023

Rue	Borne Kilometrique	Nr de maison	Excès de 0-10 km/h	Excès de 11-20 km/h	Excès de 21-30 km/h	Excès de 31-40 km/h	Excès de plus de 40 km/h	TOTAL
RUE DE CINEY RN921DIR CINEY	16.8		5	2				7
RUE DE CINEY VERS ANDENNE		53A	21	118	12	5	2	158
RUE DE CINEY VERS ANDENNE		OPP16	238	996	122	30	22	1.408
RUE DE CINEY VERS CINEY		53A	2	211	26	14	7	260
RUE DE CINEY VERS CINEY		OPP16	13	1.331	183	63	91	1.681
RUE DU MOULIN VERS HAILLOT		140	3	2				5
RUE DU VILLAGE VERS HUY	9.2	46	4	2				6
TOTAL			596	2.791	373	118	124	4.002



INFRACTIONS DE VITESSE (autoroutes incluses) : RÉGIME VITESSE

2023

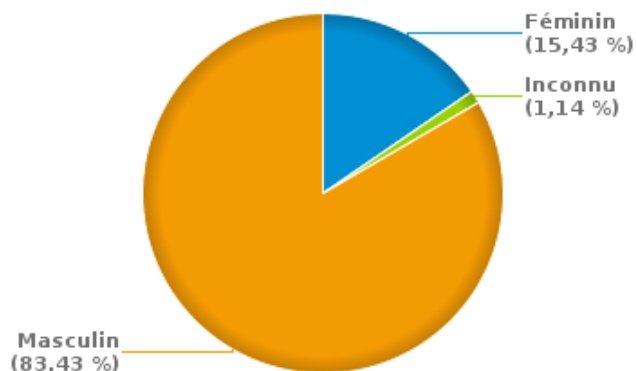
Vitesse autorisée	Excès de 0-10 km/h	Excès de 11-20 km/h	Excès de 21-30 km/h	Excès de 31-40 km/h	Excès de plus de 40	Excès de ??? km/h	TOTAL
30	83	72	15	3	0	0	173
50	4.867	5.960	963	283	195	0	12.268
60	77	15	11	1	0	0	104
70	382	327	120	29	12	0	870
90	4.735	4.913	1.024	252	93	0	11.017
120	7.874	4.729	1.263	382	195	0	14.443
Inconnu	55	59	19	2	0	67	202
TOTAL	18.073	16.075	3.415	952	495	67	39.077

INFRACTIONS ROUTIÈRES (autoroutes incluses) : PROFIL DES CONTREVENANTS 2023

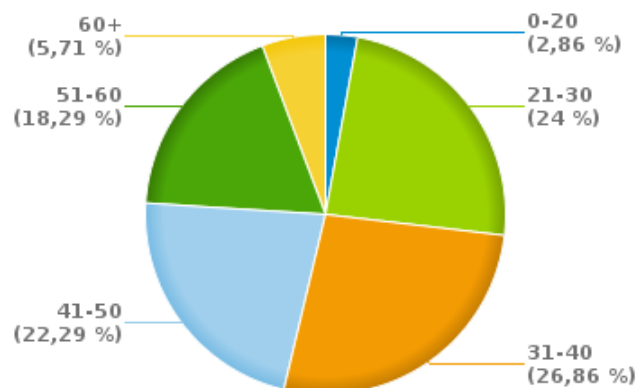
Nombre d'infractions d'alcool par catégorie d'âge et par sexe

	Masculin	Féminin	Inconnu	TOTAL
0-20	5	0	0	5
21-30	34	8	0	42
31-40	43	4	0	47
41-50	33	5	1	39
51-60	24	7	1	32
60+	7	3	0	10
TOTAL	146	27	2	175

% infractions alcool par sexe pour l'année 2023



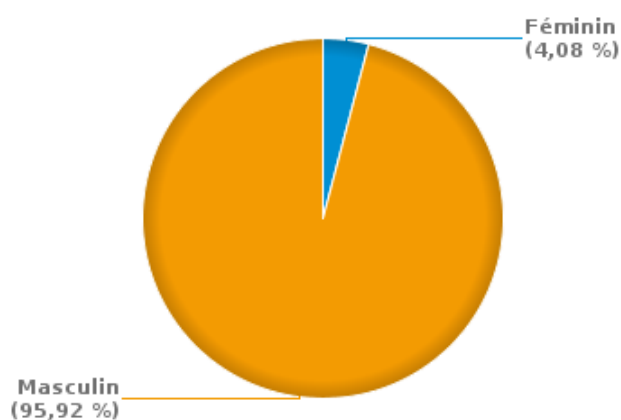
% infractions alcool par catégorie d'âge pour l'année 2023



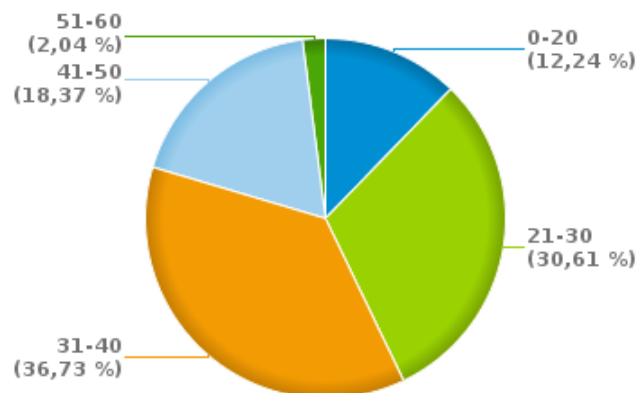
Nombre d'infractions de drogues par catégorie d'âge et par sexe

	Féminin	Masculin	TOTAL
0-20	0	6	6
21-30	1	14	15
31-40	1	17	18
41-50	0	9	9
51-60	0	1	1
TOTAL	2	47	49

% infractions drogues par sexe pour l'année 2023



% infractions drogues par catégorie d'âge pour l'année 2023





INFRACTIONS ROUTIÈRES
FILTRES ET PARAMÈTRES SÉLECTIONNÉS
DANS CE RAPPORT

Année de début de l'infraction	2015
Année de fin de l'infraction	2023
Trimestre(s)	Trim. 1;Trim. 2;Trim. 3;Trim. 4
Zone de police	ZP DES ARCHES (ANDENNE)
Unité locale/fédérale	
Hors/sur autoroute	(autoroutes incluses)
Unité de police constatante	
Date de clôture de la banque de données	30/04/24

Date de mise à jour du rapport	01 JUIL. 2024 10:22:52
---------------------------------------	------------------------